






Legenda


AREE ESENTI DAI VINCOLI DEL P.P.A.R. (ART. 60 N.T.A.)

TIPOLOGIA ZONE ESENTI

-  ZONA A
-  ZONA B
-  ZONA D
-  ZONA F
-  PIANO ATTUATIVO

N
Scala 1:2.000

Spazio per visti

	SINDACO Avv. Guido CASTELLI	
SEGREARIO GENERALE Dott. Angelo RUGGIERO		ASSESSORE ALL'URBANISTICA Geom. Luigi LATTANZI
DIRIGENTE PIANIFIC. URBANISTICA Ing. C. Everard WELDON	DIRETTORE S.I.T. Ing. Maurizio PICCONI	DIRETTORE SERVIZIO URBANISTICA RESPONSABILE DEL PROCEDIMENTO Ing. Paolo LECCESI
Prof.Arch. Pier Luigi CERVELLATI	PROGETTISTI PIANO Arch. Serafino GUAIANI	Arch. Alessandro TRAINI
		
	CONSULENTI Dott.Geol. Giovanni MANCINI Dott.Agr. Agostino AGOSTINI	
Arch. Ulrich SEUM	COLLABORATORI Arch. Alberto PIERCECCHI	Arch. Laura BENFAREMO
UFFICIO DI PIANO Tiziana QUAGLIA, Annibale PIOTTI, Maurizio BONIFAZI, Gabriele CROCE		



COMUNE DI ASCOLI PICENO
Metaglia d'Oro al Valor Militare per Attività Partigiana

**PIANO REGOLATORE GENERALE
IN ADEGUAMENTO AL PIANO
PAESISTICO AMBIENTALE REGIONALE**



**PERIMETRAZIONE DELLE AREE
ESENTI SU BASE CARTOGRAFICA
1:2000**

ELABORATO APPROVATO CON DELIBERA DI C.C. N. ...
ADGIUDICATO AL PARERE DI CONFORMITÀ FAVOROVILE CON RILEVATE ESPRESSE
CON DECRETO DEL PRESIDENTE DELLA PROVINCIA DI A.S. N. 21 DEL 10/02/2012

**TAVOLA
AN-CAR-03
2**

ADEGUATO GENNAIO 2016

2012

