

Comune di Ascoli Piceno

Piano attuativo
Area Progetto AP29
Località Zeppelle

Progettista:
Arch. Serafino Guaiani

Committente:
Nazzareno Migliori

Collaboratrice:
Arch. Alessia Guaiani

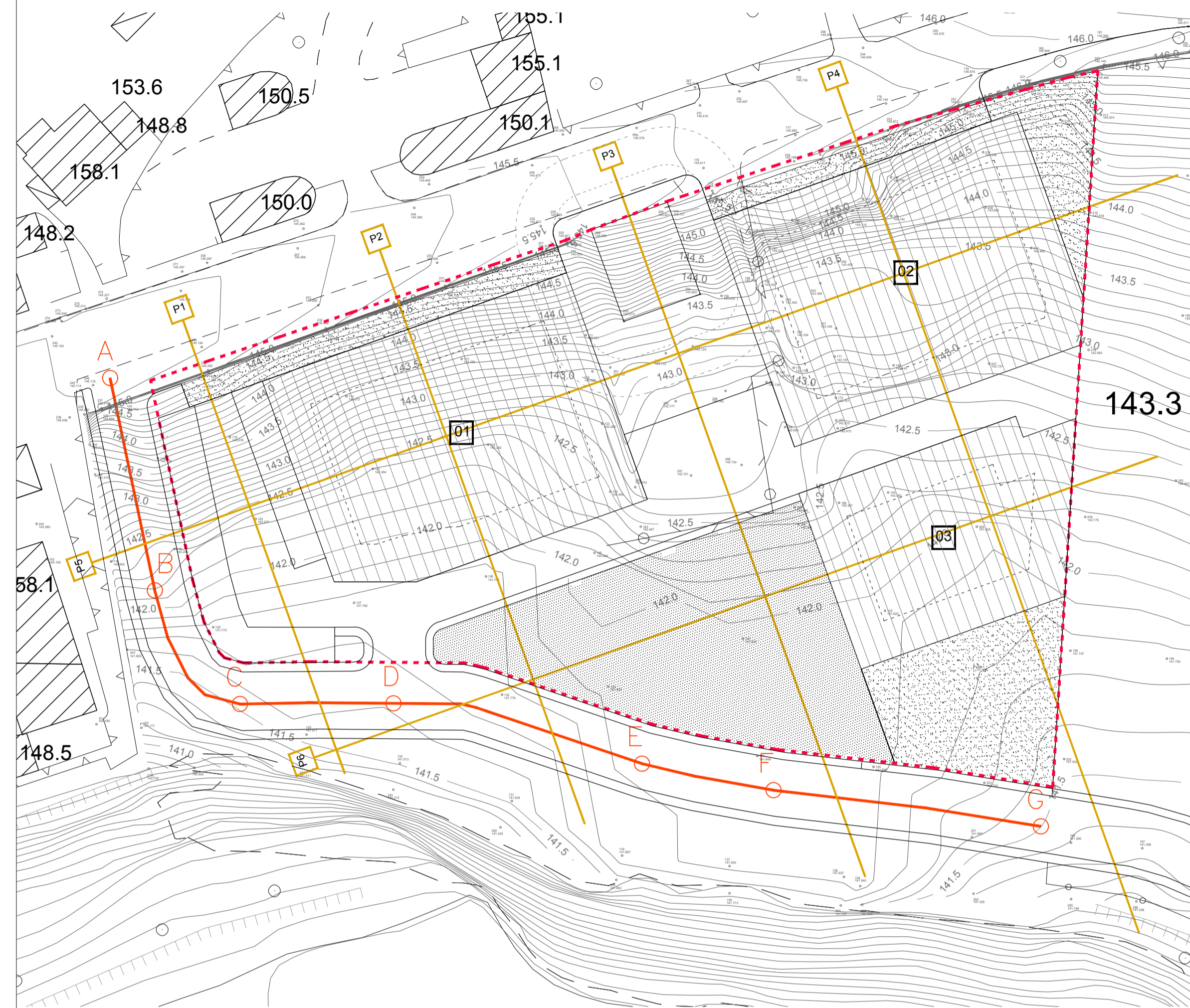
OGGETTO:
Profili dei lotti

DATA:
Dicembre 2021

SCALA:
1 : 500

TAVOLA N. **URB-08**

Planimetria Generale _ Scala 1 : 500



Profili dei lotti _ Scala 1 : 500

PROFILO P3

— Profilo del terreno
— Profilo di progetto

SCALA LUNGHEZZE 1 : 500
SCALA ALTEZZE 1 : 500

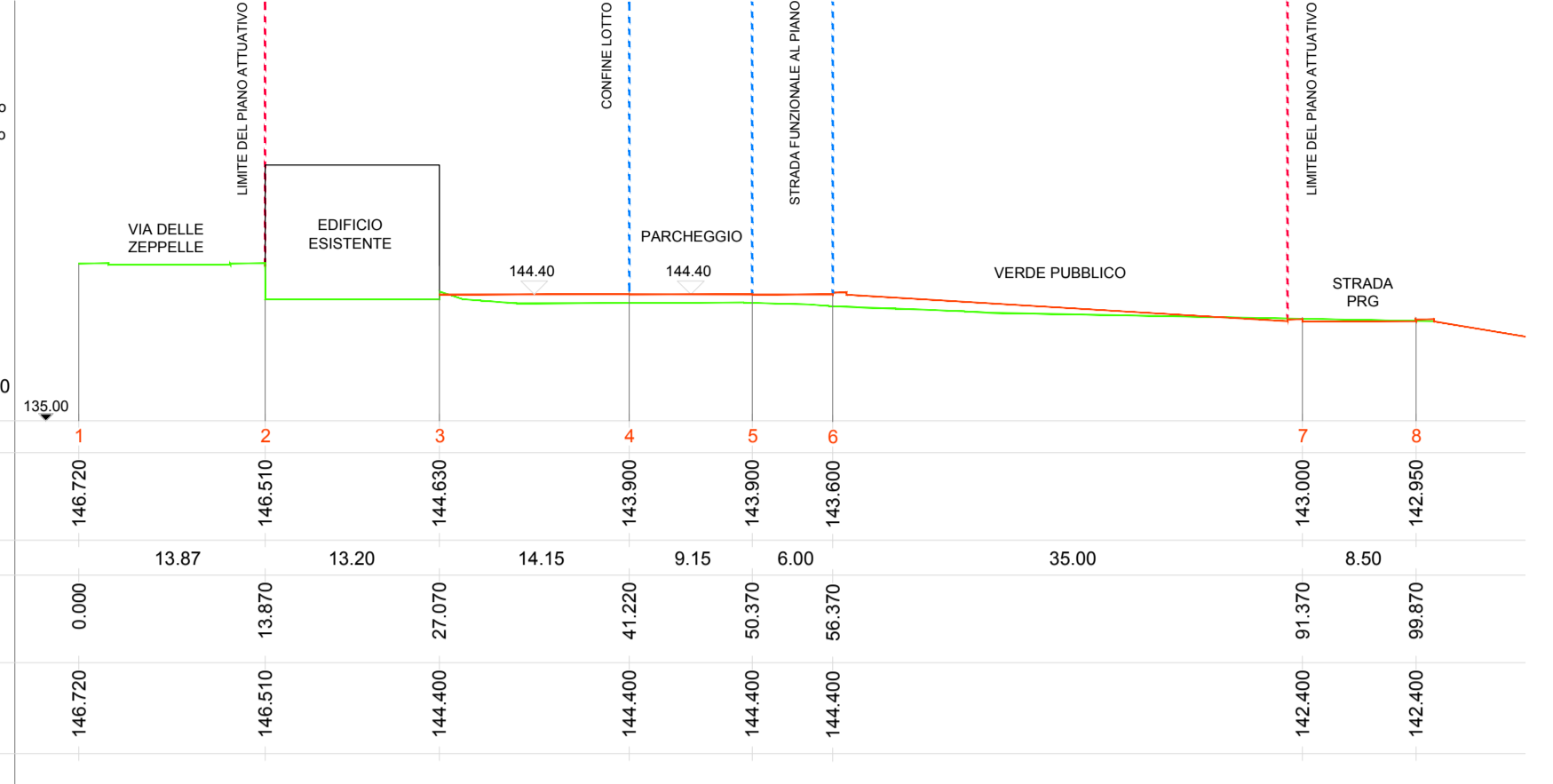
Punti

Quote Terreno

Distanze parziali

Distanze progressive

Quote Progetto



PROFILO P4

— Profilo del terreno
— Profilo di progetto

SCALA LUNGHEZZE 1 : 500
SCALA ALTEZZE 1 : 500

Punti

Quote Terreno

Distanze parziali

Distanze progressive

Quote Progetto



PROFILO P1

— Profilo del terreno
— Profilo di progetto

SCALA LUNGHEZZE 1 : 500
SCALA ALTEZZE 1 : 500

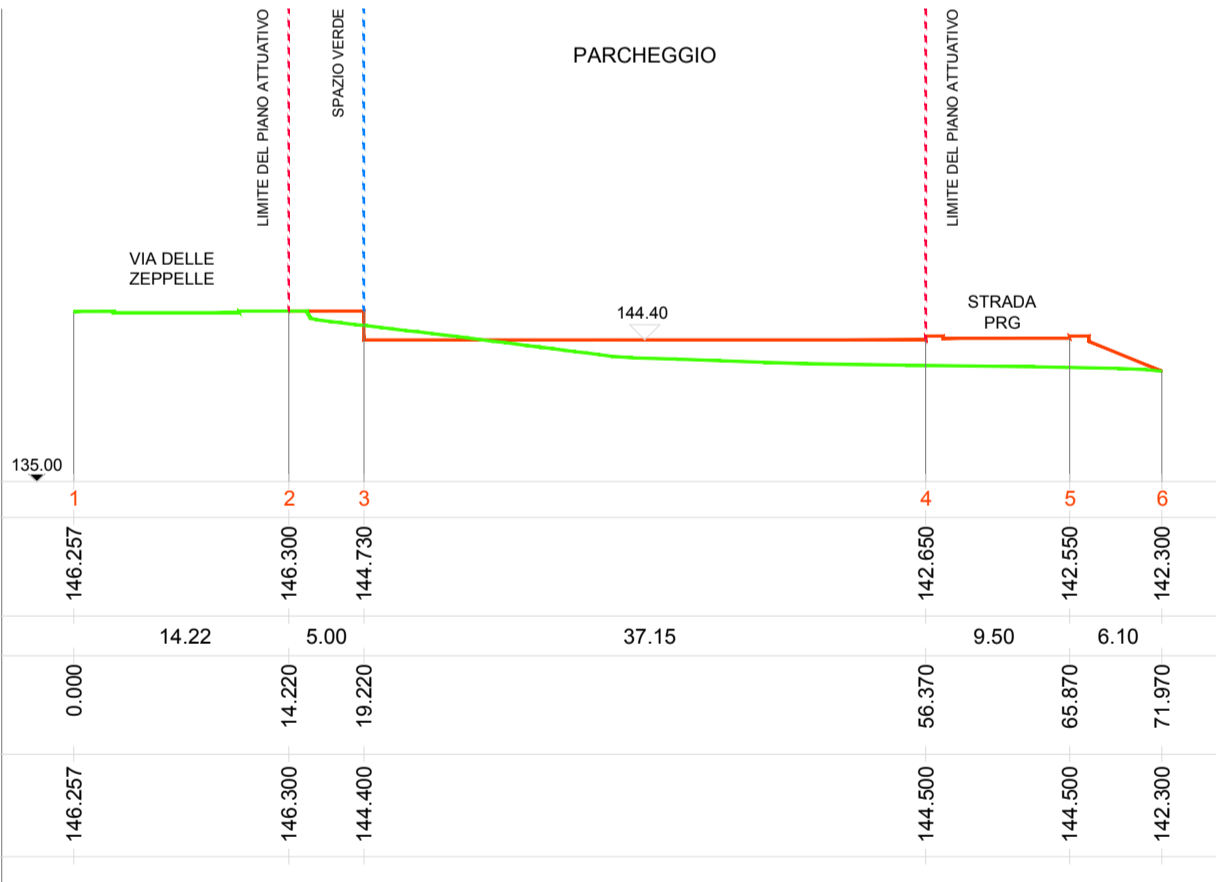
Punti

Quote Terreno

Distanze parziali

Distanze progressive

Quote Progetto



PROFILO P5

— Profilo del terreno
— Profilo di progetto

SCALA LUNGHEZZE 1 : 500
SCALA ALTEZZE 1 : 500

Punti

Quote Terreno

Distanze parziali

Distanze progressive

Quote Progetto



PROFILO P2

— Profilo del terreno
— Profilo di progetto

SCALA LUNGHEZZE 1 : 500
SCALA ALTEZZE 1 : 500

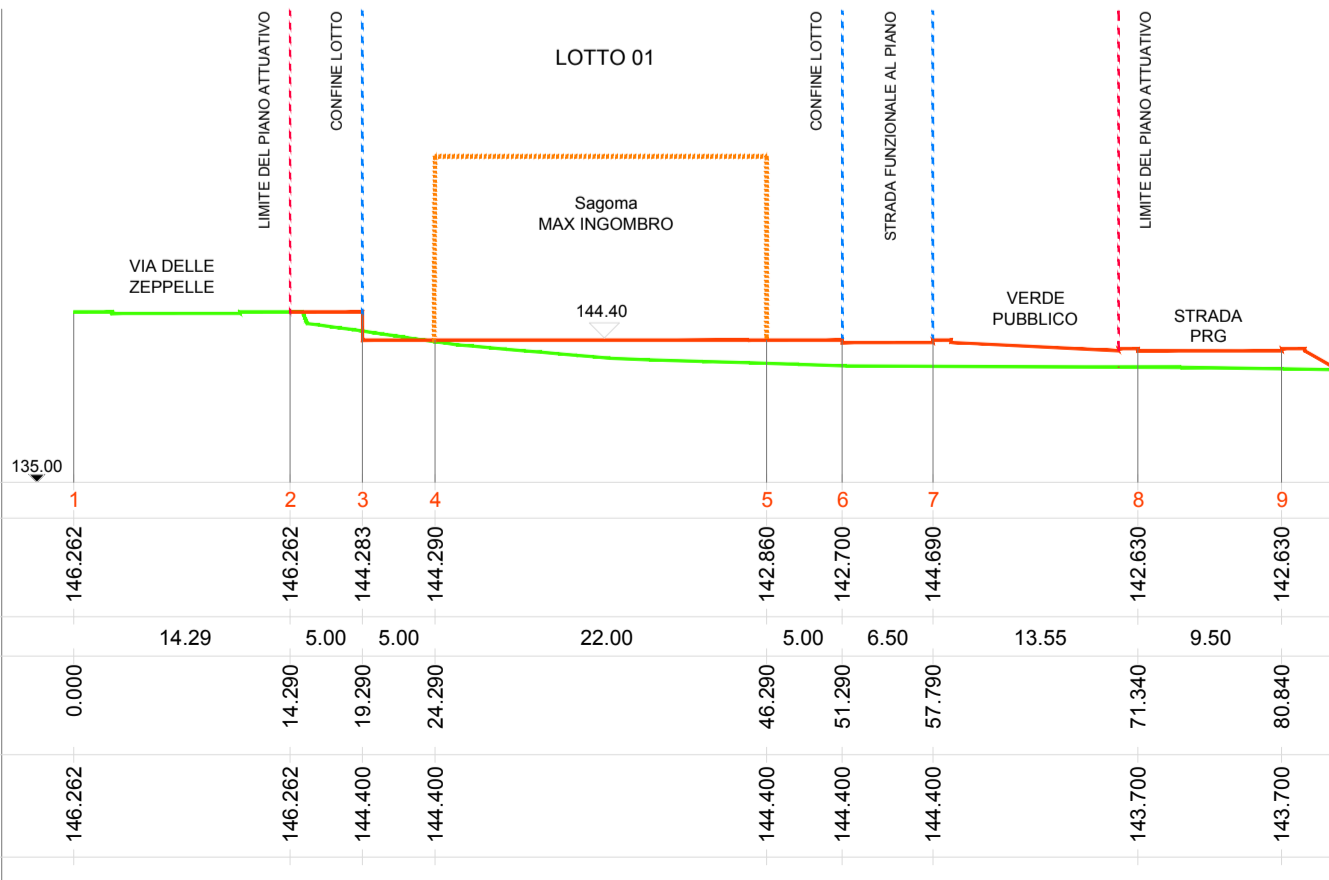
Punti

Quote Terreno

Distanze parziali

Distanze progressive

Quote Progetto



PROFILO P6

— Profilo del terreno
— Profilo di progetto

SCALA LUNGHEZZE 1 : 500
SCALA ALTEZZE 1 : 500

Punti

Quote Terreno

Distanze parziali

Distanze progressive

Quote Progetto

