

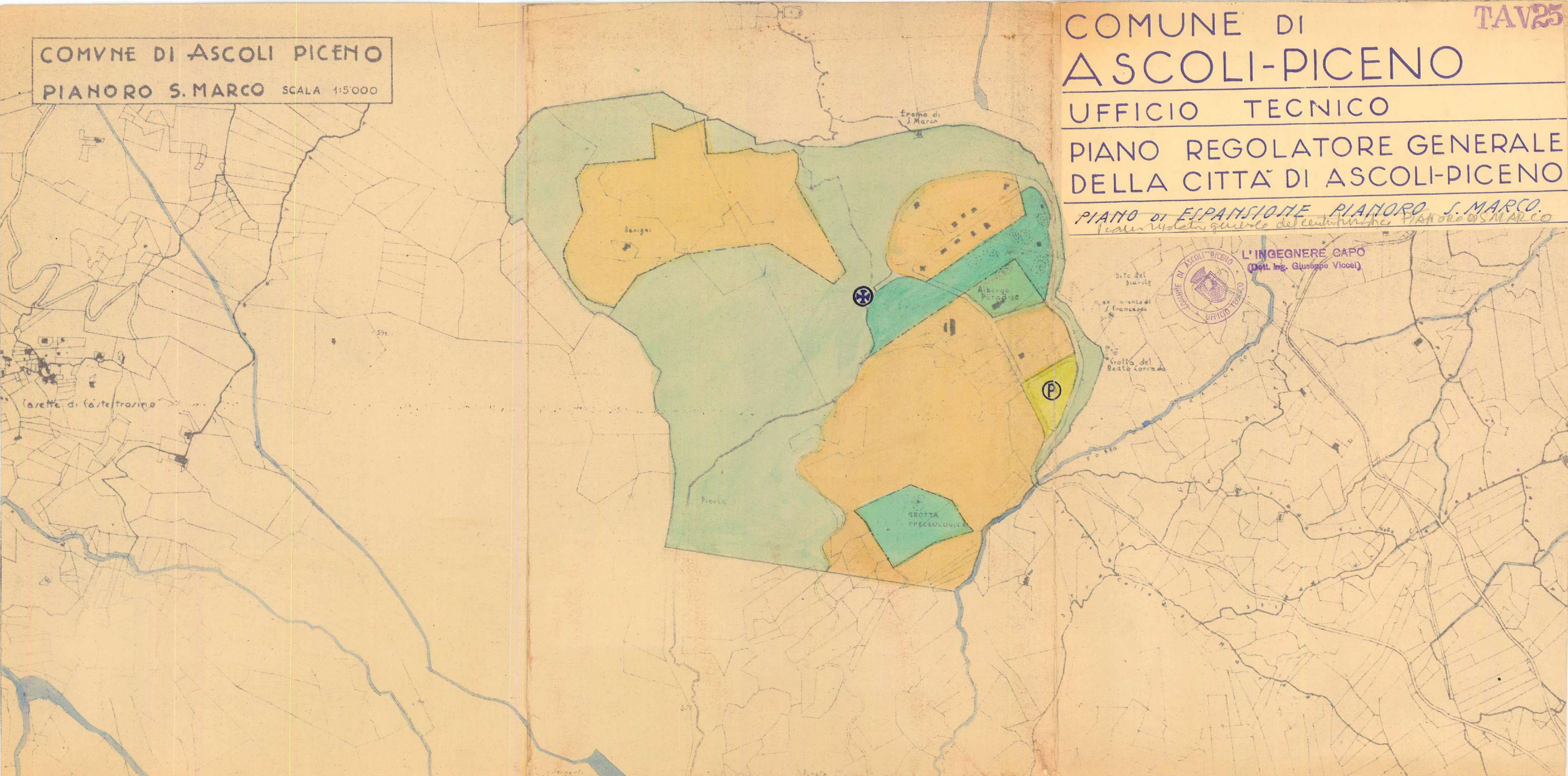
COMUNE DI ASCOLI PICENO
PIANORO S. MARCO SCALA 1:5000








COMUNE DI
ASCOLI-PICENO
UFFICIO TECNICO
PIANO REGOLATORE GENERALE
DELLA CITTÀ DI ASCOLI-PICENO


PIANO DI ESPANSIONE PIANORO S. MARCO
Scala 1:5000, quivico del centro storico, PIANORO S. MARCO



L'INGEGNERE CAPO
(Dott. Ing. Giuseppe Vicini)



-  ZONA ESTENSIVA A CASETTE
-  ZONA VINC. A PARCHI PUBBL.
-  ZONA VINC. A PARCHI PRIVATI
-  ZONA PER SERVIZI PUBBL.™
-  ZONA A VERDE VINCOLATA
-  CHIESA
-  POSTEGGIO



Il limite di espansione del Pianoro S. Marco, di cui alla parte terza Art. 1° lett. C, è determinato come segue :
Dal ponticello della strada di S. Marco sul Fosso Grancaso fino alla particella 40 del foglio 153; in linea retta fino al ciglione in corrispondenza della particella 1° del foglio 133; lungo i lati ovest, nord, ed est del ciglione del Pianoro S. Marco fino al ponticello sul Grancaso. =