

Comune di Ascoli Piceno

Piano attuativo
Area Progetto AP29
Località Zeppelle

Progettista:
Arch. Serafino Guaiani

Committente:
Nazzeno Migliori

Collaboratrice:
Arch. Alessia Guaiani






OGGETTO:
Planivolumetrico indicativo

DATA:
Ottobre 2022

SCALA:
1 : 500

TAVOLA N. **URB-07**

LEGENDA:

- - - - - Perimetro area AP29
-  Verde Pubblico e di risulta
-  Verde Privato
-  Accessi Carrabili ai lotti
-  Aree pavimentate private
-  Orti

AREA	SUL pt mq	SUL p1 mq	SUL p2 mq	V pt mq	V p1 mq	V p2 mq	V tot mq
01	459,00 mq	388,00 mq	259,00 mq	1.377,00 mc	1.164,00 mc	770,00 mc	3318,00 mc
02	459,00 mq	388,00 mq	168,00 mq	1.377,00 mc	1.164,00 mc	504,00 mc	3045,00 mc
03	231,00 mq	110,00 mq	-	693,00 mc	330,00 mc	-	1023,00 mc

V progetto = 7.386,00 mc

V max = 7.411,00 mc

Planimetria Generale _ Scala 1 : 500

