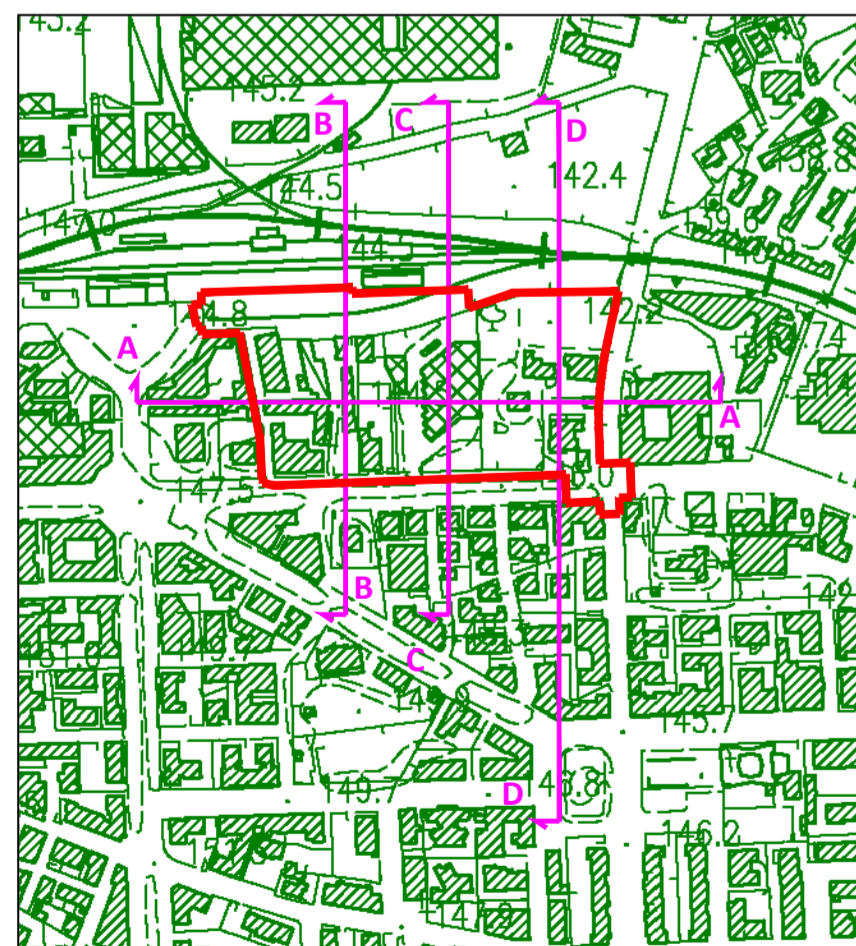
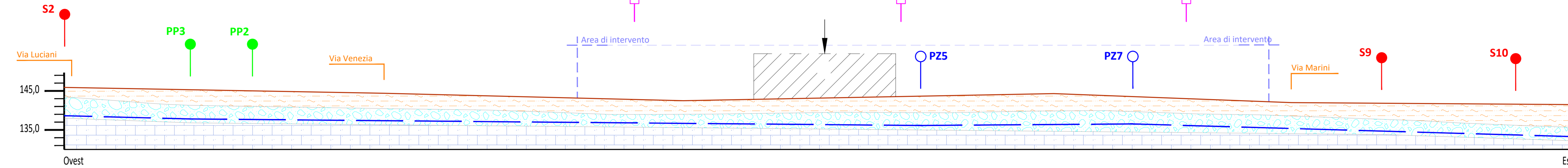


ELABORATO G.01.3	OGGETTO SEZIONI LITOSTRATIGRAFICHE
SCALA 1:500	Sindaco: Guido Castelli Assessore Urbanistica: Luigi Lattanzi Segretario Generale: Giovanni Schiano Di Colella Lavina Progettazione: Vincenzo Ballatori - Maurizio Piccioni
DATA Ottobre 2018	Studio Tecnico di Geologia e Geotecnica Marucci dott.geol. Vittorio Marucci dott.geol. Pier Luigi Anaspari

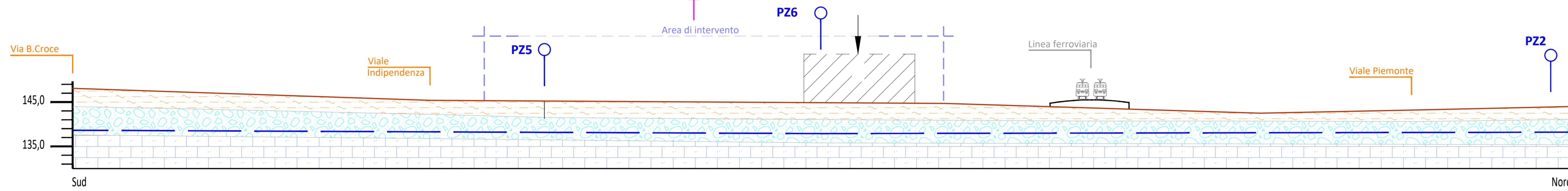
STRALCIO PLANIMETRICO CON UBICAZIONE TRACCE
DI SEZIONI LITOSTRATIGRAFICHE
Scala 1:5.000



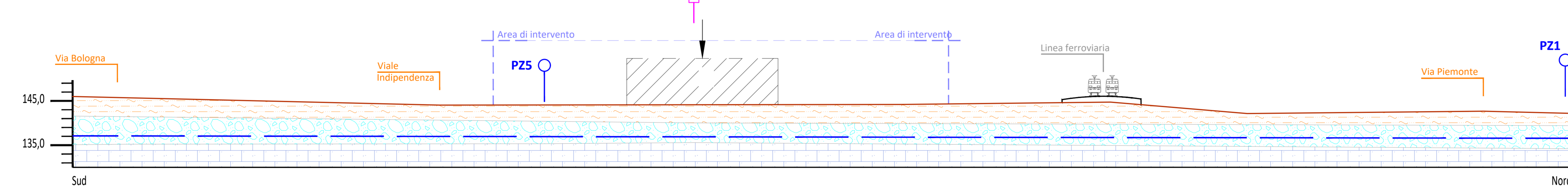
SEZIONE LITO-STRATIGRAFICA A-A'



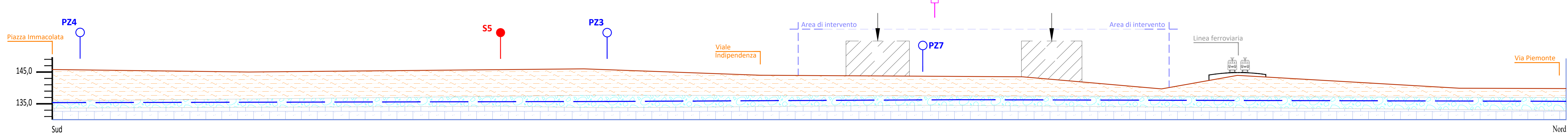
SEZIONE LITO-STRATIGRAFICA B-B'



SEZIONE LITO-STRATIGRAFICA C-C'



SEZIONE LITO-STRATIGRAFICA D-D'



LEGENDA
(Regione Marche - Circolare n. 14 del 28 agosto 1990)

UNITA' DELLE COPERTURE:

- E2**: limi sabbiosi
- D2**: Frammenti lapidei arrotondati o spigolosi con frazione fina interstiziale

UNITA' DEL SUBSTRATO:

- F1**: B2: alternanze di strati arenacei e marnoso-argillosi

f.f. ▾ Livello falda acquifera

Sn ● Sondaggio geognostico reperito e suo numero

PZn ○ Stratigrafia pozzo idrico o livello freatico statico reperito

PPn ● Prove penetrometrica reperita e suo numero

▭ Edificio di progetto