



Comune di Ascoli Piceno
 AMMINISTRAZIONE AL VALORI MILITARE PER ATTIVITÀ PARTICIPAZIONE

PIANO PARTICOLAREGGIATO ESECUTIVO
ZONA APRS-2 "AREE A PREVALENTE DESTINAZIONE
RESIDENZIALE E SERVIZI" - VIALE INDIPENDENZA
AREA EX CENTRO DIREZIONALE
 (ART. 62 DELLE N.T.A. DEL PIANO REGOLATORE GENERALE)



ELABORATO
G.01.3

SCALA
1:500

DATA
 Ottobre 2018

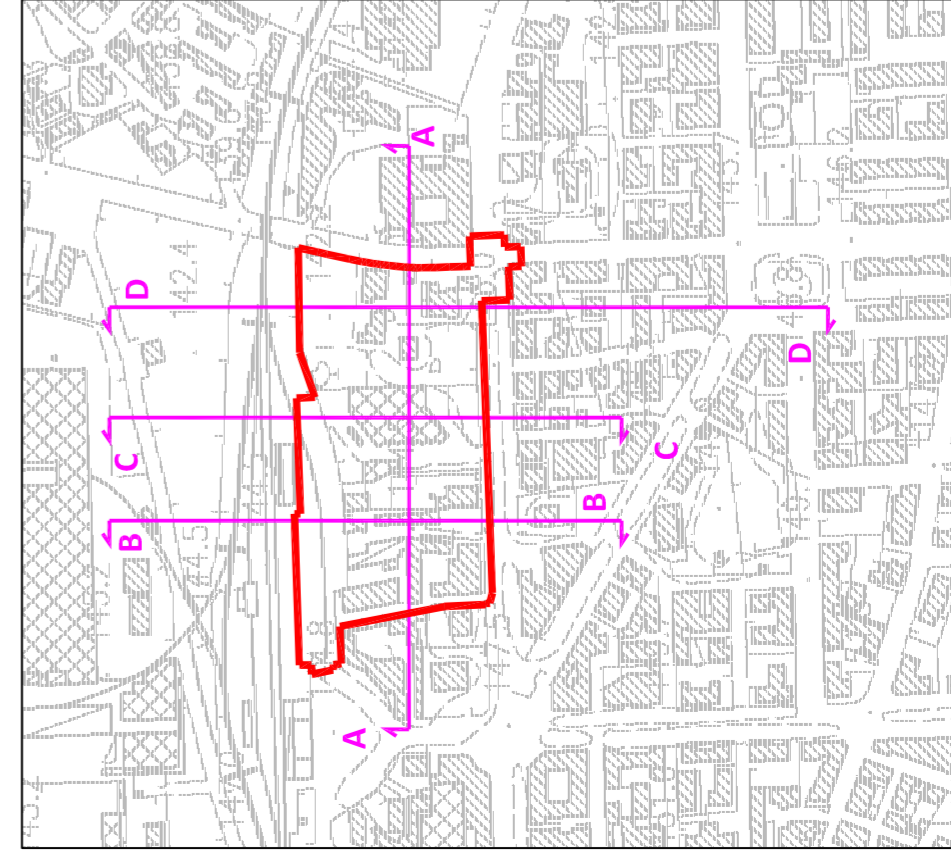
OGGETTO
SEZIONI LITOSTRATIGRAFICHE

Sindaco: Guido Castellani
 Assessore Urbanistica: Luigi Lattanzi
 Segretario Generale: Giovanni Schiano Di Cololla Lavina
 Progettazione: Vincenzo Ballatori - Maurizio Piccioni

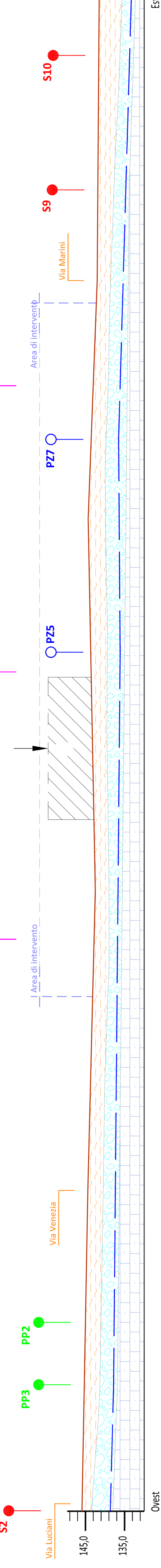
Studio Tecnico di Geologia e Geotecnica Marucci
 dott.geol. Vittorio Marucci
 dott.geol. Pier Luigi Anaspari

STRALCIO PLANIMETRICO CON UBICAZIONE TRACCE
 DI SEZIONI LITOSTRATIGRAFICHE

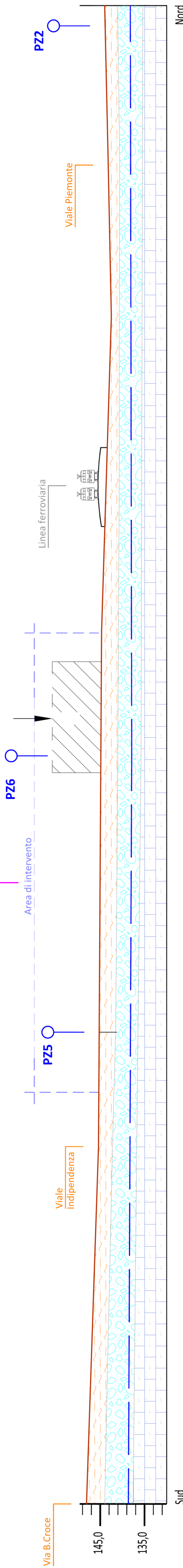
Scala 1:5.000



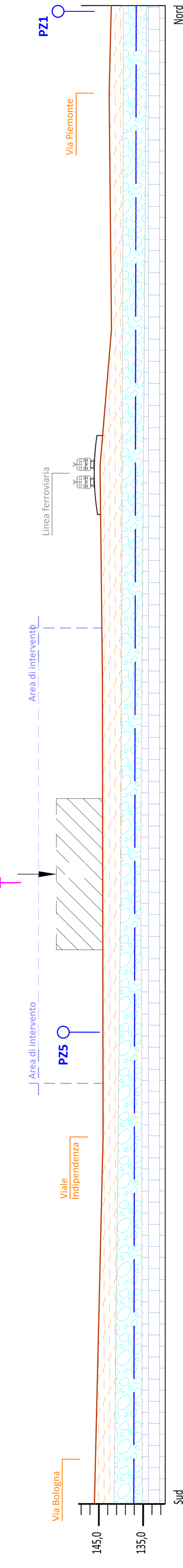
SEZIONE LITO-STRATIGRAFICA A-A'



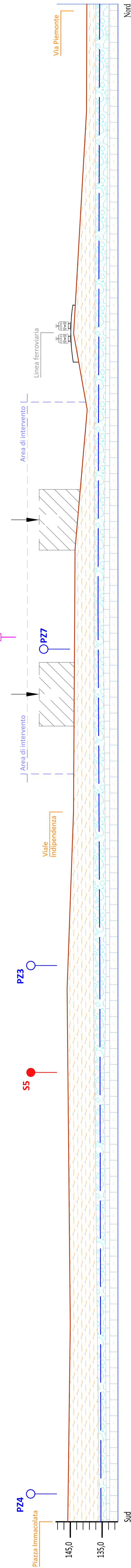
SEZIONE LITO-STRATIGRAFICA B-B'



SEZIONE LITO-STRATIGRAFICA C-C'



SEZIONE LITO-STRATIGRAFICA D-D'



LEGENDA
 (Regione Marche - Circolare n. 14 del 28 agosto 1990).

UNITA' DELLE COPERTURE

E2: limi sabbiosi

D2: Frammenti lapidei arrotondati o spigolosi con frazione fina interstriale

UNITA' DEL SUBSTRATO:

F1: alternanze di strati arenacei e marne-argillosi

ff. Livello falda acquifera

Sn Sondaggio geognostico reperito e suo numero

PZn Stratigrafia pozzo idrico o livello freatico statico reperito

PPn Prove penetrometrica reperita e suo numero

Edificio di progetto