


**CARTA DELLE AREE A MAGGIOR PERICOLOSITA'
SISMICA LOCALE
1:1.000**


LEGENDA

Regione Marche - Circolare n. 14 del 28 agosto 1990



 ZONA 22 - Attrezzature Sportive e Sociali Ricreative

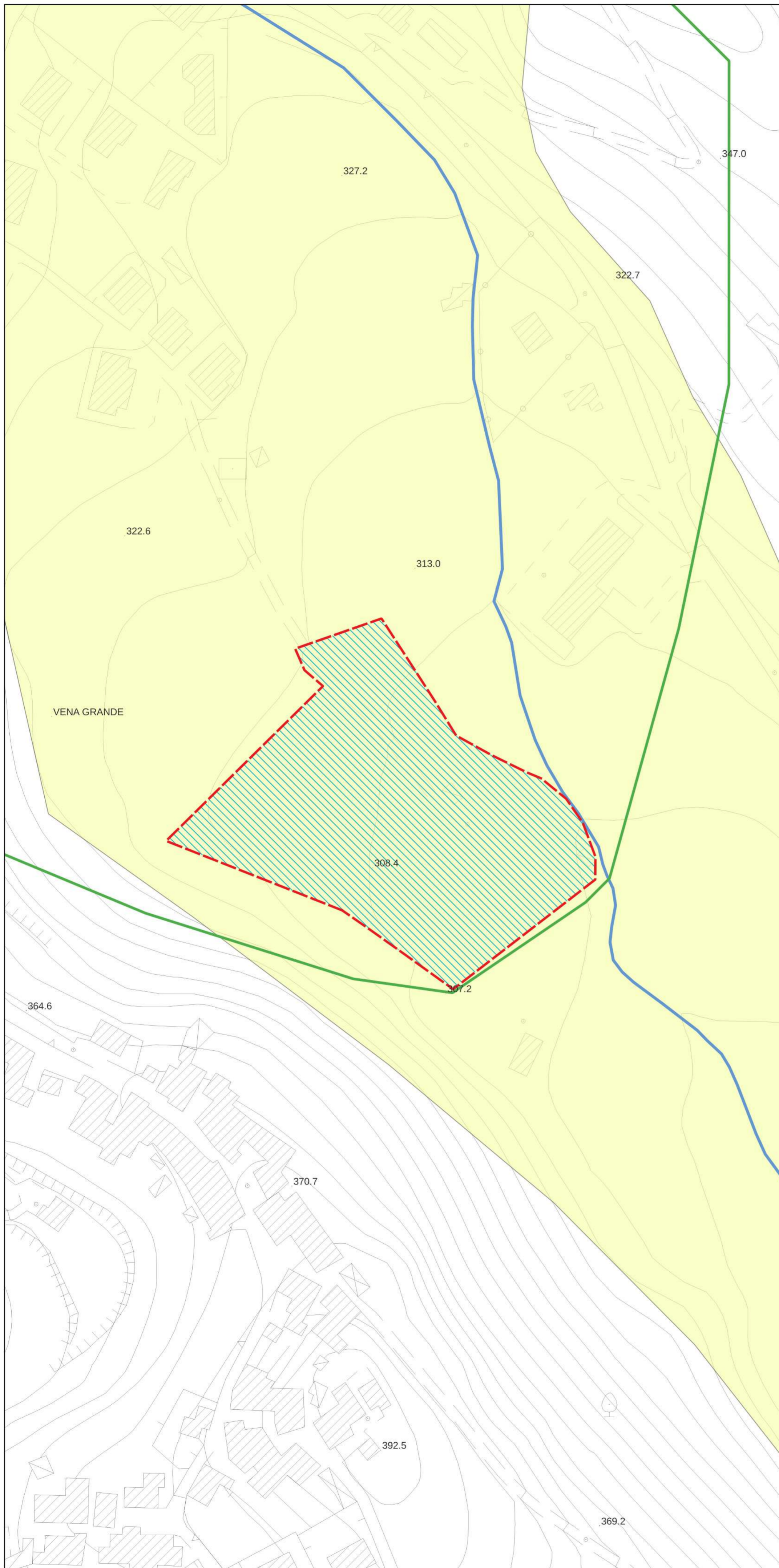
La Circolare Regionale n. 14 del 1990, al comune di Ascoli Piceno assegna un livello base di rischio sismico "medio (B)". L'area d'intervento appartiene alla tipologia sismica 4 "Area di fondovalle" caratterizzata da "amplificazione diffusa del moto del suolo dovuta alla differenza di risposta sismica tra substrato e copertura" come possibili effetti in caso di terremoto.

Sulla base dei risultati di prove sismiche eseguite in zona si può assegnare una Categoria di suolo di tipo "B" (Aggiornamento delle «Norme tecniche per le costruzioni» (GU Serie Generale n.42 del 20-02-2018 - Suppl. Ordinario n. 8).

 ZONA SISMICHE STABILI SUSCETTIBILI DI AMPLIFICAZIONI LOCALI MOPS 5 (2005) - Microzonazione sismica III Liv. Ascoli Piceno



 Area Bacino idrografico sotteso all'area di variante
 Fosso di Venagrande



Comune di Ascoli Piceno
MEDAGLIA D'ORO AL VALOR MILITARE PER ATTIVITÀ PARTIGIANA

Settore 5
OPERE PUBBLICHE E
MANUTENZIONE

**Variante al PIANO PARTICOLAREGGIATO ESECUTIVO
DELLA ZONA DI VENAGRANDE E VENAPICCOLA
IN VARIANTE AL PRG VIGENTE E
CORREZIONE PERIMETRO DELPE SU PRG**

**RAPPORTO PRELIMINARE DI SCREENING
DI VAS SEMPLIFICATO**

VERIFICA DI ASSOGGETTABILITÀ A PROCEDURADI VAS
art. 12 del D.lgs. 152/2006 e s.m.i.

DGR MARCHE 1547/2019 "Approvazione Linee guida per la
Valutazione Ambientale Strategica e revisione della DGR 1813/2010"

ELABORATO

G.01.5

SCALA

1:1.000

DATA

Luglio 2023

OGGETTO

**CARTA DELLE AREE A MAGGIOR
PERICOLOSITA' SISMICA LOCALE**

Sindaco:
Dott. Marco Fioravanti
Assessore ai Lavori Pubblici:
Marco Cardinelli
Segretario Generale:
Dott. Vincenzo Pecoraro

Dirigente Settore 5:
Ing. Ph.D. Milena Coccia
RUP:
Ing. Ph.D. Milena Coccia

Studio Tecnico di Geologia
dott.geol. Pier Luigi Anasparri

