COMUNE DI ASCOI PICENO

PIANO DI PROTEZIONE CIVILE COMUNALE

Anno 2024 - ver. 1.1

Regione Marche

PROTEZIONE CIVILE
Presidenza del Consiglio dei Ministri
Dipartimento della Protezione Civile

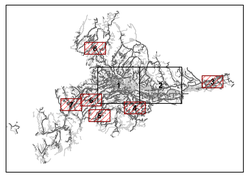

N

1:5.000

0 50 100 200 300 400 500 Metri

MODULO 1 - RISCHIO IDROGEOLOGICO

Scenari di rischio
Modello di intervento

Tavola 1 -T03

Sindaco:
dott. Marco Fioravanti

Dirigente di settore:
ing. Maurizio Piccioni

Progettisti:
ing. Roberto Gregori
ing. Roberto Capancioni
geol. Sara Abeti
geol. Gianluigi Bartolini
arch. Elisabetta Schiavone
arch. Laura Cennini

Legenda

Infrastrutture di valenza strategica

- Edifici strategici e rilevanti
- Aree cimiteriali
- Strutture ricettive
- Stabilimenti industriali
- Stabilimenti industriali a rischio di incidente rilevante
- Strutture_zootecniche

Infrastrutture di mobilita

- Infrastruttura di connessione
- Infrastruttura di accessibilita
- Stazione ferroviaria
- Strutture per mobilita' e trasporto stradale
- Terminal autobus

Uffici di Protezione Civile

- Uffici di Protezione Civile comunali
- Centro operativo comunale (COM)

Aree e strutture di emergenza

- Aree e strutture di emergenza
- Aree di ammassamento
- Zone_di_atterraggio

Aree a pericolosita idraulica

- P1: tempo di ritorno 300-500 anni
- P2: tempo di ritorno 100-200 anni
- P3: tempo di ritorno 20-50 anni
- AA: Aree di Attenzione o altro

Aree a pericolosita idrogeologica

- P1: pericolosita' moderata
- P2: pericolosita' media
- P3: pericolosita' elevata
- P4: pericolosita' molto elevata
- AA: Aree di Attenzione
- NC: Non classificabile

- Cancelli - Rischio idrogeologico

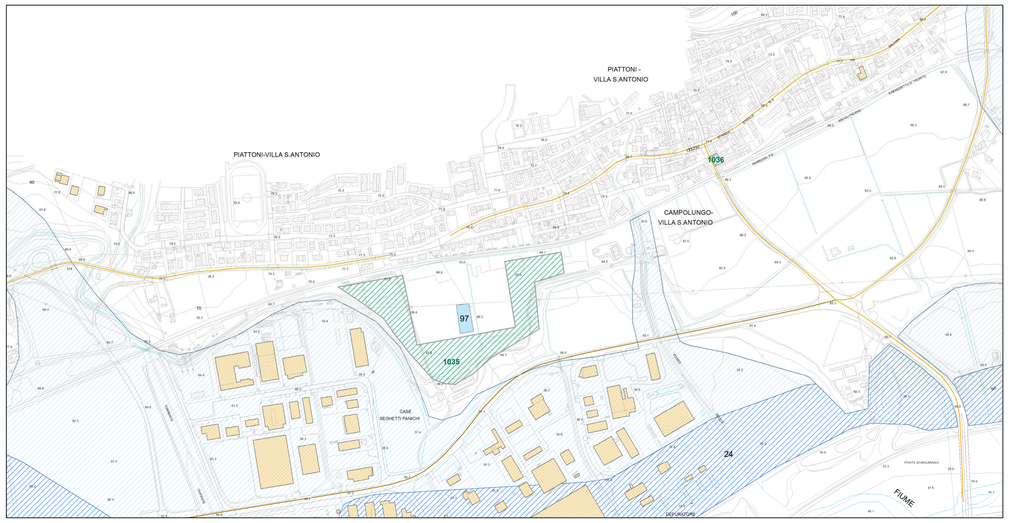

Campolungo - Villa Sant'Antonio

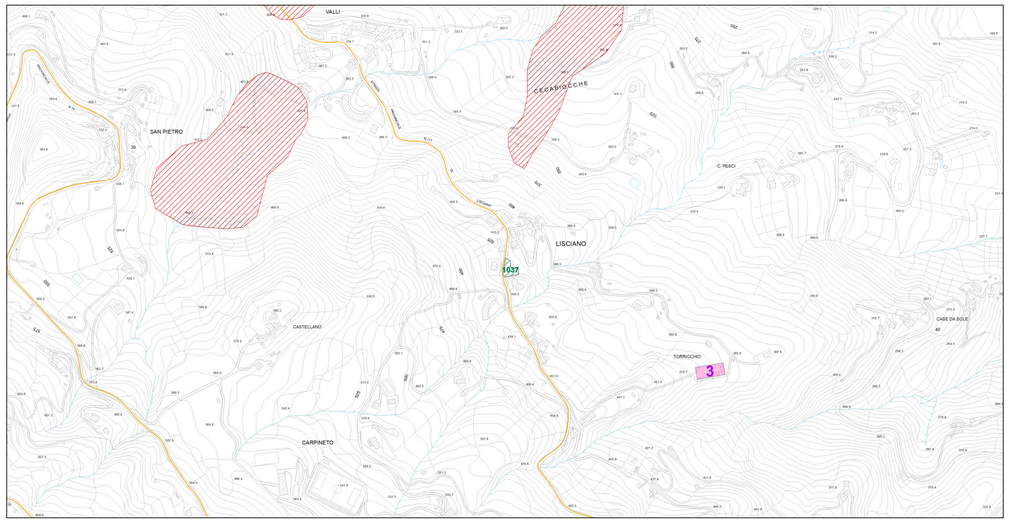

Lisciano

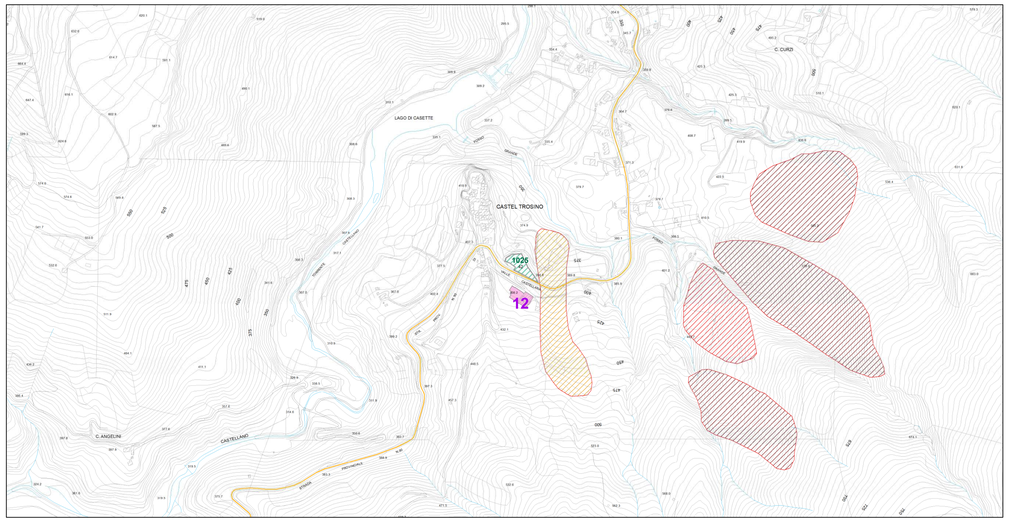

Castel Trosino

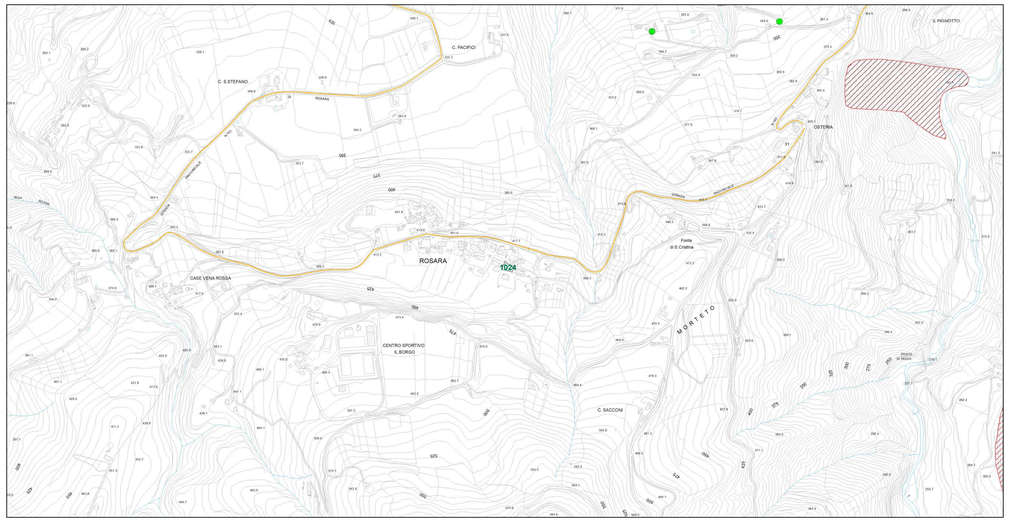

Rosara

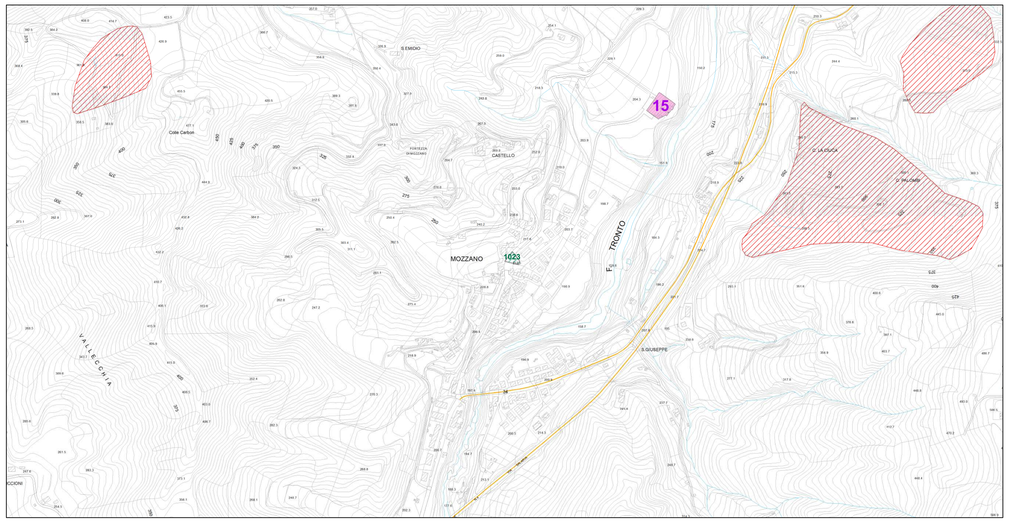

Mozzano

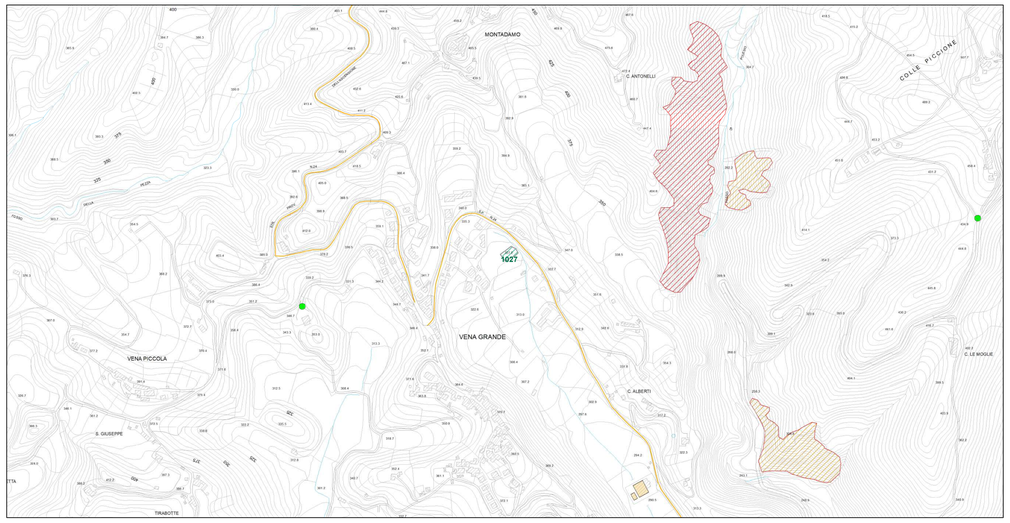

Vena_Grande