

PIANO REGOLATORE GENERALE

PROPOSTA DI VARIANTE AL P.R.G.
ZONA ARTIGIANALE tra S.S.81 Piceno-Aprutina
e S.P.31 via dell'Aspo



Tavola 7

Livello di attuazione degli strumenti
urbanistici: aree produttive,
servizi e standard

Scala 1: 1000

PROGETTISTA INCARICATO

COMUNE ASCOLI PICENO

Architetto
Roberta ANGELINI

Sindaco
Dr. Marco FIORAVANTI

Direttore Generale
Dr. Vincenzo PECORARO




Assessore all'Urbanistica
Dr. Giovanni SILVESTRI

Dirigente Settore 'Pianificazione Urbanistica'
Ing. Maurizio PICCIONI



ottobre 2025

Legenda

-  Interventi di nuova edificazione
-  Verde Pubblico
-  Verde sportivo

AREE PRODUTTIVE, SERVIZI E STANDARD DA ATTUARE

Piano	Lotto - Area	Superficie lotto mq	Area edificabile mq	Superficie coperta mq
A1	19	10840	4370	1142
A2	18a	1480	1480	444.44
A2	18b	3100	1480	444.44
A2	18c	3100	1480	444.44
PIP	16	1250	1250	634
PIP	4	3630	2475	1300
PIP	2	3530	2300	1095
PIP	1	3520	2332	1131
PIP	11	3210	1900	875
PIP	13	3850	2673	1341
PIP	VS	5923		
PRG	V1	10499		

