

**Comune di Ascoli Piceno**  
 Provincia di Ascoli Piceno  
 SETTORE 7 - URBANISTICA

**PROPOSTA DI VARIANTE URBANISTICA PARZIALE AL VIGENTE P.R.G. NELL'AREA SITA IN LOCALITA' MONTEROCCO E INDIVIDUATA TRA LE AREE PROGETTO COME "ASA-4"**

**RELAZIONE DI FATTIBILITA' GEOLOGICA: CARTOGRAFIA**

**TAVOLA Q.2**

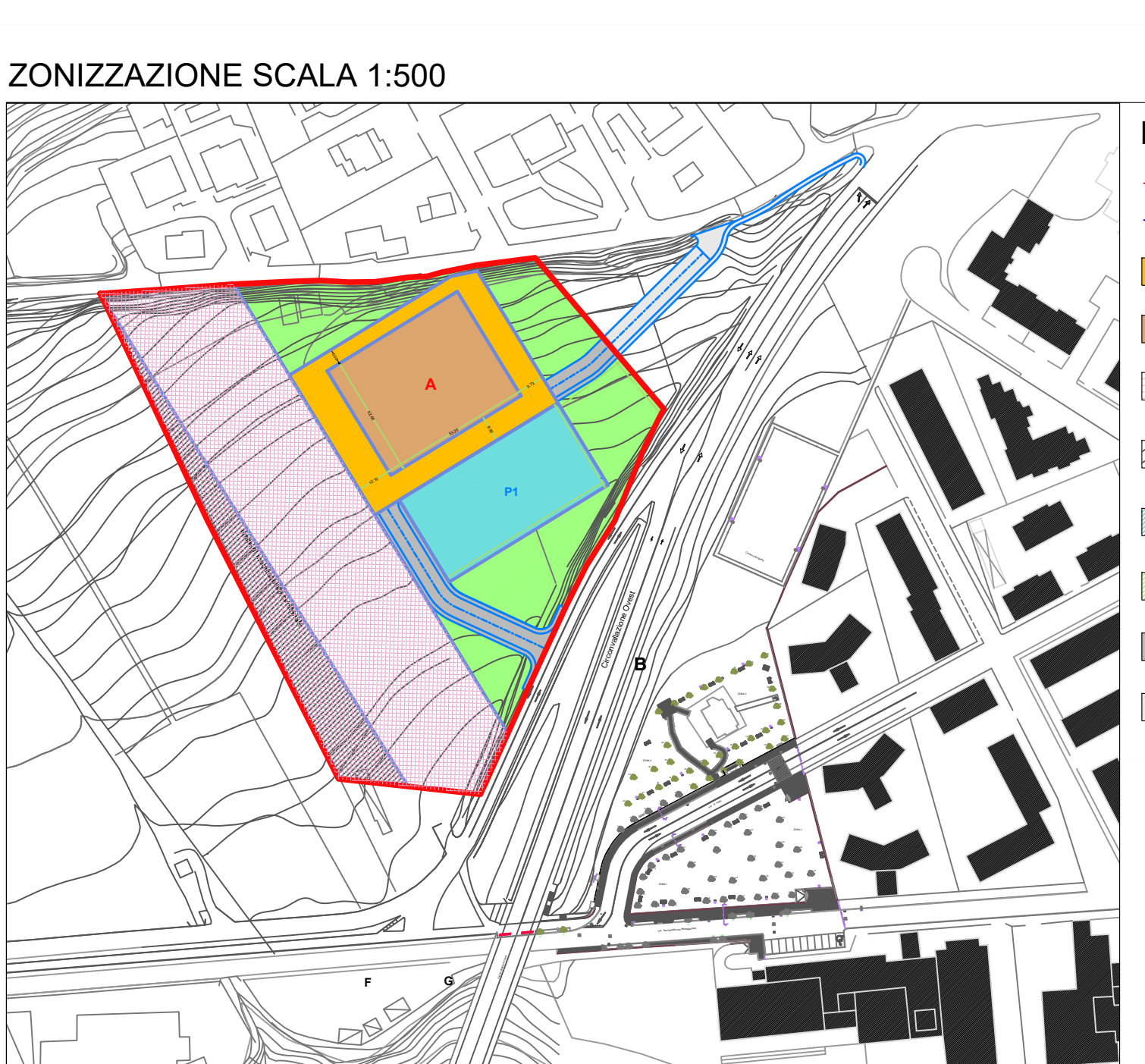
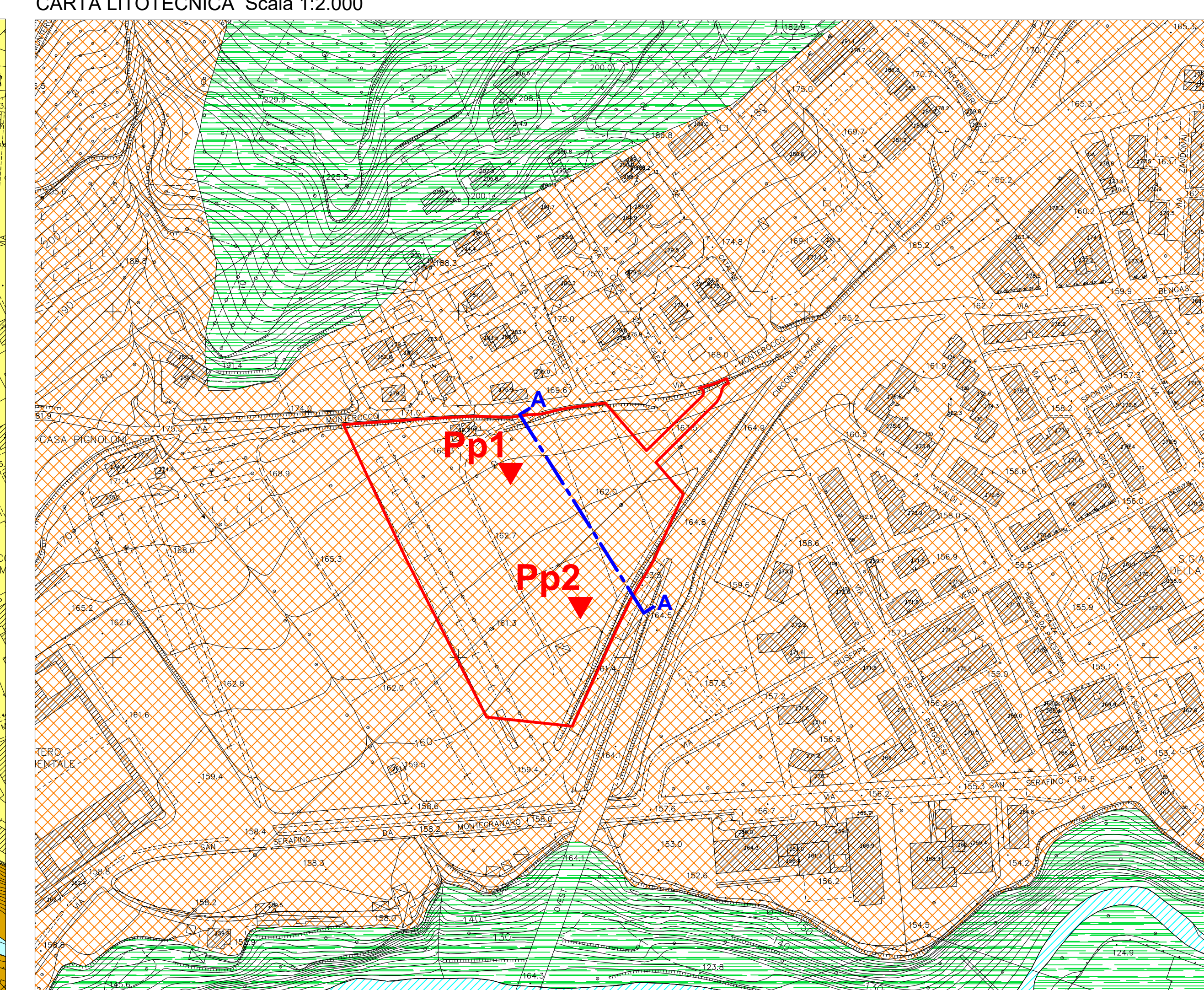
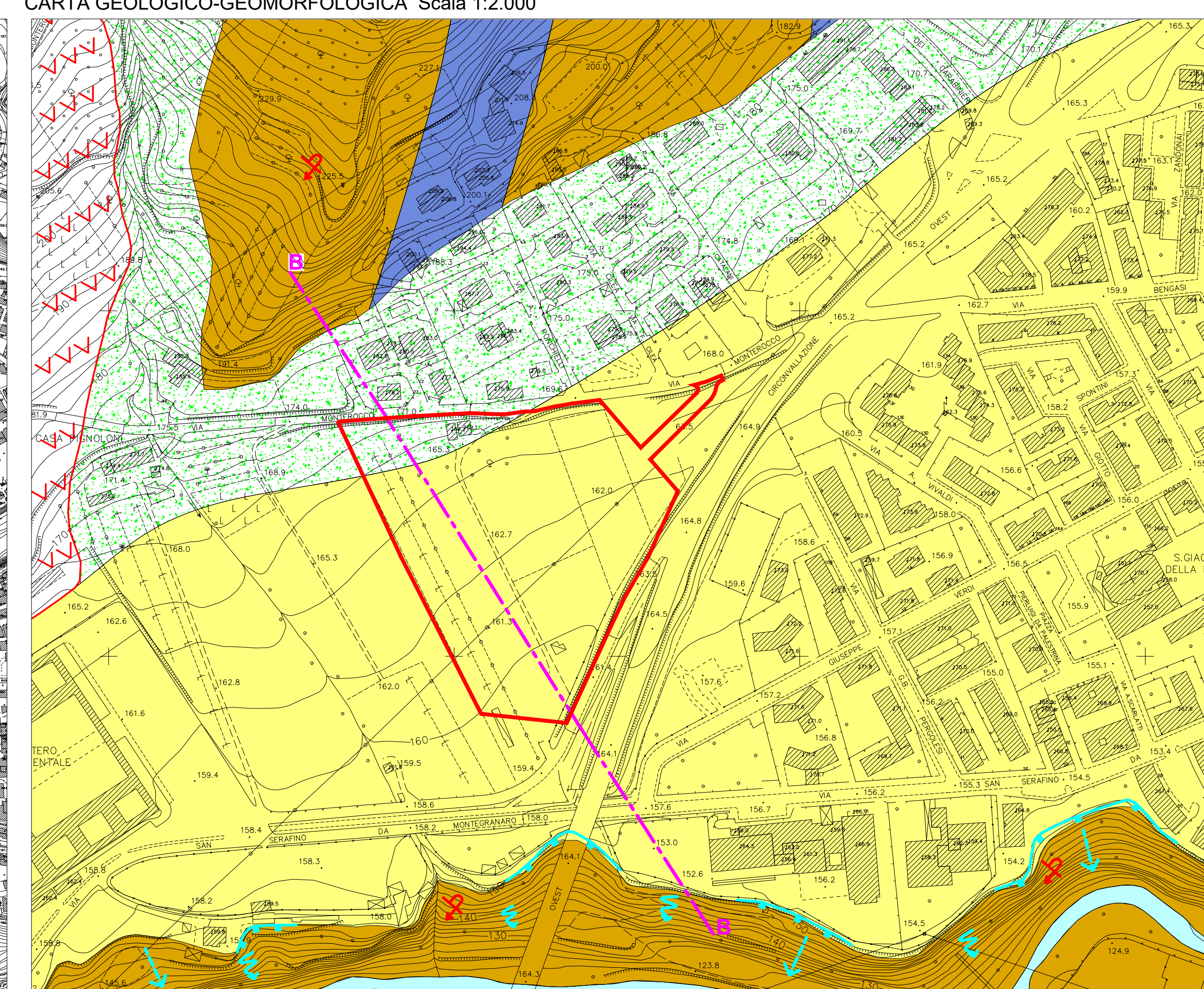
**Sindaco:** Dott. Marco Fioravanti  
**Assessore ai Lavori Pubblici:** Dott. Gianni Silvestri  
**Segretario Generale:** Dott. Vincenzo Pecoraro  
**Dirigente Settore 7:** Ing. Maurizio Picconi  
**Responsabile Unico del Procedimento:** Ing.

**Progettisti:** Arch. Genoveffa Lupi  
 Arch. Gianluca Baroni

**Il Geologo:** Dott. Giovanni Mancini

**Soggetto proponente:** Magazzini Gabrielli S.p.a.

DATA: OTTOBRE 2025  
 AGG. 1:  
 AGG. 2:  
 AGG. 3:



**LEGENDA**

- Perimetro area oggetto di variante urbanistica
- Limite di inedificabilità cimiteriale
- Zona commerciale
- Sagoma massimo ingombro edifici commerciali
- Zona "C" residenziale
- Area localizzata oltre il limite di rispetto cimiteriale
- P1 Parcheggio pubblico
- Verde privato
- Viabilità pubblica
- Viabilità pubblica fuori perimetro di PPE

**LEGENDA**

- Depositi alluvionali attuali
- Detriti di falda in matrice sabbioso-limoso
- Alluvioni terrazzate del III° ordine (PLEISTOCENE SUP.)
- Associazione arenacea (MESSINIANO)
- Associazione arenacea-pellica (MESSINIANO)
- Giacitura degli strati rovesciati

**FORME E PROCESSI DOVUTI ALL'AZIONE DELLA GRAVITA':**

- Frana di scorrimento
- Area oggetto di variante urbanistica

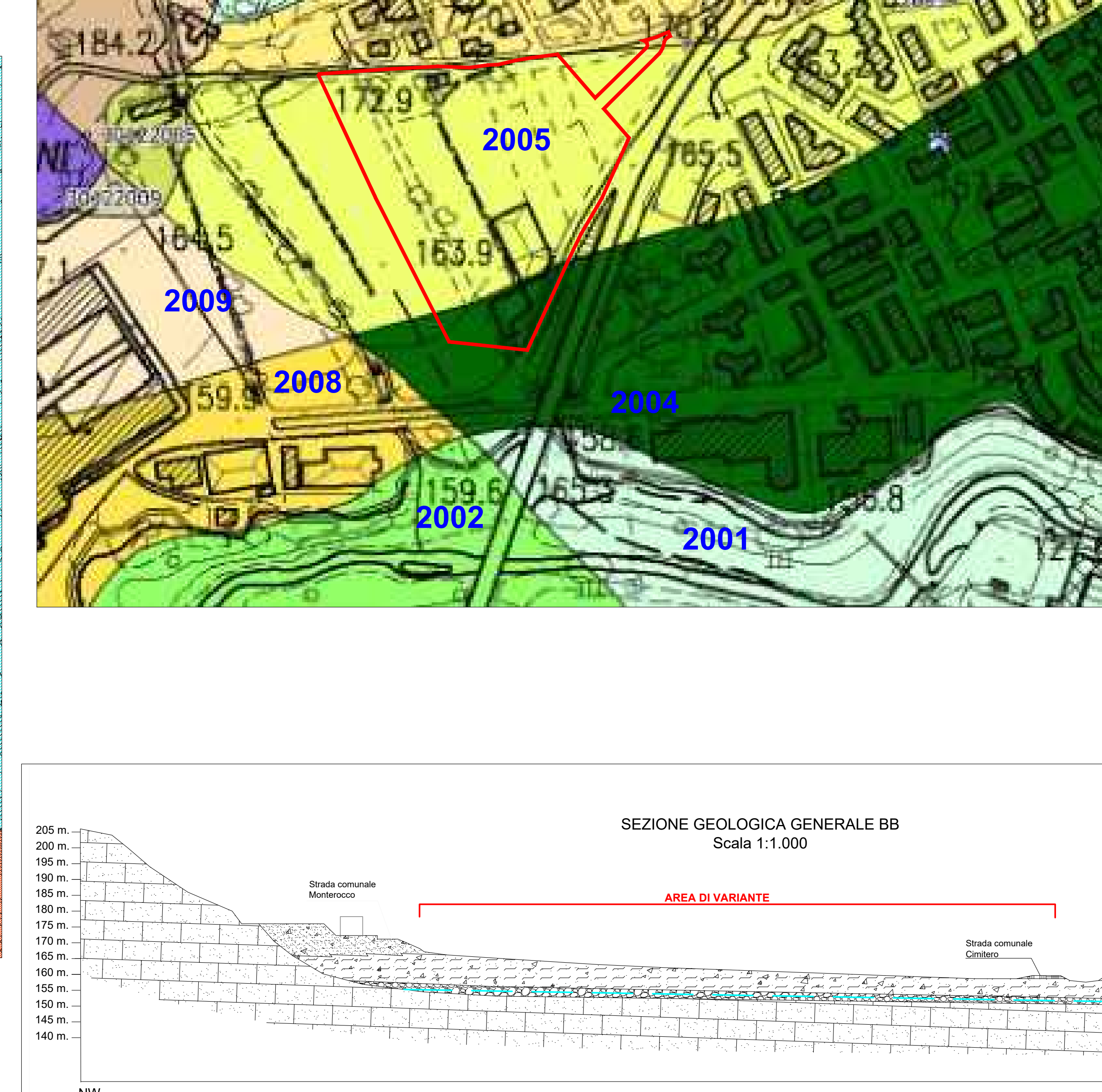
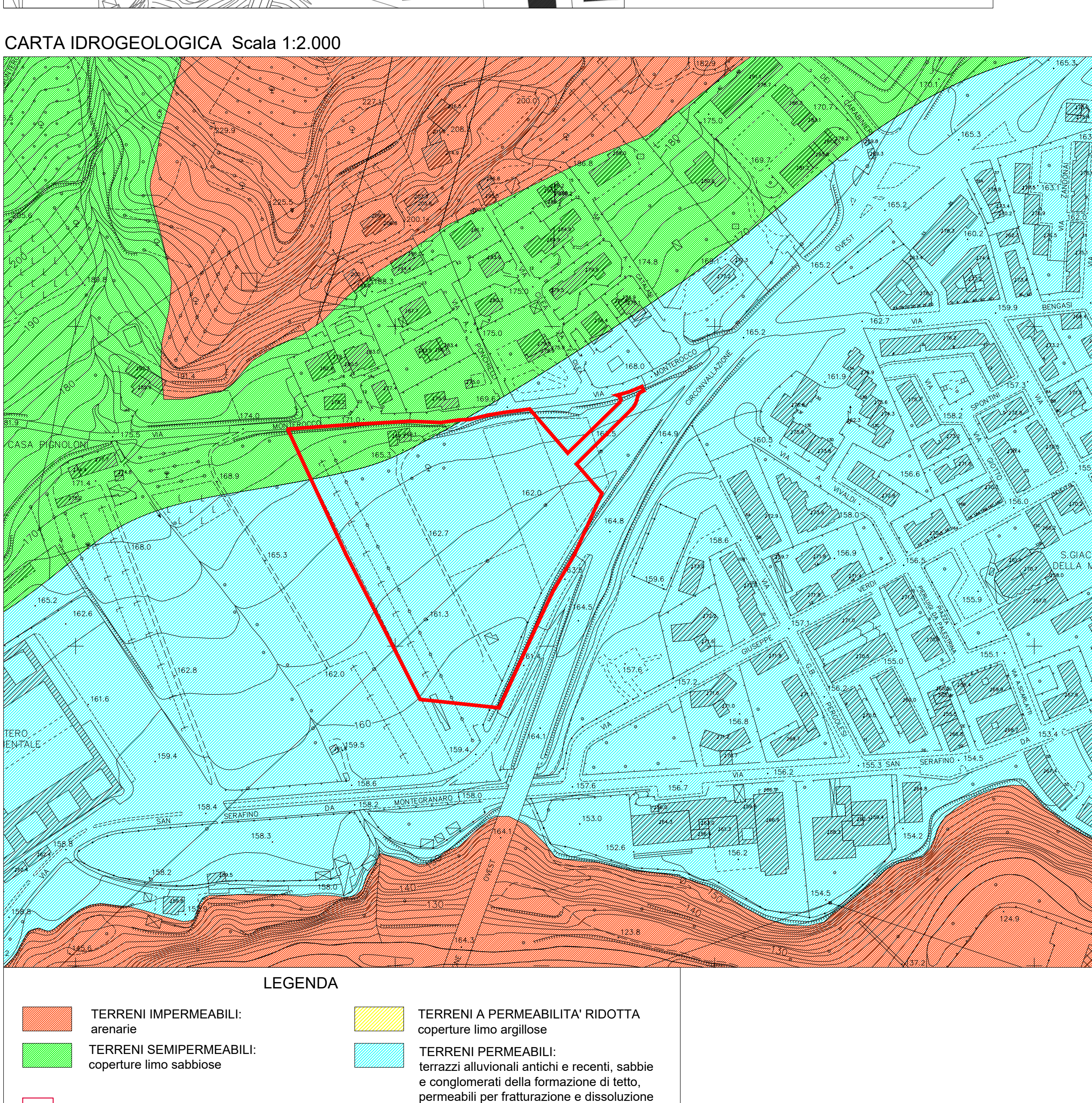
**FORME E PROCESSI DOVUTI ALL'AZIONE DELLE ACQUE SUPERFICIALI:**

- Scarpata di erosione fluviale h > 15 m.
- Ruscigliamento superficiale
- Acque di dilavamento concentrato


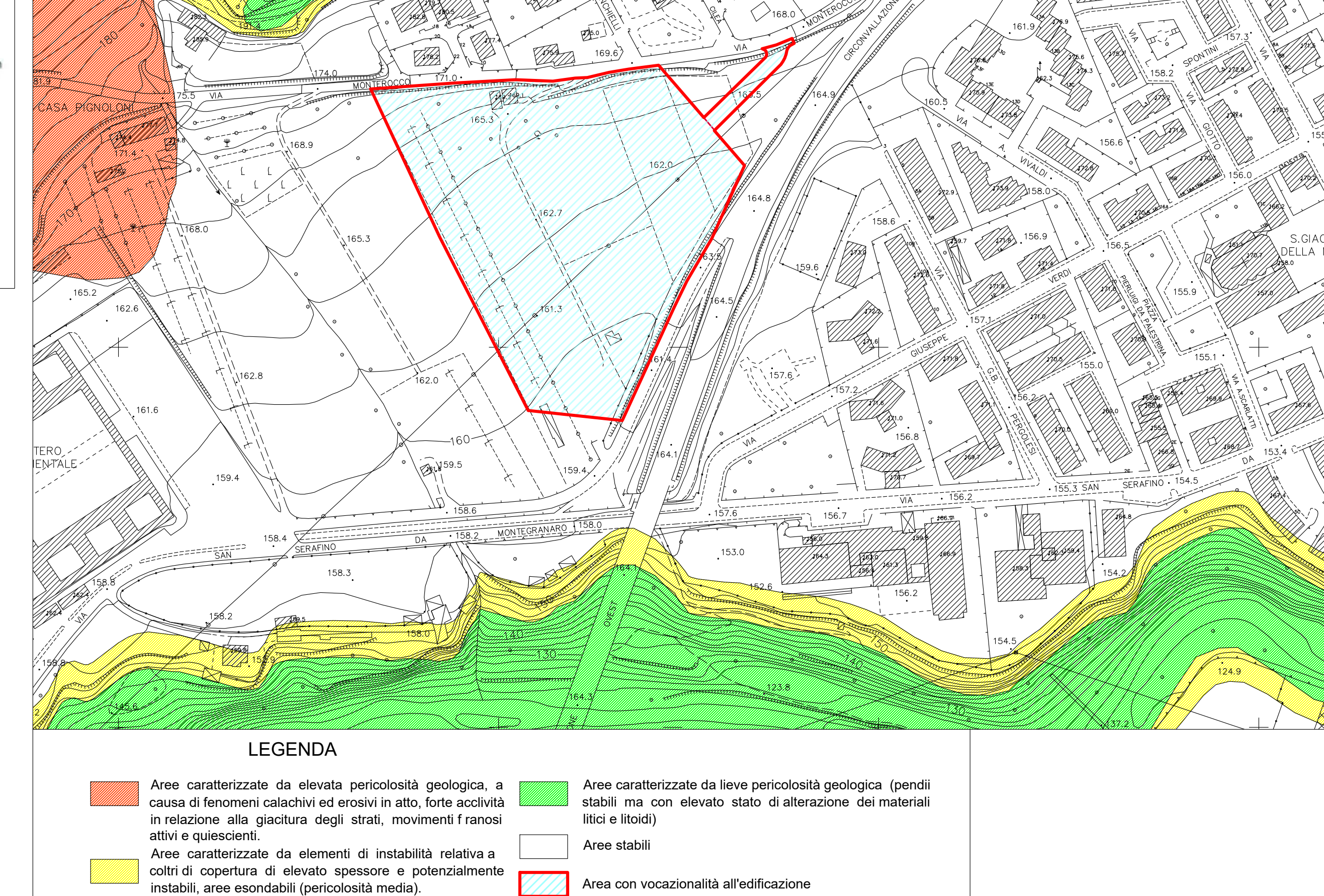
**Traccia sezione geologica generale**

**LEGENDA**

- E2c Sabbie limose e limi sabbiosi inglobanti frammenti spigolosi o arrotondati
- D2 Frammenti lapidei arrotondati con frazione fina interstiziale
- B2 Litotipi Iltoidi
- Area oggetto di variante urbanistica
- Traccia sezione litotecnica
- Ubicazione prove penetrometriche



**Zone stabili suscettibili di amplificazioni locali**



**SEZIONE LITOTECNICA AA** Scala 1:1.000

**LEGENDA**

- Detriti di falda in matrice sabbioso-limoso
- Limii sabbiosi e sabbie con detriti di piccola pezzatura
- Ghiaie e sabbie alluvionali
- Arenarie e marne di base

**LEGENDA**

- E2c Sabbie limose e limi sabbiosi inglobanti frammenti spigolosi o arrotondati
- D2 Frammenti lapidei arrotondati con frazione fina interstiziale
- B2 Litotipi Iltoidi: arenarie e marne stratificate

**UNITA' DELLE COPERTURE:**

- p.v. = 1,8 Kg/dm<sup>2</sup>, f<sub>i</sub> = 27°, Dr = 50%
- p.v. = 1,9 Kg/dm<sup>2</sup>, f<sub>i</sub> = 32°-35°

**UNITA' DEL BASAMENTO:**

- p.v. = 2,2 Kg/dm<sup>2</sup>, f<sub>i</sub> = 40°
- Cu = 2,5 Kg/cm<sup>2</sup>