

PIANO REGOLATORE GENERALE
PROPOSTA DI VARIANTE AL P.R.G.
ZONA ARTIGIANALE tra S.S.81 Piceno-Aprutina
e S.P.31 via dell'Aspo




Tavola 8
Scala 1: 1000





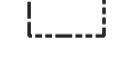








Ricognizione del sistema proprietario
(pubblico e privato)

PROGETTISTA INCARICATO

Architetto
Roberta ANGELINI

COMUNE ASCOLI PICENO
Sindaco
Dr. Marco FIORAVANTI
Direttore Generale
Dr. Vincenzo PECORARO
Assessore all'Urbanistica
Dr. Giovanni SILVESTRI
Dirigente Settore 'Pianificazione Urbanistica'
Ing. Maurizio PICCIONI


ottobre 2025

- Legenda**
-  Limite Variante
 -  Corsi d'acqua
- Piani vigenti per catasto**
-  Piano Insediamenti Produttivi (P.I.P.)
 -  Zone di servizio agli insediamenti produttivi attigue al P.I.P.
 -  Lottizzazione Consorzio Battente
- Proprietà catastali**
-  AMMINISTRAZIONE PROVINCIALE DI ASCOLI PICENO
 -  ANAS
 -  AREE PREVISTE PUBBLICHE NEL PRG
 -  COMUNE DI ASCOLI PICENO
 -  DEMANIO DELLO STATO
 -  PRIVATA
 -  PRIVATA DA CEDERE
 -  PUBBLICA IN VENDITA
 - 