

PIANO REGOLATORE GENERALE
PROPOSTA DI VARIANTE AL P.R.G.
ZONA ARTIGIANALE tra S.S.81 Piceno-Aprutina
e S.P.31 via dell'Aspo



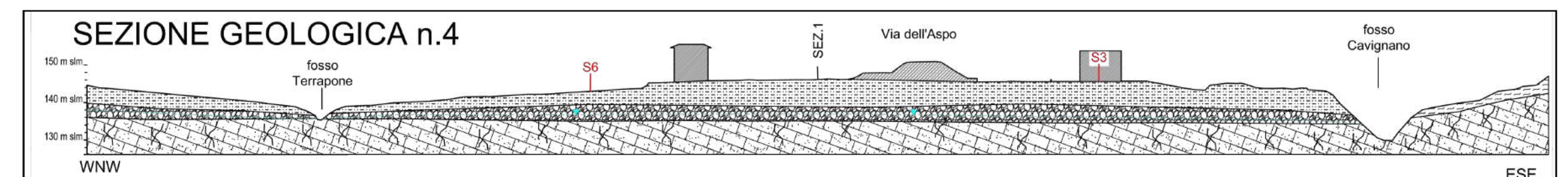
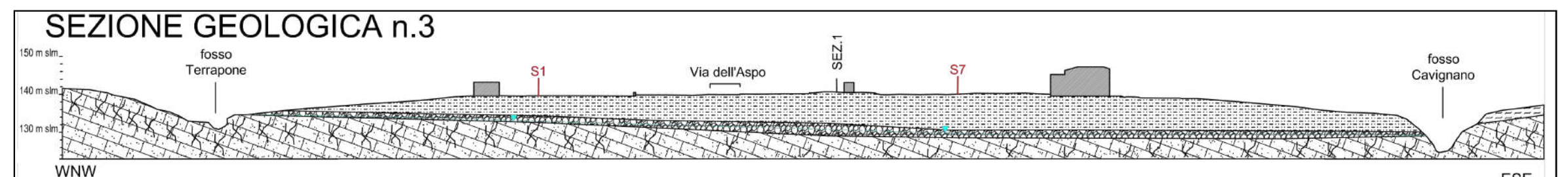
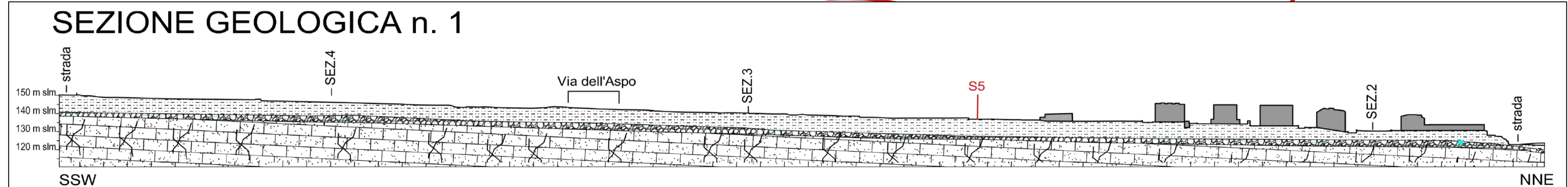
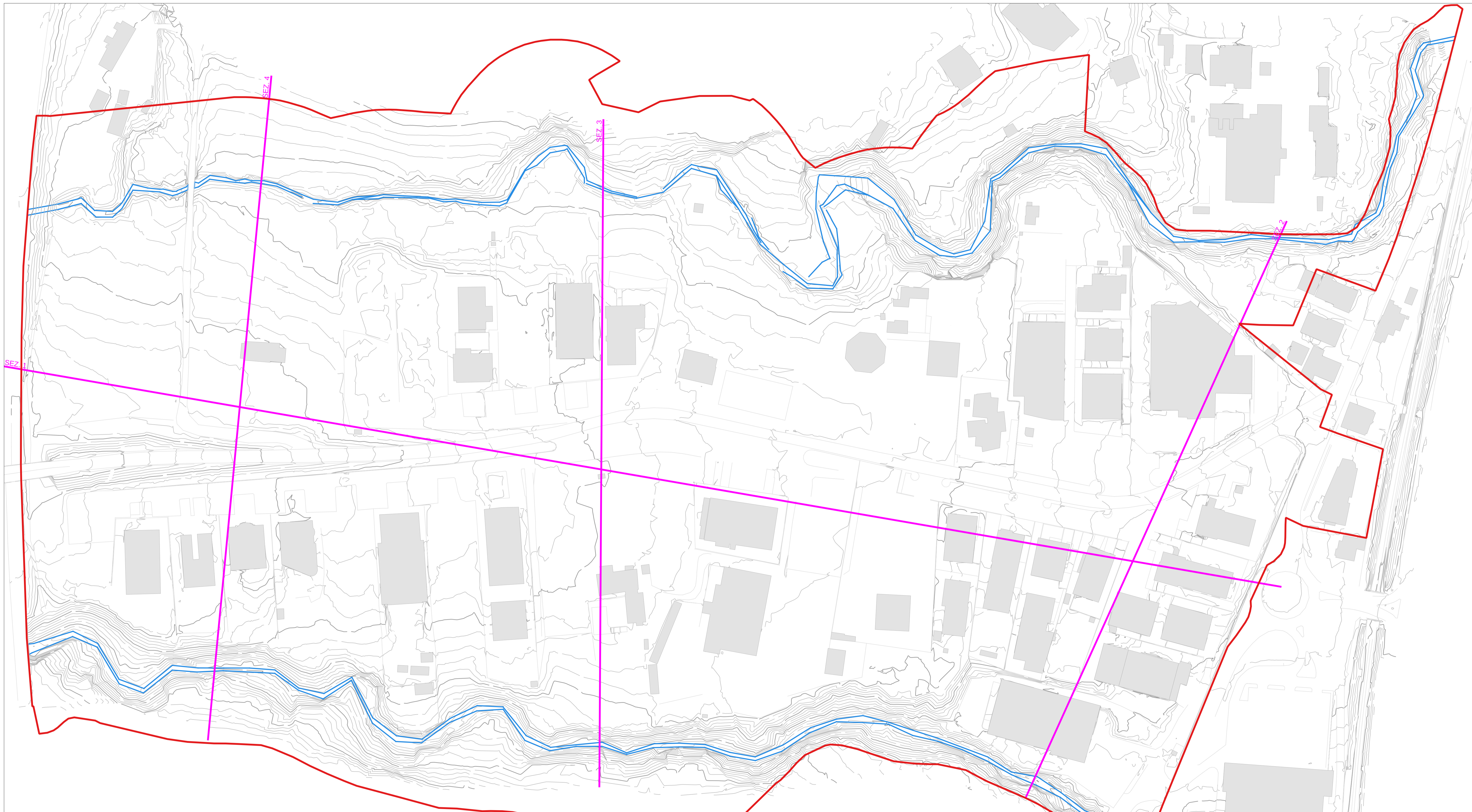
Tavola 2
Scala 1: 1000

Rilievo Aerofotogrammetrico dell'area
e sezioni territoriali

PROGETTISTA INCARICATO
Architetto Roberta ANGELINI
Geometra Giovanni Antolini
Rilievo aerofotogrammetrico
ottobre 2025

COMUNE ASCOLI PICENO
Sindaco Dr. Marco FIORAVANTI
Direttore Generale Dr. Vincenzo PECORARO
Assessore all'Urbanistica Dr. Giovanni SILVESTRI
Dirigente Settore 'Pianificazione Urbanistica' Ing. Maurizio PICCIONI

- Legenda**
- Limite variante
 - Corsi d'acqua
 - Elementi divisori
 - Curve livello 5mt
 - Curve livello 1mt
 - Sezioni Geologiche



Sezioni geologiche fonte:
Sistema geologico.
Geologo Morena D'Angelo

