COMUNE DI ASCOI PICENO

PIANO DI PROTEZIONE CIVILE COMUNALE

Anno 2024 - ver. 1.1

Regione Marche

PROTEZIONE CIVILE
Presidenza del Consiglio dei Ministri
Dipartimento della Protezione Civile

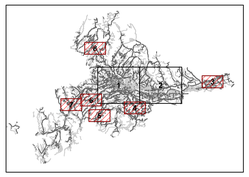

N

1:5.000

0 50 100 200 300 400 500 Metri

MODULO 3 - INCENDI BOSCHIVI

RISCHIO INCENDI - FASCE PERIMETRALI

Classi di pericolosita

Tavola 3B -T03

Sindaco:
dott. Marco Fioravanti

Dirigente di settore:
ing. Maurizio Piccioni

Progettisti:
ing. Roberto Gregori
ing. Roberto Capancioni
geol. Sara Abeti
geol. Gianluigi Bartolini
arch. Elisabetta Schiavone
arch. Laura Cennini

Legenda

Infrastrutture di valenza strategica

- Edifici strategici e rilevanti
- Aree cimiteriali
- Strutture ricettive
- Stabilimenti industriali
- Stabilimenti industriali a rischio di incidente rilevante
- Strutture_zootecniche

Infrastrutture di mobilita

- Infrastruttura di connessione
- Infrastruttura di accessibilita
- Stazione ferroviaria
- Strutture per mobilita' e trasporto stradale
- Terminal autobus

Uffici di Protezione Civile

- Uffici di Protezione Civile comunali
- Centro operativo comunale

Aree e strutture di emergenza

- Aree e strutture di emergenza
- Aree di ammassamento
- Zone_di_atterraggio

Classi di pericolosita degli incendi boschivi Fasce perimetrali

- molto bassa
- bassa
- media
- alta
- molto alta

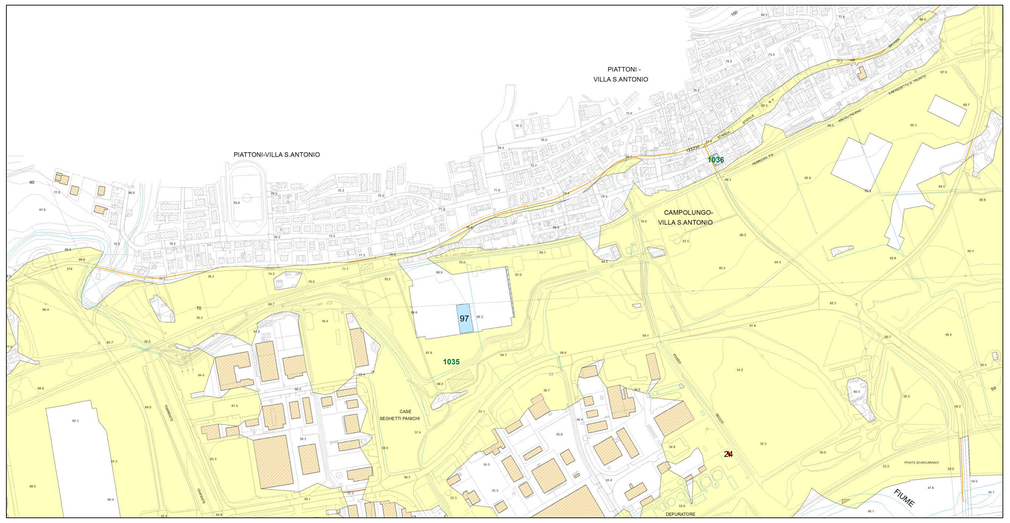

Campolungo - Villa Sant'Antonio

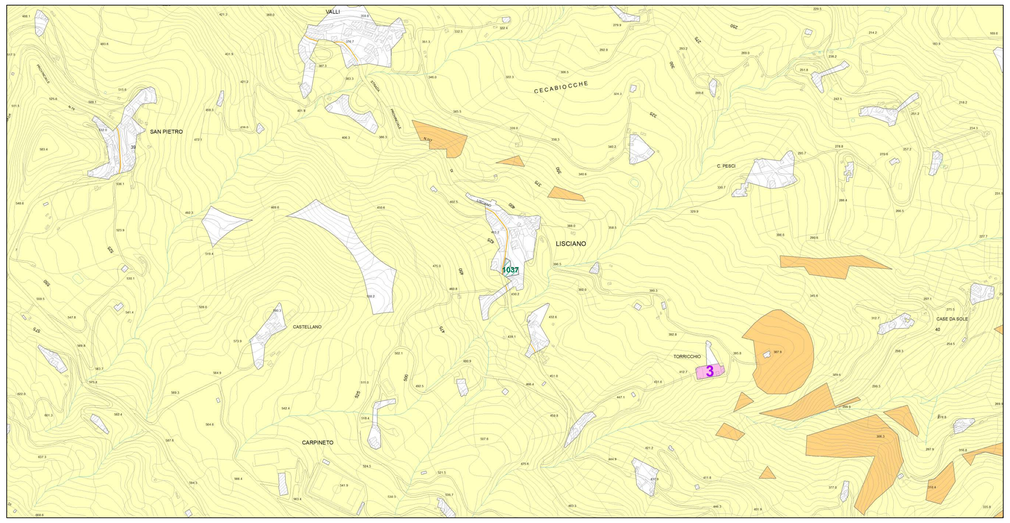

Lisciano

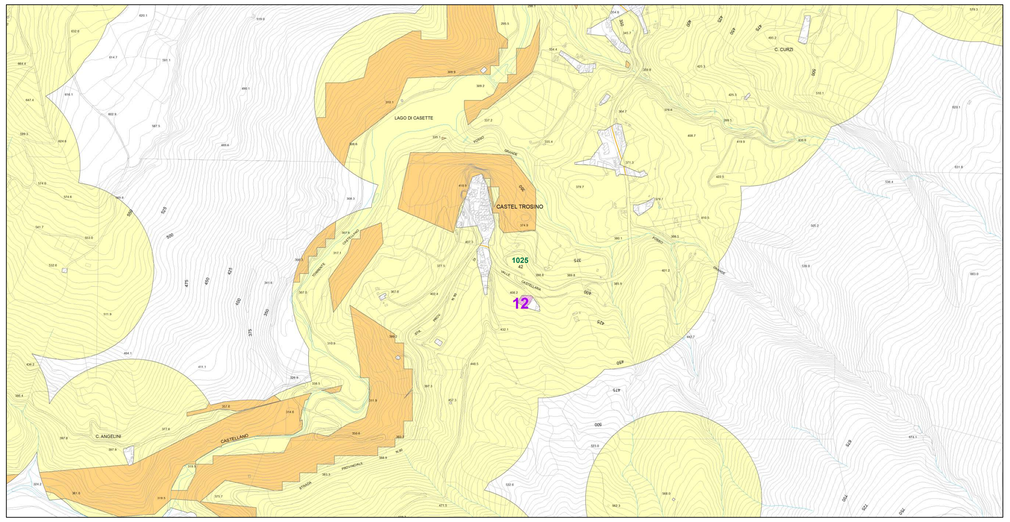

Castel Trosino

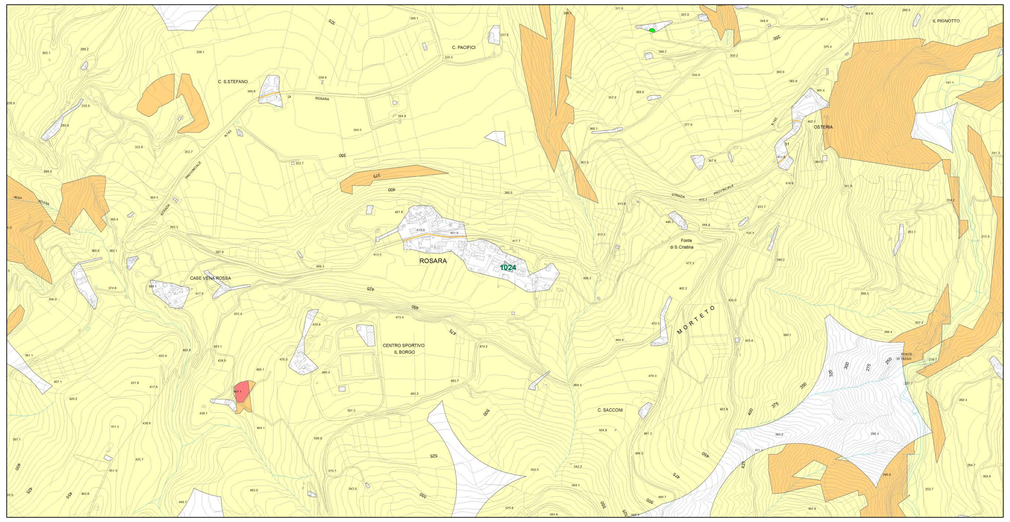

Rosara

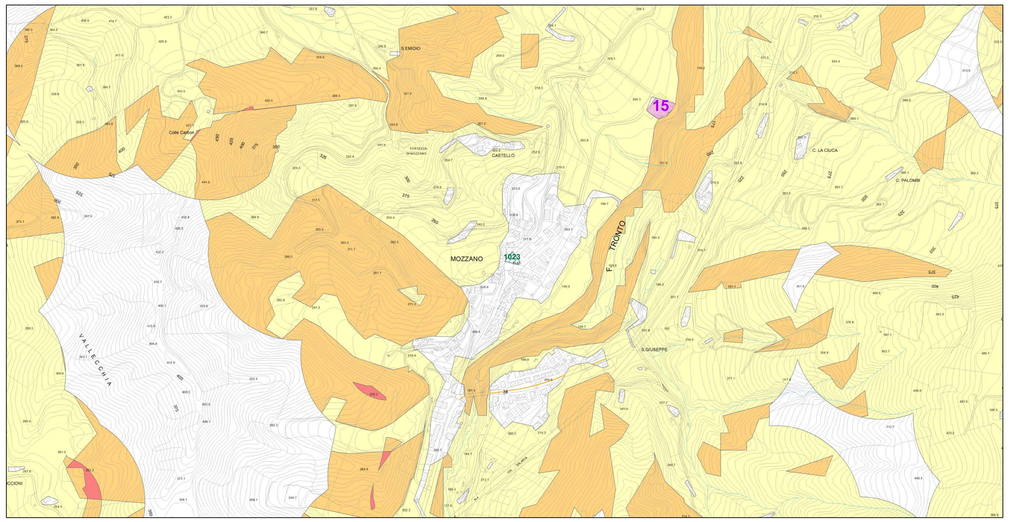

Mozzano

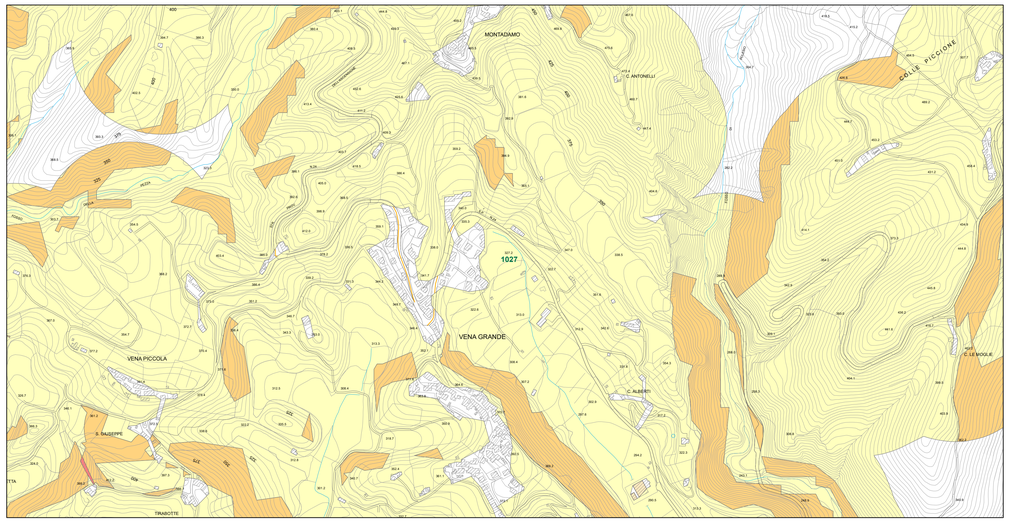

Vena_Grande