




**Comune di Ascoli Piceno**  
MEDAGLIA D'ORO AL VALOR MILITARE PER ATTIVITÀ PARTIGIANA

**PIANO PARTICOLAREGGIATO ESECUTIVO  
ZONA APRS-2 “AREE A PREVALENTE DESTINAZIONE  
RESIDENZIALE E SERVIZI” - VIALE INDIPENDENZA  
AREA EX CENTRO DIREZIONALE  
(ART. 62 DELLE N.T.A. DEL PIANO REGOLATORE GENERALE)**



ELABORATO

**U-02**

DATA

Settembre 2018

OGGETTO

**DOCUMENTAZIONE CATASTALE  
ED ELENCHI DELLE PROPRIETA'**

Sindaco: Guido Castelli

Assessore Urbanistica: Luigi Lattanzi

Segretario Generale: Giovanni Schiano Di Colella Lavina

Progettazione: Vincenzo Ballatori - Maurizio Piccioni



## APRS – 2

---

La documentazione catastale allegata è costituita dai seguenti elaborati:

- Planimetria catastale con individuazione della zona APRS-2 e dei relativi Sub-Ambiti n.1, n.2, n.3, n.4, n.5
- Elenchi catastali delle proprietà con indicazione di estremi catastali e relative ditte proprietarie, distinte per parti in trasformazione (Sub Ambiti) e parti in conservazione
- Allegato : Visure catastali aggiornate distinte per parti in trasformazione (Sub Ambiti) e parti in conservazione





# ELENCHI CATASTALI DELLE PROPRIETA'

## 1) Parti in trasformazione

<b>Sub Ambito n. 1</b>	<u>FG.</u>	<u>PART.</u>	<u>CATEG.</u>	<u>DITTA PROPRIETARIA</u>
	78	9	semin.	Archetipo srl
	78	671	terr.	Immogest srl
	78	262	area urb.	Immogest srl
	78	29	area urb.	Immogest srl
	78	28	area urb.	Immogest srl
	78	27 sub2	C/6	Immogest srl
	78	27 sub1	A/5	Immogest srl
	78	26	area rur.	Archetipo srl
	78	36 sub2	D/7	Immogest srl
	78	36 sub3	A/5	Immogest srl
<b>Sub Ambito n. 2</b>	<u>FG.</u>	<u>PART.</u>	<u>CATEG.</u>	<u>DITTA PROPRIETARIA</u>
	78	38 sub1	A/4	Bachetti Claudio, Rita, Roberto
	78	38 sub2	A/3	Bachetti Claudio, Rita, Roberto
	78	38 sub3	A/3	Bachetti Claudio, Rita, Roberto
	78	39 sub1	A/5	Bachetti Claudio, Rita, Roberto
	78	39 sub4	A/5	Bachetti Claudio, Rita, Roberto
<b>Sub Ambito n. 3</b>	<u>FG.</u>	<u>PART.</u>	<u>CATEG.</u>	<u>DITTA PROPRIETARIA</u>
	78	728	Incolt	Start spa
	78	42 sub3	D/7	Start spa
<b>Sub Ambito n. 4</b>	<u>FG.</u>	<u>PART.</u>	<u>CATEG.</u>	<u>DITTA PROPRIETARIA</u>
	78	47 sub11	area urb.	Centro Costruzioni srl, Marini Anna e Maria
	78	47 sub10	area urb.	Centro Costruzioni srl, Marini Anna e Maria

78	47 sub8	D/1	Marini Anne e Maria
78	47 sub4	A/3	Marini Anna
78	44 sub4	A/4	Marini Anna
78	44 sub5	A/4	Centro Costruzioni srl, Marini Anna e Maria
78	44 sub6	C/6	Marini Anna
78	44 sub13	C/2	Centro Costruzioni srl, Marini Anna e Maria
78	44 sub14	area urb.	Centro Costruzioni srl, Marini Anna e Maria
78	44 sub15	C/2	Marini Anna
78	44 sub16	A/3	Marini Anna
78	43	semin.	Centro Costruzioni srl, Marini Anna e Maria

**Sub Ambito n. 5**

<u>FG.</u>	<u>PART.</u>	<u>CATEG.</u>	<u>DITTA PROPRIETARIA</u>
78	413 sub1	C/3	Progei spa
78	576	E/3	Aci Italia, Aci AP, Eni spa
78	48 sub1	B/4	Progei spa
78	48 sub2	C/1	Progei spa
78	48 sub3	A/3	Progei spa
78	48 sub4	C/6	Progei spa

## ELENCHI CATASTALI DELLE PROPRIETA'

### 2) Parti in conservazione

<u>FG.</u>	<u>PART.</u>	<u>CATEG.</u>	<u>DITTA PROPRIETARIA</u>
78	726	terr	Comune AP, Provincia AP
78	750	area urb.	Bachetti Gianfranco
78	749	corte	- - -
78	41 sub1	C/2	Calcagni Teresa
78	41 sub3	A/4	Calcagni Teresa, Ciarrocchi M. Gabriella
78	41 sub5	C/2	Calcagni Teresa
78	11 sub6	A/2	Armilli Laura, Cicconi Stefano
78	11 sub7	C/6	Armilli Laura, Cicconi Stefano
78	41 sub7	A/3	Calcagni Teresa
78	34 sub5	C/1	Puliti Paola
78	34 sub9	C/1	Tempera Cesare
78	34 sub13	A/2	Calcagni Giuseppe
78	34 sub14	A/2	Calcagni Valeria
78	34 sub15	C/2	Citeroni Sergio, Clementi Bruno, Giancarli Lucio
78	34 sub23	A/2	Gualdesi Laura
78	34 sub26	A/10	Citeroni Sergio, Clementi Bruno, Giancarli Lucio
78	33	C/7	Citeroni Sergio, Clementi Bruno, Giancarli Lucio Sebastiani Giovacchino, Urbani Angela
78	30 sub1	C/2	Cannella Alessandro, Claudia e Giuseppe, Cruciani Domenico, Felicetti Livia, Sandro e Ugo, Lelli Silvana
78	30 sub2	C/2	come sopra
78	30 sub3	A/4	come sopra
78	30 sub 4	A/3	come sopra
78	32 sub1	C/1	Calcagni Angelo Antonio

78	25 sub18	C/6	Archetipo srl
78	25 sub19	C/2	Archetipo srl
78	25 sub20	C/6	Archetipo srl
78	25 sub21	C/6	Archetipo srl
78	25 sub22	C/6	Archetipo srl
78	25 sub23	C/6	Archetipo srl
78	25 sub24	A/2	Archetipo srl
78	25 sub25	A/2	Archetipo srl
78	25 sub26	A/2	Archetipo srl
78	25 sub27	A/2	Archetipo srl
78	25 sub28	A/2	Archetipo srl
78	25 sub29	A/2	Archetipo srl
78	25 sub30	A/2	Archetipo srl
78	25 sub31	A/2	Archetipo srl
78	25 sub32	A/2	Archetipo srl
78	25 sub33	A/2	Archetipo srl
78	25 sub47	C/2	Archetipo srl
78	25 sub46	C/2	Archetipo srl
78	25 sub45	C/2	Archetipo srl
78	25 sub44	C/2	Archetipo srl
78	25 sub43	C/2	Archetipo srl
78	25 sub42	C/2	Archetipo srl
78	25 sub41	A/2	Archetipo srl
78	25 sub40	A/2	Archetipo srl
78	25 sub39	A/2	Archetipo srl
78	25 sub38	A/2	Archetipo srl
78	25 sub37	A/2	Archetipo srl
78	25 sub36	A/2	Archetipo srl
78	25 sub35	A/2	Archetipo srl
78	25 sub34	A/2	Archetipo srl



78	35 sub28	A/2	Verdecchia Cristina
78	35 sub2	A/2	Mariani Stefano
78	35 sub3	A/2	Iachini Claudio
78	35 sub4	A/2	Costantini Stefano, Paliotti Claudia
78	35 sub5	A/2	Kaisermann Franco
78	35 sub27	A/10	Ruranska Jolanta Barbara
78	35 sub25	A/10	Banco BPM spa
78	35 sub24	A/10	Unicredit Leasing spa
78	35 sub22	C/2	Bachetti Bruna
78	35 sub19	A/2	Bachetti Bruna
78	35 sub29	A/2	Bachetti Gianfranco
78	35 sub20	C/2	Bachetti Gianfranco
78	35 sub18	C/6	Guerrieri Domenico
78	35 sub14	C/2	Bernardi Maria Teresa
78	35 sub11	C/2	Galiè Sandro
78	35 sub10	C/2	Trasatti Simona
78	35 sub9	C/2	Amorosi Alberto, Calvaresi Fabiola
78	35 sub7	A/2	Capolongo Patrizia
78	35 sub6	A/2	Guarini Iolanda
78	31 sub3	A/2	Cicchi Carlo Luigi, Cicchi Stefano
78	31 sub6	C/3	Botticelli Luigi
78	31 sub8	C/1	Botticelli Luigi
78	34 sub28	A/2	Rosati Isabella
78	34 sub29	A/10	Rosati Isabella

**APRS – 2**

**ALLEGATO**

**VISURE CATASTALI RELATIVE A :**

- **PARTI IN TRASFORMAZIONE**
- **PARTI IN CONSERVAZIONE**

**APRS – 2**

**PARTI IN TRASFORMAZIONE**

**Sub Ambito n. 1**



Direzione Provinciale di Ascoli Piceno  
Ufficio Provinciale - Territorio  
Servizi Catastali

## Visura storica per immobile

Situazione degli atti informatizzati dall'impianto meccanografico al 14/06/2018

Data: 14/06/2018 - Ora: 16.32.12 Segue

Visura n.: T292768 Pag: 1

<b>Dati della richiesta</b>	<b>Comune di ASCOLI PICENO ( Codice: A462)</b>	
<b>Catasto Terreni</b>	<b>Provincia di ASCOLI PICENO</b> <b>Foglio: 78 Particella: 9</b>	

### INTESTATO

1	ARCHETIPO S.R.L. con sede in ASCOLI PICENO	02024040442*	(1) Proprieta' per 1/1
---	--	--------------	------------------------

### Situazione dell'Immobile dall'impianto meccanografico

N.	DATI IDENTIFICATIVI				DATI CLASSAMENTO				DATI DERIVANTI DA	
	Foglio	Particella	Sub	Porz	Qualità Classe	Superficie(m²)	Deduz	Reddito		
1	78	9	-		SEMIN ARBOR	01 50 ha are ca		Dominicale Euro 1,01 L. 1.950	Agrario Euro 0,89 L. 1.725	Impianto meccanografico del 01/06/1977
Notifica					Partita		4720			

### L'intestazione alla data della richiesta deriva dai seguenti atti:

#### Situazione degli intestati dal 23/11/2009

N.	DATI ANAGRAFICI	CODICE FISCALE	DIRITTI E ONERI REALI
1	ARCHETIPO S.R.L. con sede in ASCOLI PICENO	02024040442	(1) Proprieta' per 1/1
<b>DATI DERIVANTI DA</b>			
ISTRUMENTO (ATTO PUBBLICO) del 23/11/2009 Nota presentata con Modello Unico in atti dal 27/11/2009 Repertorio n.: 21007 Rogante: CALVELLI DONATELLA Sede: ASCOLI PICENO Registrazione: Sede: ATTO DI SCISSIONE Rettifica la trasc. n.5683/2009 (n. 6592.1/2009)			


#### Situazione degli intestati dal 18/12/2003

N.	DATI ANAGRAFICI	CODICE FISCALE	DIRITTI E ONERI REALI
1	BAIENGAS S.R.L. con sede in ASCOLI PICENO	00107730442	(1) Proprieta' per 1/1 fino al 23/11/2009
<b>DATI DERIVANTI DA</b>			
ISTRUMENTO (ATTO PUBBLICO) del 18/12/2003 Trascrizione in atti dal 14/01/2004 Repertorio n.: 859 Rogante: CALABRESE MARIANNA Sede: ASCOLI PICENO Registrazione: Sede: TRASFORMAZIONE DI SOCIETA' (n. 241.1/2004)			

#### Situazione degli intestati dal 29/12/1986

N.	DATI ANAGRAFICI	CODICE FISCALE	DIRITTI E ONERI REALI
1	BAIENGAS DI BRANDIMARTE IVO E C. S.A.S. con sede in ASCOLI PICENO	00107730442	(1) Proprieta' per 1000/1000 fino al 18/12/2003
<b>DATI DERIVANTI DA</b>			
ISTRUMENTO (ATTO PUBBLICO) del 29/12/1986 Voltura in atti dal 31/01/1990 Repertorio n.: 89769 Rogante: LUCIANO AMADIO Sede: ASCOLI PICENO Registrazione: UR Sede: ASCOLI PICENO n: 360 del 19/01/1987 (n. 103587)			





Direzione Provinciale di Ascoli Piceno  
Ufficio Provinciale - Territorio  
Servizi Catastali

Data: 14/06/2018 - Ora: 16.27.44

Segue

# Visura storica per immobile

Visura n.: T290307 Pag: 1

Situazione degli atti informatizzati dall'impianto meccanografico al 14/06/2018

<b>Dati della richiesta</b>	Comune di ASCOLI PICENO ( Codice: A462) Provincia di ASCOLI PICENO
<b>Catasto Terreni</b>	Foglio: 78 Particella: 671

## INTESTATO

1	IMMOGEST S.R.L. con sede in ASCOLI PICENO	01237120447*	(1) Proprieta' per 1/1
---	---	--------------	------------------------

## Situazione dell'Immobile dal 17/11/2000

N.	DATI IDENTIFICATIVI				DATI CLASSAMENTO				DATI DERIVANTI DA
	Foglio	Particella	Sub	Porz.	Qualità Classe	Superficie(m²)	Deduz	Reddito	
1	78	671	-	-	TERR N FORM	ha are ca 07 36		Dominicale Agrario	VARIAZIONE D'UFFICIO del 17/11/2000 protocollo n. 113505 in atti dal 17/11/2000 DOCFA N.109138DEL 10/11/2000 (n. 54.1/2000)
<b>Partita</b>									

Sono stati inoltre variati i seguenti immobili:

- foglio 78 particella 670 - foglio 78 particella 672


## Area di enti urbani e promiscui dal 28/10/2000

N.	DATI IDENTIFICATIVI				DATI CLASSAMENTO				DATI DERIVANTI DA
	Foglio	Particella	Sub	Porz.	Qualità Classe	Superficie(m²)	Deduz	Reddito	
1	78	671	-	-	ENTE URBANO	ha are ca 07 36		Dominicale Agrario	Tipo mappale del 28/10/2000 protocollo n. 97403 in atti dal 28/10/2000 (n. 3357.1/2000)
<b>Partita</b>									

Sono stati inoltre variati i seguenti immobili:

- foglio 78 particella 8 - foglio 78 particella 670 - foglio 78 particella 672

L'intestazione alla data della richiesta deriva dai seguenti atti:



Direzione Provinciale di Ascoli Piceno  
Ufficio Provinciale - Territorio  
Servizi Catastali

## Visura storica per immobile

Situazione degli atti informatizzati dall'impianto meccanografico al 19/06/2018

Data: 19/06/2018 - Ora: 09.21.38 Segue

Visura n.: T50501 Pag: 1

<b>Dati della richiesta</b>	Comune di ASCOLI PICENO ( Codice: A462)
<b>Catasto Fabbricati</b>	Provincia di ASCOLI PICENO Foglio: 78 Particella: 262

### INTESTATO

I	IMMOGEST S.R.L. con sede in ASCOLI PICENO	01237120447*	(1) Proprietà per 1/1
---	---	--------------	-----------------------

### Unità immobiliare dal 28/03/2003

N.	DATI IDENTIFICATIVI				DATI DI CLASSAMENTO			DATI DERIVANTI DA				
	Sezione Urbana	Foglio	Particella	Sub	Zona Cens.	Micro Zona	Categoria		Classe	Consistenza	Superficie Catastale	Rendita
I		78	262				area urbana		50 m²			COSTITUZIONE del 28/03/2003 protocollo n. 54542 in atti dal 28/03/2003 COSTITUZIONE (n. 586.1/2003)
Indirizzo VIALE INDIPENDENZA n. 30 piano: T.												

### Situazione degli intestati dal 16/04/2009

N.	DATI ANAGRAFICI		CODICE FISCALE	DIRITTI E ONERI REALI
I	IMMOGEST S.R.L. con sede in ASCOLI PICENO		01237120447	(1) Proprietà per 1/1
DATI DERIVANTI DA				
ISTRUMENTO (ATTO PUBBLICO) del 16/04/2009 Nota presentata con Modello Unico in atti dal 17/04/2009 Repertorio n.: 20079 Rogante: CALVELLI DONATELLA Sede: ASCOLI PICENO Registrazione: Sede: PERMUTA (n. 2154.1/2009)				


### Situazione degli intestati dal 31/03/2003

N.	DATI ANAGRAFICI		CODICE FISCALE	DIRITTI E ONERI REALI
I	BAIENGAS CENTRO - SOCIETA A RESPONSABILITA LIMITATA con sede in ASCOLI PICENO		01181600444	(1) Proprietà per 1/1 fino al 16/04/2009
DATI DERIVANTI DA				
ISTRUMENTO (ATTO PUBBLICO) del 31/03/2003 Trascrizione in atti dal 08/04/2003 Repertorio n.: 132188 Rogante: AMADIO LUCIANO Sede: ASCOLI PICENO Registrazione: Sede: COMPRAVENDITA (n. 203.1/2003)				

### Situazione degli intestati dal 28/03/2003

N.	DATI ANAGRAFICI		CODICE FISCALE	DIRITTI E ONERI REALI
I	CONSORZIO AGRARIO PICENO SOC. COOPERATIVA RESP. LIMITATA con sede in ASCOLI PICENO		00104230446	(1) Proprietà per 1000/1000 fino al 31/03/2003
DATI DERIVANTI DA				
COSTITUZIONE del 28/03/2003 protocollo n. 54542 in atti dal 28/03/2003 Registrazione: COSTITUZIONE (n. 586.1/2003)				

Unità immobiliari n. 1



Direzione Provinciale di Ascoli Piceno  
Ufficio Provinciale - Territorio  
Servizi Catastali

Data: 19/06/2018 - Ora: 09.17.32 Segue

Visura n.: T48252 Pag: 1

## Visura storica per immobile

Situazione degli atti informatizzati dall'impianto meccanografico al 19/06/2018

<b>Dati della richiesta</b>	Comune di ASCOLI PICENO ( Codice: A462)
<b>Catasto Fabbricati</b>	Provincia di ASCOLI PICENO Foglio: 78 Particella: 29

### INTESTATO

I	IMMOGEST S.R.L. con sede in ASCOLI PICENO	01237120447*	(1) Proprieta' per 1/1
---	---	--------------	------------------------

### Unità immobiliare dal 28/03/2003

N.	DATI IDENTIFICATIVI				DATI DI CLASSAMENTO			DATI DERIVANTI DA	
	Sezione Urbana	Foglio	Particella	Sub	Categoria	Classe	Consistenza		Superficie Catastale
1		78	29		area urbana		42 m <sup>2</sup>		

Indirizzo: VIALE INDIPENDENZA n. 30 piano: T.  
COSTITUZIONE del 28/03/2003 protocollo n. 54542 in atti dal 28/03/2003 COSTITUZIONE (n. 586.1/2003)

### Situazione degli intestati dal 16/04/2009

N.	DATI ANAGRAFICI	CODICE FISCALE	DIRITTI E ONERI REALI
I	IMMOGEST S.R.L. con sede in ASCOLI PICENO	01237120447	(1) Proprieta' per 1/1

**DATI DERIVANTI DA** ISTRUMENTO (ATTO PUBBLICO) del 16/04/2009 Nota presentata con Modello Unico in atti dal 17/04/2009 Repertorio n.: 20079 Rogante: CALVELLI DONATELLA Sede: ASCOLI PICENO Registrazione: Sede: PERMUTA (n. 2154.1/2009)

### Situazione degli intestati dal 31/03/2003

N.	DATI ANAGRAFICI	CODICE FISCALE	DIRITTI E ONERI REALI
I	BAIENGAS CENTRO - SOCIETA A RESPONSABILITA' LIMITATA con sede in ASCOLI PICENO	01181600444	(1) Proprieta' per 1/1 fino al 16/04/2009


**DATI DERIVANTI DA** ISTRUMENTO (ATTO PUBBLICO) del 31/03/2003 Trascrizione in atti dal 08/04/2003 Repertorio n.: 132188 Rogante: AMADIO LUCIANO Sede: ASCOLI PICENO Registrazione: Sede: COMPRAVENDITA (n. 203.1/2003)

### Situazione degli intestati dal 28/03/2003

N.	DATI ANAGRAFICI	CODICE FISCALE	DIRITTI E ONERI REALI
I	CONSORZIO AGRARIO PICENO SOC. COOPERATIVA RESP. LIMITATA con sede in ASCOLI PICENO	00104230446	(1) Proprieta' per 1000/1000 fino al 31/03/2003

**DATI DERIVANTI DA** COSTITUZIONE del 28/03/2003 protocollo n. 54542 in atti dal 28/03/2003 Registrazione: COSTITUZIONE (n. 586.1/2003)

Unità immobiliari n. 1



Direzione Provinciale di Ascoli Piceno  
Ufficio Provinciale - Territorio  
Servizi Catastrali

Data: 14/06/2018 - Ora: 17.22.12 Segue

Visura n.: T322822 Pag: 1

## Visura storica per immobile

Situazione degli atti informatizzati dall'impianto meccanografico al 14/06/2018

Dati della richiesta	Comune di ASCOLI PICENO ( Codice: A462)
Catasto Fabbricati	Provincia di ASCOLI PICENO Foglio: 78 Particella: 28

### INTESTATO

I	IMMOGEST S.R.L. con sede in ASCOLI PICENO	01237120447*	(1) Proprieta' per 1/1
---	---	--------------	------------------------

### Unità immobiliare dal 28/03/2003

N.	DATI IDENTIFICATIVI					DATI DI CLASSAMENTO				DATI DERIVANTI DA		
	Sezione Urbana	Foglio	Particella	Sub	Zona Cens.	Micro Zona	Categoria	Classe	Consistenza		Superficie Catastale	Rendita
I		78	28				area urbana		420 m <sup>2</sup>			COSTITUZIONE del 28/03/2003 protocollo n. 54542 in atti dal 28/03/2003 COSTITUZIONE (n. 586.1/2003)
Indirizzo	VIALE INDIPENDENZA n. 30 piano: T:											

### Situazione degli intestati dal 16/04/2009

N.	DATI ANAGRAFICI		DATI ANAGRAFICI	
I	IMMOGEST S.R.L. con sede in ASCOLI PICENO		CODICE FISCALE	DIRITTI E ONERI REALI
DATI DERIVANTI DA	ISTRUMENTO (ATTO PUBBLICO) del 16/04/2009 Nota presentata con Modello Unico in atti dal 17/04/2009 Repertorio n.: 20079 Rogante: CALVELLI DONATELLA Sede: ASCOLI PICENO Registrazione: Sede: PERMUTA (n. 2154.1/2009)		01237120447	(1) Proprieta' per 1/1

### Situazione degli intestati dal 31/03/2003


N.	DATI ANAGRAFICI		DATI ANAGRAFICI	
I	BAIENGAS CENTRO - SOCIETA A RESPONSABILITA' LIMITATA con sede in ASCOLI PICENO		CODICE FISCALE	DIRITTI E ONERI REALI
DATI DERIVANTI DA	ISTRUMENTO (ATTO PUBBLICO) del 31/03/2003 Trascrizione in atti dal 08/04/2003 Repertorio n.: 132188 Rogante: AMADIO LUCIANO Sede: ASCOLI PICENO Registrazione: Sede: COMPRAVENDITA (n. 203.1/2003)		01181600444	(1) Proprieta' per 1/1 fino al 16/04/2009

### Situazione degli intestati dal 28/03/2003

N.	DATI ANAGRAFICI		DATI ANAGRAFICI	
I	CONSORZIO AGRARIO PICENO SOC. COOPERATIVA RESP. LIMITATA con sede in ASCOLI PICENO		CODICE FISCALE	DIRITTI E ONERI REALI
DATI DERIVANTI DA	COSTITUZIONE del 28/03/2003 protocollo n. 54542 in atti dal 28/03/2003 Registrazione: Sede: COSTITUZIONE (n. 586.1/2003)		00104230446	(1) Proprieta' per 1000/1000 fino al 31/03/2003

Unità immobiliari n. 1





Direzione Provinciale di Ascoli Piceno  
Ufficio Provinciale - Territorio  
Servizi Catastali

## Visura storica per immobile

Situazione degli atti informatizzati dall'impianto meccanografico al 19/06/2018

Data: 19/06/2018 - Ora: 09.15.05 Segue

Visura n.: T46925 Pag: 1

<b>Dati della richiesta</b>	Comune di ASCOLI PICENO ( Codice: A462)
<b>Catasto Fabbricati</b>	Provincia di ASCOLI PICENO Foglio: 78 Particella: 27 Sub.: 2

### INTESTATO

1	IMMOGEST S.R.L. con sede in ASCOLI PICENO	01237120447*	(1) Proprieta' per l/1
---	---	--------------	------------------------

### Unità immobiliare dal 22/12/2016

N.	DATI IDENTIFICATIVI				DATI DI CLASSAMENTO			DATI DERIVANTI DA				
	Sezione Urbana	Foglio	Particella	Sub	Zona Cens.	Micro Zona	Categoria		Classe	Consistenza	Superficie Catastale	Rendita
1		78	27	2	1		C/6	5	45 m²	Totale: 50 m²	Euro 125,50	VARIAZIONE TOPONOMASTICA del 22/12/2016 protocollo n. AP0117043 in atti dal 22/12/2016 VARIAZIONE DI TOPONOMASTICA - VARIAZIONE TOPONOMASTICA DUFFICIO (n. 32607.1/2016)
Indirizzo VIA VENEZIA n. 18 piano: T;												
Notifica - Partita - Mod.58 21953												

### Situazione dell'unità immobiliare dal 09/11/2015

N.	DATI IDENTIFICATIVI				DATI DI CLASSAMENTO			DATI DERIVANTI DA				
	Sezione Urbana	Foglio	Particella	Sub	Zona Cens.	Micro Zona	Categoria		Classe	Consistenza	Superficie Catastale	Rendita
1		78	27	2	1		C/6	5	45 m²	Totale: 50 m²	Euro 125,50	Variazione del 09/11/2015 - Inserimento in visura dei dati di superficie.
Indirizzo , PIAZZALE CAUCCI n. 18 piano: T;												
Notifica - Partita - Mod.58 21953												



Direzione Provinciale di Ascoli Piceno  
Ufficio Provinciale - Territorio  
Servizi Catastali

## Visura storica per immobile

Situazione degli atti informatizzati dall'impianto meccanografico al 19/06/2018

Data: 19/06/2018 - Ora: 09.13.37 Segue

Visura n.: T46117 Pag: 1

<b>Dati della richiesta</b>	Comune di ASCOLI PICENO ( Codice: A462)
<b>Catasto Fabbricati</b>	Provincia di ASCOLI PICENO Foglio: 78 Particella: 27 Sub.: 1

### INTESTATO

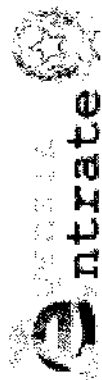
1	IMMOGEST S.R.L., con sede in ASCOLI PICENO	01237120447*	(1) Proprieta' per 1/1
---	--	--------------	------------------------

### Unità immobiliare dal 22/12/2016

N.	DATI IDENTIFICATIVI					DATI DI CLASSAMENTO				DATI DERIVANTI DA		
	Sezione Urbana	Foglio	Particella	Sub	Zona Cens.	Micro Zona	Categoria	Classe	Consistenza		Superficie Catastale	Rendita
1		78	27	1	1		A/5	2	4 vani	Totale: 74 m <sup>2</sup> Totale escluse aree scoperte** : 61 m <sup>2</sup>	Euro 68,79	VARIAZIONE TOPONOMASTICA del 22/12/2016 protocollo n. AP0117042 in atti dal 22/12/2016 VARIAZIONE DI TOPONOMASTICA- VARIAZIONE TOPONOMASTICA DUFFICIO (n. 32606.1/2016)
Indirizzo												
VIA VENEZIA n. 16 piano: T-I;												
Notifica												
Partita												
Mod.58												
21953												

### Situazione dell'unità immobiliare dal 09/11/2015

N.	DATI IDENTIFICATIVI					DATI DI CLASSAMENTO				DATI DERIVANTI DA		
	Sezione Urbana	Foglio	Particella	Sub	Zona Cens.	Micro Zona	Categoria	Classe	Consistenza		Superficie Catastale	Rendita
1		78	27	1	1		A/5	2	4 vani	Totale: 74 m <sup>2</sup> Totale escluse aree scoperte** : 61 m <sup>2</sup>	Euro 68,79	Variazione del 09/11/2015 - Inserimento in visura dei dati di superficie.
Indirizzo												
, PIAZZALE CAUCCI n. 16 piano: T-I;												
Notifica												
Partita												
Mod.58												
21953												



Direzione Provinciale di Ascoli Piceno  
Ufficio Provinciale - Territorio  
Servizi Catastali

## Visura storica per immobile

Data: 14/06/2018 - Ora: 16.30.22

Segue

Visura n.: T291718 Pag: 1

Situazione degli atti informatizzati dall'impianto meccanografico al 14/06/2018

<b>Dati della richiesta</b>	Comune di ASCOLI PICENO ( Codice: A462)
<b>Catasto Terreni</b>	Provincia di ASCOLI PICENO Foglio: 78 Particella: 26

### INTESTATO

1	ARCHETIPO S.R.L. con sede in ASCOLI PICENO	02024040442*	(1) Proprietà per 1/1
---	--	--------------	-----------------------

### Situazione dell'Immobile dal 14/04/2017

N.	DATI IDENTIFICATIVI				DATI CLASSAMENTO				DATI DERIVANTI DA
	Foglio	Particella	Sub	Porz.	Qualità Classe	Superficie(m²) ha are ca	Deduz	Reddito	
1	78	26		-	AREA RURALE	00 38		Agrario	VARIAZIONE D'UFFICIO del 14/04/2017 protocollo n. AP0027791 in atti dal 14/04/2017 BONIFICA FR (n. 1578.1/2017)
Notifica				Partita		4720			

### Situazione dell'Immobile dall'impianto meccanografico

N.	DATI IDENTIFICATIVI				DATI CLASSAMENTO				DATI DERIVANTI DA
	Foglio	Particella	Sub	Porz.	Qualità Classe	Superficie(m²) ha are ca	Deduz	Reddito	
1	78	26		-	FABB RURALE	00 38		Agrario	Impianto meccanografico del 01/06/1977
Notifica				Partita		4720			

L'intestazione alla data della richiesta deriva dai seguenti atti:

### Situazione degli intestati dal 23/11/2009

N.	DATI ANAGRAFICI	CODICE FISCALE	DIRITTI E ONERI REALI
1	ARCHETIPO S.R.L. con sede in ASCOLI PICENO	02024040442	(1) Proprietà per 1/1
<b>DATI DERIVANTI DA</b>			
ISTRUMENTO (ATTO PUBBLICO) del 23/11/2009 Nota presentata con Modello Unico in atti dal 27/11/2009 Repertorio n.: 21007 Rogante: CALVELLI DONATELLA Sede: ASCOLI PICENO Registrazione: Sede: ATTO DI SCISSIONE Rettifica la trasc. n. 5683/2009 (n. 6592.1/2009)			



Direzione Provinciale di Ascoli Piceno  
Ufficio Provinciale - Territorio  
Servizi Catastrali

Data: 14/06/2018 - Ora: 17.18.18 Segue  
Visura n.: T320574 Pag: 1

## Visura storica per immobile

Situazione degli atti informatizzati dall'impianto meccanografico al 14/06/2018

<b>Dati della richiesta</b>	Comune di ASCOLI PICENO ( Codice: A462)
<b>Catasto Fabbricati</b>	Provincia di ASCOLI PICENO Foglio: 78 Particella: 36 Sub.: 2

### INTESTATO

I	IMMOGEST S.R.L. con sede in ASCOLI PICENO	01237120447*	(1) Proprieta' per I/I
---	---	--------------	------------------------

### Unità immobiliare dal 20/09/2004

N.	DATI IDENTIFICATIVI				DATI DI CLASSAMENTO				DATI DERIVANTI DA			
	Sezione Urbana	Foglio	Particella	Sub	Zona Cens.	Micro Zona	Categoria	Classe		Consistenza	Superficie Catastale	Rendita
1		78	36	2	I		D/7				Euro 2.212,00	Variatione del 20/09/2004 protocollo n. AP0140086 in atti dal 20/09/2004 VARIAZIONE PER MODIFICA IDENTIFICATIVO (n. 13099.1/2004)
Indirizzo VIALE INDIPENDENZA n. 30 piano: T;												


### Situazione degli intestati dal 16/04/2009

I	IMMOGEST S.R.L. con sede in ASCOLI PICENO	DATI ANAGRAFICI	CODICE FISCALE	DIRITTI E ONERI REALI
DATI DERIVANTI DA		ISTRUMENTO (ATTO PUBBLICO) del 16/04/2009 Nota presentata con Modello Unico in atti dal 17/04/2009 Repertorio n.: 20079 Rogante: CALVELLI DONATELLA Sede: ASCOLI PICENO Registrazione: Sede: PERMUTA (n. 2154.1/2009)	01237120447	(1) Proprieta' per I/I

### Situazione degli intestati dal 20/09/2004

J	BAJENGAS CENTRO - SOCIETA A RESPONSABILITA LIMITATA con sede in ASCOLI PICENO	DATI ANAGRAFICI	CODICE FISCALE	DIRITTI E ONERI REALI
DATI DERIVANTI DA		del 20/09/2004 protocollo n. AP0140086 in atti dal 20/09/2004 Registrazione: VARIAZIONE PER MODIFICA IDENTIFICATIVO (n. 13099.1/2004)	01181600444	(1) Proprieta' per I/I fino al 16/04/2009





Direzione Provinciale di Ascoli Piceno  
Ufficio Provinciale - Territorio  
Servizi Catastali

## Visura storica per immobile

Situazione degli atti informatizzati dall'impianto meccanografico al 14/06/2018

Data: 14/06/2018 - Ora: 17.18.34 Segue  
Visura n.: T320710 Pag: 1

<b>Dati della richiesta</b>	Comune di ASCOLI PICENO ( Codice: A462)
<b>Catasto Fabbricati</b>	Provincia di ASCOLI PICENO Foglio: 78 Particella: 36 Sub.: 3

### INTESTATO

I	IMMOGEST S.R.L. con sede in ASCOLI PICENO	01237120447*	(1) Proprietà per 1/1
---	---	--------------	-----------------------

### Unità immobiliare dal 09/11/2015

N.	DATI IDENTIFICATIVI					DATI DI CLASSAMENTO				DATI DERIVANTI DA		
	Sezione Urbana	Foglio	Particella	Sub	Zona Cens.	Micro Zona	Categoria	Classe	Consistenza		Superficie Catastale	Rendita
1		78	36	3	1		A/5	6	4,5 vani	Totale: 64 m <sup>2</sup> Totale escluse aree scoperte*: 64 m <sup>2</sup>	Euro 145,72	Variazione del 09/11/2015 - Inserimento in visura dei dati di superficie.
Indirizzo											VIALE INDIPENDENZA n. 30 piano: 1;	

### Situazione dell'unità immobiliare dal 20/09/2004

N.	DATI IDENTIFICATIVI					DATI DI CLASSAMENTO				DATI DERIVANTI DA		
	Sezione Urbana	Foglio	Particella	Sub	Zona Cens.	Micro Zona	Categoria	Classe	Consistenza		Superficie Catastale	Rendita
1		78	36	3	1		A/5	6	4,5 vani		Euro 145,72	Variazione del 20/09/2004 protocollo n. AP0140091 in atti dal 20/09/2004 VARIAZIONE PER MODIFICA IDENTIFICATIVO (n. 13100.1/2004)
Indirizzo											, VIALE INDIPENDENZA n. 30 piano: 1;	

### Situazione degli intestati dal 16/04/2009

N.	DATI ANAGRAFICI		DATI FISCALE		DIRITTI E ONERI REALI
I	IMMOGEST S.R.L. con sede in ASCOLI PICENO		CODICE FISCALE	01237120447	(1) Proprietà per 1/1
DATI DERIVANTI DA					
ISTRUMENTO (ATTO PUBBLICO) del 16/04/2009 Nota presentata con Modello Unico in atti dal 17/04/2009 Repertorio n.: 20079 Rogante: CALVELLI DONATELLA Sede: ASCOLI PICENO Registrazione: Sede: PERMUTA (n. 2154.1/2009)					

**APRS – 2**

**PARTI IN TRASFORMAZIONE**

**Sub Ambito n. 2**



Direzione Provinciale di Ascoli Piceno  
Ufficio Provinciale - Territorio  
Servizi Catastali

## Visura storica per immobile

Situazione degli atti informatizzati dall'impianto meccanografico al 14/06/2018

Data: 14/06/2018 - Ora: 17.13.35 Segue

Visura n.: T317769 Pag: 1

<b>Dati della richiesta</b>	<b>Comune di ASCOLI PICENO ( Codice: A462)</b>
<b>Catasto Fabbricati</b>	<b>Provincia di ASCOLI PICENO</b> <b>Foglio: 78 Particella: 38 Sub.: I</b>

### INTERESTATI

1	BACHETTI Claudio nato a ASCOLI PICENO il 10/08/1949	BCHCLD49M10A4621*	(1) Proprieta' per 1/3
2	BACHETTI Rita nata a ASCOLI PICENO il 28/05/1940	BCHRTI40E68A462R*	(1) Proprieta' per 1/3
3	BACHETTI Roberto nato a ASCOLI PICENO il 13/03/1942	BCHRRT42C13A462D*	(1) Proprieta' per 1/3

### Unità immobiliare dal 22/12/2016

N.	DATI IDENTIFICATIVI				DATI DI CLASSAMENTO				DATI DERIVANTI DA						
	Sezione Urbana	Foglio	Particella	Sub	Zona Cens.	Micro Zona	Categoria	Classe		Consistenza	Superficie Catastale	Rendita			
1		78	38	1	1		A/4	2	5,5 vani	Totale: 124 m <sup>2</sup> Totale escluse aree scoperte** : 120 m <sup>2</sup>	Euro 156,51	VARIAZIONE TOPONOMASTICA del 22/12/2016 protocollo n. AP0117049 in atti dal 22/12/2016 VARIAZIONE DI TOPONOMASTICA- VARIAZIONE TOPONOMASTICA DUFFICIO (n. 32613.1/2016)			
Indirizzo											VIA VENEZIA n. 50 piano: T-1-2;				
Notifica											-	Partita	-	Mod.58	20864

### Situazione dell'unità immobiliare dal 09/11/2015

N.	DATI IDENTIFICATIVI				DATI DI CLASSAMENTO				DATI DERIVANTI DA						
	Sezione Urbana	Foglio	Particella	Sub	Zona Cens.	Micro Zona	Categoria	Classe		Consistenza	Superficie Catastale	Rendita			
1		78	38	1	1		A/4	2	5,5 vani	Totale: 124 m <sup>2</sup> Totale escluse aree scoperte** : 120 m <sup>2</sup>	Euro 156,51	Variazione del 09/11/2015 - Inserimento in visura dei dati di superficie.			
Indirizzo											, PIAZZALE CAUCCI n. 50 piano: T-1-2;				
Notifica											-	Partita	1020660	Mod.58	20864



Direzione Provinciale di Ascoli Piceno  
Ufficio Provinciale - Territorio  
Servizi Catastali

## Visura storica per immobile

Situazione degli atti informatizzati dall'impianto meccanografico al 14/06/2018

Data: 14/06/2018 - Ora: 17.15.27 Segue

Visura n.: T318953 Pag: 1

<b>Dati della richiesta</b>	<b>Comune di ASCOLI PICENO ( Codice: A462)</b>
<b>Catasto Fabbricati</b>	<b>Provincia di ASCOLI PICENO</b> <b>Foglio: 78 Particella: 38 Sub.: 2</b>

### INTESTATI

1	BACHETTI Claudio nato a ASCOLI PICENO il 10/08/1949	BCHCLD49M10A4621*	(1) Proprieta' per I/3
2	BACHETTI Rita nata a ASCOLI PICENO il 28/05/1940	BCHRT140E68A462R*	(1) Proprieta' per I/3
3	BACHETTI Roberto nato a ASCOLI PICENO il 13/03/1942	BCHRR142C13A462D*	(1) Proprieta' per I/3

### Unità immobiliare dal 22/12/2016

N.	DATI IDENTIFICATIVI					DATI DI CLASSAMENTO				DATI DERIVANTI DA		
	Sezione Urbana	Foglio	Particella	Sub	Zona Cens.	Micro Zona	Categoria	Classe	Consistenza		Superficie Catastale	Rendita
1		78	38	2	1		A/3	1	2 vani	Totale: 35 m <sup>2</sup> Totale escluse aree scoperte** : 35 m <sup>2</sup>	Euro 82,43	VARIAZIONE TOPONOMASTICA del 22/12/2016 protocollo n. AP0117050 in atti dal 22/12/2016 VARIAZIONE DI TOPONOMASTICA- VARIAZIONE TOPONOMASTICA DUFFICIO (n. 32614.1/2016)
<b>Indirizzo</b>	VIA VENEZIA n. 50 piano: T-1;											
<b>Notifica</b>	effettuata con prot. n. AP0133854/2014 del 14/11/14											
								<b>Partita</b>	-	<b>Mod.58</b>	20864	

### Situazione dell'unità immobiliare dal 09/11/2015

N.	DATI IDENTIFICATIVI					DATI DI CLASSAMENTO				DATI DERIVANTI DA		
	Sezione Urbana	Foglio	Particella	Sub	Zona Cens.	Micro Zona	Categoria	Classe	Consistenza		Superficie Catastale	Rendita
1		78	38	2	1		A/3	1	2 vani	Totale: 35 m <sup>2</sup> Totale escluse aree scoperte** : 35 m <sup>2</sup>	Euro 82,43	Variazione del 09/11/2015 - Inserimento in misura dei dati di superficie.
<b>Indirizzo</b>	, PIAZZALE CAUCCI n. 50 piano: T-1;											
<b>Notifica</b>	effettuata con prot. n. AP0133854/2014 del 14/11/14											
<b>Annotazioni</b>								<b>Partita</b>	-	<b>Mod.58</b>	20864	

di stadio: g.a.f. verifica fabbricato - rettifica classamento incoerente - efficace dalla data di notificazione ai sensi della legge 21 novembre 2000 n. 342, art. 74.





Direzione Provinciale di Ascoli Piceno  
Ufficio Provinciale - Territorio  
Servizi Catastali

## Visura storica per immobile

Situazione degli atti informatizzati dall'impianto meccanografico al 14/06/2018

Data: 14/06/2018 - Ora: 17.05.45 Segue

Visura n.: T312868 Pag: 1

<b>Dati della richiesta</b>	<b>Comune di ASCOLI PICENO ( Codice: A462)</b>
<b>Catasto Fabbricati</b>	<b>Provincia di ASCOLI PICENO</b> <b>Foglio: 78 Particella: 39 Sub.: 3</b>

### INTESTATI

1	BACHETTI Claudio nato a ASCOLI PICENO il 10/08/1949	BCHCLD49M10A4621*	(1) Proprieta' per 1/3
2	BACHETTI Rita nata a ASCOLI PICENO il 28/05/1940	BCHRT140E68A462R*	(1) Proprieta' per 1/3
3	BACHETTI Roberto nato a ASCOLI PICENO il 13/03/1942	BCHRR142C13A462D*	(1) Proprieta' per 1/3

### Unità immobiliare dal 22/12/2016

N.	DATI IDENTIFICATIVI					DATI DI CLASSAMENTO				DATI DERIVANTI DA		
	Sezione Urbana	Foglio	Particella	Sub	Zona Cens.	Micro Zona	Categoria	Classe	Consistenza		Superficie Catastale	Rendita
1		78	38	3	1		A/3	1	6 vani	Totale: 101 m <sup>2</sup> Totale escluse aree scoperte** : 101 m <sup>2</sup>	Euro 247,28	VARIAZIONE TOPONOMASTICA del 22/12/2016 protocollo n. AP0117051 in atti dal 22/12/2016 VARIAZIONE DI TOPONOMASTICA - VARIAZIONE TOPONOMASTICA DUFFICIO (n. 32615.1/2016)
Indirizzo												
effettuata con prot. n. AP0133856/2014 del 14/11/14												
Notifica												
Partita												
Mod.58												
20864												

### Situazione dell'unità immobiliare dal 09/11/2015

N.	DATI IDENTIFICATIVI					DATI DI CLASSAMENTO				DATI DERIVANTI DA		
	Sezione Urbana	Foglio	Particella	Sub	Zona Cens.	Micro Zona	Categoria	Classe	Consistenza		Superficie Catastale	Rendita
1		78	38	3	1		A/3	1	6 vani	Totale: 101 m <sup>2</sup> Totale escluse aree scoperte** : 101 m <sup>2</sup>	Euro 247,28	Variazione del 09/11/2015 - Inserimento in visura dei dati di superficie.
Indirizzo												
effettuata con prot. n. AP0133856/2014 del 14/11/14												
Notifica												
Partita												
Mod.58												
20864												
Annotazioni												
di stadio: g.a.f. verifica fabbricato - rettifica classamento incoerente - efficace dalla data di notificazione ai sensi della legge 21 novembre 2000 n. 342, art. 74.												



Direzione Provinciale di Ascoli Piceno  
Ufficio Provinciale - Territorio  
Servizi Catastali

## Visura storica per immobile

Situazione degli atti informatizzati dall'impianto meccanografico al 14/06/2018

Data: 14/06/2018 - Ora: 17.05.28 Segue

Visura n.: T312715 Pag: 1

<b>Dati della richiesta</b>	<b>Comune di ASCOLI PICENO ( Codice: A462)</b>
<b>Catasto Fabbricati</b>	<b>Provincia di ASCOLI PICENO</b> <b>Foglio: 78 Particella: 39 Sub.: 1</b>

### INTESTATI

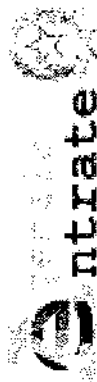
1	BACHETTI Claudio nato a ASCOLI PICENO il 10/08/1949	BCHCLD49M10A4621*	(1) Proprieta' per 1/3
2	BACHETTI Rita nata a ASCOLI PICENO il 28/05/1940	BCHRT140E68A462R*	(1) Proprieta' per 1/3
3	BACHETTI Roberto nato a ASCOLI PICENO il 13/03/1942	BCHRR142C13A462D*	(1) Proprieta' per 1/3

### Unità immobiliare dal 22/12/2016

N.	DATI IDENTIFICATIVI						DATI DI CLASSAMENTO				DATI DERIVANTI DA	
	Sezione Urbana	Foglio	Particella	Sub	Zona Cens.	Micro Zona	Categoria	Classe	Consistenza	Superficie Catastale		Rendita
1		78	39	1	1		A/5	5	3,5 vani	Totale: 54 m <sup>2</sup> Totale escluse aree scoperte** : 49 m <sup>2</sup>	Euro 96,16	VARIAZIONE TOPONOMASTICA del 22/12/2016 protocollo n. AP0117052 in atti dal 22/12/2016 VARIAZIONE DI TOPONOMASTICA-VARIAZIONE TOPONOMASTICA D'UFFICIO (n. 32616.1/2016)
Indirizzo												
VIA VENEZIA n. 52 n. 54 piano: T-I;												

### Situazione dell'unità immobiliare dal 09/11/2015

N.	DATI IDENTIFICATIVI						DATI DI CLASSAMENTO				DATI DERIVANTI DA	
	Sezione Urbana	Foglio	Particella	Sub	Zona Cens.	Micro Zona	Categoria	Classe	Consistenza	Superficie Catastale		Rendita
1		78	39	1	1		A/5	5	3,5 vani	Totale: 54 m <sup>2</sup> Totale escluse aree scoperte** : 49 m <sup>2</sup>	Euro 96,16	Variazione del 09/11/2015 - Inserimento in visura dei dati di superficie.
Indirizzo												
, PIAZZALE CAUCCI n. 52 n. 54 piano: T-I;												



Direzione Provinciale di Ascoli Piceno  
Ufficio Provinciale - Territorio  
Servizi Catastrali

## Visura storica per immobile

Situazione degli atti informatizzati dall'impianto meccanografico al 14/06/2018

Data: 14/06/2018 - Ora: 17.06.06 Segue  
Visura n.: T313027 Pag: 1

<b>Dati della richiesta</b>	Comune di ASCOLI PICENO ( Codice: A462)
<b>Catasto Fabbricati</b>	Provincia di ASCOLI PICENO Foglio: 78 Particella: 39 Sub.: 4

### INTERSTATI

1	BACHETTI Claudio nato a ASCOLI PICENO il 10/08/1949	BCHCLD49M10A4621*	(1) Proprieta per 1/3
2	BACHETTI Rita nata a ASCOLI PICENO il 28/05/1940	BCHRT140E68A462R*	(1) Proprieta per 1/3
3	BACHETTI Roberto nato a ASCOLI PICENO il 13/03/1942	BCHRR742C13A462D*	(1) Proprieta per 1/3

### Unità immobiliare dal 22/12/2016

N.	DATI IDENTIFICATIVI				DATI DI CLASSAMENTO				DATI DERIVANTI DA			
	Sezione Urbana	Foglio	Particella	Sub	Zona Cens.	Micro Zona	Categoria	Classe		Consistenza	Superficie Catastale	Rendita
1		78	39	4	1		A/5	5	6,5 vani	Totale: 114 m <sup>2</sup> Totale escluse aree scoperte*: 114 m <sup>2</sup>	Euro 178,59	VARIAZIONE TOPONOMASTICA del 22/12/2016 protocollo n. AP0117053 in atti dal 22/12/2016 VARIAZIONE DI TOPONOMASTICA-VARIAZIONE TOPONOMASTICA D'UFFICIO (n. 32617.1/2016)
Indirizzo											VIA VENEZIA n. 54 piano: T-I;	

### Situazione dell'unità immobiliare dal 09/11/2015

N.	DATI IDENTIFICATIVI				DATI DI CLASSAMENTO				DATI DERIVANTI DA			
	Sezione Urbana	Foglio	Particella	Sub	Zona Cens.	Micro Zona	Categoria	Classe		Consistenza	Superficie Catastale	Rendita
1		78	39	4	1		A/5	5	6,5 vani	Totale: 114 m <sup>2</sup> Totale escluse aree scoperte*: 114 m <sup>2</sup>	Euro 178,59	Variazione del 09/11/2015 - Inserimento in visura dei dati di superficie.
Indirizzo											PIAZZALE CAUCCI n. 54 piano: T-I;	

**APRS – 2**

**PARTI IN TRASFORMAZIONE**

**Sub Ambito n. 3**





Direzione Provinciale di Ascoli Piceno  
Ufficio Provinciale - Territorio  
Servizi Catastali

## Visura storica per immobile

Data: 14/06/2018 - Ora: 16.25.32 Segue

Visura n.: T289021 Pag: 1

Situazione degli atti informatizzati dall'impianto meccanografico al 14/06/2018

<b>Dati della richiesta</b>	Comune di ASCOLI PICENO ( Codice: A462)
<b>Catasto Terreni</b>	Provincia di ASCOLI PICENO Foglio: 78 Particella: 728

### INTESTATO


I	START S.P.A. con sede in ASCOLI PICENO	01598350443*	(1) Proprieta' per 1/1
---	--	--------------	------------------------

### Situazione dell'Immobile dal 04/11/2013

N.	DATI IDENTIFICATIVI			DATI CLASSAMENTO				DATI DERIVANTI DA
	Foglio	Particella	Sub Porz	Qualità Classe	Superficie(m²) ha are ca	Deduz	Reddito	
1	78	728	-	INCOLT PROD	02 50	Euro 0,03	Agrario Euro 0,01	VARIAZIONE D'UFFICIO del 04/11/2013 protocollo n. AP0131894 in atti dal 04/11/2013 MOD.26 PER COLLEGAMENTO NCEU-NCT PROT. N.127439/13 (n. 2780.1/2013)
Notifica		Partita						
Annotazioni								
di stadio: collegamento nceu/nct doefa n.127439/13								

### Accessorio comune ad ente rurale ed urbano dal 26/11/2012

N.	DATI IDENTIFICATIVI			DATI CLASSAMENTO				DATI DERIVANTI DA
	Foglio	Particella	Sub Porz	Qualità Classe	Superficie(m²) ha are ca	Deduz	Reddito	
1	78	728	-	CORTE	02 50		Agrario	VARIAZIONE D'UFFICIO del 26/11/2012 protocollo n. AP0196460 in atti dal 26/11/2012 ATTIVITA' A16 ALLINEAMENTO CARTOGRAFICO CENSUARIO BONIFICA DELLE INCOERENZE (n. 4306.1/2012)
Notifica		Partita						
Annotazioni								
di stadio: f. m.- atto di aggiornamento non conforme all'articolo 1, comma 8, del d. m. f. n. 701/94, lettera d'incarico prot. n. 56204/12 attivita' a16 allineamento cartografico censuario bonifica delle incoerenze								



Direzione Provinciale di Ascoli Piceno  
Ufficio Provinciale - Territorio  
Servizi Catastali

Data: 14/06/2018 - Ora: 17.03.02 Segue

Visura n.: T311272 Pag: 1

## Visura storica per immobile

Situazione degli atti informatizzati dall'impianto meccanografico al 14/06/2018

<b>Dati della richiesta</b>	Comune di ASCOLI PICENO ( Codice: A462) Provincia di ASCOLI PICENO
<b>Catasto Fabbricati</b>	Foglio: 78 Particella: 42 Sub.: 3

### INTESTATO

1	START S.P.A. con sede in ASCOLI PICENO	01598350443*	(1) Proprieta' per I/I
---	--	--------------	------------------------

### Unità immobiliare dal 14/05/2014

N.	DATI IDENTIFICATIVI				DATI DI CLASSAMENTO				DATI DERIVANTI DA			
	Sezione Urbana	Foglio	Particella	Sub	Zona Cens.	Micro Zona	Categoria	Classe		Consistenza	Superficie Catastale	Rendita
1		78	42	3	1		D/7				Euro 14.000,00	VARIAZIONE NEL CLASSAMENTO del 14/05/2014 protocollo n. AP0049665 in atti dal 14/05/2014 VARIAZIONE DI CLASSAMENTO (n. 8937.1/2014)
<b>Indirizzo</b> VIALE INDIPENDENZA n. 36 piano: T;												
<b>Annotazioni</b> Classamento e rendita validati (D.M. 701/94)												

### Situazione dell'unità immobiliare dal 23/10/2013

N.	DATI IDENTIFICATIVI				DATI DI CLASSAMENTO				DATI DERIVANTI DA			
	Sezione Urbana	Foglio	Particella	Sub	Zona Cens.	Micro Zona	Categoria	Classe		Consistenza	Superficie Catastale	Rendita
1		78	42	3	1		D/7				Euro 14.000,00	FRAZIONAMENTO del 23/10/2013 protocollo n. AP0125009 in atti dal 23/10/2013 FRAZIONAMENTO PER TRASFERIMENTO DI DIRITTI (n. 34658.1/2013)
<b>Indirizzo</b> VIALE INDIPENDENZA n. 36 piano: T;												
<b>Annotazioni</b> classamento e rendita proposti (D.M. 701/94)												

### Situazione degli intestati dal 23/10/2013

N.	DATI ANAGRAFICI		DATI ANAGRAFICI		CODICE FISCALE		DIRITTI E ONERI REALI	
1	START S.P.A. con sede in ASCOLI PICENO				01598350443		(1) Proprieta' per I/I	
<b>DATI DERIVANTI DA</b>				FRAZIONAMENTO del 23/10/2013 protocollo n. AP0125009 in atti dal 23/10/2013 Registrazione: FRAZIONAMENTO PER TRASFERIMENTO DI DIRITTI (n. 34658.1/2013)				

**APRS – 2**

**PARTI IN TRASFORMAZIONE**

**Sub Ambito n. 4**



Direzione Provinciale di Ascoli Piceno  
Ufficio Provinciale - Territorio  
Servizi Catastali

## Visura storica per immobile

Situazione degli atti informatizzati dall'impianto meccanografico al 21/06/2018

Data: 21/06/2018 - Ora: 11.23.06 Segue

Visura n.: T128971 Pag: 1

<b>Dati della richiesta</b>	Comune di ASCOLI PICENO ( Codice: A462)
<b>Catasto Fabbricati</b>	Provincia di ASCOLI PICENO Foglio: 78 Particella: 47 Sub.: II

### INTESTATI

1	CENTRO COSTRUZIONI S.R.L. con sede in ASCOLI PICENO	01700580440*	(1) Proprieta' per 18/36
2	MARINI Anna nata a ASCOLI PICENO il 07/06/1954	MRNNNA54H47A462H*	(1) Proprieta' per 9/36
3	MARINI Maria nata a ASCOLI PICENO il 30/04/1949	MRNMRA49D70A462Y*	(1) Proprieta' per 9/36

### Unità immobiliare dal 20/03/2013

N.	DATI IDENTIFICATIVI						DATI DI CLASSAMENTO				DATI DERIVANTI DA	
	Sezione Urbana	Foglio	Particella	Sub	Zona Cens.	Micro Zona	Categoria	Classe	Consistenza	Superficie Catastale		Rendita
1		78	47	II			area urbana		575 m²			DIVISIONE del 20/03/2013 protocollo n. AP0031630 in atti dal 20/03/2013 DIVISIONE (n. 5144.1/2013)
Indirizzo VIALE INDIPENDENZA n. 38 piano: T;												

### Situazione degli intestati dal 20/03/2013

N.	DATI ANAGRAFICI						CODICE FISCALE	DIRITTI E ONERI REALI
	DATI IDENTIFICATIVI							
1	CENTRO COSTRUZIONI S.R.L. con sede in ASCOLI PICENO						01700580440	(1) Proprieta' per 18/36
2	MARINI Anna nata a ASCOLI PICENO il 07/06/1954						MRNNNA54H47A462H*	(1) Proprieta' per 9/36
3	MARINI Maria nata a ASCOLI PICENO il 30/04/1949						MRNMRA49D70A462Y*	(1) Proprieta' per 9/36
DATI DERIVANTI DA DIVISIONE del 20/03/2013 protocollo n. AP0031630 in atti dal 20/03/2013 Registrazione: DIVISIONE (n. 5144.1/2013)								

### Situazione dell'unità immobiliare che ha originato il precedente dal 17/02/1999

N.	DATI IDENTIFICATIVI						DATI DI CLASSAMENTO				DATI DERIVANTI DA	
	Sezione Urbana	Foglio	Particella	Sub	Zona Cens.	Micro Zona	Categoria	Classe	Consistenza	Superficie Catastale		Rendita
1		78	47	9	I		area urbana					DENUNZIA (NEI PASSAGGI PER CAUSA DI MORTE) del 17/02/1999 in atti dal 15/12/1999 (n. 5103.3/1999)
Indirizzo VIALE INDIPENDENZA n. 38 piano: T;												
Notifica -												
Annotazioni												
										Mod.58	22277	



Direzione Provinciale di Ascoli Piceno  
Ufficio Provinciale - Territorio  
Servizi Catastali

Data: 21/06/2018 - Ora: 11.22.51 Segue

Visura n.: T128794 Pag: 1

## Visura storica per immobile

Situazione degli atti informatizzati dall'impianto meccanografico al 21/06/2018

<b>Dati della richiesta</b>	Comune di ASCOLI PICENO ( Codice: A462)
<b>Catasto Fabbricati</b>	Provincia di ASCOLI PICENO Foglio: 78 Particella: 47 Sub.: 10

### INTESTATI

1	CENTRO COSTRUZIONI S.R.L. con sede in ASCOLI PICENO	01700580440*	(1) Proprieta' per 18/36
2	MARINI Anna nata a ASCOLI PICENO il 07/06/1954	MRNNNA54H47A462H*	(1) Proprieta' per 9/36
3	MARINI Maria nata a ASCOLI PICENO il 30/04/1949	MRNMRA49D70A462Y*	(1) Proprieta' per 9/36

### Unità immobiliare dal 20/03/2013


N.	DATI IDENTIFICATIVI				DATI DI CLASSAMENTO			DATI DERIVANTI DA				
	Sezione Urbana	Foglio	Particella	Sub	Zona Cens.	Micro Zona	Categoria		Classe	Consistenza	Superficie Catastale	Rendita
1	Urbana	78	47	10			area urbana		42 m²			DIVISIONE del 20/03/2013 protocollo n. AP0031630 in atti dal 20/03/2013 DIVISIONE (n. 5144.1/2013)
Indirizzo VIALE INDIPENDENZA n. 38 piano: T.												

### Situazione degli intestati dal 20/03/2013

N.	DATI IDENTIFICATIVI				CODICE FISCALE	DIRITTI E ONERI REALI
	Sezione Urbana	Foglio	Particella	Sub		
1	Urbana	78	47	10	01700580440	(1) Proprieta' per 18/36
2	Urbana	78	47	10	MRNNNA54H47A462H*	(1) Proprieta' per 9/36
3	Urbana	78	47	10	MRNMRA49D70A462Y*	(1) Proprieta' per 9/36
DATI DERIVANTI DA DIVISIONE del 20/03/2013 protocollo n. AP0031630 in atti dal 20/03/2013 Registrazione: DIVISIONE (n. 5144.1/2013)						

### Situazione dell'unità immobiliare che ha originato il precedente dal 17/02/1999

N.	DATI IDENTIFICATIVI				DATI DI CLASSAMENTO			DATI DERIVANTI DA				
	Sezione Urbana	Foglio	Particella	Sub	Zona Cens.	Micro Zona	Categoria		Classe	Consistenza	Superficie Catastale	Rendita
1	Urbana	78	47	9	I		area urbana					DENUNZIA (NEI PASSAGGI PER CAUSA DI MORTE) del 17/02/1999 in atti dat 15/12/1999 (n. 5103.3/1999)
Indirizzo VIALE INDIPENDENZA n. 38 piano: T.												
Notifica -												
Annotazioni: area urbana di mq.617												
										Mod.58	22277	



Direzione Provinciale di Ascoli Piceno  
Ufficio Provinciale - Territorio  
Servizi Catastali

## Visura storica per immobile

Situazione degli atti informatizzati dall'impianto meccanografico al 21/06/2018

Data: 21/06/2018 - Ora: 11.20.28

Segue

Visura n.: T127221 Pag: 1

<b>Dati della richiesta</b>	Comune di ASCOLI PICENO ( Codice: A462)
<b>Catasto Fabbricati</b>	Provincia di ASCOLI PICENO Foglio: 78 Particella: 47 Sub.: 8

### INTESTATI

1	MARINI Anna nata a ASCOLI PICENO il 07/06/1954	MRNNA54H47A462H*	(1) Proprieta' per 1/2
2	MARINI Mania nata a ASCOLI PICENO il 30/04/1949	MRNMRA49D70A462Y*	(1) Proprieta' per 1/2

### Unità immobiliare dal 23/02/1995

N.	DATI IDENTIFICATIVI					DATI DI CLASSAMENTO			DATI DERIVANTI DA			
	Sezione Urbana	Foglio	Particella	Sub	Zona Cens.	Micro Zona	Categoria	Classe		Consistenza	Superficie Catastale	Rendita
1		78	47	8	1		D/I				Euro 1.291,14 L. 2.500.000	VARIAZIONE del 23/02/1995 in atti dal 24/06/1999 CLASSAMENTO (n. 522.2/1995)
<b>Indirizzo</b>		VIALE INDIPENDENZA n. 38 piano: T;										
<b>Notifica</b>								Partita	1016051	Mod.58	22277	

### Situazione dell'unità immobiliare dal 20/05/1994

N.	DATI IDENTIFICATIVI					DATI DI CLASSAMENTO			DATI DERIVANTI DA			
	Sezione Urbana	Foglio	Particella	Sub	Zona Cens.	Micro Zona	Categoria	Classe		Consistenza	Superficie Catastale	Rendita
1		78	47	8	1							DENUNZIA (NEI PASSAGGI PER CAUSA DI MORTE) del 20/05/1994 in atti dal 11/05/1998 (n. 2247.1/1998)
<b>Indirizzo</b>		, VIALE INDIPENDENZA n. 38 piano: T;										
<b>Notifica</b>								Partita	1016051	Mod.58	-	

### Situazione dell'unità immobiliare dal 15/05/1995

N.	DATI IDENTIFICATIVI					DATI DI CLASSAMENTO			DATI DERIVANTI DA			
	Sezione Urbana	Foglio	Particella	Sub	Zona Cens.	Micro Zona	Categoria	Classe		Consistenza	Superficie Catastale	Rendita
1		78	47	8	1							ISTRUMENTO (ATTO PUBBLICO) del 15/05/1995 in atti dal 11/02/1998 DIVISIONE (n. 4245.5/1995)
<b>Indirizzo</b>		, VIALE INDIPENDENZA n. 38 piano: T;										





Direzione Provinciale di Ascoli Piceno  
Ufficio Provinciale - Territorio  
Servizi Catastali

## Visura storica per immobile

Situazione degli atti informatizzati dall'impianto meccanografico al 21/06/2018

Data: 21/06/2018 - Ora: 11.20.11 Segue

Visura n.: T126998 Pag: 1

<b>Dati della richiesta</b>	Comune di ASCOLI PICENO ( Codice: A462)	
	Provincia di ASCOLI PICENO	
<b>Catasto Fabbricati</b>	Foglio: 78 Particella: 47 Sub.: 4	

### INTESTATO

1	MARINI Anna nata a ASCOLI PICENO il 07/06/1954	MRNNNA54H47A462H*	(1) Proprieta'
---	--	-------------------	----------------

### Unità immobiliare dal 13/07/1998


N.	DATI IDENTIFICATIVI					DATI DI CLASSAMENTO				DATI DERIVANTI DA		
	Sezione Urbana	Foglio	Particella	Sub	Zona Cens.	Micro Zona	Categoria	Classe	Consistenza		Superficie Catastale	Rendita
1		78	47	4	1		A/3	1	4,5 vani	Totale: 103 m <sup>2</sup> Totale escluse aree scoperte*: 102 m <sup>2</sup>	Euro 185,46 L. 359.100	ISTRUMENTO (ATTO PUBBLICO) del 13/07/1998 in atti dal 25/09/1998 (n. 5452.2/1998)
Indirizzo												
, VIALE INDIPENDENZA n. 38 piano: 1;												
Notifica												
- , Partita 1017385 Mod.58 22277												

### Situazione dell'unità immobiliare dal 20/05/1994

N.	DATI IDENTIFICATIVI					DATI DI CLASSAMENTO				DATI DERIVANTI DA		
	Sezione Urbana	Foglio	Particella	Sub	Zona Cens.	Micro Zona	Categoria	Classe	Consistenza		Superficie Catastale	Rendita
1		78	47	4	1		A/3	1	4,5 vani		L. 359.100	DENUNZIA (NEI PASSAGGI PER CAUSA DI MORTE) del 20/05/1994 in atti dal 11/05/1998 (n. 2247.1/1998)
Indirizzo												
, VIALE INDIPENDENZA n. 38 piano: 1;												
Notifica												
- , Partita 1016051 Mod.58 1628												

### Situazione dell'unità immobiliare dal 15/05/1995

N.	DATI IDENTIFICATIVI					DATI DI CLASSAMENTO				DATI DERIVANTI DA		
	Sezione Urbana	Foglio	Particella	Sub	Zona Cens.	Micro Zona	Categoria	Classe	Consistenza		Superficie Catastale	Rendita
1		78	47	4	1		A/3	1	4,5 vani		L. 359.100	ISTRUMENTO (ATTO PUBBLICO) del 15/05/1995 in atti dal 11/02/1998 DIVISIONE (n. 4245.5/1995)
Indirizzo												
, VIALE INDIPENDENZA n. 38 piano: 1;												



Direzione Provinciale di Ascoli Piceno  
Ufficio Provinciale - Territorio  
Servizi Catastali

## Visura storica per immobile

Situazione degli atti informatizzati dall'impianto meccanografico al 21/06/2018

Data: 21/06/2018 - Ora: 10.21.45 Segue

Visura n.: T88106 Pag: 1

<b>Dati della richiesta</b>	Comune di ASCOLI PICENO ( Codice: A462)
<b>Catasto Fabbricati</b>	Provincia di ASCOLI PICENO Foglio: 78 Particella: 44 Sub.: 4

### INTESTATO

1	MARINI Anna nata a ASCOLI PICENO il 07/06/1954	MRNNNA54H47A462H*	(1) Proprieta
---	--	-------------------	---------------


### Unità immobiliare dal 20/05/1994

N.	DATI IDENTIFICATIVI				DATI DI CLASSAMENTO				DATI DERIVANTI DA				
	Sezione Urbana	Foglio	Particella	Sub	Zona Cens.	Micro Zona	Categoria	Classe		Consistenza	Superficie Catastale	Rendita	
1		78	44	4	I		A/4	4	3,5 vani	Totale: 85 m <sup>2</sup> Totale escluse aree scoperte** : 85 m <sup>2</sup>	Euro 137.38 L. 266.000	DENUNZIA (NEI PASSAGGI PER CAUSA DI MORTE) del 20/05/1994 in atti dal 11/05/1998 (n. 2247.1/1998)	
Indirizzo				VIALE INDIPENDENZA n. 38 piano: T;				Partita		1017385	Mod.58	-	
Notifica													

### Situazione dell'unità immobiliare dal 15/05/1995

N.	DATI IDENTIFICATIVI				DATI DI CLASSAMENTO				DATI DERIVANTI DA				
	Sezione Urbana	Foglio	Particella	Sub	Zona Cens.	Micro Zona	Categoria	Classe		Consistenza	Superficie Catastale	Rendita	
1		78	44	4	I		A/4	4	3,5 vani		L. 266.000	ISTRUMENTO (ATTO PUBBLICO) del 15/05/1995 in atti dal 11/02/1998 DIVISIONE (n. 4245.S/1995)	
Indirizzo				VIALE INDIPENDENZA n. 38 piano: T;				Partita		1016051	Mod.58	-	
Notifica													
Riserve				I Atti passaggi intermedi non esistenti									





Direzione Provinciale di Ascoli Piceno  
Ufficio Provinciale - Territorio  
Servizi Catastali

Data: 21/06/2018 - Ora: 10.22.04 Segue

Visura n.: T88331 Pag: 1

## Visura storica per immobile

Situazione degli atti informatizzati dall'impianto meccanografico al 21/06/2018

<b>Dati della richiesta</b>	<b>Comune di ASCOLI PICENO ( Codice: A462)</b>
<b>Catasto Fabbricati</b>	<b>Provincia di ASCOLI PICENO</b> <b>Foglio: 78 Particella: 44 Sub.: 5</b>

### INTESTATI

1	CENTRO COSTRUZIONI S.R.L. con sede in ASCOLI PICENO	01700580440*	(1) Proprieta' per 18/36
2	MARINI Anna nata a ASCOLI PICENO il 07/06/1954	MRNNAS4H47A462H*	(1) Proprieta' per 9/36
3	MARINI Maria nata a ASCOLI PICENO il 30/04/1949	MRNMR49D70A462Y*	(1) Proprieta' per 9/36

### Unità immobiliare dal 20/05/1994

N.	DATI IDENTIFICATIVI					DATI DI CLASSAMENTO				DATI DERIVANTI DA		
	Sezione Urbana	Foglio	Particella	Sub	Zona Cens.	Micro Zona	Categoria	Classe	Consistenza		Superficie Catastale	Rendita
1		78	44	5	1		A/4	3	5 vani	Totale: 119 m <sup>2</sup> Totale escluse aree scoperte*: 118 m <sup>2</sup>	Euro 166,82 L. 323.000	DENUNZIA (NEI PASSAGGI PER CAUSA DI MORTE) del 20/05/1994 in atti dal 11/05/1998 (n. 2247.3/1998)
Indirizzo												
VIALE INDIPENDENZA n. 38 piano: T-I;												
Notifica												
						Partita	1022787			Mod.58	-	

### Situazione dell'unità immobiliare dal 14/09/1985

N.	DATI IDENTIFICATIVI					DATI DI CLASSAMENTO				DATI DERIVANTI DA		
	Sezione Urbana	Foglio	Particella	Sub	Zona Cens.	Micro Zona	Categoria	Classe	Consistenza		Superficie Catastale	Rendita
1		78	44	5	1		A/4	3	5 vani		L. 640	DENUNZIA (NEI PASSAGGI PER CAUSA DI MORTE) del 14/09/1985 in atti dal 11/05/1998 (n. 2246.6/1998)
Indirizzo												
VIALE INDIPENDENZA n. 38 piano: T-I;												
Notifica												
						Partita	1016050			Mod.58	-	



Direzione Provinciale di Ascoli Piceno  
Ufficio Provinciale - Territorio  
Servizi Catastali

## Visura storica per immobile

Situazione degli atti informatizzati dall'impianto meccanografico al 21/06/2018

Data: 21/06/2018 - Ora: 10.22.20 Segue

Visura n.: T88532 Pag: 1

<b>Dati della richiesta</b>	Comune di ASCOLI PICENO ( Codice: A462)
<b>Catasto Fabbricati</b>	Provincia di ASCOLI PICENO Foglio: 78 Particella: 44 Sub.: 6

### INTESTATO

1	MARINI Anna nata a ASCOLI PICENO il 07/06/1954	MRNNNA54H47A462H*	(1) Proprieta'
---	--	-------------------	----------------

### Unità immobiliare dal 20/05/1994


N.	DATI IDENTIFICATIVI				DATI DI CLASSAMENTO				DATI DERIVANTI DA			
	Sezione Urbana	Foglio	Particella	Sub	Zona Cens.	Micro Zona	Categoria	Classe		Consistenza	Superficie Catastale	Rendita
1		78	44	6	1		C/6	3	26 m <sup>2</sup>	Totale: 40 m <sup>2</sup>	Euro 53,71 L. 104.000	DENUNZIA (NEI PASSAGGI PER CAUSA DI MORTE) del 20/05/1994 in atti dal 11/05/1998 (n. 2247.1/1998)
Indirizzo												
VIALE INDIPENDENZA n. 38 piano: T;												
Notifica												
-												
Riserve												
-												
Partita												
1017385												
Mod.58												
-												

### Situazione dell'unità immobiliare dal 15/05/1995

N.	DATI IDENTIFICATIVI				DATI DI CLASSAMENTO				DATI DERIVANTI DA			
	Sezione Urbana	Foglio	Particella	Sub	Zona Cens.	Micro Zona	Categoria	Classe		Consistenza	Superficie Catastale	Rendita
1		78	44	6	1		C/6	3	26 m <sup>2</sup>		L. 104.000	ISTRUMENTO (ATTO PUBBLICO) del 15/05/1995 in atti dal 11/02/1998 DIVISIONE (n. 4245.5/1995)
Indirizzo												
VIALE INDIPENDENZA n. 38 piano: T;												
Notifica												
-												
Riserve												
1 Atti passaggi intermedi non esistenti												
Partita												
1016051												
Mod.58												
-												

### Situazione dell'unità immobiliare dal 20/10/1994

N.	DATI IDENTIFICATIVI				DATI DI CLASSAMENTO				DATI DERIVANTI DA			
	Sezione Urbana	Foglio	Particella	Sub	Zona Cens.	Micro Zona	Categoria	Classe		Consistenza	Superficie Catastale	Rendita
1		78	44	6	1		C/6	3	26 m <sup>2</sup>		L. 104.000	VARIAZIONE D'UFFICIO del 20/10/1994 in atti dal 20/10/1994 PER ERRORE COMMESO IN SEDE DI REGISTRAZIONE MECCANOGRAFICA (n. 2800.1/1994)
Indirizzo												
VIALE INDIPENDENZA n. 38 piano: T;												



Direzione Provinciale di Ascoli Piceno  
Ufficio Provinciale - Territorio  
Servizi Catastali

## Visura storica per immobile

Situazione degli atti informatizzati dall'impianto meccanografico al 21/06/2018

Data: 21/06/2018 - Ora: 10.22.37 Segue

Visura n.: T88737 Pag: 1

<b>Dati della richiesta</b>	<b>Comune di ASCOLI PICENO ( Codice: A462)</b>
<b>Catasto Fabbricati</b>	<b>Provincia di ASCOLI PICENO</b> <b>Foglio: 78 Particella: 44 Sub.: 13</b>

### INTESTATI

1	CENTRO COSTRUZIONI S.R.L. con sede in ASCOLI PICENO	01700580440*	(1) Proprieta' per 18/36
2	MARINI Anna nata a ASCOLI PICENO il 07/06/1954	MIRNNNA54H47A462H*	(1) Proprieta' per 9/36
3	MARINI Maria nata a ASCOLI PICENO il 30/04/1949	MRNMRA49D70A462Y*	(1) Proprieta' per 9/36

### Unità immobiliare dal 09/11/2015

N.	DATI IDENTIFICATIVI						DATI DI CLASSAMENTO			DATI DERIVANTI DA		
	Sezione Urbana	Foglio	Particella	Sub	Zona Cens.	Micro Zona	Categoria	Classe	Consistenza		Superficie Catastale	Rendita
1		78	44	13	1		C/2	1	13 m²	Totale: 22 m²	Euro 39,61	Variazione del 09/11/2015 - Inserimento in visura dei dati di superficie.
Indirizzo: VIALE INDIPENDENZA n. 38 piano: T;												
Annotazioni: classamento e rendita non rettificati entro dodici mesi dalla data di iscrizione in atti della dichiarazione (D.M. 701/94)												

### Situazione dell'unità immobiliare dal 20/03/2014

N.	DATI IDENTIFICATIVI						DATI DI CLASSAMENTO			DATI DERIVANTI DA		
	Sezione Urbana	Foglio	Particella	Sub	Zona Cens.	Micro Zona	Categoria	Classe	Consistenza		Superficie Catastale	Rendita
1		78	44	13	1		C/2	1	13 m²		Euro 39,61	VARIAZIONE NEL CLASSAMENTO del 20/03/2014 protocollo n. AP0028496 in atti dal 20/03/2014 VARIAZIONE DI CLASSAMENTO (n. 3220.1/2014)
Indirizzo: VIALE INDIPENDENZA n. 38 piano: T;												
Annotazioni: classamento e rendita non rettificati entro dodici mesi dalla data di iscrizione in atti della dichiarazione (D.M. 701/94)												



Direzione Provinciale di Ascoli Piceno  
Ufficio Provinciale - Territorio  
Servizi Catastali

## Visura storica per immobile

Data: 21/06/2018 - Ora: 10.22.52 Segue

Visura n.: T88904 Pag: 1

Situazione degli atti informatizzati dall'impianto meccanografico al 21/06/2018

<b>Dati della richiesta</b>	<b>Comune di ASCOLI PICENO ( Codice: A462)</b>	
<b>Catasto Fabbricati</b>	<b>Provincia di ASCOLI PICENO</b> <b>Foglio: 78 Particella: 44 Sub.: 14</b>	

### INTESTATI

1	CENTRO COSTRUZIONI S.R.L. con sede in ASCOLI PICENO	01700580440*	(1) Proprieta' per 18/36
2	MARINI Anna nata a ASCOLI PICENO il 07/06/1954	MRNNNA54H47A462H*	(1) Proprieta' per 9/36
3	MARINI Maria nata a ASCOLI PICENO il 30/04/1949	MRNMRA49D70A462Y*	(1) Proprieta' per 9/36

### Unità immobiliare dal 20/03/2013

N.	DATI IDENTIFICATIVI						DATI DI CLASSAMENTO			DATI DERIVANTI DA		
	Sezione Urbana	Foglio	Particella	Sub	Zona Cens.	Micro Zona	Categoria	Classe	Consistenza		Superficie Catastale	Rendita
1	Urbana	78	44	14	1		area urbana		39 m <sup>2</sup>			DIVISIONE del 20/03/2013 protocollo n. AP0031705 in atti dal 20/03/2013 DIVISIONE (n. 5152.1/2013)
<b>Indirizzo</b>											VIALE INDIPENDENZA n. 38 piano: T;	

### Situazione degli intestati dal 20/03/2013

N.	DATI IDENTIFICATIVI						DATI DI CLASSAMENTO			DATI DERIVANTI DA			
	Sezione Urbana	Foglio	Particella	Sub	Zona Cens.	Micro Zona	Categoria	Classe	Consistenza		Superficie Catastale	Rendita	
1	CENTRO COSTRUZIONI S.R.L. con sede in ASCOLI PICENO	DATI ANAGRAFICI											DIRITTI E ONERI REALI
2	MARINI Anna nata a ASCOLI PICENO il 07/06/1954	DATI ANAGRAFICI											(1) Proprieta' per 18/36
3	MARINI Maria nata a ASCOLI PICENO il 30/04/1949	DATI ANAGRAFICI											(1) Proprieta' per 9/36
<b>DATI DERIVANTI DA</b>											DIVISIONE del 20/03/2013 protocollo n. AP0031705 in atti dal 20/03/2013 Registrazione: DIVISIONE (n. 5152.1/2013)		

### Situazione dell'unità immobiliare che ha originato il precedente dal 23/02/1995

N.	DATI IDENTIFICATIVI						DATI DI CLASSAMENTO			DATI DERIVANTI DA		
	Sezione Urbana	Foglio	Particella	Sub	Zona Cens.	Micro Zona	Categoria	Classe	Consistenza		Superficie Catastale	Rendita
1	Urbana	78	44	8	1		C/2	1	13 m <sup>2</sup>			VARIAZIONE del 23/02/1995 in atti dal 24/05/1999 CLASSAMENTO (n. 523.2/1995)
<b>Indirizzo</b>											VIALE INDIPENDENZA n. 38 piano: T;	
<b>Notifica</b>											Partita 1022787 Mod.58 15622	





Direzione Provinciale di Ascoli Piceno  
Ufficio Provinciale - Territorio  
Servizi Catastali

## Visura storica per immobile

Situazione degli atti informatizzati dall'impianto meccanografico al 21/06/2018

Data: 21/06/2018 - Ora: 10.23.09 Segue  
Visura n.: T89114 Pag: 1

<b>Dati della richiesta</b>	Comune di ASCOLI PICENO ( Codice: A462) Provincia di ASCOLI PICENO
<b>Catasto Fabbricati</b>	Foglio: 78 Particella: 44 Sub.: 15

### INTESTATO

1	MARINI Anna nata a ASCOLI PICENO il 07/06/1954	MRNNNA54H47A462H*	(1) Proprieta'
---	--	-------------------	----------------

### Unità immobiliare dal 09/11/2015


N.	DATI IDENTIFICATIVI					DATI DI CLASSAMENTO			DATI DERIVANTI DA			
	Sezione Urbana	Foglio	Particella	Sub	Zona Cens.	Micro Zona	Categoria	Classe		Consistenza	Superficie Catastale	Rendita
1		78	44	15	1		C/2	3	40 m <sup>2</sup>	Totale: 82 m <sup>2</sup>	Euro 169,40	Variazione del 09/11/2015 - Inserimento in visura dei dati di superficie.
<b>Indirizzo</b> VIALE INDIPENDENZA n. 38 piano: S1; <b>Annotazioni</b> Classamento e rendita validati (D.M. 701/94)												

### Situazione dell'unità immobiliare dal 08/10/2014

N.	DATI IDENTIFICATIVI					DATI DI CLASSAMENTO			DATI DERIVANTI DA			
	Sezione Urbana	Foglio	Particella	Sub	Zona Cens.	Micro Zona	Categoria	Classe		Consistenza	Superficie Catastale	Rendita
1		78	44	15	1		C/2	3	40 m <sup>2</sup>		Euro 169,40	VARIAZIONE NEL CLASSAMENTO del 08/10/2014 protocollo n. AP0108400 in atti dal 08/10/2014 VARIAZIONE DI CLASSAMENTO (n. 29514.1/2014)
<b>Indirizzo</b> , VIALE INDIPENDENZA n. 38 piano: S1; <b>Annotazioni</b> Classamento e rendita validati (D.M. 701/94)												

### Situazione dell'unità immobiliare dal 18/02/2014

N.	DATI IDENTIFICATIVI					DATI DI CLASSAMENTO			DATI DERIVANTI DA			
	Sezione Urbana	Foglio	Particella	Sub	Zona Cens.	Micro Zona	Categoria	Classe		Consistenza	Superficie Catastale	Rendita
1		78	44	15	1		C/2	3	40 m <sup>2</sup>		Euro 169,40	FRAZIONAMENTO E FUSIONE del 18/02/2014 protocollo n. AP0017039 in atti dal 18/02/2014 FRAZIONAMENTO E FUSIONE (n. 1793.1/2014)
<b>Indirizzo</b> , VIALE INDIPENDENZA n. 38 piano: S1;												



Direzione Provinciale di Ascoli Piceno  
Ufficio Provinciale - Territorio  
Servizi Catastali

## Visura storica per immobile

Situazione degli atti informatizzati dall'impianto meccanografico al 21/06/2018

Data: 21/06/2018 - Ora: 10.23.29 Segue

Visura n.: T89346 Pag: 1

<b>Dati della richiesta</b>	Comune di ASCOLI PICENO ( Codice: A462)
<b>Catasto Fabbricati</b>	Provincia di ASCOLI PICENO Foglio: 78 Particella: 44 Sub.: 16

### INTESTATO


I	MARINI Anna nata a ASCOLI PICENO il 07/06/1954	MRNNNA54H47A462H*	(1) Proprieta'
---	--	-------------------	----------------

### Unità immobiliare dal 09/11/2015

N.	DATI IDENTIFICATIVI				DATI DI CLASSAMENTO				DATI DERIVANTI DA			
	Sezione Urbana	Foglio	Particella	Sub	Zona Cens.	Micro Zona	Categoria	Classe		Consistenza	Superficie Catastale	Rendita
I		78	44	16	1		A/3	3	6 vani	Totale: 140 m <sup>2</sup> Totale escluse aree scoperte*: 136 m <sup>2</sup>	Euro 340,86	Variazione del 09/11/2015 - Inserimento in visura dei dati di superficie.
Indirizzo: VIALE INDIPENDENZA n. 38 piano: T-1;												
Annotazioni: Classamento e rendita validati (D.M. 701/94)												

### Situazione dell'unità immobiliare dal 08/10/2014

N.	DATI IDENTIFICATIVI				DATI DI CLASSAMENTO				DATI DERIVANTI DA			
	Sezione Urbana	Foglio	Particella	Sub	Zona Cens.	Micro Zona	Categoria	Classe		Consistenza	Superficie Catastale	Rendita
I		78	44	16	1		A/3	3	6 vani		Euro 340,86	VARIAZIONE NEL CLASSAMENTO del 08/10/2014 protocollo n. AP0108400 in atti del 08/10/2014 VARIAZIONE DI CLASSAMENTO (n. 29514.1/2014)
Indirizzo: VIALE INDIPENDENZA n. 38 piano: T-1;												
Annotazioni: Classamento e rendita validati (D.M. 701/94)												



Direzione Provinciale di Ascoli Piceno  
Ufficio Provinciale - Territorio  
Servizi Catastali

## Visura storica per immobile

Situazione degli atti informatizzati dall'impianto meccanografico al 21/06/2018

Data: 21/06/2018 - Ora: 10.17.31

Visura n.: T85152 Pag: 1

Segue

<b>Dati della richiesta</b>	<b>Comune di ASCOLI PICENO ( Codice: A462)</b>
<b>Catasto Terreni</b>	<b>Provincia di ASCOLI PICENO</b> <b>Foglio: 78 Particella: 43</b>

### INTESTATI

1	CENTRO COSTRUZIONI S.R.L. con sede in ASCOLI PICENO	01700580440*	(1) Proprieta' per 18/36
2	MARINI Anna nata a ASCOLI PICENO il 07/06/1954	MRNNNA54H47A462H*	(1) Proprieta' per 9/36
3	MARINI Maria nata a ASCOLI PICENO il 30/04/1949	MRNMRA49D70A462Y*	(1) Proprieta' per 9/36

### Situazione dell'Immobile dal 15/05/1995

N.	DATI IDENTIFICATIVI			DATI CLASSAMENTO				DATI DERIVANTI DA	
	Foglio	Particella	Sub Perz	Qualità Classe	Superficie(m²) ha are ca	Deduz	Reddito		
1	78	43	-	SEMIN ARBOR	38 10		Dominicale Euro 25,58 L. 49.530	Agrario Euro 22,63 L. 43.815	ISTRUMENTO (ATTO PUBBLICO) del 15/05/1995 in atti dal 03/04/1998 (n. 2485.3/1995)
Notifica				Partita	81782				

Sono stati inoltre variati i seguenti immobili:

- foglio 78 particella 561 - foglio 78 particella 587

### Situazione dell'Immobile dall'impianto meccanografico

N.	DATI IDENTIFICATIVI			DATI CLASSAMENTO				DATI DERIVANTI DA	
	Foglio	Particella	Sub Perz	Qualità Classe	Superficie(m²) ha are ca	Deduz	Reddito		
1	78	43	-	SEMIN ARBOR	38 10		Dominicale L. 49.530	Agrario L. 43.815	Impianto meccanografico del 01/06/1977
Notifica				Partita	1714				

L'intestazione alla data della richiesta deriva dai seguenti atti:

### Situazione degli intestati dal 25/05/2007


N.	DATI ANAGRAFICI		CODICE FISCALE	DIRITTI E ONERI REALI
1	CENTRO COSTRUZIONI S.R.L. con sede in ASCOLI PICENO	01700580440	01700580440	(1) Proprieta' per 18/36

**APRS – 2**

**PARTI IN TRASFORMAZIONE**

**Sub Ambito n. 5**





Direzione Provinciale di Ascoli Piceno  
Ufficio Provinciale - Territorio  
Servizi Catastali

## Visura storica per immobile

Situazione degli atti informatizzati dall'impianto meccanografico al 21/06/2018

Data: 21/06/2018 - Ora: 11.33.41 Segue

Visura n.: T136895 Pag: 1

<b>Dati della richiesta</b>	Comune di ASCOLI PICENO ( Codice: A462)
<b>Catasto Fabbricati</b>	Provincia di ASCOLI PICENO Foglio: 78 Particella: 413 Sub.: 1

### INTESTATO

I	PROGEL SPA con sede in ROMA	80020220583	(1) Proprieta' per 1/1
---	-----------------------------	-------------	------------------------

### Unità immobiliare dal 09/11/2015


N.	DATI IDENTIFICATIVI				DATI DI CLASSAMENTO				DATI DERIVANTI DA			
	Sezione Urbana	Foglio	Particella	Sub	Zona Cens.	Micro Zona	Categoria	Classe		Consistenza	Superficie Catastale	Rendita
I		78	413	I	I		C/3	8	54 m²	Totale: 63 m²	<b>Euro 343,03</b>	Variazione del 09/11/2015 - Inserimento in visura dei dati di superficie.
Indirizzo VIALE INDIPENDENZA n. 38/A piano: T.												
Annotazioni classamento e rendita non rettificati entro dodici mesi dalla data di iscrizione in atti della dichiarazione (D.M. 701/94)												

### Situazione dell'unità immobiliare dal 23/10/2010

N.	DATI IDENTIFICATIVI				DATI DI CLASSAMENTO				DATI DERIVANTI DA			
	Sezione Urbana	Foglio	Particella	Sub	Zona Cens.	Micro Zona	Categoria	Classe		Consistenza	Superficie Catastale	Rendita
I		78	413	I	I		C/3	8	54 m²		<b>Euro 343,03</b>	VARIAZIONE NEL CLASSAMENTO del 23/10/2010 protocollo n. AP0250110 in atti dal 23/10/2010 VARIAZIONE DI CLASSAMENTO (n. 11546.1/2010)
Indirizzo VIALE INDIPENDENZA n. 38/A piano: T.												
Annotazioni classamento e rendita non rettificati entro dodici mesi dalla data di iscrizione in atti della dichiarazione (D.M. 701/94)												

### Situazione dell'unità immobiliare dal 23/10/2009

N.	DATI IDENTIFICATIVI				DATI DI CLASSAMENTO				DATI DERIVANTI DA			
	Sezione Urbana	Foglio	Particella	Sub	Zona Cens.	Micro Zona	Categoria	Classe		Consistenza	Superficie Catastale	Rendita
I		78	413	I	I		C/3	8	54 m²		<b>Euro 343,03</b>	VARIAZIONE DELLA DESTINAZIONE del 23/10/2009 protocollo n. AP0243876 in atti dal 23/10/2009 C/6-C/3 (n. 15708.1/2009)
Indirizzo VIALE INDIPENDENZA n. 38/A piano: T.												



Direzione Provinciale di Ascoli Piceno  
Ufficio Provinciale - Territorio  
Servizi Catastali

Data: 21/06/2018 - Ora: 11.38.33 Segue

Visura n.: T140929 Pag: 1

## Visura storica per immobile

### Situazione degli atti informatizzati dall'impianto meccanografico al 21/06/2018

<b>Dati della richiesta</b>	<b>Comune di ASCOLI PICENO ( Codice: A462)</b>
	<b>Provincia di ASCOLI PICENO</b>
<b>Catasto Fabbricati</b>	<b>Foglio: 78 Particella: 576</b>

#### INTESTATI

1	AUTOMOBIL CLUB DI ASCOLI PICENO con sede in ASCOLI PICENO	01136161005	(11) Proprieta' per l'area
2	AUTOMOBIL CLUB D'ITALIA con sede in ROMA	00907501001	(11) Proprieta' per l'area
3	ENI S.P.A. con sede in ROMA	00484960588*	(1s) Proprieta' superficciaria per l/1

#### Unità immobiliare dal 25/09/2002

N.	DATI IDENTIFICATIVI				DATI DI CLASSAMENTO				DATI DERIVANTI DA			
	Sezione Urbana	Foglio	Particella	Sub	Zona Cens.	Micro Zona	Categoria	Classe		Consistenza	Superficie Catastale	Rendita
1		78	576		I		E/3				Euro 1.984,00	COSTITUZIONE del 25/09/2002 protocollo n. 146591 in atti dal 25/09/2002 COSTITUZIONE (n. 1753.1/2002)
Indirizzo: VIALE INDIPENDENZA piano: T;												
Annotazioni: classamento proposto e validato (D.M. 701/94)												

#### Situazione degli intestati dal 20/12/2002

N.	ENI S.P.A. con sede in ROMA	00484960588	(1s) Proprieta' superficciaria per l/1
<b>DATI DERIVANTI DA</b>			
		<b>DATI ANAGRAFICI</b>	<b>DIRITTI E ONERI REALI</b>
		ISTRUMENTO (ATTO PUBBLICO) del 20/12/2002 protocollo n. 00095881 Voltura in atti dal 10/06/2003 Repertorio n.: 66121 Rogante: NOT CASTELLINI Sede: ROMA	(1s) Proprieta' superficciaria per l/1
		Registrazione: Sede: ATTO DI FUSIONE PER INCORPORAZIONE (n. 4761.1/2003)	(11) Proprieta' per l'area

#### Situazione degli intestati dal 25/09/2002

N.	AUTOMOBIL CLUB DI ASCOLI PICENO con sede in ASCOLI PICENO	01136161005	(11) Proprieta' per l'area
2	AUTOMOBIL CLUB D'ITALIA con sede in ROMA	00907501001	(11) Proprieta' per l'area
3	AGIP PETROLI S.P.A. con sede in ROMA	01136161005	(1s) Proprieta' superficciaria per 1000/1000 PROPRIETARIO PER IL FABBRICATO fino al 20/12/2002
<b>DATI DERIVANTI DA</b>			
		<b>DATI ANAGRAFICI</b>	<b>DIRITTI E ONERI REALI</b>
		COSTITUZIONE del 25/09/2002 protocollo n. 146591 in atti dal 25/09/2002 Registrazione: COSTITUZIONE (n. 1753.1/2002)	(11) Proprieta' per l'area

Unità immobiliari n. 1



Direzione Provinciale di Ascoli Piceno  
Ufficio Provinciale - Territorio  
Servizi Catastali

## Visura storica per immobile

Situazione degli atti informatizzati dall'impianto meccanografico al 21/06/2018

Data: 21/06/2018 - Ora: 11.41.39 Segue

Visura n.: T143439 Pag: 1

<b>Dati della richiesta</b>	Comune di ASCOLI PICENO ( Codice: A462)
<b>Catasto Fabbricati</b>	Provincia di ASCOLI PICENO Foglio: 78 Particella: 48 Sub.: 1

### INTESTATO

1	PROGEL SPA con sede in ROMA	80020220583	(1) Proprieta' per l/1
---	-----------------------------	-------------	------------------------

### Unità immobiliare dal 13/07/2017

N.	DATI IDENTIFICATIVI					DATI DI CLASSAMENTO				DATI DERIVANTI DA		
	Sezione Urbana	Foglio	Particella	Sub	Zona Cens.	Micro Zona	Categoria	Classe	Consistenza		Superficie Catastale	Rendita
1		78	48	1	1		B/4	3	2530 m³	Totale: 695 m²	Euro 3.005,26	VARIAZIONE NEL CLASSAMENTO del 13/07/2017 protocollo n. AP0051159 in atti dal 13/07/2017 VARIAZIONE DI CLASSAMENTO (n. 6665.1/2017)
<b>Indirizzo</b> VIALE INDIPENDENZA SNC piano: S1-T-1;												
<b>Annotazioni</b> classamento e rendita non rettificati entro dodici mesi dalla data di iscrizione in atti della dichiarazione (D.M. 701/94)												

### Situazione dell'unità immobiliare dal 13/07/2016

N.	DATI IDENTIFICATIVI					DATI DI CLASSAMENTO				DATI DERIVANTI DA		
	Sezione Urbana	Foglio	Particella	Sub	Zona Cens.	Micro Zona	Categoria	Classe	Consistenza		Superficie Catastale	Rendita
1		78	48	1	1		B/4	3	2530 m³	Totale: 695 m²	Euro 3.005,26	DIVERSA DISTRIBUZIONE DEGLI SPAZI INTERNI del 13/07/2016 protocollo n. AP0061813 in atti dal 13/07/2016 DIVERSA DISTRIBUZIONE DEGLI SPAZI INTERNI (n. 14751.1/2016)
<b>Indirizzo</b> , VIALE INDIPENDENZA SNC piano: S1-T-1;												
<b>Annotazioni</b> classamento e rendita proposti (D.M. 701/94)												



Direzione Provinciale di Ascoli Piceno  
Ufficio Provinciale - Territorio  
Servizi Catastali

## Visura storica per immobile

Situazione degli atti informatizzati dall'impianto meccanografico al 21/06/2018

Data: 21/06/2018 - Ora: 11.41.56 Segue

Visura n.: T143715 Pag: 1

<b>Dati della richiesta</b>	Comune di ASCOLI PICENO ( Codice: A462)	
<b>Catasto Fabbricati</b>	Provincia di ASCOLI PICENO	
	Foglio: 78 Particella: 48 Sub.: 2	

### INTESTATO

1	PROGEL SPA con sede in ROMA	80020220583	(1) Proprieta' per 1/1
---	-----------------------------	-------------	------------------------

### Unità immobiliare dal 09/11/2015

N.	DATI IDENTIFICATIVI				DATI DI CLASSAMENTO				DATI DERIVANTI DA			
	Sezione Urbana	Foglio	Particella	Sub	Zona Cens.	Micro Zona	Categoria	Classe		Consistenza	Superficie Catastale	Rendita
1		78	48	2	1		C/1	7	16 m <sup>2</sup>	Totale: 22 m <sup>2</sup>	Euro 314,83	Variazione del 09/11/2015 - Inserimento in visura dei dati di superficie.
Indirizzo				VIALE INDIPENDENZA piano: T;								
Notifica				Partita		7126		Mod.58		-		

### Situazione dell'unità immobiliare dal 01/01/1994

N.	DATI IDENTIFICATIVI				DATI DI CLASSAMENTO				DATI DERIVANTI DA			
	Sezione Urbana	Foglio	Particella	Sub	Zona Cens.	Micro Zona	Categoria	Classe		Consistenza	Superficie Catastale	Rendita
1		78	48	2	1		C/1	7	16 m <sup>2</sup>		Euro 314,83 L. 609,600	VARIAZIONE D'UFFICIO del 01/01/1994 in atti dal 16/02/1994 RETTIFICA ZONA CENSUARIA - ART.2 LEGGE DEL 24/3/93 N. 75 (n. 100000.1/1994)
Indirizzo				VIALE INDIPENDENZA piano: T;								
Notifica				Partita		7126		Mod.58		-		

### Situazione dell'unità immobiliare dal 01/01/1994

N.	DATI IDENTIFICATIVI				DATI DI CLASSAMENTO				DATI DERIVANTI DA			
	Sezione Urbana	Foglio	Particella	Sub	Zona Cens.	Micro Zona	Categoria	Classe		Consistenza	Superficie Catastale	Rendita
1		78	48	2	1		C/1	7	16 m <sup>2</sup>		Euro 314,83 L. 609,600	VARIAZIONE del 01/01/1994 VARIAZIONE DEL QUADRO TARIFFARIO
Indirizzo				VIALE INDIPENDENZA piano: T;								



Direzione Provinciale di Ascoli Piceno  
Ufficio Provinciale - Territorio  
Servizi Catastali

# Visura storica per immobile

Situazione degli atti informatizzati dall'impianto meccanografico al 21/06/2018

Data: 21/06/2018 - Ora: 11.42.17 Segue

Visura n.: T143956 Pag: 1

<b>Dati della richiesta</b>	Comune di ASCOLI PICENO ( Codice: A462)
<b>Catasto Fabbricati</b>	Provincia di ASCOLI PICENO Foglio: 78 Particella: 48 Sub.: 3

## INTESTATO

1	PROGEL SPA con sede in ROMA	80020220583	(1) Proprietà per 1/1
---	-----------------------------	-------------	-----------------------

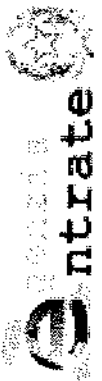
### Unità immobiliare dal 09/11/2015

N.	DATI IDENTIFICATIVI						DATI DI CLASSAMENTO				DATI DERIVANTI DA	
	Sezione Urbana	Foglio	Particella	Sub	Zona Cens.	Micro Zona	Categoria	Classe	Consistenza	Superficie Catastale		Rendita
1		78	48	3	1		A/3	2	4 vani	Totale: 58 m <sup>2</sup> Totale escluse aree scoperte*: 58 m <sup>2</sup>	Euro 192,33	Variazione del 09/11/2015 - Inserimento in visura dei dati di superficie.
Indirizzo												
Notifica												
VIALE INDIPENDENZA piano: S1;							Partita	7126	Mod.58		-	

### Situazione dell'unità immobiliare dal 01/01/1994

N.	DATI IDENTIFICATIVI						DATI DI CLASSAMENTO				DATI DERIVANTI DA	
	Sezione Urbana	Foglio	Particella	Sub	Zona Cens.	Micro Zona	Categoria	Classe	Consistenza	Superficie Catastale		Rendita
1		78	48	3	1		A/3	2	4 vani		Euro 192,33 L. 372.400	VARIAZIONE DUFFICIO del 01/01/1994 in atti dal 16/02/1994 RETTIFICA ZONA CENSUARIA - ART.2 LEGGE DEL 24/3/93 N. 75 (n. 100000.1/1994)
Indirizzo												
Notifica												
VIALE INDIPENDENZA piano: S1;							Partita	7126	Mod.58		-	





Direzione Provinciale di Ascoli Piceno  
Ufficio Provinciale - Territorio  
Servizi Catastali

## Visura storica per immobile

Data: 21/06/2018 - Ora: 11.42.33 Segue

Visura n.: T144132 Pag: 1

Situazione degli atti informatizzati dall'impianto meccanografico al 21/06/2018

<b>Dati della richiesta</b>	<b>Comune di ASCOLI PICENO ( Codice: A462)</b>
<b>Catasto Fabbricati</b>	<b>Provincia di ASCOLI PICENO</b> <b>Foglio: 78 Particella: 48 Sub.: 4</b>

### INTESTATO

1	PROGEL SPA con sede in ROMA	80020220583	(1) Proprietà per 1/1
---	-----------------------------	-------------	-----------------------

### Unità immobiliare dal 13/06/2016

N.	DATI IDENTIFICATIVI					DATI DI CLASSAMENTO			DATI DERIVANTI DA			
	Sezione Urbana	Foglio	Particella	Sub	Zona Cens.	Micro Zona	Categoria	Classe		Consistenza	Superficie Catastale	Rendita
1		78	48	4	1		C/6	9	217 m <sup>2</sup>	Totale: 245 m <sup>2</sup>	Euro 1.143,13	VARIAZIONE del 13/06/2016 protocollo n. AP0052739 in atti dal 13/06/2016 AGGIORNAMENTO PLANIMETRICO (n. 13365.1/2016)

Indirizzo: VIALE INDIPENDENZA piano: S1;

Annotazioni: di studio: correzione su dati identificativi e metri del protocollo di presentazione planimetrica n.830/1963

### Situazione dell'unità immobiliare dal 09/11/2015

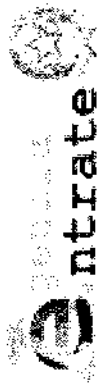
N.	DATI IDENTIFICATIVI					DATI DI CLASSAMENTO			DATI DERIVANTI DA			
	Sezione Urbana	Foglio	Particella	Sub	Zona Cens.	Micro Zona	Categoria	Classe		Consistenza	Superficie Catastale	Rendita
1		78	48	4	1		C/6	9	217 m <sup>2</sup>	Totale: 263 m <sup>2</sup>	Euro 1.143,13	Variazione del 09/11/2015 - Inserimento in visura dei dati di superficie.

Indirizzo: VIALE INDIPENDENZA piano: S1;

Notifica	Partita	7126	Mod.58
----------	---------	------	--------

**APRS – 2**

**PARTI IN CONSERVAZIONE**



Direzione Provinciale di Ascoli Piceno  
Ufficio Provinciale - Territorio  
Servizi Catastali

Data: 14/06/2018 - Ora: 16.18.40

Segue

## Visura storica per immobile

Visura n.: T284963 Pag: 1

Situazione degli atti informatizzati dall'impianto meccanografico al 14/06/2018

<b>Dati della richiesta</b>	Comune di ASCOLI PICENO ( Codice: A462) Provincia di ASCOLI PICENO Foglio: 78 Particella: 726
<b>Catasto Terreni</b>	

### INTESTATI

1	COMUNE DI ASCOLI PICENO con sede in ASCOLI PICENO	00229010442*	(1) Proprieta' per 2264/10000
2	PROVINCIA DI ASCOLI PICENO con sede in ASCOLI PICENO	01116550441*	(1) Proprieta' per 967/1250

### Situazione dell'immobile dal 10/04/2012

N.	DATI IDENTIFICATIVI		Porz	Qualità Classe	DATI CLASSAMENTO			DATI DERIVANTI DA		
	Foglio	Particella			Sub	Superficie(m²)	Deduz		Reddito	
1	78	726	-	TERR N FORM	ha are ca	34	60	Dominicale	Agrario	VARIAZIONE D'UFFICIO del 10/04/2012 protocollo n. AP0058223 in atti dal 10/04/2012 T. F. N. 51058/12 (n. 51058.1/2012)
Notifica		Partita								
Annotazioni		di studio: f.m.- atto di aggiornamento non conforme all'articolo 1, comma 8, del d.m.f. n. 701/94, lettera d'incarico prof. n. 56204/12								

### Situazione dell'immobile dal 04/04/2012

N.	DATI IDENTIFICATIVI		Porz	Qualità Classe	DATI CLASSAMENTO			DATI DERIVANTI DA		
	Foglio	Particella			Sub	Superficie(m²)	Deduz		Reddito	
1	78	726	-	TERR N FORM	ha are ca	34	60	Dominicale	Agrario	FRAZIONAMENTO del 04/04/2012 protocollo n. AP0051058 in atti dal 04/04/2012 presentato il 28/03/2012 (n. 51058.1/2012)
Notifica		Partita								

Nella variazione sono stati soppressi i seguenti immobili:


- foglio 78 particella 670

Sono stati inoltre variati i seguenti immobili:

- foglio 78 particella 8 - foglio 78 particella 725 - foglio 78 particella 727 - foglio 78 particella 42 - foglio 78 particella 728

**L' intestazione alla data della richiesta deriva dai seguenti atti:**





**Entrate**

Direzione Provinciale di Ascoli Piceno  
Ufficio Provinciale - Territorio  
Servizi Catastali

Data: 19/06/2018 - Ora: 09.23.15

Segue

Visura n.: T51498 Pag: 1

# Visura storica per immobile

## Situazione degli atti informatizzati dall'impianto meccanografico al 19/06/2018

<b>Dati della richiesta</b>	<b>Comune di ASCOLI PICENO ( Codice: A462)</b>
<b>Catasto Terreni</b>	<b>Provincia di ASCOLI PICENO</b> <b>Foglio: 78 Particella: 750</b>

### INTESTATO

I	BACHETTI Gianfranco nato a ASCOLI PICENO il 08/08/1938	BCHGFR38M08A462X*	(I) Proprieta' per 1/1
---	--	-------------------	------------------------

### Situazione dell'Immobile dal 10/06/2014


N.	DATI IDENTIFICATIVI				DATI CLASSAMENTO				DATI DERIVANTI DA
	Foglio	Particella	Sub	Porz	Qualità Classe	Superficie(m²) ha are ca	Deduz	Reddito	
1	78	750	-	-	AREA URBANA	00 30		Dominicale Agrario	VARIAZIONE D'UFFICIO del 10/06/2014 protocollo n. AP0065203 in atti dal 10/06/2014 ISTANZA N. 65168/2014. ATTRIBUZIONE DITTA ALLA CORTE (n. 1799. I/2014)
<b>Notifica</b> di immobile: atto di aggiornamento non conforme all'art. 1, comma 8, d.m. n. 701/94 <b>Partita</b>									

### Accessorio comune ad ente rurale ed urbano dal 08/04/2014

N.	DATI IDENTIFICATIVI				DATI CLASSAMENTO				DATI DERIVANTI DA
	Foglio	Particella	Sub	Porz	Qualità Classe	Superficie(m²) ha are ca	Deduz	Reddito	
1	78	750	-	-	CORTE	00 30		Dominicale Agrario	VARIAZIONE D'UFFICIO del 08/04/2014 protocollo n. AP0034750 in atti dal 08/04/2014 F. M. TIPO DI FRAZ. N.32965/14-LETTERA N.3154/14 (n. 1039. I/2014)
<b>Notifica</b> di stadio: f.m. atto di aggiornamento non conforme all'art. 1, comma 8, del d.m. n. 701/94; di immobile: atto di aggiornamento non conforme all'art. 1, comma 8, d.m. n. 701/94 <b>Partita</b>									

Sono stati inoltre variati i seguenti immobili:

- foglio 78 particella 749



Direzione Provinciale di Ascoli Piceno  
Ufficio Provinciale - Territorio  
Servizi Catastali

## Visura storica per immobile

Situazione degli atti informatizzati dall'impianto meccanografico al 19/06/2018

Data: 19/06/2018 - Ora: 08.09.41

Visura n.: T26195 Pag: 1

Segue

<b>Dati della richiesta</b>	<b>Comune di ASCOLI PICENO ( Codice: A462)</b>	
<b>Catasto Terreni</b>	<b>Provincia di ASCOLI PICENO</b>	
	<b>Foglio: 78 Particella: 749</b>	

### Accessorio comune ad ente rurale ed urbano dal 08/04/2014

N.	DATI IDENTIFICATIVI			Porz	Qualità Classe	DATI CLASSAMENTO			DATI DERIVANTI DA	
	Foglio	Particella	Sub			Superficie(m²)	Deduz	Reddito		Dominicale
1	78	749		-	CORTE	ha are ca	09	70		VARIAZIONE D'UFFICIO del 08/04/2014 protocollo n. AP0034750 in atti dal 08/04/2014 F. M. TIPO DI FRAZ. N.32965/14-LETTERA N.33154/14 (n. 1039. I/2014)
<b>Notifica</b>						<b>Partita</b>		2		
<b>Annotazioni</b>										
di studio: f.m. atto di aggiornamento non conforme all'art. 1, comma 8, del d.m.f. 701/94; di immobile: atto di aggiornamento non conforme all'art. 1, comma 8, d.m. n. 701/94										

Sono stati inoltre variati i seguenti immobili:

- foglio 78 particella 750

### Accessorio comune ad ente rurale ed urbano dal 02/04/2014


N.	DATI IDENTIFICATIVI			Porz	Qualità Classe	DATI CLASSAMENTO			DATI DERIVANTI DA	
	Foglio	Particella	Sub			Superficie(m²)	Deduz	Reddito		Dominicale
1	78	749		-	CORTE	ha are ca	09	70		FRAZIONAMENTO del 02/04/2014 protocollo n. AP0032965 in atti dal 02/04/2014 presentato il 02/04/2014 (n. 32965. I/2014)
<b>Notifica</b>						<b>Partita</b>		2		
<b>Annotazioni</b>										
di immobile: atto di aggiornamento non conforme all'art. 1, comma 8, d.m. n. 701/94										

Nella variazione sono stati soppressi i seguenti immobili:

- foglio 78 particella 37

Sono stati inoltre variati i seguenti immobili:

- foglio 78 particella 750



Direzione Provinciale di Ascoli Piceno  
Ufficio Provinciale - Territorio  
Servizi Catastali

## Visura storica per immobile

Situazione degli atti informatizzati dall'impianto meccanografico al 14/06/2018

Data: 14/06/2018 - Ora: 16.52.02 Segue  
Visura n.: T304498 Pag: 1

<b>Dati della richiesta</b>	Comune di ASCOLI PICENO ( Codice: A462)
<b>Catasto Fabbricati</b>	Provincia di ASCOLI PICENO Foglio: 78 Particella: 41 Sub.: 1

### INTESTATO

1	CALCAGNI Teresa nata a ASCOLI PICENO il 21/08/1925	CLCTRS25M61A462Q*	(1) Proprieta per 1000/1000
---	--	-------------------	-----------------------------

### Unità immobiliare dal 13/12/1988

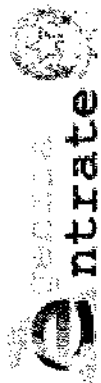
N.	DATI IDENTIFICATIVI				DATI DI CLASSAMENTO				DATI DERIVANTI DA		
	Sezione Urbana	Foglio	Particella	Sub	Zona Cens.	Micro Zona	Categoria	Classe		Consistenza	Superficie Catastale
1		78	41	1	1		C/2	6	22 m²	Catastale	Euro 147,71 L. 286.000
Indirizzo: VIALE INDIPENDENZA n. 30 piano: T.											
Notifica: -											
Annotazioni: -											
Partita: 409 Mod.58 21087											

### Situazione dell'unità immobiliare dal 01/01/1994

N.	DATI IDENTIFICATIVI				DATI DI CLASSAMENTO				DATI DERIVANTI DA		
	Sezione Urbana	Foglio	Particella	Sub	Zona Cens.	Micro Zona	Categoria	Classe		Consistenza	Superficie Catastale
1		78	41	1	1		C/2	6	22 m²	Catastale	L. 286.000
Indirizzo: VIALE INDIPENDENZA n. 30 piano: T.											
Notifica: -											
Annotazioni: -											
Partita: 409 Mod.58 -											

### Situazione dell'unità immobiliare dal 19/04/1988

N.	DATI IDENTIFICATIVI				DATI DI CLASSAMENTO				DATI DERIVANTI DA		
	Sezione Urbana	Foglio	Particella	Sub	Zona Cens.	Micro Zona	Categoria	Classe		Consistenza	Superficie Catastale
1		78	41	1	1		C/2	6	22 m²	Catastale	L. 399
Indirizzo: VIALE INDIPENDENZA n. 30 piano: T.											
Notifica: -											
Annotazioni: -											
Partita: 409 Mod.58 -											



Direzione Provinciale di Ascoli Piceno  
Ufficio Provinciale - Territorio  
Servizi Catastali

Data: 14/06/2018 - Ora: 16.56.08 Segue

Visura n.: T306950 Pag.: 1

## Visura storica per immobile

### Situazione degli atti informatizzati dall'impianto meccanografico al 14/06/2018

<b>Dati della richiesta</b>	<b>Comune di ASCOLI PICENO ( Codice: A462)</b>
	<b>Provincia di ASCOLI PICENO</b>
<b>Catasto Fabbricati</b>	<b>Foglio: 78 Particella: 41 Sub.: 3</b>

#### INTESTATI

1	CALCAGNI Teresa nata a ASCOLI PICENO il 21/08/1925	CLCTRS25M61A462Q*	(8) Usufrutto per 10/20
2	CIARROCCHI Maria Gabriella nata a ASCOLI PICENO il 24/08/1960	CRRMGB60M64A462W*	(1) Proprieta'

#### Unità immobiliare dal 18/12/1991


N.	DATI IDENTIFICATIVI						DATI DI CLASSAMENTO				DATI DERIVANTI DA	
	Sezione Urbana	Foglio	Particella	Sub	Zona Cens.	Micro Zona	Categoria	Classe	Consistenza	Superficie Catastale		Rendita
1		78	41	3	1		A/4	3	3,5 vani	Totale: 89 m <sup>2</sup> Totale escluse aree scoperte** : 88 m <sup>2</sup>	Euro 116,77 L. 226.100	VARIAZIONE del 18/12/1991 in atti dal 20/01/2000 RIFACIMENTO PLANIMETRIE ERRATE - FERRATA REGISTRAZIONE (n. 4801.2/1991)
<b>Indirizzo</b>												
VIALE INDIPENDENZA n. 32 piano: S1-T;												
<b>Notifica</b>												
2:2080											Mod.58	21087

#### Situazione dell'unità immobiliare dal 19/04/1988

N.	DATI IDENTIFICATIVI						DATI DI CLASSAMENTO				DATI DERIVANTI DA	
	Sezione Urbana	Foglio	Particella	Sub	Zona Cens.	Micro Zona	Categoria	Classe	Consistenza	Superficie Catastale		Rendita
1		78	41	3	1		A/4	3	3 vani	Catastale	L. 384	VARIAZIONE del 19/04/1988 in atti dal 05/02/1999 CLASSAMENTO (n. 1391.1/1988)
<b>Indirizzo</b>												
VIALE INDIPENDENZA n. 32 piano: S1-T;												
<b>Notifica</b>												
											Mod.58	21087

#### Situazione dell'unità immobiliare dal 18/12/1991

N.	DATI IDENTIFICATIVI						DATI DI CLASSAMENTO				DATI DERIVANTI DA	
	Sezione Urbana	Foglio	Particella	Sub	Zona Cens.	Micro Zona	Categoria	Classe	Consistenza	Superficie Catastale		Rendita
1		78	41	3	1		A/4	3	3,5 vani	Catastale	L. 448	VARIAZIONE del 18/12/1991 in atti dal 22/06/1998 CLASSAMENTO (n. 4801.1/1991)
<b>Indirizzo</b>												
VIALE INDIPENDENZA n. 32 piano: S1-T;												



Direzione Provinciale di Ascoli Piceno  
Ufficio Provinciale - Territorio  
Servizi Catastali

## Visura storica per immobile

Situazione degli atti informatizzati dall'impianto meccanografico al 14/06/2018

Data: 14/06/2018 - Ora: 17.01.31 Segue

Visura n.: T310412 Pag: 1

<b>Dati della richiesta</b>	Comune di ASCOLI PICENO ( Codice: A462)
<b>Catasto Fabbricati</b>	Provincia di ASCOLI PICENO Foglio: 78 Particella: 41 Sub.: 5

### INTESTATO

1	CALCAGNI Teresa nata a ASCOLI PICENO il 21/08/1925	CLCTRS25M61A462Q*	(1) Proprietà per 1000/1000
---	--	-------------------	-----------------------------

### Unità immobiliare dal 13/12/1988

N.	DATI IDENTIFICATIVI					DATI DI CLASSAMENTO				DATI DERIVANTI DA	
	Sezione Urbana	Foglio	Particella	Sub	Zona Cens.	Micro Zona	Categoria	Classe	Consistenza		Superficie Catastale
1		78	41	5	1		C/2	7	21 m²		Euro 164,85 L. 319.200
Indirizzo: VIALE INDIPENDENZA n. 32A piano: T;											
Notifica: da verificare											
Annotazioni: Mod.58 409 Partita 21087											

### Situazione dell'unità immobiliare dal 01/01/1994

N.	DATI IDENTIFICATIVI					DATI DI CLASSAMENTO				DATI DERIVANTI DA	
	Sezione Urbana	Foglio	Particella	Sub	Zona Cens.	Micro Zona	Categoria	Classe	Consistenza		Superficie Catastale
1		78	41	5	1		C/2	7	21 m²		L. 319.200
Indirizzo: VIALE INDIPENDENZA n. 32A piano: T;											
Notifica: da verificare											
Annotazioni: Mod.58 409 Partita											

### Situazione dell'unità immobiliare dal 19/04/1988

N.	DATI IDENTIFICATIVI					DATI DI CLASSAMENTO				DATI DERIVANTI DA	
	Sezione Urbana	Foglio	Particella	Sub	Zona Cens.	Micro Zona	Categoria	Classe	Consistenza		Superficie Catastale
1		78	41	5	1		C/2	7	21 m²		L. 462
Indirizzo: VIALE INDIPENDENZA n. 32A piano: T;											
Annotazioni: Mod.58 409 Partita											



Direzione Provinciale di Ascoli Piceno  
Ufficio Provinciale - Territorio  
Servizi Catastali

## Visura storica per immobile

Situazione degli atti informatizzati dall'impianto meccanografico al 19/06/2018

Data: 19/06/2018 - Ora: 11.32.19 Segue

Visura n.: T140135 Pag: 1

Dati della richiesta	Comune di ASCOLI PICENO ( Codice: A462)
Catasto Fabbricati	Provincia di ASCOLI PICENO Foglio: 78 Particella: 11 Sub.: 6

### INTESTATI

1	ARMILLEI Laura nata a ASCOLI PICENO il 28/05/1979	RMLLRA79E68A462T*	(1) Proprieta' per 1/2 in regime di comunione dei beni con CICCONI STEFANO
2	CICCONI Stefano nato a ASCOLI PICENO il 06/01/1983	CCCCSFN83A06A462K*	(1) Proprieta' per 1/2 in regime di comunione dei beni con ARMILLEI LAURA

### Unità immobiliare dal 03/01/2018

N.	DATI IDENTIFICATIVI					DATI DI CLASSAMENTO				DATI DERIVANTI DA		
	Sezione Urbana	Foglio	Particella	Sub	Zona Cens.	Micro Zona	Categoria	Classe	Consistenza		Superficie Catastale	Rendita
1		78	11	6	1		A/2	3	7 vani	Totale: 156 m <sup>2</sup> Totale escluse aree scoperte** : 153 m <sup>2</sup>	Euro 506,13	VARIAZIONE NEL CLASSAMENTO del 03/01/2018 protocollo n. AP0000338 in atti dal 03/01/2018 VARIAZIONE DI CLASSAMENTO (n. 41.1/2018)
Indirizzo VIA PADOVA n. 9 piano: T-1;												
Annotazioni classamento e rendita non rettificati entro dodici mesi dalla data di iscrizione in atti della dichiarazione (D.M. 701/94)												

### Situazione dell'unità immobiliare dal 03/01/2017

N.	DATI IDENTIFICATIVI					DATI DI CLASSAMENTO				DATI DERIVANTI DA		
	Sezione Urbana	Foglio	Particella	Sub	Zona Cens.	Micro Zona	Categoria	Classe	Consistenza		Superficie Catastale	Rendita
1		78	11	6	1		A/2	3	7 vani	Totale: 156 m <sup>2</sup> Totale escluse aree scoperte** : 153 m <sup>2</sup>	Euro 506,13	VARIAZIONE del 02/01/2017 protocollo n. AP0000143 in atti dal 03/01/2017 RISTRUTTURAZIONE- FRAZIONAMENTO E FUSIONE (n. 20.1/2017)
Indirizzo VIA PADOVA n. 9 piano: T-1;												
Annotazioni classamento e rendita proposti (D.M. 701/94)												



Direzione Provinciale di Ascoli Piceno  
Ufficio Provinciale - Territorio  
Servizi Catastali

## Visura storica per immobile

Situazione degli atti informatizzati dall'impianto meccanografico al 19/06/2018

Data: 19/06/2018 - Ora: 11.32.35 Segue

Visura n.: T140325 Pag: 1

<b>Dati della richiesta</b>	<b>Comune di ASCOLI PICENO ( Codice: A462)</b>	
<b>Catasto Fabbricati</b>	<b>Provincia di ASCOLI PICENO</b> <b>Foglio: 78 Particella: 11 Sub.: 7</b>	

### INTESTATI

1	ARMILLEI Laura nata a ASCOLI PICENO il 28/05/1979	RMLLRA79E68A462T*	(1) Proprieta' per 1/2 in regime di comunione dei beni con CICCONI STEFANO
2	CICCONI Stefano nato a ASCOLI PICENO il 06/01/1983	CCCSFN83A06A462K*	(1) Proprieta' per 1/2 in regime di comunione dei beni con ARMILLEI LAURA

### Unità immobiliare dal 03/01/2018

N.	DATI IDENTIFICATIVI				DATI DI CLASSAMENTO				DATI DERIVANTI DA			
	Sezione Urbana	Foglio	Particella	Sub	Zona Cens.	Micro Zona	Categoria	Classe		Consistenza	Superficie Catastale	Rendita
1		78	11	7	1		C/6	5	16 m <sup>2</sup>	Totale: 23 m <sup>2</sup>	Euro 44,62	VARIAZIONE NEL CLASSAMENTO del 03/01/2018 protocollo n. AP0000338 in atti dal 03/01/2018 VARIAZIONE DI CLASSAMENTO (n. 41.1/2018)
<b>Indirizzo</b> VIA PADOVA n. 7 piano: T;												
<b>Annotazioni</b> classamento e rendita non rettificati entro dodici mesi dalla data di iscrizione in atti della dichiarazione (D.M. 701/94)												

### Situazione dell'unità immobiliare dal 03/01/2017

N.	DATI IDENTIFICATIVI				DATI DI CLASSAMENTO				DATI DERIVANTI DA			
	Sezione Urbana	Foglio	Particella	Sub	Zona Cens.	Micro Zona	Categoria	Classe		Consistenza	Superficie Catastale	Rendita
1		78	11	7	1		C/6	5	16 m <sup>2</sup>	Totale: 23 m <sup>2</sup>	Euro 44,62	VARIAZIONE del 02/01/2017 protocollo n. AP0000143 in atti dal 03/01/2017 RISTRUTTURAZIONE- FRAZIONAMENTO E FUSIONE (n. 20.1/2017)
<b>Indirizzo</b> , VIA PADOVA n. 7 piano: T;												
<b>Annotazioni</b> classamento e rendita proposti (D.M. 701/94)												





Direzione Provinciale di Ascoli Piceno  
Ufficio Provinciale - Territorio  
Servizi Catastali

## Visura storica per immobile

Situazione degli atti informatizzati dall'impianto meccanografico al 14/06/2018

Data: 14/06/2018 - Ora: 16.48.09 Segue

Visura n.: T302224 Pag: 1

<b>Dati della richiesta</b>	Comune di ASCOLI PICENO ( Codice: A462)	
<b>Catasto Fabbricati</b>	Provincia di ASCOLI PICENO Foglio: 78 Particella: 613	

### INTESTATO

1	CALCAGNI Teresa nata a ASCOLI PICENO il 21/08/1925	CLCTRS25M61A462Q*	(1) Proprieta' per 1000/1000
---	--	-------------------	------------------------------

### Unità immobiliare dal 09/11/2015


N.	DATI IDENTIFICATIVI				DATI DI CLASSAMENTO				DATI DERIVANTI DA			
	Sezione Urbana	Foglio	Particella	Sub	Zona Cens.	Micro Zona	Categoria	Classe		Consistenza	Superficie Catastale	Rendita
1		78	41	7	1		A/3	4	14 vani	Totale: 377 m <sup>2</sup> Totale escluse aree scoperte** : 372 m <sup>2</sup>	Euro 939,95	Variazione del 09/11/2015 - Inserimento in visura dei dati di superficie.
Indirizzo												
VIALE INDIPENDENZA n. 32 piano: S1-T-1 scala: 2;												

### Situazione dell'unità immobiliare dal 20/09/2004

N.	DATI IDENTIFICATIVI				DATI DI CLASSAMENTO				DATI DERIVANTI DA			
	Sezione Urbana	Foglio	Particella	Sub	Zona Cens.	Micro Zona	Categoria	Classe		Consistenza	Superficie Catastale	Rendita
1		78	41	7	1		A/3	4	14 vani		Euro 939,95	Variazione del 20/09/2004 protocollo n. AP0140140 in atti dal 20/09/2004 VARIAZIONE PER MODIFICA IDENTIFICATIVO (n. 13109.1/2004)
Indirizzo												
VIALE INDIPENDENZA n. 32 piano: S1-T-1 scala: 2;												

### Situazione degli intestati dal 20/09/2004

N.	DATI ANAGRAFICI		CODICE FISCALE		DIRITTI E ONERI REALI	
1	CALCAGNI Teresa nata a ASCOLI PICENO il 21/08/1925		CLCTRS25M61A462Q*	(1) Proprieta' per 1000/1000		
DATI DERIVANTI DA						
del 20/09/2004 protocollo n. AP0140140 in atti dal 20/09/2004 Registrazione: VARIAZIONE PER MODIFICA IDENTIFICATIVO (n. 13109.1/2004)						



Direzione Provinciale di Ascoli Piceno  
Ufficio Provinciale - Territorio  
Servizi Catastali

## Visura storica per immobile

Situazione degli atti informatizzati dall'impianto meccanografico al 19/06/2018

Data: 19/06/2018 - Ora: 11.58.07 Segue  
Visura n.: T158082 Pag: 1

Dati della richiesta	Comune di ASCOLI PICENO ( Codice: A462)	
Catasto Fabbricati	Provincia di ASCOLI PICENO	
	Foglio: 78 Particella: 34 Sub.: 5	

INTESTATO

1	PULITI Paola nata a ASCOLI PICENO il 10/10/1963	PLTPLA63R50A462V*	(1) Proprietà per 1000/1000
---	---	-------------------	-----------------------------

### Unità immobiliare dal 09/11/2015


N.	DATI IDENTIFICATIVI				DATI DI CLASSAMENTO				DATI DERIVANTI DA		
	Sezione Urbana	Foglio	Particella	Sub	Zona Cens.	Micro Zona	Categoria	Classe		Consistenza	Superficie Catastale
1		78	34	5	I		C/I	6	25 m²	Totale: 29 m²	Euro 422,20
Indirizzo: VIALE INDIPENDENZA n. 22 n. 24 piano: T.											
Notifica: Mod.58 1015731 21105											

### Situazione dell'unità immobiliare dal 31/07/1996

N.	DATI IDENTIFICATIVI				DATI DI CLASSAMENTO				DATI DERIVANTI DA		
	Sezione Urbana	Foglio	Particella	Sub	Zona Cens.	Micro Zona	Categoria	Classe		Consistenza	Superficie Catastale
1		78	34	5	I		C/I	6	25 m²		Euro 422,20 L. 817,500
Indirizzo: VIALE INDIPENDENZA n. 22 n. 24 piano: T.											
Notifica: Mod.58 1015731 21105											

### Situazione dell'unità immobiliare dal 01/01/1994

N.	DATI IDENTIFICATIVI				DATI DI CLASSAMENTO				DATI DERIVANTI DA		
	Sezione Urbana	Foglio	Particella	Sub	Zona Cens.	Micro Zona	Categoria	Classe		Consistenza	Superficie Catastale
1		78	34	5	I		C/I	6	25 m²		L. 817,500
Indirizzo: VIALE INDIPENDENZA n. 22 n. 24 piano: T.											
VARIAZIONE D'UFFICIO del 01/01/1994 in atti dal 16/02/1994 RETTIFICA ZONA CENSUARIA - ART.2 LEGGE DEL 24/3/93 N. 75 (n. 100000.1/1994)											



Direzione Provinciale di Ascoli Piceno  
Ufficio Provinciale - Territorio  
Servizi Catastali

## Visura storica per immobile

Situazione degli atti informatizzati dall'impianto meccanografico al 19/06/2018

Data: 19/06/2018 - Ora: 12.07.20 Segue

Visura n.: T164515 Pag: 1

<b>Dati della richiesta</b>	Comune di ASCOLI PICENO ( Codice: A462)
<b>Catasto Fabbricati</b>	Provincia di ASCOLI PICENO Foglio: 78 Particella: 34 Sub.: 9

### INTESTATO

I	TEMPERA Cesare nato a ASCOLI PICENO il 07/06/1969	TMPCSR69H07A4621*	(1) Proprieta' per 1/1
---	---	-------------------	------------------------

### Unità immobiliare dal 12/06/2014

N.	DATI IDENTIFICATIVI						DATI DI CLASSAMENTO				DATI DERIVANTI DA		
	Sezione Urbana	Foglio	Particella	Sub	Zona Cens.	Micro Zona	Categoria	Classe	Consistenza	Superficie Catastale		Rendita	
I		78	34	9	I		C/1	5	92 m <sup>2</sup>	Totale: 96 m <sup>2</sup>	Euro 1.330,39	VARIAZIONE del 12/06/2014 protocollo n. AP0067654 in atti dal 12/06/2014 G. A. F. CODIFICA PIANO INCOERENTE (n. 18452.1/2014)	
Indirizzo											VIALE INDIPENDENZA n. 26 piano: T.		
Notifica											Partita	Mod.58	21105

### Situazione dell'unità immobiliare dal 08/08/1991

N.	DATI IDENTIFICATIVI						DATI DI CLASSAMENTO				DATI DERIVANTI DA		
	Sezione Urbana	Foglio	Particella	Sub	Zona Cens.	Micro Zona	Categoria	Classe	Consistenza	Superficie Catastale		Rendita	
I		78	34	9	I		C/1	5	92 m <sup>2</sup>		Euro 0,79 L. 1.527	ISTRUMENTO (ATTO PUBBLICO) del 08/08/1991 in atti dal 20/09/1999 (n. 5552.3/1991)	
Indirizzo											VIALE INDIPENDENZA n. 26 piano: P.		
Notifica											Partita	Mod.58	21105

### Situazione dell'unità immobiliare dal 01/01/1994

N.	DATI IDENTIFICATIVI						DATI DI CLASSAMENTO				DATI DERIVANTI DA	
	Sezione Urbana	Foglio	Particella	Sub	Zona Cens.	Micro Zona	Categoria	Classe	Consistenza	Superficie Catastale		Rendita
I		78	34	9	I		C/1	5	92 m <sup>2</sup>		L. 2.576.000	VARIAZIONE D'UFFICIO del 01/01/1994 in atti dal 16/02/1994 RETTIFICA ZONA CENSUARIA - ART.2 LEGGE DEL 24/3/93 N. 75 (n. 100000.1/1994)
Indirizzo											VIALE INDIPENDENZA n. 26 piano: P.	



Direzione Provinciale di Ascoli Piceno  
Ufficio Provinciale - Territorio  
Servizi Catastali

## Visura storica per immobile

Situazione degli atti informatizzati dall'impianto meccanografico al 19/06/2018

Data: 19/06/2018 - Ora: 11.58.54 Segue

Visura n.: T158666 Pag: 1

<b>Dati della richiesta</b>		Comune di ASCOLI PICENO ( Codice: A462)	
Catasto Fabbricati		Provincia di ASCOLI PICENO	
		Foglio: 78 Particella: 34 Sub.: 13	

### INTESTATO

1	CALCAGNI Giuseppe nato a ASCOLI PICENO il 26/07/1979	CLCGP79L26A4621*	(1) Proprietà per 1/1
---	--	------------------	-----------------------

### Unità immobiliare dal 09/11/2015


N.	DATI IDENTIFICATIVI				DATI DI CLASSAMENTO				DATI DERIVANTI DA			
	Sezione Urbana	Foglio	Particella	Sub	Zona Cens.	Micro Zona	Categoria	Classe		Consistenza	Superficie Catastale	Rendita
1		78	34	13	1		A/2	1	4 vani	Totale: 123 m <sup>2</sup> Totale escluse aree scoperte*: 123 m <sup>2</sup>	Euro 196,25	Variazione del 09/11/2015 - Inserimento in visura dei dati di superficie.
Indirizzo				VIALE INDIPENDENZA n. 20 piano: 3;								
Notifica				Partita		1019876		Mod.58		21105		

### Situazione dell'unità immobiliare dal 20/06/1998

N.	DATI IDENTIFICATIVI				DATI DI CLASSAMENTO				DATI DERIVANTI DA			
	Sezione Urbana	Foglio	Particella	Sub	Zona Cens.	Micro Zona	Categoria	Classe		Consistenza	Superficie Catastale	Rendita
1		78	34	13	1		A/2	1	4 vani		Euro 196,25 L. 380.000	DENUNZIA (NEI PASSAGGI PER CAUSA DI MORTE) del 20/06/1998 in atti dal 22/03/1999 (n. 33 L./1999)
Indirizzo				VIALE INDIPENDENZA n. 20 piano: 3;								
Notifica				Partita		1019876		Mod.58		21105		

### Situazione dell'unità immobiliare dal 01/01/1994

N.	DATI IDENTIFICATIVI				DATI DI CLASSAMENTO				DATI DERIVANTI DA			
	Sezione Urbana	Foglio	Particella	Sub	Zona Cens.	Micro Zona	Categoria	Classe		Consistenza	Superficie Catastale	Rendita
1		78	34	13	1		A/2	1	4 vani		Euro 196,25 L. 380.000	VARIAZIONE del 01/01/1994 VARIAZIONE DEL QUADRO TARIFFARIO
Indirizzo				VIALE INDIPENDENZA n. 20 piano: 3;								



Direzione Provinciale di Ascoli Piceno  
Ufficio Provinciale - Territorio  
Servizi Catastali

## Visura storica per immobile

Situazione degli atti informatizzati dall'impianto meccanografico al 19/06/2018

Data: 19/06/2018 - Ora: 11.59.31 Segue

Visura n.: T159091 Pag: 1

<b>Dati della richiesta</b>	Comune di ASCOLI PICENO ( Codice: A462)
<b>Catasto Fabbricati</b>	Provincia di ASCOLI PICENO Foglio: 78 Particella: 34 Sub.: 14

### INTESTATO

1	CALCAGNI Valeria nata a ASCOLI PICENO il 14/01/1984	CLCVLR84A54A462R*	(1) Proprieta' per 1/1
---	---	-------------------	------------------------

### Unità immobiliare dal 09/11/2015

N.	DATI IDENTIFICATIVI				DATI DI CLASSAMENTO				DATI DERIVANTI DA			
	Sezione Urbana	Foglio	Particella	Sub	Zona Cens.	Micro Zona	Categoria	Classe		Consistenza	Superficie Catastale	Rendita
1		78	34	14	1		A/2	1	5,5 vani	Totale: 148 m <sup>2</sup> Totale escluse aree scoperte*: 148 m <sup>2</sup>	Euro 269,85	Variazione del 09/11/2015 - Inserimento in visura dei dati di superficie.
Indirizzo												
VIALE INDEPENDENZA n. 20 piano: 3-4;												
Notifica												
											Mod.58	21105

### Situazione dell'unità immobiliare dal 20/06/1998

N.	DATI IDENTIFICATIVI				DATI DI CLASSAMENTO				DATI DERIVANTI DA			
	Sezione Urbana	Foglio	Particella	Sub	Zona Cens.	Micro Zona	Categoria	Classe		Consistenza	Superficie Catastale	Rendita
1		78	34	14	1		A/2	1	5,5 vani		Euro 269,85 L. 522.500	DENUNZIA (NEI PASSAGGI PER CAUSA DI MORTE) del 20/06/1998 in atti dal 22/03/1999 (n. 33 L.I/1999)
Indirizzo												
VIALE INDEPENDENZA n. 20 piano: 3-4;												
Notifica												
											Mod.58	21105

### Situazione dell'unità immobiliare dal 01/01/1994

N.	DATI IDENTIFICATIVI				DATI DI CLASSAMENTO				DATI DERIVANTI DA			
	Sezione Urbana	Foglio	Particella	Sub	Zona Cens.	Micro Zona	Categoria	Classe		Consistenza	Superficie Catastale	Rendita
1		78	34	14	1		A/2	1	5,5 vani		Euro 269,85 L. 522.500	VARIAZIONE del 01/01/1994 VARIAZIONE DEL QUADRO TARIFFARIO
Indirizzo												
VIALE INDEPENDENZA n. 20 piano: 3-4;												



Direzione Provinciale di Ascoli Piceno  
Ufficio Provinciale - Territorio  
Servizi Catastali

## Visura storica per immobile

Situazione degli atti informatizzati dall'impianto meccanografico al 19/06/2018

Data: 19/06/2018 - Ora: 11.59.49 Segue

Visura n.: T159292 Pag: 1

<b>Dati della richiesta</b>	<b>Comune di ASCOLI PICENO ( Codice: A462)</b>
<b>Catasto Fabbricati</b>	<b>Provincia di ASCOLI PICENO</b> <b>Foglio: 78 Particella: 34 Sub.: 15</b>

### INTESTATI

1	CITERONI Sergio nato a ASCOLI PICENO il 26/05/1961	CTRSRG6IE26A462W*	(1) Proprieta' per 1/3 in regime di separazione dei beni
2	CLEMENTI Bruno nato a ASCOLI PICENO il 16/01/1967	CLMBRN67A16A462L*	(1) Proprieta' per 1/3 in regime di separazione dei beni
3	GIANCARLI Lucio nato a ACQUASANTA TERME il 30/06/1965	GNCLCU65H30A044U*	(1) Proprieta' per 1/3 in regime di separazione dei beni

### Unità immobiliare dal 09/11/2015

N.	DATI IDENTIFICATIVI					DATI DI CLASSAMENTO				DATI DERIVANTI DA		
	Sezione Urbana	Foglio	Particella	Sub	Zona Cens. Zona	Micro Zona	Categoria	Classe	Consistenza		Superficie Catastale	Rendita
1		78	34	15	1		C/2	6	19 m <sup>2</sup>	Totale: 25 m <sup>2</sup>	Euro 127,56	Variazione del 09/11/2015 - Inserimento in visura dei dati di superficie.
Indirizzo		VIA PADOVA n. 21 piano: T;										
Notifica				Partita		1013463		Mod.58		21105		

### Situazione dell'unità immobiliare dal 31/10/1995

N.	DATI IDENTIFICATIVI					DATI DI CLASSAMENTO				DATI DERIVANTI DA		
	Sezione Urbana	Foglio	Particella	Sub	Zona Cens. Zona	Micro Zona	Categoria	Classe	Consistenza		Superficie Catastale	Rendita
1		78	34	15	1		C/2	6	19 m <sup>2</sup>		Euro 127,56 L. 247.000	VARIAZIONE del 31/10/1995 in atti dal 04/12/1998 CLASSAMENTO (n. 3625.2/1995)
Indirizzo		, VIA PADOVA n. 21 piano: T;										
Notifica				Partita		1013463		Mod.58		21105		

### Situazione dell'unità immobiliare dal 31/10/1995

N.	DATI IDENTIFICATIVI					DATI DI CLASSAMENTO				DATI DERIVANTI DA		
	Sezione Urbana	Foglio	Particella	Sub	Zona Cens. Zona	Micro Zona	Categoria	Classe	Consistenza		Superficie Catastale	Rendita
1		78	34	15	1							VARIAZIONE del 31/10/1995 in atti dal 09/08/1996 COLLEGAMENTO UNITA' AFFERENTI (n. 3625.1/1995)
Indirizzo		, VIA PADOVA n. 21 piano: T;										





Direzione Provinciale di Ascoli Piceno  
Ufficio Provinciale - Territorio  
Servizi Catastali

## Visura storica per immobile

Data: 19/06/2018 - Ora: 12.01.30 Segue

Visura n.: T160473 Pag: 1

Situazione degli atti informatizzati dall'impianto meccanografico al 19/06/2018

<b>Dati della richiesta</b>	Comune di ASCOLI PICENO ( Codice: A462)
<b>Catasto Fabbricati</b>	Provincia di ASCOLI PICENO Foglio: 78 Particella: 34 Sub.: 23

### INTESTATO

I	GUALDESI Laura nata a SAN GINESIO il 23/01/1968	GLDLRA68A63H876H*	(1) Proprieta' per 1/1 in regime di separazione dei beni
---	---	-------------------	--

### Unità immobiliare dal 09/11/2015

N.	DATI IDENTIFICATIVI					DATI DI CLASSAMENTO				DATI DERIVANTI DA		
	Sezione Urbana	Foglio	Particella	Sub	Zona Cens.	Micro Zona	Categoria	Classe	Consistenza		Superficie Catastale	Rendita
1		78	34	23	1		A/2	2	4,5 vani	Totale: 105 m <sup>2</sup> Totale escluse aree scoperte** : 105 m <sup>2</sup>	Euro 267,27	Variazione del 09/11/2015 - Inserimento in visura dei dati di superficie.
Indirizzo Annotazioni												
VIALE INDIPENDENZA n. 24 piano: 2-3; classamento proposto e validato (D.M. 701/94)												

### Situazione dell'unità immobiliare dal 09/04/2003

N.	DATI IDENTIFICATIVI					DATI DI CLASSAMENTO				DATI DERIVANTI DA		
	Sezione Urbana	Foglio	Particella	Sub	Zona Cens.	Micro Zona	Categoria	Classe	Consistenza		Superficie Catastale	Rendita
1		78	34	23	1		A/2	2	4,5 vani		Euro 267,27	VARIAZIONE del 09/04/2003 protocollo n. 62091 in atti dal 09/04/2003 RISTRUTTURAZIONE- FRAZIONAMENTO E FUSIONE (n. 1257.1/2003)
Indirizzo Annotazioni												
VIALE INDIPENDENZA n. 24 piano: 2-3; classamento proposto e validato (D.M. 701/94)												

### Situazione degli intestati dal 18/06/2003

N.	DATI DERIVANTI DA		DATI ANAGRAFICI		CODICE FISCALE	DIRITTI E ONERI REALI
	Sezione Urbana	Foglio	Particella	Sub		
1	GUALDESI Laura nata a SAN GINESIO il 23/01/1968				GLDLRA68A63H876H*	(1) Proprieta' per 1/1 in regime di separazione dei beni
ISTRUMENTO (ATTO PUBBLICO) del 18/06/2003 Nota presentata con Modello Unico in atti dal 23/06/2003 Repertorio n.: 8020 Rogante: CALVELLI DONATELLA Sede: ASCOLI PICENO Registrazione: Sede: COMPRAVENDITA (n. 3739.1/2003)						



## Visura storica per immobile

Situazione degli atti informatizzati dall'impianto meccanografico al 19/06/2018

Data: 19/06/2018 - Ora: 12.02.02 Segue

Visura n.: T160826 Pag: 1

<b>Dati della richiesta</b>	<b>Comune di ASCOLI PICENO ( Codice: A462)</b>
<b>Catasto Fabbricati</b>	<b>Provincia di ASCOLI PICENO</b> <b>Foglio: 78 Particella: 34 Sub.: 26</b>

### INTESTATI

1	CITERONI Sergio nato a ASCOLI PICENO il 26/05/1961	CTRSRG61E26A462W*	(1) Proprieta' per 1/3
2	CLEMENTI Bruno nato a ASCOLI PICENO il 16/01/1967	CLMBRN67A16A462L*	(1) Proprieta' per 1/3
3	GIANCARLI Lucio nato a ACQUASANTA TERME il 30/06/1965	GNCLCU65H30A044U*	(1) Proprieta' per 1/3

### Unità immobiliare dal 09/11/2015

N.	DATI IDENTIFICATIVI						DATI DI CLASSAMENTO			DATI DERIVANTI DA		
	Sezione Urbana	Foglio	Particella	Sub	Zona Cens.	Micro Zona	Categoria	Classe	Consistenza		Superficie Catastale	Rendita
1		78	34	26	1		A/10	2	5,5 vani	Totale: 144 m <sup>2</sup>	Euro 1.576,48	Variazione del 09/11/2015 - Inserimento in visura dei dati di superficie.
<b>Indirizzo</b>	VIALE INDIPENDENZA n. 24 piano: 2-3;											
<b>Annotazioni</b>	classamento e rendita non rettificati entro dodici mesi dalla data di iscrizione in atti della dichiarazione (D.M. 701/94)											

### Situazione dell'unità immobiliare dal 18/05/2010

N.	DATI IDENTIFICATIVI						DATI DI CLASSAMENTO			DATI DERIVANTI DA		
	Sezione Urbana	Foglio	Particella	Sub	Zona Cens.	Micro Zona	Categoria	Classe	Consistenza		Superficie Catastale	Rendita
1		78	34	26	1		A/10	2	5,5 vani		Euro 1.576,48	VARIAZIONE NEL CLASSAMENTO del 18/05/2010 protocollo n. AP0110610 in atti dal 18/05/2010 VARIAZIONE DI CLASSAMENTO (n. 6334.1/2010)
<b>Indirizzo</b>	, VIALE INDIPENDENZA n. 24 piano: 2-3;											
<b>Annotazioni</b>	classamento e rendita non rettificati entro dodici mesi dalla data di iscrizione in atti della dichiarazione (D.M. 701/94)											



Direzione Provinciale di Ascoli Piceno  
Ufficio Provinciale - Territorio  
Servizi Catastali

## Visura storica per immobile

Situazione degli atti informatizzati dall'impianto meccanografico al 19/06/2018

Data: 19/06/2018 - Ora: 11.49.34 Segue

Visura n.: T152057 Pag: 1

<b>Dati della richiesta</b>	<b>Comune di ASCOLI PICENO ( Codice: A462)</b>
<b>Catasto Fabbricati</b>	<b>Provincia di ASCOLI PICENO</b> <b>Foglio: 78 Particella: 33</b>

### INTESTATI

1	CITERONI Sergio nato a ASCOLI PICENO il 26/05/1961	CTRSRG6IE26A462W*	(1) Proprieta' per 1/4 in regime di separazione dei beni
2	CLEMENTI Bruno nato a ASCOLI PICENO il 16/01/1967	CLMBRN67AI16A462L*	(1) Proprieta' per 1/4 in regime di separazione dei beni
3	GIANCARLI Lucio nato a ACQUASANTA TERME il 30/06/1965	GNCLCU65H30A044U*	(1) Proprieta' per 1/4 in regime di separazione dei beni
4	SEBASTIANI Giovacchino nato a MONTEGALLO il 18/07/1944	SBSGCC44L18F516F*	(1) Proprieta' per 3/12 in regime di comunione dei beni
5	URBANI Angela nata a CASTIGNANO il 10/03/1906	RBNNGL06C50C321T*	(1) Proprieta' per 2/12

### Unità immobiliare dal 22/12/2016

N.	DATI IDENTIFICATIVI				DATI DI CLASSAMENTO				DATI DERIVANTI DA			
	Sezione Urbana	Foglio	Particella	Sub	Zona Cens.	Zona Micro	Categoria	Classe		Consistenza	Superficie Catastale	Rendita
1		78	33		1		C/7	1	54 m <sup>2</sup>	Totale: 59 m <sup>2</sup>	Euro 30,68	VARIAZIONE TOPONOMASTICA del 22/12/2016 protocollo n. AP0117048 in atti dal 22/12/2016 VARIAZIONE DI TOPONOMASTICA - VARIAZIONE TOPONOMASTICA D'UFFICIO (n. 32612.1/2016)
Indirizzo												
VIA VENEZIA piano: T;												

### Situazione dell'unità immobiliare dal 09/11/2015

N.	DATI IDENTIFICATIVI				DATI DI CLASSAMENTO				DATI DERIVANTI DA			
	Sezione Urbana	Foglio	Particella	Sub	Zona Cens.	Zona Micro	Categoria	Classe		Consistenza	Superficie Catastale	Rendita
1		78	33		1		C/7	1	54 m <sup>2</sup>	Totale: 59 m <sup>2</sup>	Euro 30,68	Variazione del 09/11/2015 - Inserimento in visura dei dati di superficie.
Indirizzo												
, PIAZZALE CAUCCI piano: T;												



Direzione Provinciale di Ascoli Piceno  
Ufficio Provinciale - Territorio  
Servizi Catastali

Data: 19/06/2018 - Ora: 11.38.03

Segue

## Visura storica per immobile

Visura n.: T143941 Pag: 1

Situazione degli atti informatizzati dall'impianto meccanografico al 19/06/2018

<b>Dati della richiesta</b>	<b>Comune di ASCOLI PICENO ( Codice: A462)</b>
<b>Catasto Fabbricati</b>	<b>Provincia di ASCOLI PICENO</b> <b>Foglio: 78 Particella: 30 Sub.: 1</b>

### INTESTATI

1	CANNELLA Alessandro nato a ASCOLI PICENO il 24/04/1961	CNNLSN61D24A462Y*	(1) Proprieta' per 1/30 bene personale
2	CANNELLA Claudia nata a ASCOLI PICENO il 24/05/1965	CNNCLD65E64A462H*	(1) Proprieta' per 1/30 bene personale
3	CANNELLA Giuseppe nato a ASCOLI PICENO il 16/02/1933	CNNGPP33B16A462E*	(1) Proprieta' per 3/30 bene personale
4	CRUCIANI Domenico nato a ASCOLI PICENO il 16/08/1943	CRCDC43M16A462O*	(1) Proprieta' per 6/30 bene personale
5	FELICETTI Livia nata a BOLOGNA il 23/08/1990	FLCLV190M63A944O*	(1) Proprieta' per 3/30 bene personale
6	FELICETTI Sandro nato a ASCOLI PICENO il 19/09/1959	FLCSDR59P19A462J*	(1) Proprieta' per 3/30 bene personale
7	FELICETTI Ugo nato a ASCOLI PICENO il 26/09/1931	FLCGUO31P26A462J*	(1) Proprieta' per 12/30 bene personale
8	LELLI Silvana nata a ASCOLI PICENO il 19/01/1940	LLLSVN40A59A462M*	(1) Proprieta' per 1/30 bene personale

### Unità immobiliare dal 22/12/2016

N.	DATI IDENTIFICATIVI					DATI DI CLASSAMENTO			DATI DERIVANTI DA			
	Sezione Urbana	Foglio	Particella	Sub	Zona Cens.	Micro Zona	Categoria	Classe		Consistenza	Superficie Catastale	Rendita
1		78	30	1	1		C/2	4	35 m <sup>2</sup>	Totale: 40 m <sup>2</sup>	Euro 171,72	VARIAZIONE TOPONOMASTICA del 22/12/2016 protocollo n. AP0117044 in atti dal 22/12/2016 VARIAZIONE DI TOPONOMASTICA - VARIAZIONE TOPONOMASTICA DUFFICIO (n. 32608.1/2016)
Indirizzo										VIA VENEZIA n. 38 piano: T;		

### Situazione dell'unità immobiliare dal 09/11/2015

N.	DATI IDENTIFICATIVI					DATI DI CLASSAMENTO			DATI DERIVANTI DA					
	Sezione Urbana	Foglio	Particella	Sub	Zona Cens.	Micro Zona	Categoria	Classe		Consistenza	Superficie Catastale	Rendita		
1		78	30	1	1		C/2	4	35 m <sup>2</sup>	Totale: 40 m <sup>2</sup>	Euro 171,72	Variazione del 09/11/2015 - Inserimento in visura dei dati di superficie.		
Indirizzo										PIAZZALE CAUCCI n. 38 piano: T;				
Notifica										Partita		1011391	Mod.58	-



Direzione Provinciale di Ascoli Piceno  
Ufficio Provinciale - Territorio  
Servizi Catastali

## Visura storica per immobile

Situazione degli atti informatizzati dall'impianto meccanografico al 19/06/2018

Data: 19/06/2018 - Ora: 11.38.16 Segue

Visura n.: T144115 Pag.: 1

<b>Dati della richiesta</b>	<b>Comune di ASCOLI PICENO ( Codice: A462)</b>
<b>Catasto Fabbricati</b>	<b>Provincia di ASCOLI PICENO</b> <b>Foglio: 78 Particella: 30 Sub.: 2</b>

### INTESTATI

1	CANNELLA Alessandro nato a ASCOLI PICENO il 24/04/1961	CNNLSN61D24A462Y*	(1) Proprieta' per 1/30 bene personale
2	CANNELLA Claudia nata a ASCOLI PICENO il 24/05/1965	CNNCLD65E64A462H*	(1) Proprieta' per 1/30 bene personale
3	CANNELLA Giuseppe nato a ASCOLI PICENO il 16/02/1933	CNNGPP33B16A462E*	(1) Proprieta' per 3/30 bene personale
4	CRUCIANI Domenico nato a ASCOLI PICENO il 16/08/1943	CRCDNC43M16A462O*	(1) Proprieta' per 6/30 bene personale
5	FELICETTI Livia nata a BOLOGNA il 23/08/1990	FLCLV190M63A944O*	(1) Proprieta' per 3/30 bene personale
6	FELICETTI Sandro nato a ASCOLI PICENO il 19/09/1959	FLCSDR59P19A462J*	(1) Proprieta' per 3/30 bene personale
7	FELICETTI Ugo nato a ASCOLI PICENO il 26/09/1931	FLCGUO31P26A462J*	(1) Proprieta' per 12/30 bene personale
8	LELLI Silvana nata a ASCOLI PICENO il 19/01/1940	LLLSVN40A59A462M*	(1) Proprieta' per 1/30 bene personale

### Unità immobiliare dal 22/12/2016

N.	DATI IDENTIFICATIVI				DATI DI CLASSAMENTO				DATI DERIVANTI DA			
	Sezione Urbana	Foglio	Particella	Sub	Zona Cens.	Micro Zona	Categoria	Class	Consistenza	Superficie Catastale	Rendita	
1		78	30	2	1		C/2	4	22 m²	Totale: 30 m²	Euro 107,94	VARIAZIONE TOPONOMASTICA del 22/12/2016 protocollo n. AP0117045 in atti dal 22/12/2016 VARIAZIONE DI TOPONOMASTICA - VARIAZIONE TOPONOMASTICA D'UFFICIO (n. 32609/1/2016)
Indirizzo: VIA VENEZIA n. 40 piano: F;												

### Situazione dell'unità immobiliare dal 09/11/2015

N.	DATI IDENTIFICATIVI				DATI DI CLASSAMENTO				DATI DERIVANTI DA			
	Sezione Urbana	Foglio	Particella	Sub	Zona Cens.	Micro Zona	Categoria	Classe	Consistenza	Superficie Catastale	Rendita	
1		78	30	2	1		C/2	4	22 m²	Totale: 30 m²	Euro 107,94	Variazione del 09/11/2015 - inserimento in visura dei dati di superficie.
Indirizzo: PIAZZALE CAUCCI n. 40 piano: F;												
Notifica												
										Partita	1011391	Mod.58





Direzione Provinciale di Ascoli Piceno  
Ufficio Provinciale - Territorio  
Servizi Catastali

Data: 19/06/2018 - Ora: 11.38.49

Segue

Visura n.: T144520 Pag: 1

## Visura storica per immobile

Situazione degli atti informatizzati dall'impianto meccanografico al 19/06/2018

<b>Dati della richiesta</b>	Comune di ASCOLI PICENO ( Codice: A462)
	Provincia di ASCOLI PICENO
<b>Catasto Fabbricati</b>	Foglio: 78 Particella: 30 Sub.: 3

### INTESTATI

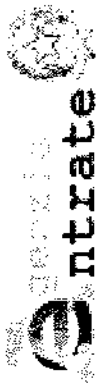
1	CANNELLA Alessandro nato a ASCOLI PICENO il 24/04/1961	CNNLSN61D24A462Y*	(1) Proprieta' per 1/30 bene personale
2	CANNELLA Claudia nata a ASCOLI PICENO il 24/05/1965	CNNCLD65E64A462H*	(1) Proprieta' per 1/30 bene personale
3	CANNELLA Giuseppe nato a ASCOLI PICENO il 16/02/1933	CNNGPP33B16A462E*	(1) Proprieta' per 3/30 bene personale
4	CRUCIANI Domenico nato a ASCOLI PICENO il 16/08/1943	CRCDNC43M16A462O*	(1) Proprieta' per 6/30 bene personale
5	FELICETTI Livia nata a BOLOGNA il 23/08/1990	FLCLV190M63A944O*	(1) Proprieta' per 3/30 bene personale
6	FELICETTI Sandro nato a ASCOLI PICENO il 19/09/1959	FLCSDR59P19A462I*	(1) Proprieta' per 3/30 bene personale
7	FELICETTI Ugo nato a ASCOLI PICENO il 26/09/1931	FLCGUO31P26A462J*	(1) Proprieta' per 12/30 bene personale
8	LELLI Silvana nata a ASCOLI PICENO il 19/01/1940	LLLSVN40A59A462M*	(1) Proprieta' per 1/30 bene personale

### Unita immobiliare dal 22/12/2016

N.	DATI IDENTIFICATIVI				DATI DI CLASSAMENTO				DATI DERIVANTI DA			
	Sezione Urbana	Foglio	Particella	Sub	Zona Cens.	Micro Zona	Categoria	Classe	Consistenza	Superficie Catastale	Rendita	
1		78	30	3	1		A/4	3	5,5 vani	Totale: 65 m <sup>2</sup> Totale escluse aree scoperte*: 65 m <sup>2</sup>	Euro 183,50	VARIAZIONE TOPONOMASTICA del 22/12/2016 protocollo n. AP0117046 in atti dal 22/12/2016 VARIAZIONE DI TOPONOMASTICA - VARIAZIONE TOPONOMASTICA D'UFFICIO (n. 32610.1/2016)
Indirizzo VIA VENEZIA n. 42 piano: S1-F1												
Notifica - Partita - Mod.S8 - 1073												

### Situazione dell'unita immobiliare relativa ad atto del 10/06/1987 (antecedente all'impianto meccanografico)

N.	DATI IDENTIFICATIVI				DATI DI CLASSAMENTO				DATI DERIVANTI DA			
	Sezione Urbana	Foglio	Particella	Sub	Zona Cens.	Micro Zona	Categoria	Classe	Consistenza	Superficie Catastale	Rendita	
1		78	30	3	1		A/4	3	5,5 vani	Totale: 65 m <sup>2</sup> Totale escluse aree scoperte*: 65 m <sup>2</sup>	Euro 0,36 L. 704	VARIAZIONE del 10/06/1987 in atti dal 22/06/1998 CLASSAMENTO (n. 3436.1/1987)
Indirizzo , PIAZZALE CAUCCI n. 42 piano: S1-F1												
Notifica - Partita - Mod.S8 - 1073												



Direzione Provinciale di Ascoli Piceno  
Ufficio Provinciale - Territorio  
Servizi Catastali

Data: 19/06/2018 - Ora: 11.39.04 Segue

Visura n.: T144683 Pag: 1

## Visura storica per immobile

Situazione degli atti informatizzati dall'impianto meccanografico al 19/06/2018


<b>Dati della richiesta</b>	<b>Comune di ASCOLI PICENO ( Codice: A462)</b>
<b>Catasto Fabbricati</b>	<b>Provincia di ASCOLI PICENO</b> <b>Foglio: 78 Particella: 30 Sub.: 4</b>

### INTESTATI

1	CANNELLA Alessandro nato a ASCOLI PICENO il 24/04/1961	CNNLSN6ID24A462Y*	(1) Proprieta' per 1/30 bene personale
2	CANNELLA Claudia nata a ASCOLI PICENO il 24/05/1965	CNNCLD65E64A462H*	(1) Proprieta' per 1/30 bene personale
3	CANNELLA Giuseppe nato a ASCOLI PICENO il 16/02/1933	CNNGPR33B16A462E*	(1) Proprieta' per 3/30 bene personale
4	CRUCIANI Domenico nato a ASCOLI PICENO il 16/08/1943	CRCDNC43M16A462O*	(1) Proprieta' per 6/30 bene personale
5	FELICETTI Livia nata a BOLOGNA il 23/08/1990	FLCLV190M63A944O*	(1) Proprieta' per 3/30 bene personale
6	FELICETTI Sandro nato a ASCOLI PICENO il 19/09/1959	FLCSDR39P19A462I*	(1) Proprieta' per 3/30 bene personale
7	FELICETTI Ugo nato a ASCOLI PICENO il 26/09/1931	FLCGUO31P26A462J*	(1) Proprieta' per 12/30 bene personale
8	LELLI Silvana nata a ASCOLI PICENO il 19/01/1940	LLLSVN40A59A462M*	(1) Proprieta' per 1/30 bene personale

### Unità immobiliare dal 22/12/2016

N.	DATI IDENTIFICATIVI				DATI DI CLASSAMENTO				DATI DERIVANTI DA			
	Sezione Urbana	Foglio	Particella	Sub	Zona Cens.	Zona Micro	Categoria	Classe	Consistenza	Superficie Catastale	Rendita	
1		78	30	4	I		A/3	I	2 vani	Totale: 32 m <sup>2</sup> Totale escluse arce scoperte <sup>art.3</sup> : 32 m <sup>2</sup>	Euro 82,43	VARIAZIONE TOPONOMASTICA del 22/12/2016 protocollo n. AP0117047 in atti dal 22/12/2016 VARIAZIONE DI TOPONOMASTICA - VARIAZIONE TOPONOMASTICA D'UFFICIO (n. 326 L.1/2016)
<b>Indirizzo</b>												
effettuata con prot. n. AP0133852/2014 del 14/11/14												
<b>Notifica</b>												
											Mod.58	



Direzione Provinciale di Ascoli Piceno  
Ufficio Provinciale - Territorio  
Servizi Catastali

## Visura storica per immobile

Situazione degli atti informatizzati dall'impianto meccanografico al 19/06/2018

Data: 19/06/2018 - Ora: 11.27.21 Segue

Visura n.: T136655 Pag: 1

<b>Dati della richiesta</b>	Comune di ASCOLI PICENO ( Codice: A462) Provincia di ASCOLI PICENO
<b>Catasto Fabbricati</b>	Foglio: 78 Particella: 32 Sub.: I

### INTESTATO

I	CALCAGNI Angelo Antonio nato a ASCOLI PICENO il 14/06/1955	CLCNLN55HI4A462M*	(1) Proprietà per 1/1
---	--	-------------------	-----------------------

### Unità immobiliare dal 09/11/2015

N.	DATI IDENTIFICATIVI					DATI DI CLASSAMENTO				DATI DERIVANTI DA		
	Sezione Urbana	Foglio	Particella	Sub	Zona Cens.	Micro Zona	Categoria	Classe	Consistenza		Superficie Catastale	Rendita
1		78	32	1	I		C/I	6	89 m <sup>2</sup>	Totale: 130 m <sup>2</sup>	Euro 1.503,04	Variazione del 09/11/2015 - Inserimento in visura dei dati di superficie.
<b>Indirizzo</b> VIALE INDIPENDENZA n. 18 piano: T;												
<b>Annotazioni</b> Classamento e rendita validati (D.M. 701/94)												

### Situazione dell'unità immobiliare dal 23/05/2006

N.	DATI IDENTIFICATIVI					DATI DI CLASSAMENTO				DATI DERIVANTI DA		
	Sezione Urbana	Foglio	Particella	Sub	Zona Cens.	Micro Zona	Categoria	Classe	Consistenza		Superficie Catastale	Rendita
1		78	32	1	I		C/I	6	89 m <sup>2</sup>		Euro 1.503,04	VARIAZIONE NEL CLASSAMENTO del 23/05/2006 protocollo n. AP0069549 in atti dal 23/05/2006 VARIAZIONE DI CLASSAMENTO (n. 6191.I/2006)
<b>Indirizzo</b> VIALE INDIPENDENZA n. 18 piano: T;												
<b>Annotazioni</b> Classamento e rendita validati (D.M. 701/94)												





Direzione Provinciale di Ascoli Piceno  
Ufficio Provinciale - Territorio  
Servizi Catastali

## Visura storica per immobile

Situazione degli atti informatizzati dall'impianto meccanografico al 19/06/2018

Data: 19/06/2018 - Ora: 08.22.49 Segue

Visura n.: T28213 Pag: 1

<b>Dati della richiesta</b>	Comune di ASCOLI PICENO ( Codice: A462)
<b>Catasto Fabbricati</b>	Provincia di ASCOLI PICENO Foglio: 78 Particella: 25 Sub.: 18

### INTESTATO

1	ARCHETIPO S.R.L. con sede in ASCOLI PICENO	02024040442*	(1) Proprietà per 1/1
---	--	--------------	-----------------------

### Unità immobiliare dal 09/11/2015

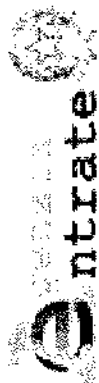
N.	DATI IDENTIFICATIVI				DATI DI CLASSAMENTO				DATI DERIVANTI DA			
	Sezione Urbana	Foglio	Particella	Sub	Zona Cens.	Micro Zona	Categoria	Classe		Consistenza	Superficie Catastale	Rendita
1		78	25	18	1		C/6	6	79 m <sup>2</sup>	Totale: 81 m <sup>2</sup>	Euro 261,12	Variazione del 09/11/2015 - Inserimento in visura dei dati di superficie.
Indirizzo												
Notifica												
Annotazioni												
-												
classamento proposto e validato (D.M. 701/94)												
											Mod.58	22328

### Situazione dell'unità immobiliare dal 23/07/1999

N.	DATI IDENTIFICATIVI				DATI DI CLASSAMENTO				DATI DERIVANTI DA			
	Sezione Urbana	Foglio	Particella	Sub	Zona Cens.	Micro Zona	Categoria	Classe		Consistenza	Superficie Catastale	Rendita
1		78	25	18	1		C/6	6	79 m <sup>2</sup>		Euro 261,12 L. 505.600	VARIAZIONE del 23/07/1999 in atti dal 23/07/1999 DEMOLIZIONE PARZIALE RISTRUTTURAZIONE (n. E00990.1/1999)
Indirizzo												
Notifica												
Annotazioni												
-												
, VIA VENEZIA n. 2 piano: S1-T scala: A;												
classamento proposto e validato (D.M. 701/94)												
											Mod.58	22328

### Situazione degli intestati dal 23/11/2009

N.	DATI ANAGRAFICI		CODICE FISCALE	DIRITTI E ONERI REALI
1	ARCHETIPO S.R.L. con sede in ASCOLI PICENO		02024040442	(1) Proprietà per 1/1
<b>DATI DERIVANTI DA</b>				
ISTRUMENTO (ATTO PUBBLICO) del 23/11/2009 Nota presentata con Modello Unico in atti dal 27/11/2009 Repertorio n. 21007 Rogante: CALVELLI DONATELLA Sede: ASCOLI PICENO Registrazione: Sede: ATTO DI SCISSIONE Rettifica la trasc. n.5683/2009 (n. 6592.1/2009)				



Direzione Provinciale di Ascoli Piceno  
Ufficio Provinciale - Territorio  
Servizi Catastali

## Visura storica per immobile

Situazione degli atti informatizzati dall'impianto meccanografico al 19/06/2018

Data: 19/06/2018 - Ora: 08.23.11 Segue

Visura n.: T28284 Pag: 1

<b>Dati della richiesta</b>	Comune di ASCOLI PICENO ( Codice: A462)	
<b>Catasto Fabbricati</b>	Provincia di ASCOLI PICENO Foglio: 78 Particella: 25 Sub.: 19	

### INTESTATO

I	ARCHETIPO S.R.L. con sede in ASCOLI PICENO	02024040442*	(1) Proprieta' per I/1
---	--	--------------	------------------------

### Unità immobiliare dal 09/11/2015

N.	DATI IDENTIFICATIVI				DATI DI CLASSAMENTO			DATI DERIVANTI DA				
	Sezione Urbana	Foglio	Particella	Sub	Zona Cens.	Micro Zona	Categoria		Classe	Consistenza	Superficie Catastale	Rendita
I		78	25	19	1		C/2	1	42 m²	Totale: 75 m²	Euro 127,98	Variazione del 09/11/2015 - Inserimento in visura dei dati di superficie.
Indirizzo				VIA VENEZIA piano: S1:								
Notifica				classamento proposto e validato (D.M. 701/94)								
Annotazioni				Partita					1004300 Mod.58 23328			

### Situazione dell'unità immobiliare dal 23/07/1999

N.	DATI IDENTIFICATIVI				DATI DI CLASSAMENTO			DATI DERIVANTI DA				
	Sezione Urbana	Foglio	Particella	Sub	Zona Cens.	Micro Zona	Categoria		Classe	Consistenza	Superficie Catastale	Rendita
I		78	25	19	1		C/2	1	42 m²		Euro 127,98 L. 247,800	VARIAZIONE del 23/07/1999 in atti dal 23/07/1999 DEMOLIZIONE PARZIALE RISTRUTTURAZIONE (n. E00990.1/1999)
Indirizzo				VIA VENEZIA piano: S1:								
Notifica				classamento proposto e validato (D.M. 701/94)								
Annotazioni				Partita					1004300 Mod.58 23328			

### Situazione degli intestati dal 23/11/2009

N.	DATI ANAGRAFICI		CODICE FISCALE		DIRITTI E ONERI REALI	
I	ARCHETIPO S.R.L. con sede in ASCOLI PICENO		02024040442		(1) Proprieta' per I/1	
DATI DERIVANTI DA						
ISTRUMENTO (ATTO PUBBLICO) del 23/11/2009 Nota presentata con Modello Unico in atti dal 27/11/2009 Repertorio n. 21607 Rogante: CALVELLI DONATELLA Sede: ASCOLI PICENO Registrazione: Sede: ATTO DI SCISSIONE Rettifica la trasc. n. 568372009 (n. 3592.1/2009)						



Direzione Provinciale di Ascoli Piceno  
Ufficio Provinciale - Territorio  
Servizi Catastali

## Visura storica per immobile

Situazione degli atti informatizzati dall'impianto meccanografico al 19/06/2018

Data: 19/06/2018 - Ora: 08.23.35 Segue

Visura n.: T28358 Pag: 1

<b>Dati della richiesta</b>	Comune di ASCOLI PICENO ( Codice: A462) Provincia di ASCOLI PICENO
<b>Catasto Fabbricati</b>	Foglio: 78 Particella: 25 Sub.: 20

### INTESTATO

I	ARCHETIPO S.R.L. con sede in ASCOLI PICENO	02024040442*	(1) Proprieta' per 1/1
---	--	--------------	------------------------

### Unità immobiliare dal 09/11/2015

N.	DATI IDENTIFICATIVI						DATI DI CLASSAMENTO			DATI DERIVANTI DA		
	Sezione Urbana	Foglio	Particella	Sub	Zona Cens.	Micro Zona	Categoria	Classe	Consistenza		Superficie Catastale	Rendita
1		78	25	20	1		C/6	6	80 m <sup>2</sup>	Totale: 79 m <sup>2</sup>	Euro 264,43	Variazione del 09/11/2015 - Inserimento in visura dei dati di superficie.
Indirizzo												
Notifica												
Annotazioni												
, VIA VENEZIA n. 10 piano: S1-T scala: B;												
classamento proposto e validato (D.M. 701/94)												
											Mod.58	22328

### Situazione dell'unità immobiliare dal 23/07/1999

N.	DATI IDENTIFICATIVI						DATI DI CLASSAMENTO			DATI DERIVANTI DA		
	Sezione Urbana	Foglio	Particella	Sub	Zona Cens.	Micro Zona	Categoria	Classe	Consistenza		Superficie Catastale	Rendita
1		78	25	20	1		C/6	6	80 m <sup>2</sup>		Euro 264,43 L. 512.000	VARIAZIONE del 23/07/1999 in atti dal 23/07/1999 DEMOLIZIONE PARZIALE RISTRUTTURAZIONE (n. E00990.1/1999)
Indirizzo												
Notifica												
Annotazioni												
, VIA VENEZIA n. 10 piano: S1-T scala: B;												
classamento proposto e validato (D.M. 701/94)												
											Mod.58	22328

### Situazione degli intestati dal 23/11/2009

N.	DATI ANAGRAFICI			DATI DERIVANTI DA	
I	ARCHETIPO S.R.L. con sede in ASCOLI PICENO			CODICE FISCALE	DIRITTI E ONERI REALI
					(1) Proprieta' per 1/1
					02024040442
					(1) Proprieta' per 1/1
					ISTRUMENTO (ATTO PUBBLICO) del 23/11/2009 Nota presentata con Modello Unico in atti dal 27/11/2009 Repertorio n.: 21007 Rogante: CALVELLI DONATELLA Sede: ASCOLI PICENO Registrazione: Sede: ATTO DI SCISSIONE Rettifica la trasc. n.5683/2009 (n. 6592.1/2009)



Direzione Provinciale di Ascoli Piceno  
Ufficio Provinciale - Territorio  
Servizi Catastali

## Visura storica per immobile

Data: 19/06/2018 - Ora: 08.24.26 Segue

Visura n.: T28519 Pag: 1

Situazione degli atti informatizzati dall'impianto meccanografico al 19/06/2018

<b>Dati della richiesta</b>	Comune di ASCOLI PICENO ( Codice: A462)
<b>Catasto Fabbricati</b>	Provincia di ASCOLI PICENO Foglio: 78 Particella: 25 Sub.: 21

### INTESTATO

1	ARCHETIPO S.R.L. con sede in ASCOLI PICENO	02024040442*	(1) Proprieta' per 1/1
---	--	--------------	------------------------

### Unità immobiliare dal 09/11/2015

N.	DATI IDENTIFICATIVI				DATI DI CLASSAMENTO				DATI DERIVANTI DA			
	Sezione Urbana	Foglio	Particella	Sub	Zona Cens.	Micro Zona	Categoria	Classe		Consistenza	Superficie Catastale	Rendita
1		78	25	21	1		C/6	6	80 m <sup>2</sup>	Totale: 83 m <sup>2</sup>	Euro 264,43	Variazione del 09/11/2015 - Inserimento in visura dei dati di superficie.
<b>Indirizzo</b>	VIA VENEZIA n. 14 piano: S1-T;											
<b>Notifica</b>	-											
<b>Annotazioni</b>	classamento proposto e validato (D.M. 701/94)											
							<b>Partita</b>		1004300		<b>Mod.58</b>	22328


### Situazione dell'unità immobiliare dal 23/07/1999

N.	DATI IDENTIFICATIVI				DATI DI CLASSAMENTO				DATI DERIVANTI DA			
	Sezione Urbana	Foglio	Particella	Sub	Zona Cens.	Micro Zona	Categoria	Classe		Consistenza	Superficie Catastale	Rendita
1		78	25	21	1		C/6	6	80 m <sup>2</sup>		Euro 264,43 L. 512.000	VARIAZIONE del 23/07/1999 in atti dal 23/07/1999 DEMOLIZIONE PARZIALE RISTRUTTURAZIONE (n. E00990.1/1999)
<b>Indirizzo</b>	, VIA VENEZIA n. 14 piano: S1-T;											
<b>Notifica</b>	-											
<b>Annotazioni</b>	classamento proposto e validato (D.M. 701/94)											
							<b>Partita</b>		1004300		<b>Mod.58</b>	22328

### Situazione degli intestati dal 23/11/2009

N.	DATI ANAGRAFICI		CODICE FISCALE	DIRITTI E ONERI REALI
1	ARCHETIPO S.R.L. con sede in ASCOLI PICENO		02024040442	(1) Proprieta' per 1/1
<b>DATI DERIVANTI DA</b>				
ISTRUMENTO (ATTO PUBBLICO) del 23/11/2009 Nota presentata con Modello Unico in atti dal 27/11/2009 Repertorio n.: 21007 Rogante: CALVELLI DONATELLA Sede: ASCOLI PICENO Registrazione: Sede: ATTO DI SCISSIONE Rettifica la trasc. n.5683/2009 (n. 6592.1/2009)				





Direzione Provinciale di Ascoli Piceno  
Ufficio Provinciale - Territorio  
Servizi Catastali

## Visura storica per immobile

Situazione degli atti informatizzati dall'impianto meccanografico al 19/06/2018

Data: 19/06/2018 - Ora: 08.24.47 Segue

Visura n.: T28583 Pag: 1

<b>Dati della richiesta</b>	Comune di ASCOLI PICENO ( Codice: A462)
<b>Catasto Fabbricati</b>	Provincia di ASCOLI PICENO Foglio: 78 Particella: 25 Sub.: 22

### INTESTATO

I	ARCHETIPO S.R.L. con sede in ASCOLI PICENO	02024040442*	(1) Proprieta' per 1/1
---	--	--------------	------------------------

### Unità immobiliare dal 09/11/2015


N.	DATI IDENTIFICATIVI				DATI DI CLASSAMENTO				DATI DERIVANTI DA			
	Sezione Urbana	Foglio	Particella	Sub	Zona Cens.	Micro Zona	Categoria	Classe		Consistenza	Superficie Catastale	Rendita
1		78	25	22	I		C/6	6	44 m²	Totale: 53 m²	Euro 145,43	Variazione del 09/11/2015 - Inserimento in visura dei dati di superficie.
<b>Indirizzo</b>		VIA VENEZIA n. 6 piano: T.										
<b>Notifica</b>		classamento proposto e validato (E.M. 701/94)										
<b>Annotazioni</b>		Partita		1004300		Mod.58		22328				

### Situazione dell'unità immobiliare dal 23/07/1999

N.	DATI IDENTIFICATIVI				DATI DI CLASSAMENTO				DATI DERIVANTI DA			
	Sezione Urbana	Foglio	Particella	Sub	Zona Cens.	Micro Zona	Categoria	Classe		Consistenza	Superficie Catastale	Rendita
1		78	25	22	I		C/6	6	44 m²		Euro 145,43 L. 281.600	VARIAZIONE del 23/07/1999 in atti dal 23/07/1999 DEMOLIZIONE PARZIALE RISTRUTTURAZIONE (n. E00990.1/1999)
<b>Indirizzo</b>		, VIA VENEZIA n. 6 piano: T.										
<b>Notifica</b>		classamento proposto e validato (E.M. 701/94)										
<b>Annotazioni</b>		Partita		1004300		Mod.58		22328				

### Situazione degli intestati dal 23/11/2009

N.	DATI ANAGRAFICI		CODICE FISCALE	DIRITTI E ONERI REALI
I	ARCHETIPO S.R.L. con sede in ASCOLI PICENO		02024040442	(1) Proprieta' per 1/1
<b>DATI DERIVANTI DA</b>				
ISTRUMENTO (ATTO PUBBLICO) del 23/11/2009 Nota presentata con Modello Unico in atti dal 27/11/2009 Repertorio n.: 21007 Rogante: CALVELLI DONATELLA Sede: ASCOLI PICENO Registrazione: Sede: ATTO DI SCISSIONE Rettifica la trasc. n. 5683/2009 (n. 3592 1/2009)				



Direzione Provinciale di Ascoli Piceno  
Ufficio Provinciale - Territorio  
Servizi Catastali

## Visura storica per immobile

Situazione degli atti informatizzati dall'impianto meccanografico al 19/06/2018

Data: 19/06/2018 - Ora: 08.25.10 Segue

Visura n.: T28661 Pag: 1

<b>Dati della richiesta</b>	Comune di ASCOLI PICENO ( Codice: A462) Provincia di ASCOLI PICENO
<b>Catasto Fabbricati</b>	Foglio: 78 Particella: 25 Sub.: 23

### INTESTATO

ARCHETIPO S.R.L. con sede in ASCOLI PICENO	02024040442*	(1) Proprietà per l/I
--	--------------	-----------------------

### Unità immobiliare dal 09/11/2015


N.	DATI IDENTIFICATIVI				DATI DI CLASSAMENTO				DATI DERIVANTI DA			
	Sezione Urbana	Foglio	Particella	Sub	Zona Cens.	Micro Zona	Categoria	Classe		Consistenza	Superficie Catastale	Rendita
I		78	25	23	I		C/6	6	44 m <sup>2</sup>	Totale: 53 m <sup>2</sup>	Euro 145,43	Variazione del 09/11/2015 - Inserimento in visura dei dati di superficie.
<b>Indirizzo</b>	VIA VENEZIA n. 8 piano: T;											
<b>Notifica</b>												
<b>Annotazioni</b>	classamento proposto e validato (D.M. 701/94)				<b>Partita</b>	1004300	<b>Mod.58</b>	22328				

### Situazione dell'unità immobiliare dal 23/07/1999

N.	DATI IDENTIFICATIVI				DATI DI CLASSAMENTO				DATI DERIVANTI DA			
	Sezione Urbana	Foglio	Particella	Sub	Zona Cens.	Micro Zona	Categoria	Classe		Consistenza	Superficie Catastale	Rendita
I		78	25	23	I		C/6	6	44 m <sup>2</sup>		Euro 145,43 L. 281.600	VARIAZIONE del 23/07/1999 in atti dal 23/07/1999 DEMOLIZIONE PARZIALE RISTRUTTURAZIONE (n. E00990.1/1999)
<b>Indirizzo</b>	VIA VENEZIA n. 8 piano: T;											
<b>Notifica</b>												
<b>Annotazioni</b>	classamento proposto e validato (D.M. 701/94)				<b>Partita</b>	1004300	<b>Mod.58</b>	22328				

### Situazione degli intestati dal 23/11/2009

N.	DATI ANAGRAFICI				DATI FISCALI		DIRITTI E ONERI REALI
	ARCHETIPO S.R.L. con sede in ASCOLI PICENO	ISTRUMENTO (ATTO PUBBLICO) del 23/11/2009 Nota presentata con Modello Unico in atti dal 27/11/2009 Repertorio n.: 21007 Rogante: CALVELLI DONATELLA Sede: ASCOLI PICENO Registrazione: Sede: ATTO DI SCISSIONE Rettrifica la trasc. n. 5683/2009 (n. 6592.1/2009)			CODICE FISCALE	02024040442	
<b>DATI DERIVANTI DA</b>							
(1) Proprietà per l/I							



Direzione Provinciale di Ascoli Piceno  
Ufficio Provinciale - Territorio  
Servizi Catastali

## Visura storica per immobile

Situazione degli atti informatizzati dall'impianto meccanografico al 19/06/2018

Data: 19/06/2018 - Ora: 08.25.31 Segue

Visura n.: T28729 Pag: 1

<b>Dati della richiesta</b>	Comune di ASCOLI PICENO ( Codice: A462) Provincia di ASCOLI PICENO
<b>Catasto Fabbricati</b>	Foglio: 78 Particella: 25 Sub.: 24

### INTESTATO

1	ARCHETIPO S.R.L. con sede in ASCOLI PICENO	02024040442*	(1) Proprieta' per l/1
---	--	--------------	------------------------

### Unità immobiliare dal 09/11/2015

N.	DATI IDENTIFICATIVI				DATI DI CLASSAMENTO				DATI DERIVANTI DA			
	Sezione Urbana	Foglio	Particella	Sub	Zona Cens.	Micro Zona	Categoria	Classe		Consistenza	Superficie Catastale	Rendita
1		78	25	24	1		A/2	4	4 vani	Totale: 107 m <sup>2</sup> Totale escluse aree scoperte*: 107 m <sup>2</sup>	Euro 330,53	Variazione del 09/11/2015 - Inserimento in visura dei dati di superficie.
Indirizzo		VIA VENEZIA n. 4 piano: 1-2 scala: A;										
Notifica		Partita		1004300		Mod.S8		22328				

### Situazione dell'unità immobiliare dal 23/07/1999

N.	DATI IDENTIFICATIVI				DATI DI CLASSAMENTO				DATI DERIVANTI DA			
	Sezione Urbana	Foglio	Particella	Sub	Zona Cens.	Micro Zona	Categoria	Classe		Consistenza	Superficie Catastale	Rendita
1		78	25	24	1		A/2	4	4 vani		Euro 330,53 L. 640.000	VARIAZIONE D'UFFICIO del 23/07/1999 in atti dal 23/07/1999 RETTIFICA CLASSAMENTO PROPOSTO (n. E000990.2/1999)
Indirizzo		VIA VENEZIA n. 4 piano: 1-2 scala: A;										
Notifica		Partita		1004300		Mod.S8		22328				





Direzione Provinciale di Ascoli Piceno  
Ufficio Provinciale - Territorio  
Servizi Catastali

## Visura storica per immobile

Situazione degli atti informatizzati dall'impianto meccanografico al 19/06/2018

Data: 19/06/2018 - Ora: 09.00.06 Segue

Visura n.: T39479 Pag: 1

<b>Dati della richiesta</b>	Comune di ASCOLI PICENO ( Codice: A462)
<b>Catasto Fabbricati</b>	Provincia di ASCOLI PICENO Foglio: 78 Particella: 25 Sub.: 25

### INTESTATO


1	ARCHETIPO S.R.L. con sede in ASCOLI PICENO	02024040442*	(1) Proprieta per 1/1
---	--	--------------	-----------------------

### Unità immobiliare dal 09/11/2015

N.	DATI IDENTIFICATIVI				DATI DI CLASSAMENTO				DATI DERIVANTI DA			
	Sezione Urbana	Foglio	Particella	Sub	Zona Cens.	Micro Zona	Categoria	Classe		Consistenza	Superficie Catastale	Rendita
1		78	25	25	1		A/2	4	4 vani	Totale: 91 m <sup>2</sup> Totale escluse aree scoperte*: 91 m <sup>2</sup>	Euro 330,53	Variazione del 09/11/2015 - Inserimento in visura dei dati di superficie.
Indirizzo		VIA VENEZIA n. 12 piano: 1-2 scala: B;										
Notifica		Partita			1004300			Mod.S8		22328		

### Situazione dell'unità immobiliare dal 23/07/1999

N.	DATI IDENTIFICATIVI				DATI DI CLASSAMENTO				DATI DERIVANTI DA			
	Sezione Urbana	Foglio	Particella	Sub	Zona Cens.	Micro Zona	Categoria	Classe		Consistenza	Superficie Catastale	Rendita
1		78	25	25	1		A/2	4	4 vani		Euro 330,53 L. 640.000	VARIAZIONE D'UFFICIO del 23/07/1999 in atti dal 23/07/1999 RETTIFICA CLASSAMENTO PROPOSTO (n. E00990.2/1999)
Indirizzo		VIA VENEZIA n. 12 piano: 1-2 scala: B;										
Notifica		Partita			1004300			Mod.S8		22328		



Direzione Provinciale di Ascoli Piceno  
Ufficio Provinciale - Territorio  
Servizi Catastali

## Visura storica per immobile

Situazione degli atti informatizzati dall'impianto meccanografico al 19/06/2018

Data: 19/06/2018 - Ora: 08.26.40 Segue

Visura n.: T28945 Pag: 1

<b>Dati della richiesta</b>	Comune di ASCOLI PICENO ( Codice: A462)
<b>Catasto Fabbricati</b>	Provincia di ASCOLI PICENO Foglio: 78 Particella: 25 Sub.: 26

### INTESTATO

1	ARCHETIPO S.R.L. con sede in ASCOLI PICENO	02024040442*	(1) Proprieta' per l/1
---	--	--------------	------------------------

### Unità immobiliare dal 09/11/2015

N.	DATI IDENTIFICATIVI				DATI DI CLASSAMENTO				DATI DERIVANTI DA			
	Sezione Urbana	Foglio	Particella	Sub	Zona Cens.	Micro Zona	Categoria	Classe		Consistenza	Superficie Catastale	Rendita
1		78	25	26	1		A/2	4	4 vani	Totale: 82 m <sup>2</sup> Totale escluse aree scoperte** : 82 m <sup>2</sup>	Euro 330,53	Variazione del 09/11/2015 - Inserimento in visura dei dati di superficie.
<b>Indirizzo</b>		VIA VENEZIA n. 4 piano: 1 scala: A;										
<b>Notifica</b>		Partita			1004300	Mod.58		22328				

### Situazione dell'unità immobiliare dal 23/07/1999

N.	DATI IDENTIFICATIVI				DATI DI CLASSAMENTO				DATI DERIVANTI DA			
	Sezione Urbana	Foglio	Particella	Sub	Zona Cens.	Micro Zona	Categoria	Classe		Consistenza	Superficie Catastale	Rendita
1		78	25	26	1		A/2	4	4 vani		Euro 330,53 L. 640.000	VARIAZIONE D'UFFICIO del 23/07/1999 in atti dal 23/07/1999 RETTIFICA CLASSAMENTO PROPOSTO (n. E60990.2/1999)
<b>Indirizzo</b>		, VIA VENEZIA n. 4 piano: 1 scala: A;										
<b>Notifica</b>		Partita			1004300	Mod.58		22328				



Direzione Provinciale di Ascoli Piceno  
Ufficio Provinciale - Territorio  
Servizi Catastali

## Visura storica per immobile

Situazione degli atti informatizzati dall'impianto meccanografico al 19/06/2018

Data: 19/06/2018 - Ora: 08.27.03 Segue

Visura n.: T29020 Pag: 1

<b>Dati della richiesta</b>	Comune di ASCOLI PICENO ( Codice: A462) Provincia di ASCOLI PICENO
<b>Catasto Fabbricati</b>	Foglio: 78 Particella: 25 Sub.: 27

### INTESTATO


1	ARCHETIPO S.R.L., con sede in ASCOLI PICENO	02024040442*	(1) Proprieta' per 1/1
---	---	--------------	------------------------

### Unità immobiliare dal 09/11/2015

N.	DATI IDENTIFICATIVI					DATI DI CLASSAMENTO				DATI DERIVANTI DA		
	Sezione Urbana	Foglio	Particella	Sub	Zona Cens.	Micro Zona	Categoria	Classe	Consistenza		Superficie Catastale	Rendita
1		78	25	27	1		A/2	4	4 vani	Totale: 100 m <sup>2</sup> Totale escluse aree scoperte** : 93 m <sup>2</sup>	Euro 330,53	Variazione del 09/11/2015 - Inserimento in visura dei dati di superficie.
<b>Indirizzo</b>												
VIA VENEZIA n. 4 piano: 1;												
<b>Annotazioni</b>												
classamento e rendita non rettificati entro dodici mesi dalla data di iscrizione in atti della dichiarazione (D.M. 701/94)												

### Situazione dell'unità immobiliare dal 07/10/2014

N.	DATI IDENTIFICATIVI					DATI DI CLASSAMENTO				DATI DERIVANTI DA		
	Sezione Urbana	Foglio	Particella	Sub	Zona Cens.	Micro Zona	Categoria	Classe	Consistenza		Superficie Catastale	Rendita
1		78	25	27	1		A/2	4	4 vani		Euro 330,53	VARIAZIONE NEL CLASSAMENTO del 07/10/2014 protocollo n. AP0107701 in atti dal 07/10/2014 VARIAZIONE DI CLASSAMENTO (n. 29483.1/2014)
<b>Indirizzo</b>												
VIA VENEZIA n. 4 piano: 1;												
<b>Annotazioni</b>												
classamento e rendita non rettificati entro dodici mesi dalla data di iscrizione in atti della dichiarazione (D.M. 701/94)												



Direzione Provinciale di Ascoli Piceno  
Ufficio Provinciale - Territorio  
Servizi Catastali

## Visura storica per immobile

Situazione degli atti informatizzati dall'impianto meccanografico al 19/06/2018

Data: 19/06/2018 - Ora: 08.27.26 Segue

Visura n.: T29111 Pag. 1

<b>Dati della richiesta</b>	Comune di ASCOLI PICENO ( Codice: A462)
<b>Catasto Fabbricati</b>	Provincia di ASCOLI PICENO Foglio: 78 Particella: 25 Sub.: 28

### INTESTATO


1	ARCHETIPO S.R.L. con sede in ASCOLI PICENO	0202404442*	(1) Proprietà per 1/1
---	--	-------------	-----------------------

### Unità immobiliare dal 09/11/2015

N.	DATI IDENTIFICATIVI					DATI DI CLASSAMENTO				DATI DERIVANTI DA		
	Sezione Urbana	Foglio	Particella	Sub	Zona Cens.	Micro Zona	Categoria	Classe	Consistenza		Superficie Catastale	Rendita
1		78	25	28	1		A/2	4	3,5 vani	Totale: 65 m <sup>2</sup> Totale escluse aree scoperte*: 64 m <sup>2</sup>	Euro 289,22	Variazione del 09/11/2015 - Inscemmento in visura dei dati di superficie.
Indirizzo		VIA VENEZIA n. 4 piano: 1 scale: A;										
Notifica		Paritta			1004300	Mod.58		22328				

### Situazione dell'unità immobiliare dal 23/07/1999

N.	DATI IDENTIFICATIVI					DATI DI CLASSAMENTO				DATI DERIVANTI DA		
	Sezione Urbana	Foglio	Particella	Sub	Zona Cens.	Micro Zona	Categoria	Classe	Consistenza		Superficie Catastale	Rendita
1		78	25	28	1		A/2	4	3,5 vani		Euro 289,22 L. 560.000	VARIAZIONE D'UFFICIO del 23/07/1999 in atti dal 23/07/1999 RETTIFICA CLASSAMENTO PROPOSTO (n. E00090.2/1999)
Indirizzo		VIA VENEZIA n. 4 piano: 1 scale: A;										
Notifica		Paritta			1004300	Mod.58		22328				



Direzione Provinciale di Ascoli Piceno  
Ufficio Provinciale - Territorio  
Servizi Catastali

## Visura storica per immobile

Situazione degli atti informatizzati dall'impianto meccanografico al 19/06/2018

Data: 19/06/2018 - Ora: 08.33.31

Segue

Visura n.: T30475 Pag: 1

<b>Dati della richiesta</b>	Comune di ASCOLI PICENO ( Codice: A462)
<b>Catasto Fabbricati</b>	Provincia di ASCOLI PICENO Foglio: 78 Particella: 25 Sub.: 29

### INTESTATO


1	ARCHETIPO S.R.L. con sede in ASCOLI PICENO	02024040442*	(1) Proprieta' per l/1
---	--	--------------	------------------------

### Unità immobiliare dal 09/11/2015

N.	DATI IDENTIFICATIVI						DATI DI CLASSAMENTO				DATI DERIVANTI DA		
	Sezione Urbana	Foglio	Particella	Sub	Zona Cens.	Micro Zona	Categoria	Classe	Consistenza	Superficie Catastale		Rendita	
1		78	25	29	1		A/2	4	4 vani	Totale: 80 m <sup>2</sup> Totale escluse aree scoperte*: 80 m <sup>2</sup>	Euro 330,53	Variazione del 09/11/2015 - Inscrittimento in visura dei dati di superficie.	
<b>Indirizzo</b>		VIA VENEZIA n. 12 piano: 1 scala: B;											
<b>Notifica</b>						<b>Partita</b>		1004300	<b>Mod.58</b>		22328		

### Situazione dell'unità immobiliare dal 23/07/1999

N.	DATI IDENTIFICATIVI						DATI DI CLASSAMENTO				DATI DERIVANTI DA		
	Sezione Urbana	Foglio	Particella	Sub	Zona Cens.	Micro Zona	Categoria	Classe	Consistenza	Superficie Catastale		Rendita	
1		78	25	29	1		A/2	4	4 vani		Euro 330,53 L. 640.000	VARIAZIONE D'UFFICIO del 23/07/1999 in atti dal 23/07/1999 RETTIFICA CLASSAMENTO PROPOSTO (n. E000990.2/1999)	
<b>Indirizzo</b>		VIA VENEZIA n. 12 piano: 1 scala: B;											
<b>Notifica</b>						<b>Partita</b>		1004300	<b>Mod.58</b>		22328		



Direzione Provinciale di Ascoli Piceno  
Ufficio Provinciale - Territorio  
Servizi Catastrali

## Visura storica per immobile

Situazione degli atti informatizzati dall'impianto meccanografico al 19/06/2018

Data: 19/06/2018 - Ora: 08.34.02 Segue

Visura n.: T30590 Pag: 1

<b>Dati della richiesta</b>	<b>Comune di ASCOLI PICENO ( Codice: A462)</b>
<b>Catasto Fabbricati</b>	<b>Provincia di ASCOLI PICENO</b> <b>Foglio: 78 Particella: 25 Sub.: 30</b>

### INTESTATO

I	ARCHETIPO S.R.L. con sede in ASCOLI PICENO	02024040442*	(1) Proprietà per l/I
---	--	--------------	-----------------------

### Unità immobiliare dal 09/11/2015

N.	DATI IDENTIFICATIVI				DATI DI CLASSAMENTO			DATI DERIVANTI DA				
	Sezione Urbana	Foglio	Particella	Sub	Zona Cens.	Micro Zona	Categoria		Classe	Consistenza	Superficie Catastale	Rendita
1		78	25	30	1		A/2	4	3,5 vani	Totale: 78 m <sup>2</sup> Totale escluse aree scoperte*: 78 m <sup>2</sup>	Euro 289,22	Variazione del 09/11/2015 - Inserimento in visura dei dati di superficie.
<b>Indirizzo</b>	VIA VENEZIA n. 12 piano: 1 scala: B;											
<b>Notifica</b>				<b>Partita</b>	1004300	<b>Mod.S8</b>	22328					

### Situazione dell'unità immobiliare dal 23/07/1999

N.	DATI IDENTIFICATIVI				DATI DI CLASSAMENTO			DATI DERIVANTI DA				
	Sezione Urbana	Foglio	Particella	Sub	Zona Cens.	Micro Zona	Categoria		Classe	Consistenza	Superficie Catastale	Rendita
1		78	25	30	1		A/2	4	3,5 vani		Euro 289,22 L. 560,000	VARIAZIONE D'UFFICIO del 23/07/1999 in atti dal 23/07/1999 RETTIFICA CLASSAMENTO PROPOSTO (n. E00990.2/1999)
<b>Indirizzo</b>	VIA VENEZIA n. 12 piano: 1 scala: B;											
<b>Notifica</b>				<b>Partita</b>	1004300	<b>Mod.S8</b>	22328					



Direzione Provinciale di Ascoli Piceno  
Ufficio Provinciale - Territorio  
Servizi Catastali

## Visura storica per immobile

Situazione degli atti informatizzati dall'impianto meccanografico al 19/06/2018

Data: 19/06/2018 - Ora: 08.35.07 Segue

Visura n.: T30847 Pag.: 1

<b>Dati della richiesta</b>	Comune di ASCOLI PICENO ( Codice: A462) Provincia di ASCOLI PICENO
<b>Catasto Fabbricati</b>	Foglio: 78 Particella: 25 Sub.: 31

### INTESTATO

1	ARCHETIPO S.R.L. con sede in ASCOLI PICENO	02024040442*	(1) Proprieta' per 1/1
---	--	--------------	------------------------

### Unità immobiliare dal 09/11/2015

N.	DATI IDENTIFICATIVI				DATI DI CLASSAMENTO				DATI DERIVANTI DA			
	Sezione Urbana	Foglio	Particella	Sub	Zona Cens.	Micro Zona	Categoria	Classe		Consistenza	Superficie Catastale	Rendita
1		78	25	31	1		A/2	4	4 vani	Totale: 68 m <sup>2</sup> Totale escluse aree scoperte** : 67 m <sup>2</sup>	Euro 330,53	Variazione del 09/11/2015 - Inscrittamento in visura dei dati di superficie.
<b>Indirizzo</b>		VIA VENEZIA n. 12 piano: 1 scala: B;										
<b>Notifica</b>		-		Partita		1004300		Mod.58		22328		

### Situazione dell'unità immobiliare dal 23/07/1999

N.	DATI IDENTIFICATIVI				DATI DI CLASSAMENTO				DATI DERIVANTI DA			
	Sezione Urbana	Foglio	Particella	Sub	Zona Cens.	Micro Zona	Categoria	Classe		Consistenza	Superficie Catastale	Rendita
1		78	25	31	1		A/2	4	4 vani		Euro 330,53 L. 640.000	VARIAZIONE D'UFFICIO del 23/07/1999 in atti dal 23/07/1999 RETTIFICA CLASSAMENTO PROPOSTO (n. E00990.2/1999)
<b>Indirizzo</b>		, VIA VENEZIA n. 12 piano: 1 scala: B;										
<b>Notifica</b>		-		Partita		1004300		Mod.58		22328		





Direzione Provinciale di Ascoli Piceno  
Ufficio Provinciale - Territorio  
Servizi Catastali

# Visura storica per immobile

Situazione degli atti informatizzati dall'impianto meccanografico al 19/06/2018

Data: 19/06/2018 - Ora: 08.35.29

Segue

Visura n.: T30947 Pag: 1

<b>Dati della richiesta</b>	Comune di ASCOLI PICENO ( Codice: A462)
<b>Catasto Fabbricati</b>	Provincia di ASCOLI PICENO Foglio: 78 Particella: 25 Sub.: 32

## INTESTATO


1	ARCHETIPO S.R.L., con sede in ASCOLI PICENO	02024040442*	(1) Proprieta` per 1/1
---	---	--------------	------------------------

## Unità immobiliare dal 09/11/2015

N.	DATI IDENTIFICATIVI				DATI DI CLASSAMENTO				DATI DERIVANTI DA			
	Sezione Urbana	Foglio	Particella	Sub	Zona Cens.	Micro Zona	Categoria	Classe		Consistenza	Superficie Catastale	Rendita
1		78	25	32	1		A/2	4	2,5 vani	Totale: 54 m <sup>2</sup> Totale escluse aree scoperte** : 54 m <sup>2</sup>	Euro 206,58	Variazione del 09/11/2015 - Inserimento in visura dei dati di superficie.
Indirizzo		VIA VENEZIA n. 4 piano: 2 scala: A;										
Notifica		-		Partita		1004300		Mod.58		22328		

## Situazione dell'unità immobiliare dal 23/07/1999

N.	DATI IDENTIFICATIVI				DATI DI CLASSAMENTO				DATI DERIVANTI DA			
	Sezione Urbana	Foglio	Particella	Sub	Zona Cens.	Micro Zona	Categoria	Classe		Consistenza	Superficie Catastale	Rendita
1		78	25	32	1		A/2	4	2,5 vani		Euro 206,58 L. 400.000	VARIAZIONE D'UFFICIO del 23/07/1999 in atti dal 23/07/1999 RETTIFICA CLASSAMENTO PROPOSTO (n. E00990.2/1999)
Indirizzo		VIA VENEZIA n. 4 piano: 2 scala: A;										
Notifica		-		Partita		1004300		Mod.58		22328		



Direzione Provinciale di Ascoli Piceno  
Ufficio Provinciale - Territorio  
Servizi Catastali

## Visura storica per immobile

Data: 19/06/2018 - Ora: 08.36.00 Segue

Visura n.: T31057 Pag: 1

Situazione degli atti informatizzati dall'impianto meccanografico al 19/06/2018

<b>Dati della richiesta</b>	Comune di ASCOLI PICENO ( Codice: A462)
<b>Catasto Fabbricati</b>	Provincia di ASCOLI PICENO Foglio: 78 Particella: 25 Sub.: 33

### INTESTATO

1	ARCHETIPO S.R.L. con sede in ASCOLI PICENO	02024040442*	(1) Proprieta' per 1/1
---	--	--------------	------------------------

### Unità immobiliare dal 09/11/2015

N.	DATI IDENTIFICATIVI				DATI DI CLASSAMENTO				DATI DERIVANTI DA			
	Sezione Urbana	Foglio	Particella	Sub	Zona Cens.	Micro Zona	Categoria	Classe		Consistenza	Superficie Catastale	Rendita
1		78	25	33	1		A/2	4	2,5 vani	Totale: 59 m <sup>2</sup> Totale escluse aree scoperte** : 59 m <sup>2</sup>	Euro 206,58	Variazione del 09/11/2015 - Inserimento in visura dei dati di superficie.
<b>Indirizzo</b>		VIA VENEZIA n. 4 piano: 2 scala: A;										
<b>Notifica</b>		-		<b>Partita</b>		1004300		<b>Mod.58</b>		22328		

### Situazione dell'unità immobiliare dal 23/07/1999

N.	DATI IDENTIFICATIVI				DATI DI CLASSAMENTO				DATI DERIVANTI DA			
	Sezione Urbana	Foglio	Particella	Sub	Zona Cens.	Micro Zona	Categoria	Classe		Consistenza	Superficie Catastale	Rendita
1		78	25	33	1		A/2	4	2,5 vani		Euro 206,58 L. 400.000	VARIAZIONE D'UFFICIO del 23/07/1999 in atti dal 23/07/1999 RETTIFICA CLASSAMENTO PROPOSTO (n. E00990.2/1999)
<b>Indirizzo</b>		, VIA VENEZIA n. 4 piano: 2 scala: A;										
<b>Notifica</b>		-		<b>Partita</b>		1004300		<b>Mod.58</b>		22328		



Direzione Provinciale di Ascoli Piceno  
Ufficio Provinciale - Territorio  
Servizi Catastali

## Visura storica per immobile

Data: 19/06/2018 - Ora: 08.45.46 Segue

Visura n.: T33968 Pag: 1

Situazione degli atti informatizzati dall'impianto meccanografico al 19/06/2018

<b>Dati della richiesta</b>	Comune di ASCOLI PICENO ( Codice: A462) Provincia di ASCOLI PICENO
<b>Catasto Fabbricati</b>	Foglio: 78 Particella: 25 Sub.: 47

### INTESTATO

1	ARCHETIPO S.R.L. con sede in ASCOLI PICENO	02024040442*	(1) Proprieta' per 1/1
---	--	--------------	------------------------

### Unità immobiliare dal 09/11/2015

N.	DATI IDENTIFICATIVI				DATI DI CLASSAMENTO				DATI DERIVANTI DA			
	Sezione Urbana	Foglio	Particella	Sub	Zona Cens.	Micro Zona	Categoria	Classe		Consistenza	Superficie Catastale	Rendita
1		78	25	47	1		C/2	1	43 m²	Totale: 66 m²	Euro 131,03	Variazione del 09/11/2015 - Inserimento in visura dei dati di superficie.
Indirizzo - VIA VENEZIA n. 12 piano: 3 scala: B;												
Notifica -												
Annotazioni - classamento proposto e validato (D.M. 701/94)												
Mod.58 22328												

### Situazione dell'unità immobiliare dal 23/07/1999

N.	DATI IDENTIFICATIVI				DATI DI CLASSAMENTO				DATI DERIVANTI DA			
	Sezione Urbana	Foglio	Particella	Sub	Zona Cens.	Micro Zona	Categoria	Classe		Consistenza	Superficie Catastale	Rendita
1		78	25	47	1		C/2	1	43 m²		Euro 131,03 L. 253.700	VARIAZIONE del 23/07/1999 in atti dal 23/07/1999 DEMOLIZIONE PARZIALE RISTRUTTURAZIONE (n. E00990.1/1999)
Indirizzo - , VIA VENEZIA n. 12 piano: 3 scala: B;												
Notifica -												
Annotazioni - classamento proposto e validato (D.M. 701/94)												
Mod.58 22328												

### Situazione degli intestati dal 23/11/2009

N.	DATI ANAGRAFICI				CODICE FISCALE		DIRITTI E ONERI REALI	
1	ARCHETIPO S.R.L. con sede in ASCOLI PICENO				02024040442		(1) Proprieta' per 1/1	
<b>DATI DERIVANTI DA</b>								
ISTRUMENTO (ATTO PUBBLICO) del 23/11/2009 Nota presentata con Modello Unico in atti dal 27/11/2009 Repertorio n.: 21007 Rogante: CALVELLI DONATELLA Sede: ASCOLI PICENO Registrazione: Sede: ATTO DI SCISSIONE Rettifica la trase. n.5683/2009 (n. 6592.1/2009)								



Direzione Provinciale di Ascoli Piceno  
Ufficio Provinciale - Territorio  
Servizi Catastali

## Visura storica per immobile

Situazione degli atti informatizzati dall'impianto meccanografico al 19/06/2018

Data: 19/06/2018 - Ora: 08.45.30 Segue

Visura n.: T33883 Pag: 1

<b>Dati della richiesta</b>	Comune di ASCOLI PICENO ( Codice: A462) Provincia di ASCOLI PICENO
<b>Catasto Fabbricati</b>	Foglio: 78 Particella: 25 Sub.: 46

### INTESTATO

1	ARCHETIPO S.R.L. con sede in ASCOLI PICENO	02024040442*	(1) Proprieta' per 1/1
---	--	--------------	------------------------

### Unità immobiliare dal 09/11/2015


N.	DATI IDENTIFICATIVI				DATI DI CLASSAMENTO				DATI DERIVANTI DA			
	Sezione Urbana	Foglio	Particella	Sub	Zona Cens.	Micro Zona	Categoria	Classe		Consistenza	Superficie Catastale	Rendita
1		78	25	46	1		C/2	1	73 m <sup>2</sup>	Totale: 100 m <sup>2</sup>	Euro 222,44	Variazione del 09/11/2015 - Inserimento in visura dei dati di superficie.
Indirizzo - VIA VENEZIA n. 12 piano: 3 scala: B;												
Notifica - classamento proposto e validato (D.M. 701/94)												
Annotazioni - Partita 1004300 Mod.58 22328												

### Situazione dell'unità immobiliare dal 23/07/1999

N.	DATI IDENTIFICATIVI				DATI DI CLASSAMENTO				DATI DERIVANTI DA			
	Sezione Urbana	Foglio	Particella	Sub	Zona Cens.	Micro Zona	Categoria	Classe		Consistenza	Superficie Catastale	Rendita
1		78	25	46	1		C/2	1	73 m <sup>2</sup>		Euro 222,44 L. 430.700	VARIAZIONE del 23/07/1999 in atti dal 23/07/1999 DEMOLIZIONE PARZIALE RISTRUTTURAZIONE (n. E00990.1/1999)
Indirizzo - VIA VENEZIA n. 12 piano: 3 scala: B;												
Notifica - classamento proposto e validato (D.M. 701/94)												
Annotazioni - Partita 1004300 Mod.58 22328												

### Situazione degli intestati dal 23/11/2009

N.	DATI ANAGRAFICI		CODICE FISCALE	DIRITTI E ONERI REALI
1	ARCHETIPO S.R.L. con sede in ASCOLI PICENO		02024040442	(1) Proprieta' per 1/1
<b>DATI DERIVANTI DA</b>				
ISTRUMENTO (ATTO PUBBLICO) del 23/11/2009 Nota presentata con Modello Unico in atti dal 27/11/2009 Repertorio n.: 21007 Rogante: CALVELLI DONATELLA Sede: ASCOLI PICENO Registrazione: Sede: ATTO DI SCISSIONE Rettifica la frase. n.5683/2009 (n. 6592.1/2009)				



Direzione Provinciale di Ascoli Piceno  
Ufficio Provinciale - Territorio  
Servizi Catastali

## Visura storica per immobile

Situazione degli atti informatizzati dall'impianto meccanografico al 19/06/2018

Data: 19/06/2018 - Ora: 08.45.09 Segue

Visura n.: T33776 Pag: 1

Dati della richiesta	Comune di ASCOLI PICENO ( Codice: A462)	
Catasto Fabbricati	Provincia di ASCOLI PICENO Foglio: 78 Particella: 25 Sub.: 45	

### INTESTATO

1	ARCHETIPO S.R.L. con sede in ASCOLI PICENO	02024040442*	(1) Proprieta' per l/1
---	--	--------------	------------------------

### Unità immobiliare dal 09/11/2015


N.	DATI IDENTIFICATIVI				DATI DI CLASSAMENTO			DATI DERIVANTI DA				
	Sezione Urbana	Foglio	Particella	Sub	Zona Cens.	Micro Zona	Categoria	Classe	Consistenza	Superficie Catastale	Rendita	
1		78	25	45	1		C/2	1	42 m <sup>2</sup>	Totale: 59 m <sup>2</sup>	Euro 127,98	Variazione del 09/11/2015 - Inserimento in visura dei dati di superficie.
Indirizzo	VIA VENEZIA n. 12 piano: 3 scala: A;											
Notifica	classamento proposto e validato (D.M. 701/94)											
Annotazioni												

### Situazione dell'unità immobiliare dal 23/07/1999

N.	DATI IDENTIFICATIVI				DATI DI CLASSAMENTO			DATI DERIVANTI DA				
	Sezione Urbana	Foglio	Particella	Sub	Zona Cens.	Micro Zona	Categoria	Classe	Consistenza	Superficie Catastale	Rendita	
1		78	25	45	1		C/2	1	42 m <sup>2</sup>		Euro 127,98 L. 247.800	VARIAZIONE del 23/07/1999 in atti dal 23/07/1999 DEMOLIZIONE PARZIALE RISTRUTTURAZIONE (n. E00990.1/1999)
Indirizzo	, VIA VENEZIA n. 12 piano: 3 scala: A;											
Notifica	classamento proposto e validato (D.M. 701/94)											
Annotazioni												

### Situazione degli intestati dal 23/11/2009

N.	DATI ANAGRAFICI		DIRITTI E ONERI REALI	
1	ARCHETIPO S.R.L. con sede in ASCOLI PICENO		CODICE FISCALE	02024040442
DATI DERIVANTI DA		(1) Proprieta' per l/1		
[STRUMENTO (ATTO PUBBLICO) del 23/11/2009 Nota presentata con Modello Unico in atti dal 27/11/2009 Repertorio n.: 21007 Rogante: CALVELLI DONATELLA Sede: ASCOLI PICENO Registrazione: Sede: ATTO DI SCISSIONE Rettifica la frase. n. 5683/2009 (n. 6592.1/2009)				



Direzione Provinciale di Ascoli Piceno  
Ufficio Provinciale - Territorio  
Servizi Catastali

## Visura storica per immobile

Situazione degli atti informatizzati dall'impianto meccanografico al 19/06/2018

Data: 19/06/2018 - Ora: 08.44.53 Segue

Visura n.: T33690 Pag: 1

<b>Dati della richiesta</b>	Comune di ASCOLI PICENO ( Codice: A462)
<b>Catasto Fabbricati</b>	Provincia di ASCOLI PICENO Foglio: 78 Particella: 25 Sub.: 44

### INTESTATO

I	ARCHETIPO S.R.L. con sede in ASCOLI PICENO	02024040442*	(1) Proprieta' per I/I
---	--	--------------	------------------------

### Unità immobiliare dal 09/11/2015

N.	DATI IDENTIFICATIVI				DATI DI CLASSAMENTO			DATI DERIVANTI DA				
	Sezione Urbana	Foglio	Particella	Sub	Zona Cens.	Micro Zona	Classe		Consistenza	Superficie Catastale	Rendita	
1		78	25	44	1	1	1	39 m <sup>2</sup>	Totale: 64 m <sup>2</sup>	Euro 118,84	Variazione del 09/11/2015 - Inserimento in visura dei dati di superficie.	
Indirizzo		VIA VENEZIA n. 4 piano: 3 scala: A;							Paritta		Mod.58	22328
Notifica		classamento proposto e validato (D.M. 701/94)							Paritta		Mod.58	22328
Annotazioni												

### Situazione dell'unità immobiliare dal 23/07/1999

N.	DATI IDENTIFICATIVI				DATI DI CLASSAMENTO			DATI DERIVANTI DA				
	Sezione Urbana	Foglio	Particella	Sub	Zona Cens.	Micro Zona	Classe		Consistenza	Superficie Catastale	Rendita	
1		78	25	44	1	1	1	39 m <sup>2</sup>		Euro 118,84 L. 230.100	VARIAZIONE del 23/07/1999 in atti dal 23/07/1999 DEMOLIZIONE PARZIALE RISTRUTTURAZIONE: (n. E00990.1/1999)	
Indirizzo		VIA VENEZIA n. 4 piano: 3 scala: A;							Paritta		Mod.58	22328
Notifica		classamento proposto e validato (D.M. 701/94)							Paritta		Mod.58	22328
Annotazioni												

### Situazione degli intestati dal 23/11/2009

N.	DATI ANAGRAFICI				CODICE FISCALE	DIRITTI E ONERI REALI
	I	ARCHETIPO S.R.L. con sede in ASCOLI PICENO	02024040442			
DATI DERIVANTI DA		ISTRUMENTO (ATTO PUBBLICO) del 23/11/2009 Nota presentata con Modello Unice in atti dal 27/11/2009 Repertorio n.: 21007 Rogante: CALVELLI DONATELLA Sede: ASCOLI PICENO Registrazione: Sede: ATTO DI SCISSIONE Rettifica la trasc. n.5683/2009 (n. €592.1/2009)				





Direzione Provinciale di Ascoli Piceno  
Ufficio Provinciale - Territorio  
Servizi Catastali

## Visura storica per immobile

Data: 19/06/2018 - Ora: 08.44.34 Segue

Visura n.: T33579 Pag: 1

Situazione degli atti informatizzati dall'impianto meccanografico al 19/06/2018

<b>Dati della richiesta</b>	Comune di ASCOLI PICENO ( Codice: A462)
<b>Catasto Fabbricati</b>	Provincia di ASCOLI PICENO Foglio: 78 Particella: 25 Sub.: 43

### INTESTATO

1	ARCHETIPO S.R.L. con sede in ASCOLI PICENO	02024040442*	(1) Proprieta' per 1/1
---	--	--------------	------------------------

### Unità immobiliare dal 09/11/2015

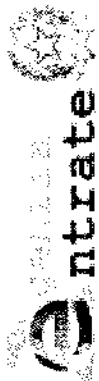
N.	DATI IDENTIFICATIVI				DATI DI CLASSAMENTO				DATI DERIVANTI DA			
	Sezione Urbana	Foglio	Particella	Sub	Zona Cens.	Micro Zona	Categoria	Classe		Consistenza	Superficie Catastale	Rendita
1		78	25	43	1		C/2	1	62 m <sup>2</sup>	Totale: 87 m <sup>2</sup>	Euro 188,92	Variazione del 09/11/2015 - Inserimento in visura dei dati di superficie.
Indirizzo		VIA VENEZIA n. 4 piano: 3 scala: A;										
Notifica		-										
Annotazioni		classamento proposto e validato (D.M. 701/94)										
		Partita		1004300		Mod.58		22328				

### Situazione dell'unità immobiliare dal 23/07/1999

N.	DATI IDENTIFICATIVI				DATI DI CLASSAMENTO				DATI DERIVANTI DA			
	Sezione Urbana	Foglio	Particella	Sub	Zona Cens.	Micro Zona	Categoria	Classe		Consistenza	Superficie Catastale	Rendita
1		78	25	43	1		C/2	1	62 m <sup>2</sup>		Euro 188,92 L. 365.800	VARIAZIONE del 23/07/1999 in atti dal 23/07/1999 DEMOLIZIONE PARZIALE RISTRUTTURAZIONE (n. E00990.1/1999)
Indirizzo		, VIA VENEZIA n. 4 piano: 3 scala: A;										
Notifica		-										
Annotazioni		classamento proposto e validato (D.M. 701/94)										
		Partita		1004300		Mod.58		22328				

### Situazione degli intestati dal 23/11/2009

N.	DATI ANAGRAFICI		CODICE FISCALE	DIRITTI E ONERI REALI
1	ARCHETIPO S.R.L. con sede in ASCOLI PICENO		02024040442	(1) Proprieta' per 1/1
<b>DATI DERIVANTI DA</b>		ISTRUMENTO (ATTO PUBBLICO) del 23/11/2009 Nota presentata con Modello Unico in atti dal 27/11/2009 Repertorio n.: 21007 Rogante: CALVELLI DONATELLA Sede: ASCOLI PICENO Registrazione: Sede: ATTO DI SCISSIONE Rettifica la trasc. n.5683/2009 (n. 6592.1/2009)		



Direzione Provinciale di Ascoli Piceno  
Ufficio Provinciale - Territorio  
Servizi Catastali

## Visura storica per immobile

Situazione degli atti informatizzati dall'impianto meccanografico al 19/06/2018

Data: 19/06/2018 - Ora: 08.42.11 Segue

Visura n.: T32845 Pag: 1

<b>Dati della richiesta</b>		Comune di ASCOLI PICENO ( Codice: A462)	
<b>Catasto Fabbricati</b>		Provincia di ASCOLI PICENO	
		Foglio: 78 Particella: 25 Sub.: 42	
<b>INTESTATO</b>			
1	ARCHETIPO S.R.L. con sede in ASCOLI PICENO	02024040442*	(1) Proprieta per 1/1

### Unità immobiliare dal 09/11/2015


N.	DATI IDENTIFICATIVI				DATI DI CLASSAMENTO				DATI DERIVANTI DA			
	Sezione Urbana	Foglio	Particella	Sub	Zona Cens.	Zona Micro	Categoria	Classe		Consistenza	Superficie Catastale	Rendita
1		78	25	42	1		C/2	I	57 m²	Totale: 82 m²	Euro 173,68	Variazione del 09/11/2015 - Inserimento in visura dei dati di superficie.
<b>Indirizzo</b>		VIA VENEZIA n. 4 piano: 3 scale: A;										
<b>Notifica</b>		classamento proposto e validato (D.M. 701/94)										
<b>Annotazioni</b>				<b>Partita</b>		1004300		<b>Mod.S8</b>		22328		

### Situazione dell'unità immobiliare dal 23/07/1999

N.	DATI IDENTIFICATIVI				DATI DI CLASSAMENTO				DATI DERIVANTI DA			
	Sezione Urbana	Foglio	Particella	Sub	Zona Cens.	Zona Micro	Categoria	Classe		Consistenza	Superficie Catastale	Rendita
1		78	25	42	1		C/2	I	57 m²		Euro 173,68 L. 336.300	VARIAZIONE del 23/07/1999 in atti del 23/07/1999 DEMOLIZIONE PARZIALE RISTRUTTURAZIONE (n. E00990.1/1999)
<b>Indirizzo</b>		VIA VENEZIA n. 4 piano: 3 scale: A;										
<b>Notifica</b>		classamento proposto e validato (D.M. 701/94)										
<b>Annotazioni</b>				<b>Partita</b>		1004300		<b>Mod.S8</b>		22328		

### Situazione degli intestati dal 23/11/2009

N.	DATI ANAGRAFICI				CODICE FISCALE	DIRITTI E ONERI REALI
	ARCHETIPO S.R.L. con sede in ASCOLI PICENO	DATI ANAGRAFICI				
1	ARCHETIPO S.R.L. con sede in ASCOLI PICENO				02024040442	(1) Proprieta per 1/1
<b>DATI DERIVANTI DA</b>		ISTRUMENTO (ATTO PUBBLICO) del 23/11/2009 Nota presentata con Modello Unico in atti del 27/11/2009 Repertorio n.: 21007 Rogante: CALVELLI DONATELLA Sede: ASCOLI PICENO Registrazione: Sede: ATTO DI SCISSIONE Rettifica la trasc. n.5683/2009 (n. 3592.1/2009)				



Direzione Provinciale di Ascoli Piceno  
Ufficio Provinciale - Territorio  
Servizi Catastali

## Visura storica per immobile

Situazione degli atti informatizzati dall'impianto meccanografico al 19/06/2018

Data: 19/06/2018 - Ora: 08.40.33 Segue

Visura n.: T32342 Pag: 1

<b>Dati della richiesta</b>	Comune di ASCOLI PICENO ( Codice: A462)
<b>Catasto Fabbricati</b>	Provincia di ASCOLI PICENO Foglio: 78 Particella: 25 Sub.: 41

### INTESTATO

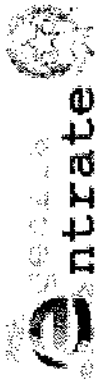
1	ARCHETIPO S.R.L. con sede in ASCOLI PICENO	02024040442*	(1) Proprieta' per 1/1
---	--	--------------	------------------------

### Unità immobiliare dal 09/11/2015

N.	DATI IDENTIFICATIVI				DATI DI CLASSAMENTO				DATI DERIVANTI DA			
	Sezione Urbana	Foglio	Particella	Sub	Zona Cens.	Micro Zona	Categoria	Classe		Consistenza	Superficie Catastale	Rendita
1		78	25	41	I		A/2	4	2,5 vani	Totale: 50 m <sup>2</sup> Totale escluse aree scoperte** : 49 m <sup>2</sup>	Euro 206,58	Variazione del 09/11/2015 - Inserimento in visura dei dati di superficie.
Indirizzo		VIA VENEZIA n. 12 piano: 2 scala: B;										
Notifica		Partita		1004300		Mod.58		22328				

### Situazione dell'unità immobiliare dal 23/07/1999

N.	DATI IDENTIFICATIVI				DATI DI CLASSAMENTO				DATI DERIVANTI DA			
	Sezione Urbana	Foglio	Particella	Sub	Zona Cens.	Micro Zona	Categoria	Classe		Consistenza	Superficie Catastale	Rendita
1		78	25	41	I		A/2	4	2,5 vani		Euro 206,58 L. 400.000	VARIAZIONE D'UFFICIO del 23/07/1999 in atti dal 23/07/1999 RETTIFICA CLASSAMENTO PROPOSTO (n. E00990.2/1999)
Indirizzo		, VIA VENEZIA n. 12 piano: 2 scala: B;										
Notifica		Partita		1004300		Mod.58		22328				



Direzione Provinciale di Ascoli Piceno  
Ufficio Provinciale - Territorio  
Servizi Catastali

Data: 19/06/2018 - Ora: 08.39.04 Segue

Visura n.: T31915 Pag: 1

## Visura storica per immobile

Situazione degli atti informatizzati dall'impianto meccanografico al 19/06/2018

<b>Dati della richiesta</b>	Comune di ASCOLI PICENO ( Codice: A462) Provincia di ASCOLI PICENO
<b>Catasto Fabbricati</b>	Foglio: 78 Particella: 25 Sub.: 40

### INTESTATO


I	ARCHETIPO S.R.L. con sede in ASCOLI PICENO	02024040442*	(1) Proprieta' per I/I
---	--	--------------	------------------------

### Unità immobiliare dal 09/11/2015

N.	DATI IDENTIFICATIVI				DATI DI CLASSAMENTO				DATI DERIVANTI DA			
	Sezione Urbana	Foglio	Particella	Sub	Zona Cens.	Micro Zona	Categoria	Classe		Consistenza	Superficie Catastale	Rendita
1		78	25	40	I		A/2	4	2.5 vani	Totale: 43 m <sup>2</sup> Totale escluse aree scoperte** : 42 m <sup>2</sup>	Euro 206,58	Variazione del 09/11/2015 - Inserimento in visura dei dati di superficie.
<b>Indirizzo</b> VIA VENEZIA n. 12 piano: 2 scale: B;												
<b>Notifica</b> - Partita: 1004300 Mod.58 22328												

### Situazione dell'unità immobiliare dal 23/07/1999

N.	DATI IDENTIFICATIVI				DATI DI CLASSAMENTO				DATI DERIVANTI DA			
	Sezione Urbana	Foglio	Particella	Sub	Zona Cens.	Micro Zona	Categoria	Classe		Consistenza	Superficie Catastale	Rendita
1		78	25	40	I		A/2	4	2.5 vani		Euro 206,58 L. 400,400	VARIAZIONE D'UFFICIO del 23/07/1999 in atti dal 23/07/1999 RETTIFICA CLASSAMENTO PROPOSTO (n. E00990.2/1999)
<b>Indirizzo</b> , VIA VENEZIA n. 12 piano: 2 scale: B;												
<b>Notifica</b> - Partita: 1004300 Mod.58 22328												



Direzione Provinciale di Ascoli Piceno  
Ufficio Provinciale - Territorio  
Servizi Catastrali

## Visura storica per immobile

Situazione degli atti informatizzati dall'impianto meccanografico al 19/06/2018

Data: 19/06/2018 - Ora: 08.38.44 Segue

Visura n.: T31799 Pag: 1

<b>Dati della richiesta</b>	Comune di ASCOLI PICENO ( Codice: A462)
<b>Catasto Fabbricati</b>	Provincia di ASCOLI PICENO Foglio: 78 Particella: 25 Sub.: 39

### INTESTATO


I	ARCHETIPO S.R.L. con sede in ASCOLI PICENO	0302404042*	(1) Proprietà per 1/1
---	--	-------------	-----------------------

### Unità immobiliare dal 09/11/2015

N.	DATI IDENTIFICATIVI				DATI DI CLASSAMENTO				DATI DERIVANTI DA			
	Sezione Urbana	Foglio	Particella	Sub	Zona Cens.	Micro Zona	Categoria	Classe		Consistenza	Superficie Catastale	Rendita
I		78	25	39	I		A/2	4	1,5 vani	Totale: 32 m <sup>2</sup> Totale escluse aree scoperte*: 32 m <sup>2</sup>	Euro 123,95	Variazione del 09/11/2015 - Inserimento in visura dei dati di superficie.
Indirizzo		VIA VENEZIA n. 12 piano: 2 scala: B;										
Notifica		Partita			1004300			Mod.58		22328		

### Situazione dell'unità immobiliare dal 23/07/1999

N.	DATI IDENTIFICATIVI				DATI DI CLASSAMENTO				DATI DERIVANTI DA			
	Sezione Urbana	Foglio	Particella	Sub	Zona Cens.	Micro Zona	Categoria	Classe		Consistenza	Superficie Catastale	Rendita
I		78	25	39	I		A/2	4	1,5 vani		Euro 123,95 L. 240.000	VARIAZIONE DUFFICIO del 23/07/1999 in atti dal 23/07/1999 RETTIFICA CLASSAMENTO PROPOSTO (n. E00990.2/1999)
Indirizzo		VIA VENEZIA n. 12 piano: 2 scala: B;										
Notifica		Partita			1004300			Mod.58		22328		



Direzione Provinciale di Ascoli Piceno  
Ufficio Provinciale - Territorio  
Servizi Catastrali

## Visura storica per immobile

Situazione degli atti informatizzati dall'impianto meccanografico al 19/06/2018

Data: 19/06/2018 - Ora: 08.38.23 Segue

Visura n.: T31707 Pag: 1

<b>Dati della richiesta</b>	Comune di ASCOLI PICENO ( Codice: A462)
<b>Catasto Fabbricati</b>	Provincia di ASCOLI PICENO Foglio: 78 Particella: 25 Sub.: 38

### INTESTATO

1	ARCHETIPO S.R.L. con sede in ASCOLI PICENO	02024040442*	(1) Proprieta' per 1/1
---	--	--------------	------------------------

### Unità immobiliare dal 09/11/2015

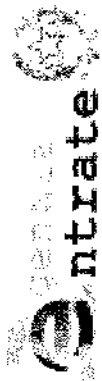
N.	DATI IDENTIFICATIVI				DATI DI CLASSAMENTO				DATI DERIVANTI DA		
	Sezione Urbana	Foglio	Particella	Sub	Zona Cens.	Micro Zona	Categoria	Classe	Consistenza	Superficie Catastale	Rendita
1		78	25	38	1		A/2	4	2,5 vani	Totale: 44 m <sup>2</sup> Totale escluse aree scoperte*: 44 m <sup>2</sup>	Euro 206,58
Indirizzo: VIA VENEZIA n. 12 piano: 2 scala: B;											
Notifica: Partita: 1004300 Mod.58 22328											

### Situazione dell'unità immobiliare dal 23/07/1999

N.	DATI IDENTIFICATIVI				DATI DI CLASSAMENTO				DATI DERIVANTI DA		
	Sezione Urbana	Foglio	Particella	Sub	Zona Cens.	Micro Zona	Categoria	Classe	Consistenza	Superficie Catastale	Rendita
1		78	25	38	1		A/2	4	2,5 vani	Catastale	Euro 206,58 L. 400.000
Indirizzo: VIA VENEZIA n. 12 piano: 2 scala: B;											
Notifica: Partita: 1004300 Mod.58 22328											

VARIAZIONE D'UFFICIO del 23/07/1999 in atti dal 23/07/1999 RETTIFICA CLASSAMENTO PROPOSTO (n. E00990.2/1999)





Direzione Provinciale di Ascoli Piceno  
Ufficio Provinciale - Territorio  
Servizi Catastali

## Visura storica per immobile

Situazione degli atti informatizzati dall'impianto meccanografico al 19/06/2018

Data: 19/06/2018 - Ora: 08.38.01 Segue  
Visura n.: T31609 Pag: 1

<b>Dati della richiesta</b>	Comune di ASCOLI PICENO ( Codice: A462)
	Provincia di ASCOLI PICENO
<b>Catasto Fabbricati</b>	Foglio: 78 Particella: 25 Sub.: 37

### INTESTATO


ARCHETIPO S.R.L. con sede in ASCOLI PICENO	0202404042*	(1) Proprietà per 1/1
--	-------------	-----------------------

### Unità immobiliare dal 09/11/2015

N.	DATI IDENTIFICATIVI						DATI DI CLASSAMENTO				DATI DERIVANTI DA	
	Sezione Urbana	Foglio	Particella	Sub	Zona Cens.	Micro Zona	Categoria	Classe	Consistenza	Superficie Catastale		Rendita
1		78	25	37	1		A/2	4	2,5 vani	Totale: 53 m <sup>2</sup> Totale escluse aree scoperte*: 53 m <sup>2</sup>	Euro 206,58	Variazione del 09/11/2015 - Inserimento in visura dei dati di superficie.
<b>Indirizzo</b>		VIA VENEZIA n. 12 piano: 2 scale: B:										
<b>Notifica</b>				<b>Paritta</b>		1004300		<b>Mod.58</b>		22328		

### Situazione dell'unità immobiliare dal 23/07/1999

N.	DATI IDENTIFICATIVI						DATI DI CLASSAMENTO				DATI DERIVANTI DA	
	Sezione Urbana	Foglio	Particella	Sub	Zona Cens.	Micro Zona	Categoria	Classe	Consistenza	Superficie Catastale		Rendita
1		78	25	37	1		A/2	4	2,5 vani		Euro 206,58 L. 400.000	VARIAZIONE D'UFFICIO del 23/07/1999 in atti dal 23/07/1999 RETTIFICA CLASSAMENTO PROPOSTO (n. F00090.2/1999)
<b>Indirizzo</b>		VIA VENEZIA n. 12 piano: 2 scale: B:										
<b>Notifica</b>				<b>Paritta</b>		1004300		<b>Mod.58</b>		22328		



Direzione Provinciale di Ascoli Piceno  
Ufficio Provinciale - Territorio  
Servizi Catastali

## Visura storica per immobile

Situazione degli atti informatizzati dall'impianto meccanografico al 19/06/2018

Data: 19/06/2018 - Ora: 08.37.11

Segue

Visura n.: T31370 Pag: 1

<b>Dati della richiesta</b>	Comune di ASCOLI PICENO ( Codice: A462) Provincia di ASCOLI PICENO
<b>Catasto Fabbricati</b>	Foglio: 78 Particella: 25 Sub.: 36

### INTESTATO


1	ARCHETIPO S.R.L. con sede in ASCOLI PICENO	02024040442*	(1) Proprietà per l/1
---	--	--------------	-----------------------

### Unità immobiliare dal 09/11/2015

N.	DATI IDENTIFICATIVI				DATI DI CLASSAMENTO				DATI DERIVANTI DA			
	Sezione Urbana	Foglio	Particella	Sub	Zona Cens.	Micro Zona	Categoria	Classe		Consistenza	Superficie Catastale	Rendita
1		78	25	36	1		A/2	4	2,5 vani	Totale: 50 m <sup>2</sup> Totale escluse aree scoperte <sup>4/6</sup> : 49 m <sup>2</sup>	Euro 206,58	Variazione del 09/11/2015 - Inserimento in visura dei dati di superficie.
<b>Indirizzo</b>		VIA VENEZIA n. 4 piano: 2 scale: A;										
<b>Notifica</b>				<b>Partita</b>		1004300		<b>Mod.58</b>		22328		

### Situazione dell'unità immobiliare dal 23/07/1999

N.	DATI IDENTIFICATIVI				DATI DI CLASSAMENTO				DATI DERIVANTI DA			
	Sezione Urbana	Foglio	Particella	Sub	Zona Cens.	Micro Zona	Categoria	Classe		Consistenza	Superficie Catastale	Rendita
1		78	25	36	1		A/2	4	2,5 vani		Euro 206,58 L. 400.000	VARIAZIONE D'UFFICIO del 23/07/1999 in atti dat 23/07/1999 RETTIFICA CLASSAMENTO PROPOSTO (n. E00990.2/1999)
<b>Indirizzo</b>		, VIA VENEZIA n. 4 piano: 2 scale: A;										
<b>Notifica</b>				<b>Partita</b>		1004300		<b>Mod.58</b>		22328		



Direzione Provinciale di Ascoli Piceno  
Ufficio Provinciale - Territorio  
Servizi Catastali

## Visura storica per immobile

Situazione degli atti informatizzati dall'impianto meccanografico al 19/06/2018

Data: 19/06/2018 - Ora: 08.36.44 Segue

Visura n.: T31255 Pag: 1

<b>Dati della richiesta</b>	Comune di ASCOLI PICENO ( Codice: A462)
<b>Catasto Fabbricati</b>	Provincia di ASCOLI PICENO Foglio: 78 Particella: 25 Sub.: 35

### INTESTATO

ARCHETIPO S.R.L. con sede in ASCOLI PICENO	0202404042*	(1) Proprietà: per 1/1
--	-------------	------------------------

### Unità immobiliare dal 09/11/2015

N.	DATI IDENTIFICATIVI				DATI DI CLASSAMENTO				DATI DERIVANTI DA			
	Sezione Urbana	Foglio	Particella	Sub	Zona Cens.	Micro Zona	Categoria	Classe		Consistenza	Superficie Catastale	Rendita
1		78	25	35	I		A/2	4	2,5 vani	Totale: 42 m <sup>2</sup> Totale escluse aree scoperte **: 41 m <sup>2</sup>	Euro 206,58	Variazione del 09/11/2015 - Inserimento in visura dei dati di superficie.
<b>Indirizzo</b>		VIA VENEZIA n. 4 piano: 2 scale: A;										
<b>Notifica</b>		Partita		1004300		Mod.58		22328				

### Situazione dell'unità immobiliare dal 23/07/1999

N.	DATI IDENTIFICATIVI				DATI DI CLASSAMENTO				DATI DERIVANTI DA			
	Sezione Urbana	Foglio	Particella	Sub	Zona Cens.	Micro Zona	Categoria	Classe		Consistenza	Superficie Catastale	Rendita
1		78	25	35	I		A/2	4	2,5 vani		Euro 206,58 L. 400.000	VARIAZIONE D'UFFICIO del 23/07/1999 in atti dal 23/07/1999 RETTIFICA CLASSAMENTO PROPOSTO (n. E000990.2/1999)
<b>Indirizzo</b>		VIA VENEZIA n. 4 piano: 2 scale: A;										
<b>Notifica</b>		Partita		1004300		Mod.58		22328				



Direzione Provinciale di Ascoli Piceno  
Ufficio Provinciale - Territorio  
Servizi Catastali

## Visura storica per immobile

Situazione degli atti informatizzati dall'impianto meccanografico al 19/06/2018

Data: 19/06/2018 - Ora: 08.36.21 Segue

Visura n.: T31157 Pag: 1

<b>Dati della richiesta</b>	Comune di ASCOLI PICENO ( Codice: A462)
<b>Catasto Fabbricati</b>	Provincia di ASCOLI PICENO Foglio: 78 Particella: 25 Sub.: 34

### INTESTATO


I	ARCHETIPO S.R.L. con sede in ASCOLI PICENO	02024040442*	(1) Proprieta' per l/1
---	--	--------------	------------------------

### Unità immobiliare dal 09/11/2015

N.	DATI IDENTIFICATIVI				DATI DI CLASSAMENTO				DATI DERIVANTI DA			
	Sezione Urbana	Foglio	Particella	Sub	Zona Cens.	Micro Zona	Categoria	Classe		Consistenza	Superficie Catastale	Rendita
1		78	25	34	1		A/2	4	1,5 vani	Totale: 25 m <sup>2</sup> Totale escluse aree scoperte** : 25 m <sup>2</sup>	Euro 123,95	Variazione del 09/11/2015 - Inserimento in visura dei dati di superficie.
Indirizzo		VIA VENEZIA n. 4 piano: 2 scala: A;										
Notifica		Partita		1004300		Mod.58		22328				

### Situazione dell'unità immobiliare dal 23/07/1999

N.	DATI IDENTIFICATIVI				DATI DI CLASSAMENTO				DATI DERIVANTI DA			
	Sezione Urbana	Foglio	Particella	Sub	Zona Cens.	Micro Zona	Categoria	Classe		Consistenza	Superficie Catastale	Rendita
1		78	25	34	1		A/2	4	1,5 vani		Euro 123,95 L. 240.000	VARIAZIONE D'UFFICIO del 23/07/1999 in atti dal 23/07/1999 RETTIFICA CLASSAMENTO PROPOSTO (n. E00990.2/1999)
Indirizzo		, VIA VENEZIA n. 4 piano: 2 scala: A;										
Notifica		Partita		1004300		Mod.58		22328				



Direzione Provinciale di Ascoli Piceno  
Ufficio Provinciale - Territorio  
Servizi Catastali

## Visura storica per immobile

Situazione degli atti informatizzati dall'impianto meccanografico al 19/06/2018

Data: 19/06/2018 - Ora: 09.42.52 Segue

Visura n.: T64308 Pag: 1

<b>Dati della richiesta</b>	Comune di ASCOLI PICENO ( Codice: A462)	
<b>Catasto Fabbricati</b>	Provincia di ASCOLI PICENO Foglio: 78 Particella: 35 Sub.: 28	

### INTESTATO

1	VERDECCHIA Cristina nata a ASCOLI PICENO il 02/02/1989	VRDCST89B42A462U*	(1) Proprietà per 1/1
---	--	-------------------	-----------------------

### Unità immobiliare dal 09/11/2015

N.	DATI IDENTIFICATIVI				DATI DI CLASSAMENTO				DATI DERIVANTI DA			
	Sezione Urbana	Foglio	Particella	Sub	Zona Cens.	Micro Zona	Categoria	Classe		Consistenza	Superficie Catastale	Rendita
1		78	35	28	1		A/2	4	7 vani	Totale: 106 m <sup>2</sup> Totale escluse aree scoperte** : 106 m <sup>2</sup>	Euro 578,43	Variazione del 09/11/2015 - Inserimento in visura dei dati di superficie.
<b>Indirizzo</b> VIA PADOVA n. 22 piano: T;												
<b>Annotazioni</b> Classamento e rendita validati (D.M. 701/94)												

### Situazione dell'unità immobiliare dal 13/01/2010

N.	DATI IDENTIFICATIVI				DATI DI CLASSAMENTO				DATI DERIVANTI DA			
	Sezione Urbana	Foglio	Particella	Sub	Zona Cens.	Micro Zona	Categoria	Classe		Consistenza	Superficie Catastale	Rendita
1		78	35	28	1		A/2	4	7 vani		Euro 578,43	VARIAZIONE NEL CLASSAMENTO del 13/01/2010 protocollo n. AP0006953 in atti dal 13/01/2010 VARIAZIONE DI CLASSAMENTO (n. 494.1/2010)
<b>Indirizzo</b> VIA PADOVA n. 22 piano: T;												
<b>Annotazioni</b> Classamento e rendita validati (D.M. 701/94)												



Direzione Provinciale di Ascoli Piceno  
Ufficio Provinciale - Territorio  
Servizi Catastali

## Visura storica per immobile

Situazione degli atti informatizzati dall'impianto meccanografico al 19/06/2018

Data: 19/06/2018 - Ora: 09.25.32 Segue

Visura n.: T52846 Pag: 1

<b>Dati della richiesta</b>	Comune di ASCOLI PICENO ( Codice: A462)		
	Provincia di ASCOLI PICENO		
<b>Catasto Fabbricati</b>	Foglio: 78 Particella: 35 Sub.: 2		

### INTESTATO

1	MARIANI Stefano nato a ASCOLI PICENO il 29/09/1969	MRNSFN69P29A462N*	(1) Proprieta' per 1/1
---	--	-------------------	------------------------

### Unità immobiliare dal 09/11/2015

N.	DATI IDENTIFICATIVI				DATI DI CLASSAMENTO				DATI DERIVANTI DA			
	Sezione Urbana	Foglio	Particella	Sub	Zona Cens.	Micro Zona	Categoria	Classe		Consistenza	Superficie Catastale	Rendita
1		78	35	2	1		A/2	4	3,5 vani	Totale: 62 m <sup>2</sup> Totale escluse aree scoperte** : 62 m <sup>2</sup>	Euro 289,22	Variazione del 09/11/2015 - Inscrittimento in visura dei dati di superficie.
Indirizzo												
VIA PADOVA n. 15 piano: T;												
Annotazioni												
Classamento e rendita validati (D.M. 701/94)												

### Situazione dell'unità immobiliare dal 14/10/2014

N.	DATI IDENTIFICATIVI				DATI DI CLASSAMENTO				DATI DERIVANTI DA			
	Sezione Urbana	Foglio	Particella	Sub	Zona Cens.	Micro Zona	Categoria	Classe		Consistenza	Superficie Catastale	Rendita
1		78	35	2	1		A/2	4	3,5 vani		Euro 289,22	VARIAZIONE del 14/10/2014 protocollo n. AP0110453 in atti dal 14/10/2014 RETTIF. NUMERO CIVICO- IST.110409/14 (n. 29684.1/2014)
Indirizzo												
VIA PADOVA n. 15 piano: T;												
Annotazioni												
Classamento e rendita validati (D.M. 701/94)												



Direzione Provinciale di Ascoli Piceno  
Ufficio Provinciale - Territorio  
Servizi Catastali

## Visura storica per immobile

Situazione degli atti informatizzati dall'impianto meccanografico al 19/06/2018

Data: 19/06/2018 - Ora: 09.25.52 Segue

Visura n.: T53056 Pag: 1

<b>Dati della richiesta</b>	Comune di ASCOLI PICENO ( Codice: A462)
	Provincia di ASCOLI PICENO
<b>Catasto Fabbricati</b>	Foglio: 78 Particella: 35 Sub.: 3

### INTESTATO

1	IACHINI Claudio nato a ASCOLI PICENO il 11/01/1970	CHNCLD70A11A462C*	(1) Proprieta' per 1/1
---	--	-------------------	------------------------

### Unità immobiliare dal 09/11/2015

N.	DATI IDENTIFICATIVI					DATI DI CLASSAMENTO				DATI DERIVANTI DA		
	Sezione Urbana	Foglio	Particella	Sub	Zona Cens.	Micro Zona	Categoria	Classe	Consistenza		Superficie Catastale	Rendita
1		78	35	3	1		A/2	4	3,5 vani	Totale: 70 m <sup>2</sup> Totale escluse aree scoperte*: 70 m <sup>2</sup>	Euro 289,22	Variazione del 09/11/2015 - Inserimento in visura dei dati di superficie.
<b>Indirizzo</b>												
VIA PADOVA n. 28 piano: T;												
<b>Annotazioni</b>												
classamento proposto e validato (D.M. 701/94)												

### Situazione dell'unità immobiliare dal 24/09/2002

N.	DATI IDENTIFICATIVI					DATI DI CLASSAMENTO				DATI DERIVANTI DA		
	Sezione Urbana	Foglio	Particella	Sub	Zona Cens.	Micro Zona	Categoria	Classe	Consistenza		Superficie Catastale	Rendita
1		78	35	3	1		A/2	4	3,5 vani		Euro 289,22	VARIAZIONE del 24/09/2002 protocollo n. 14522 I in atti dal 24/09/2002 AMPLIAMENTO- RISTRUTTURAZIONE (n. 2985.1/2002)
<b>Indirizzo</b>												
VIA PADOVA n. 28 piano: T;												
<b>Annotazioni</b>												
classamento proposto e validato (D.M. 701/94)												





Direzione Provinciale di Ascoli Piceno  
Ufficio Provinciale - Territorio  
Servizi Catastali

## Visura storica per immobile

Situazione degli atti informatizzati dall'impianto meccanografico al 19/06/2018

Data: 19/06/2018 - Ora: 09.26.11 Segue

Visura n.: T53247 Pag: 1

<b>Dati della richiesta</b>	Comune di ASCOLI PICENO ( Codice: A462)	
<b>Catasto Fabbricati</b>	Provincia di ASCOLI PICENO Foglio: 78 Particella: 35 Sub.: 4	

### INTESTATI


1	COSTANTINI Stefano,nato a ASCOLI PICENO il 25/02/1968	CSTSFN68B25A462J*	(1) Proprieta' per 1/2 in regime di separazione dei beni
2	PALIOTTI Claudia,nata a ASCOLI PICENO il 15/04/1978	PLTCLD78D55A462D*	(1) Proprieta' per 1/2 in regime di separazione dei beni

### Unità immobiliare dal 09/11/2015

N.	DATI IDENTIFICATIVI				DATI DI CLASSAMENTO				DATI DERIVANTI DA			
	Sezione Urbana	Foglio	Particella	Sub	Zona Cens.	Micro Zona	Categoria	Classe		Consistenza	Superficie Catastale	Rendita
1		78	35	4	I		A/2	4	4,5 vani	Totale: 99 m <sup>2</sup> Totale escluse aree scoperte*: 99 m <sup>2</sup>	Euro 371,85	Variazione del 09/11/2015 - Insemmio in visura dei dati di superficie.
<b>Indirizzo</b> VIA PADOVA n. 24 piano: I;												
<b>Annotazioni</b> classamento proposto e validato (D.M. 701/94)												

### Situazione dell'unità immobiliare dal 24/09/2002

N.	DATI IDENTIFICATIVI				DATI DI CLASSAMENTO				DATI DERIVANTI DA			
	Sezione Urbana	Foglio	Particella	Sub	Zona Cens.	Micro Zona	Categoria	Classe		Consistenza	Superficie Catastale	Rendita
1		78	35	4	I		A/2	4	4,5 vani		Euro 371,85	VARIAZIONE del 24/09/2002 protocollo n. 14521 in atti dal 24/09/2002 AMPLIAMENTO- RISTRUTTURAZIONE (n. 2985. I/2002)
<b>Indirizzo</b> VIA PADOVA n. 24 piano: I;												
<b>Annotazioni</b> classamento proposto e validato (D.M. 701/94)												



Direzione Provinciale di Ascoli Piceno  
Ufficio Provinciale - Territorio  
Servizi Catastali

## Visura storica per immobile

Situazione degli atti informatizzati dall'impianto meccanografico al 19/06/2018

Data: 19/06/2018 - Ora: 09:26.57

Visura n.: T53681 Pag: 1

Segue

<b>Dati della richiesta</b>	Comune di ASCOLI PICENO ( Codice: A462)
<b>Catasto Fabbricati</b>	Provincia di ASCOLI PICENO Foglio: 78 Particella: 35 Sub.: 5

### INTESTATO

1	KAISERMANN Franco nato a MEZZOLOMBARDO il 11/09/1950	KSRFNC50P11F187Y*	(1) Proprieta' per 1/1
---	--	-------------------	------------------------

### Unità immobiliare dal 09/11/2015

N.	DATI IDENTIFICATIVI					DATI DI CLASSAMENTO				DATI DERIVANTI DA		
	Sezione Urbana	Foglio	Particella	Sub	Zona Cens.	Micro Zona	Categoria	Classe	Consistenza		Superficie Catastale	Rendita
1		78	35	5	1		A/2	4	3,5 vani	Totale: 70 m <sup>2</sup> Totale escluse aree scoperte*: 69 m <sup>2</sup>	Euro 289,22	Variazione del 09/11/2015 - Inserimento in visura dei dati di superficie.
Indirizzo: VIA PADOVA n. 24 piano: I;												
Annotazioni: classamento proposto e validato (D.M. 701/94)												

### Situazione dell'unità immobiliare dal 24/09/2002

N.	DATI IDENTIFICATIVI					DATI DI CLASSAMENTO				DATI DERIVANTI DA		
	Sezione Urbana	Foglio	Particella	Sub	Zona Cens.	Micro Zona	Categoria	Classe	Consistenza		Superficie Catastale	Rendita
1		78	35	5	1		A/2	4	3,5 vani		Euro 289,22	VARIAZIONE del 24/09/2002 protocollo n. 145221 in atti dal 24/09/2002 AMPLIAMENTO- RISTRUTTURAZIONE (n. 2985.1/2002)
Indirizzo: VIA PADOVA n. 24 piano: I;												
Annotazioni: classamento proposto e validato (D.M. 701/94)												



Direzione Provinciale di Ascoli Piceno  
Ufficio Provinciale - Territorio  
Servizi Catastali

## Visura storica per immobile

Data: 19/06/2018 - Ora: 09.42.36 Segue

Visura n.: T64136 Pag: 1

Situazione degli atti informatizzati dall'impianto meccanografico al 19/06/2018

<b>Dati della richiesta</b>	Comune di ASCOLI PICENO ( Codice: A462)	
<b>Catasto Fabbricati</b>	Provincia di ASCOLI PICENO Foglio: 78 Particella: 35 Sub.: 27	

### INTESTATO

1	RURANSKA Jolanta Barbara nata in POLONIA il 15/09/1965	RRNJNT65P55Z127W	(1) Proprieta' per 1/1
---	--	------------------	------------------------

### Unità immobiliare dal 22/06/2017

N.	DATI IDENTIFICATIVI				DATI DI CLASSAMENTO				DATI DERIVANTI DA			
	Sezione Urbana	Foglio	Particella	Sub	Zona Cens.	Micro Zona	Categoria	Classe		Consistenza	Superficie Catastale	Rendita
1		78	35	27	1		A/10	1	2,5 vani	Totale: 65 m²	Euro 613,29	VARIAZIONE del 22/06/2017 protocollo n. AP0045207 in atti dal 22/06/2017 VARIAZIONE DI TOPONOMASTICA-IST.44997/17 (n. 5836.1/2017)
Indirizzo Annotazioni												
VIA VENEZIA SNC piano: S1-T; Classamento e rendita validati (D.M. 701/94)												

### Situazione dell'unità immobiliare dal 09/11/2015

N.	DATI IDENTIFICATIVI				DATI DI CLASSAMENTO				DATI DERIVANTI DA			
	Sezione Urbana	Foglio	Particella	Sub	Zona Cens.	Micro Zona	Categoria	Classe		Consistenza	Superficie Catastale	Rendita
1		78	35	27	1		A/10	1	2,5 vani	Totale: 65 m²	Euro 613,29	Variazione del 09/11/2015 - Inserimento in visura dei dati di superficie.
Indirizzo Annotazioni												
, RUA DEL CIECO n. 1 piano: S1-T; Classamento e rendita validati (D.M. 701/94)												

### Situazione dell'unità immobiliare dal 23/01/2008

N.	DATI IDENTIFICATIVI				DATI DI CLASSAMENTO				DATI DERIVANTI DA			
	Sezione Urbana	Foglio	Particella	Sub	Zona Cens.	Micro Zona	Categoria	Classe		Consistenza	Superficie Catastale	Rendita
1		78	35	27	1		A/10	1	2,5 vani		Euro 613,29	VARIAZIONE NEL CLASSAMENTO del 23/01/2008 protocollo n. AP0023216 in atti dal 23/01/2008 VARIAZIONE DI CLASSAMENTO (n. 610.1/2008)
Indirizzo Annotazioni												
, RUA DEL CIECO n. 1 piano: S1-T;												



Direzione Provinciale di Ascoli Piceno  
Ufficio Provinciale - Territorio  
Servizi Catastali

## Visura storica per immobile

Situazione degli atti informatizzati dall'impianto meccanografico al 19/06/2018

Data: 19/06/2018 - Ora: 09.33.13 Segue

Visura n.: T57890 Pag: 1

<b>Dati della richiesta</b>	Comune di ASCOLI PICENO ( Codice: A462) Provincia di ASCOLI PICENO
<b>Catasto Fabbricati</b>	Foglio: 78 Particella: 35 Sub.: 25

### INTESTATO


1	BANCO BPM SOCIETA' PER AZIONI con sede in MILANO	09722490969*	(1) Proprieta' per 1/1
---	--	--------------	------------------------

### Unità immobiliare dal 09/11/2015

N.	DATI IDENTIFICATIVI				DATI DI CLASSAMENTO				DATI DERIVANTI DA			
	Sezione Urbana	Foglio	Particella	Sub	Zona Cens.	Micro Zona	Categoria	Classe		Consistenza	Superficie Catastale	Rendita
1		78	35	25	1		A/10	2	2 vani	Totale: 41 m²	Euro 573,27	Variazione del 09/11/2015 - Inserimento in visura dei dati di superficie.
Indirizzo Annotazioni												
VIA VENEZIA n. 14/C piano: S1-T; classamento e rendita non rettificati entro dodici mesi dalla data di iscrizione in atti della dichiarazione (D.M. 701/94)												

### Situazione dell'unità immobiliare dal 11/09/2015

N.	DATI IDENTIFICATIVI				DATI DI CLASSAMENTO				DATI DERIVANTI DA			
	Sezione Urbana	Foglio	Particella	Sub	Zona Cens.	Micro Zona	Categoria	Classe		Consistenza	Superficie Catastale	Rendita
1		78	35	25	1		A/10	2	2 vani		Euro 573,27	VARIAZIONE NEL CLASSAMENTO del 11/09/2015 protocollo n. AP0073162 in atti dal 11/09/2015 VARIAZIONE DI CLASSAMENTO (n. 10731.1/2015)
Indirizzo Annotazioni												
VIA VENEZIA n. 14/C piano: S1-T; classamento e rendita non rettificati entro dodici mesi dalla data di iscrizione in atti della dichiarazione (D.M. 701/94)												



Direzione Provinciale di Ascoli Piceno  
Ufficio Provinciale - Territorio  
Servizi Catastali

## Visura storica per immobile

Situazione degli atti informatizzati dall'impianto meccanografico al 19/06/2018

Data: 19/06/2018 - Ora: 09.32.54 Segue

Visura n.: T57705 Pag: 1

<b>Dati della richiesta</b>	Comune di ASCOLI PICENO ( Codice: A462) Provincia di ASCOLI PICENO
<b>Catasto Fabbricati</b>	Foglio: 78 Particella: 35 Sub.: 24

### INTESTATO

I UNICREDIT LEASING S.P.A. con sede in MILANO	03648050015*	(1) Proprieta' per 1/1
---	--------------	------------------------

### Unità immobiliare dal 09/11/2015

N.	DATI IDENTIFICATIVI				DATI DI CLASSAMENTO				DATI DERIVANTI DA			
	Sezione Urbana	Foglio	Particella	Sub	Zona Cens.	Micro Zona	Categoria	Classe		Consistenza	Superficie Catastale	Rendita
1		78	35	24	1		A/10	2	2 vani	Totale: 40 m <sup>2</sup>	Euro 573,27	Variazione del 09/11/2015 - Inserimento in visura dei dati di superficie.
Indirizzo												
in corso con prot. AP0244808/2007 del 09/08/2007												
RUA DEL CIECO n. 1 piano: S1;												
in corso con prot. AP0244808/2007 del 09/08/2007												
Notifica												
classamento e rendita rettificati (d.m. 701/94)												
Annotazioni												
Partita												
-												
Mod.58												

### Situazione dell'unità immobiliare dal 24/07/2007

N.	DATI IDENTIFICATIVI				DATI DI CLASSAMENTO				DATI DERIVANTI DA			
	Sezione Urbana	Foglio	Particella	Sub	Zona Cens.	Micro Zona	Categoria	Classe		Consistenza	Superficie Catastale	Rendita
1		78	35	24	1		A/10	2	2 vani		Euro 573,27	VARIAZIONE NEL CLASSAMENTO del 24/07/2007 protocollo n. AP0233395 in atti dal 24/07/2007 VARIAZIONE DI CLASSAMENTO (n. 6865.1/2007)
Indirizzo												
in corso con prot. AP0244808/2007 del 09/08/2007												
RUA DEL CIECO n. 1 piano: S1;												
in corso con prot. AP0244808/2007 del 09/08/2007												
Notifica												
classamento e rendita rettificati (d.m. 701/94)												
Annotazioni												
Partita												
-												
Mod.58												





Direzione Provinciale di Ascoli Piceno  
Ufficio Provinciale - Territorio  
Servizi Catastali

## Visura storica per immobile

Situazione degli atti informatizzati dall'impianto meccanografico al 19/06/2018

Data: 19/06/2018 - Ora: 09.31.09 Segue

Visura n.: T56495 Pag: 1

<b>Dati della richiesta</b>	Comune di ASCOLI PICENO ( Codice: A462)	
<b>Catasto Fabbricati</b>	Provincia di ASCOLI PICENO Foglio: 78 Particella: 35 Sub.: 22	

### INTESTATO

1	BACHETTI Bruna nata a ASCOLI PICENO il 18/12/1941	BCHBRN4IT58A462F*	(1) Proprieta' per 1/1
---	---	-------------------	------------------------

### Unità immobiliare dal 09/11/2015


N.	DATI IDENTIFICATIVI				DATI DI CLASSAMENTO				DATI DERIVANTI DA			
	Sezione Urbana	Foglio	Particella	Sub	Zona Cens.	Micro Zona	Categoria	Classe		Consistenza	Superficie Catastale	Rendita
1		78	35	22	1		C/2	2	26 m <sup>2</sup>	Totale: 36 m <sup>2</sup>	Euro 92,65	Variazione del 09/11/2015 - Inserimento in visura dei dati di superficie.
Indirizzo VIA PADOVA n. 32 piano: T;												
Annotazioni Classamento e rendita validati (D.M. 701/94)												

### Situazione dell'unità immobiliare dal 30/10/2006

N.	DATI IDENTIFICATIVI				DATI DI CLASSAMENTO				DATI DERIVANTI DA			
	Sezione Urbana	Foglio	Particella	Sub	Zona Cens.	Micro Zona	Categoria	Classe		Consistenza	Superficie Catastale	Rendita
1		78	35	22	1		C/2	2	26 m <sup>2</sup>		Euro 92,65	VARIAZIONE NEL CLASSAMENTO del 30/10/2006 protocollo n. AP0142951 in atti dal 30/10/2006 VARIAZIONE DI CLASSAMENTO (n. 10985.1/2006)
Indirizzo VIA PADOVA n. 32 piano: T;												
Annotazioni Classamento e rendita validati (D.M. 701/94)												

### Situazione dell'unità immobiliare dal 06/12/2005

N.	DATI IDENTIFICATIVI				DATI DI CLASSAMENTO				DATI DERIVANTI DA			
	Sezione Urbana	Foglio	Particella	Sub	Zona Cens.	Micro Zona	Categoria	Classe		Consistenza	Superficie Catastale	Rendita
1		78	35	22	1		C/2	2	26 m <sup>2</sup>		Euro 92,65	VARIAZIONE del 06/12/2005 protocollo n. AP0144037 in atti dal 06/12/2005 FRAZIONAMENTO PER TRASFERIMENTO DI DIRITTI- RISTRUTTURAZIONE (n. 22312.1/2005)
Indirizzo VIA PADOVA n. 32 piano: T;												



Direzione Provinciale di Ascoli Piceno  
Ufficio Provinciale - Territorio  
Servizi Catastali

## Visura storica per immobile

Situazione degli atti informatizzati dall'impianto meccanografico al 19/06/2018

Data: 19/06/2018 - Ora: 09.29.42 Segue

Visura n.: T55442 Pag: 1

<b>Dati della richiesta</b>	Comune di ASCOLI PICENO ( Codice: A462)	
<b>Catasto Fabbricati</b>	Provincia di ASCOLI PICENO	Foglio: 78 Particella: 35 Sub.: 18

### INTESTATO

I	GUERRIERI Domenico nato a ROCCAFUUVIONE il 28/10/1970	GRRDNC70R28H390F*	(1) Proprieta' per l/I in regime di separazione dei beni
---	---	-------------------	--

### Unità immobiliare dal 09/11/2015

N.	DATI IDENTIFICATIVI				DATI DI CLASSAMENTO				DATI DERIVANTI DA			
	Sezione Urbana	Foglio	Particella	Sub	Zona Cens.	Micro Zona	Categoria	Classe		Consistenza	Superficie Catastale	Rendita
I		78	35	18	1		C/6	3	27 m <sup>2</sup>	Totale: 37 m <sup>2</sup>	Euro 55,78	Variazione del 09/11/2015 - Inserimento in visura dei dati di superficie.
Indirizzo: RUA DEL CIECO n. I piano: T.												
Annotazioni: Classamento e rendita validati (D.M. 701/94)												

### Situazione dell'unità immobiliare dal 13/03/2006

N.	DATI IDENTIFICATIVI				DATI DI CLASSAMENTO				DATI DERIVANTI DA			
	Sezione Urbana	Foglio	Particella	Sub	Zona Cens.	Micro Zona	Categoria	Classe		Consistenza	Superficie Catastale	Rendita
I		78	35	18	1		C/6	3	27 m <sup>2</sup>		Euro 55,78	VARIAZIONE NEL CLASSAMENTO del 13/03/2006 protocollo n. AP0032766 in atti dal 13/03/2006 VARIAZIONE DI CLASSAMENTO (n. 26611/2006)
Indirizzo: RUA DEL CIECO n. I piano: T.												
Annotazioni: Classamento e rendita validati (D.M. 701/94)												

### Situazione dell'unità immobiliare dal 07/06/2005

N.	DATI IDENTIFICATIVI				DATI DI CLASSAMENTO				DATI DERIVANTI DA			
	Sezione Urbana	Foglio	Particella	Sub	Zona Cens.	Micro Zona	Categoria	Classe		Consistenza	Superficie Catastale	Rendita
I		78	35	18	1		C/6	3	27 m <sup>2</sup>		Euro 55,78	FRAZIONAMENTO del 07/06/2005 protocollo n. AP0066600 in atti dal 07/06/2005 FRAZIONAMENTO PER TRASFERIMENTO DI DIRITTI (n. 8733.1/2005)
Indirizzo: RUA DEL CIECO n. I piano: T.												





Direzione Provinciale di Ascoli Piceno  
Ufficio Provinciale - Territorio  
Servizi Catastali

## Visura storica per immobile

Data: 19/06/2018 - Ora: 09:29.21 Segue

Visura n.: T55235 Pag: 1

Situazione degli atti informatizzati dall'impianto meccanografico al 19/06/2018

<b>Dati della richiesta</b>	Comune di ASCOLI PICENO ( Codice: A462) Provincia di ASCOLI PICENO
<b>Catasto Fabbricati</b>	Foglio: 78 Particella: 35 Sub.: 14

### INTESTATO

1	BERNARDI Maria Teresa nata a ASCOLI PICENO il 23/11/1958	BRNMTR58S63A462Q*	(1) Proprietà per 1/1 in regime di separazione dei beni
---	--	-------------------	---

### Unità immobiliare dal 09/11/2015

N.	DATI IDENTIFICATIVI				DATI DI CLASSAMENTO				DATI DERIVANTI DA			
	Sezione Urbana	Foglio	Particella	Sub	Micro Zona Cens.	Zona	Categoria	Classe		Consistenza	Superficie Catastale	Rendita
1		78	35	14	1		C/2	3	92 m <sup>2</sup>	Totale: 113 m <sup>2</sup>	Euro 389,62	Variazione del 09/11/2015 - Inserimento in visura dei dati di superficie.
Indirizzo Annotazioni												
RUA DEL CIECO n. 3 piano: S1; classamento proposto e validato (D.M. 701/94)												

### Situazione dell'unità immobiliare dal 12/02/2004

N.	DATI IDENTIFICATIVI				DATI DI CLASSAMENTO				DATI DERIVANTI DA			
	Sezione Urbana	Foglio	Particella	Sub	Micro Zona Cens.	Zona	Categoria	Classe		Consistenza	Superficie Catastale	Rendita
1		78	35	14	1		C/2	3	92 m <sup>2</sup>		Euro 389,62	DIVISIONE del 12/02/2004 protocollo n. AP0022298 in atti dal 12/02/2004 DIVISIONE (n. 449.1/2004)
Indirizzo Annotazioni												
RUA DEL CIECO n. 3 piano: S1; classamento proposto e validato (D.M. 701/94)												

### Situazione degli intestati dal 27/02/2004

N.	DATI ANAGRAFICI		CODICE FISCALE		DIRITTI E ONERI REALI	
1	BERNARDI Maria Teresa nata a ASCOLI PICENO il 23/11/1958		BRNMTR58S63A462Q*		(1) Proprietà per 1/1 in regime di separazione dei beni	
<b>DATI DERIVANTI DA</b>						
ISTRUMENTO (ATTO PUBBLICO) del 27/02/2004 Nota presentata con Modello Unico in atti dal 11/03/2004 Repertorio n.: 9045 Rogante: CALVELLI DONATELLA Sede: ASCOLI PICENO Registrazione: Sede: COMPRAVENDITA (n. 1465.1/2004)						



Direzione Provinciale di Ascoli Piceno  
Ufficio Provinciale - Territorio  
Servizi Catastali

## Visura storica per immobile

Situazione degli atti informatizzati dall'impianto meccanografico al 19/06/2018

Data: 19/06/2018 - Ora: 09.28.47 Segue  
Visura n.: T54876 Pag: 1

<b>Dati della richiesta</b>	Comune di ASCOLI PICENO ( Codice: A462)
<b>Catasto Fabbricati</b>	Provincia di ASCOLI PICENO Foglio: 78 Particella: 35 Sub.: 11

### INTESTATO

1	GALIE' Sandro nato in SVIZZERA il 26/09/1974	GLASDR74P26Z133P*	(1) Proprietà per 1/1
---	--	-------------------	-----------------------

### Unità immobiliare dal 09/11/2015


N.	DATI IDENTIFICATIVI				DATI DI CLASSAMENTO				DATI DERIVANTI DA			
	Sezione Urbana	Foglio	Particella	Sub	Zona Cens.	Micro Zona	Categoria	Classe		Consistenza	Superficie Catastale	Rendita
1		78	35	11	1		C/2	2	43 m <sup>2</sup>	Totale: 50 m <sup>2</sup>	Euro 153,23	Variazione del 09/11/2015 - Inserimento in visura dei dati di superficie.
Indirizzo: VIA PADOVA n. 24 piano: 2;												
Annotazioni: classamento proposto e validato (D.M. 701/94)												

### Situazione dell'unità immobiliare dal 24/09/2002

N.	DATI IDENTIFICATIVI				DATI DI CLASSAMENTO				DATI DERIVANTI DA			
	Sezione Urbana	Foglio	Particella	Sub	Zona Cens.	Micro Zona	Categoria	Classe		Consistenza	Superficie Catastale	Rendita
1		78	35	11	1		C/2	2	43 m <sup>2</sup>		Euro 153,23	UNITA' AFFERENTI EDIFICATE IN SOPRAELEVAZIONE del 24/09/2002 protocollo n. 145232 in atti dal 24/09/2002 UNITA' AFFERENTI EDIFICATE IN SOPRAELEVAZIONE (n. 1726.1/2002)
Indirizzo: VIA PADOVA n. 24 piano: 2;												
Annotazioni: classamento proposto e validato (D.M. 701/94)												

### Situazione degli intestati dal 25/11/2002

N.	DATI ANAGRAFICI				DATI DERIVANTI DA		DIRITTI E ONERI REALI	
1	GALIE' Sandro nato in SVIZZERA il 26/09/1974				CODICE FISCALE GLASDR74P26Z133P*		DIRITTI E ONERI REALI (1) Proprietà per 1/1	
ISTRUMENTO (ATTO PUBBLICO) del 25/11/2002 Trascrizione in atti dal 27/11/2002 Repertorio n.: 9548 Rogante: DE FELICE FLAVIA Sede: SAN BENEDETTO DEL TRONTO Registrazione: Sede: COMPRVENDITA (n. 6352.1/2002)								



Direzione Provinciale di Ascoli Piceno  
Ufficio Provinciale - Territorio  
Servizi Catastrali

## Visura storica per immobile

Situazione degli atti informatizzati dall'impianto meccanografico al 19/06/2018

Data: 19/06/2018 - Ora: 09.28.26 Segue  
Visura n.: T54652 Pag: 1

<b>Dati della richiesta</b>	Comune di ASCOLI PICENO ( Codice: A462)
<b>Catasto Fabbricati</b>	Provincia di ASCOLI PICENO Foglio: 78 Particella: 35 Sub.: 10

### INTESTATO

I	TRASATTI Simona nata a ASCOLI PICENO il 14/01/1968	TRSSMN68A54A462U*	(1) Proprietà per 1/1
---	--	-------------------	-----------------------

### Unità immobiliare dal 09/11/2015

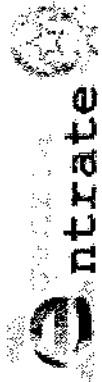
N.	DATI IDENTIFICATIVI				DATI DI CLASSAMENTO				DATI DERIVANTI DA			
	Sezione Urbana	Foglio	Particella	Sub	Zona Cens.	Micro Zona	Categoria	Class		Consistenza	Superficie Catastrale	Rendita
I		78	35	10	I		C/2	2	49 m²	Totale: 55 m²	Euro 174,61	Variazione del 09/11/2015 - Inserimento in visura dei dati di superficie.
Indirizzo: VIA PADOVA n. 24 piano: 2;												
Annotazioni: classamento proposto e validato (D.M. 701/94)												

### Situazione dell'unità immobiliare dal 24/09/2002

N.	DATI IDENTIFICATIVI				DATI DI CLASSAMENTO				DATI DERIVANTI DA			
	Sezione Urbana	Foglio	Particella	Sub	Zona Cens.	Micro Zona	Categoria	Class		Consistenza	Superficie Catastrale	Rendita
I		78	35	10	I		C/2	2	49 m²		Euro 174,61	UNITA' AFFERENTI EDIFICATE IN SOPRAELEVAZIONE del 24/09/2002 protocollo n. 145232 in atti dal 24/09/2002 UNITA' AFFERENTI EDIFICATE IN SOPRAELEVAZIONE (n. 1726.1/2002)
Indirizzo: VIA PADOVA n. 24 piano: 2;												
Annotazioni: classamento proposto e validato (D.M. 701/94)												

### Situazione degli intestati dal 13/01/2003

N.	DATI ANAGRAFICI		DIRITTI E ONERI REALI	
I	TRASATTI Simona nata a ASCOLI PICENO il 14/01/1968		CODICE FISCALE	TRSSMN68A54A462U*
DATI DERIVANTI DA		(1) Proprietà per 1/1		
ISTRUMENTO (ATTO PUBBLICO) del 13/01/2003 Trascrizione in atti dal 29/01/2003 Repertorio n.: 9711 Rogante: DE FELICE FLAVIA Sede: SAN BENEDETTO DEL TRONTO		Registrazione: Sede: COMPRAVENDITA (n. 626.1/2003)		



Direzione Provinciale di Ascoli Piceno  
Ufficio Provinciale - Territorio  
Servizi Catastali

## Visura storica per immobile

Situazione degli atti informatizzati dall'impianto meccanografico al 19/06/2018

Data: 19/06/2018 - Ora: 09.28.08 Segue  
Visura n.: T54444 Pag: 1

<b>Dati della richiesta</b>	Comune di ASCOLI PICENO ( Codice: A462)
<b>Catasto Fabbricati</b>	Provincia di ASCOLI PICENO Foglio: 78 Particella: 35 Sub.: 9

### INTESTATI

1	AMOROSI Alberto nato a ASCOLI PICENO il 13/04/1975	MRSLR175D13A462M*	(1) Proprieta per 1/2 in regime di separazione dei beni
2	CALVARESI Fabiola nata a ASCOLI PICENO il 05/08/1969	CLVFB169M45A462R*	(1) Proprieta per 1/2 in regime di separazione dei beni

### Unità immobiliare dal 09/11/2015

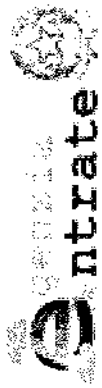
N.	DATI IDENTIFICATIVI				DATI DI CLASSAMENTO			DATI DERIVANTI DA
	Sezione Urbana	Foglio	Particella	Sub	Classe	Consistenza	Superficie Catastale	
1		78	35	9	C/2	62 m <sup>2</sup>	Totale: 67 m <sup>2</sup>	Euro 220,94
Indirizzo: VIA PADOVA n. 24 piano: 2;								
Annotazioni: classamento proposto e validato (D.M. 701/94)								

### Situazione dell'unità immobiliare dal 24/09/2002

N.	DATI IDENTIFICATIVI				DATI DI CLASSAMENTO			DATI DERIVANTI DA
	Sezione Urbana	Foglio	Particella	Sub	Classe	Consistenza	Superficie Catastale	
1		78	35	9	C/2	62 m <sup>2</sup>		Euro 220,94
Indirizzo: VIA PADOVA n. 24 piano: 2;								
Annotazioni: classamento proposto e validato (D.M. 701/94)								
UNITA' AFFERENTI EDIFICATE IN SOPRAELEVAZIONE del 24/09/2002 protocollo n. 145232 in atti dal 24/09/2002								
UNITA' AFFERENTI EDIFICATE IN SOPRAELEVAZIONE (n. 1726.1/2002)								

### Situazione degli intestati dal 27/06/2006

N.	DATI ANAGRAFICI				CODICE FISCALE		DIRITTI E ONERI REALI	
1	AMOROSI Alberto nato a ASCOLI PICENO il 13/04/1975				MRSLR175D13A462M*		(1) Proprieta per 1/2 in regime di separazione dei beni	
2	CALVARESI Fabiola nata a ASCOLI PICENO il 05/08/1969				CLVFB169M45A462R*		(1) Proprieta per 1/2 in regime di separazione dei beni	
DATI DERIVANTI DA								
ISTRUMENTO (ATTO PUBBLICO) del 27/06/2006 Nota presentata con Modello Unice in atti dal 03/07/2006 Repertorio n.: 98242 Rogante: CAPPELLI NAZZARENO Sede: ASCOLI PICENO Registrazione: Sede: COMPRAVENDITA (n. 4663.1/2006)								



Direzione Provinciale di Ascoli Piceno  
Ufficio Provinciale - Territorio  
Servizi Catastrali

## Visura storica per immobile

Situazione degli atti informatizzati dall'impianto meccanografico al 19/06/2018

Data: 19/06/2018 - Ora: 09.27.35 Segue

Visura n.: T54077 Pag: 1

<b>Dati della richiesta</b>	Comune di ASCOLI PICENO ( Codice: A462)
<b>Catasto Fabbricati</b>	Provincia di ASCOLI PICENO Foglio: 78 Particella: 35 Sub.: 7

### INTESTATO


1	CAPOLONGO Patrizia nata a ASCOLI PICENO il 18/07/1962	CPLPRZ62L58A462H*	(1) Proprieta' per 1/1
---	---	-------------------	------------------------

### Unità immobiliare dal 09/11/2015

N.	DATI IDENTIFICATIVI				DATI DI CLASSAMENTO				DATI DERIVANTI DA			
	Sezione Urbana	Foglio	Particella	Sub	Zona Cens.	Micro Zona	Categoria	Classe		Consistenza	Superficie Catastale	Rendita
1		78	35	7	1		A/2	4	3,5 vani	Totale: 50 m <sup>2</sup> Totale escluse aree scoperte*: 49 m <sup>2</sup>	Euro 289,22	Variazione del 09/11/2015 - Inserimento in visura dei dati di superficie.
<b>Indirizzo</b>		VIA PADOVA n. 24 piano: 1;										
<b>Annotazioni</b>		classamento proposto e validato (D.M. 701/94)										

### Situazione dell'unità immobiliare dal 24/09/2002

N.	DATI IDENTIFICATIVI				DATI DI CLASSAMENTO				DATI DERIVANTI DA			
	Sezione Urbana	Foglio	Particella	Sub	Zona Cens.	Micro Zona	Categoria	Classe		Consistenza	Superficie Catastale	Rendita
1		78	35	7	1		A/2	4	3,5 vani		Euro 289,22	VARIAZIONE del 24/09/2002 protocollo n. 145221 in atti dal 24/09/2002 AMPLIAMENTO- RISTRUTTURAZIONE (n. 2985. 1/2002)
<b>Indirizzo</b>		VIA PADOVA n. 24 piano: 1;										
<b>Annotazioni</b>		classamento proposto e validato (D.M. 701/94)										



Direzione Provinciale di Ascoli Piceno  
Ufficio Provinciale - Territorio  
Servizi Catastali

## Visura storica per immobile

Data: 19/06/2018 - Ora: 09.27.16 Segue

Visura n.: T53884 Pag: 1

Situazione degli atti informatizzati dall'impianto meccanografico al 19/06/2018

<b>Dati della richiesta</b>	Comune di ASCOLI PICENO ( Codice: A462)
<b>Catasto Fabbricati</b>	Provincia di ASCOLI PICENO Foglio: 78 Particella: 35 Sub.: 6

### INTESTATO


I	GUARINI Iolanda nata a ASCOLI PICENO il 24/06/1933	GRNLND33H64A462S*	(1) Proprietà per 1/1
---	--	-------------------	-----------------------

### Unità immobiliare dal 09/11/2015

N.	DATI IDENTIFICATIVI				DATI DI CLASSAMENTO				DATI DERIVANTI DA			
	Sezione Urbana	Foglio	Particella	Sub	Zona Cens.	Micro Zona	Categoria	Classe		Consistenza	Superficie Catastale	Rendita
1		78	35	6	1		A/2	4	3,5 vani	Totale: 55 m <sup>2</sup> Totale escluse aree scoperte** : 54 m <sup>2</sup>	Euro 289,22	Variazione del 09/11/2015 - Inserimento in visura dei dati di superficie.
Indirizzo VIA PADOVA n. 24 piano: I;												
Annotazioni classamento proposto e validato (D.M. 701/94)												

### Situazione dell'unità immobiliare dal 24/09/2002

N.	DATI IDENTIFICATIVI				DATI DI CLASSAMENTO				DATI DERIVANTI DA			
	Sezione Urbana	Foglio	Particella	Sub	Zona Cens.	Micro Zona	Categoria	Classe		Consistenza	Superficie Catastale	Rendita
1		78	35	6	1		A/2	4	3,5 vani		Euro 289,22	VARIAZIONE del 24/09/2002 protocollo n. 145221 in atti dal 24/09/2002 AMPLIAMENTO- RISTRUTTURAZIONE (n. 2985.1/2002)
Indirizzo VIA PADOVA n. 24 piano: I;												
Annotazioni classamento proposto e validato (D.M. 701/94)												



Direzione Provinciale di Ascoli Piceno  
Ufficio Provinciale - Territorio  
Servizi Catastali

## Visura storica per immobile

Situazione degli atti informatizzati dall'impianto meccanografico al 19/06/2018

Data: 19/06/2018 - Ora: 09.30.05 Segue

Visura n.: T55700 Pag: 1

<b>Dati della richiesta</b>	Comune di ASCOLI PICENO ( Codice: A462)
<b>Catasto Fabbricati</b>	Provincia di ASCOLI PICENO Foglio: 78 Particella: 35 Sub.: 19

### INTESTATO

1	BACHETTI Bruna nata a ASCOLI PICENO il 18/12/1941	BCHBRN41T38A462F*	(1) Proprieta' per l/1
---	---	-------------------	------------------------

### Unità immobiliare dal 09/11/2015

N.	DATI IDENTIFICATIVI				DATI DI CLASSAMENTO				DATI DERIVANTI DA			
	Sezione Urbana	Foglio	Particella	Sub	Zona Cens.	Micro Zona	Categoria	Classe		Consistenza	Superficie Catastale	Rendita
1		78	35	19	1		A/2	4	7 vani	Totale: 120 m <sup>2</sup> Totale escluse aree scoperte** : 120 m <sup>2</sup>	Euro 578,43	Variazione del 09/11/2015 - Inscrittura in visura dei dati di superficie.
Indirizzo: VIA PADOVA n. 32 piano: T-1;												
in corso con prot. AP0142437/2006 del 30/10/2006												
Notifica												
Annotazioni: classamento e rendita rettificati (d.m. 701/94) Partita Mod.58												

### Situazione dell'unità immobiliare dal 26/10/2006

N.	DATI IDENTIFICATIVI				DATI DI CLASSAMENTO				DATI DERIVANTI DA			
	Sezione Urbana	Foglio	Particella	Sub	Zona Cens.	Micro Zona	Categoria	Classe		Consistenza	Superficie Catastale	Rendita
1		78	35	19	1		A/2	4	7 vani		Euro 578,43	VARIAZIONE NEL CLASSAMENTO del 26/10/2006 protocollo n. AP0141223 in atti dal 26/10/2006 VARIAZIONE DI CLASSAMENTO (n. 10867.1/2006)
Indirizzo: VIA PADOVA n. 32 piano: T-1;												
in corso con prot. AP0142437/2006 del 30/10/2006												
Notifica												
Annotazioni: classamento e rendita rettificati (d.m. 701/94) Partita Mod.58												





Direzione Provinciale di Ascoli Piceno  
Ufficio Provinciale - Territorio  
Servizi Catastali

## Visura storica per immobile

Situazione degli atti informatizzati dall'impianto meccanografico al 19/06/2018

Data: 19/06/2018 - Ora: 09.43.11 Segue

Visura n.: T64509 Pag: 1

<b>Dati della richiesta</b>	<b>Comune di ASCOLI PICENO ( Codice: A462)</b>
<b>Catasto Fabbricati</b>	<b>Provincia di ASCOLI PICENO</b> <b>Foglio: 78 Particella: 35 Sub.: 29</b>

### INTESTATI

1	BACHETTI Gianfranco nato a ASCOLI PICENO il 08/08/1938	BCHGFR38M08A462X*	(1) Proprieta' per 4/6
2	BACHETTI Gianfranco nato a ASCOLI PICENO il 08/08/1938	BCHGFR38M08A462X*	(1) Proprieta' per 2/6 bene personale

### Unità immobiliare dal 09/11/2015

N.	DATI IDENTIFICATIVI				DATI DI CLASSAMENTO				DATI DERIVANTI DA			
	Sezione Urbana	Foglio	Particella	Sub	Zona Cens.	Micro Zona	Categoria	Classe		Consistenza	Superficie Catastale	Rendita
1		78	35	29	I		A/2	4	4 vani	Totale: 86 m <sup>2</sup> Totale escluse aree scoperte*: 84 m <sup>2</sup>	Euro 330,53	Variazione del 09/11/2015 - Inscrittimento in visura dei dati di superficie.
<b>Indirizzo</b>												
effettuata con prot. n. AP0058711/2014 del 29/05/14												
<b>Notifica</b>												
di studio: classamento e rendita rettificati (d.m. 701/94)												
<b>Annotazioni</b>												
Partita Mod.58												

### Situazione dell'unità immobiliare dal 26/05/2014

N.	DATI IDENTIFICATIVI				DATI DI CLASSAMENTO				DATI DERIVANTI DA			
	Sezione Urbana	Foglio	Particella	Sub	Zona Cens.	Micro Zona	Categoria	Classe		Consistenza	Superficie Catastale	Rendita
1		78	35	29	I		A/2	4	4 vani		Euro 330,53	VARIAZIONE NEL CLASSAMENTO del 26/05/2014 protocollo n. AP0056886 in atti dal 26/05/2014 VARIAZIONE DI CLASSAMENTO (n. 12778.1/2014)
<b>Indirizzo</b>												
effettuata con prot. n. AP0058711/2014 del 29/05/14												
<b>Notifica</b>												
di studio: classamento e rendita rettificati (d.m. 701/94)												
<b>Annotazioni</b>												
Partita Mod.58												



Direzione Provinciale di Ascoli Piceno  
Ufficio Provinciale - Territorio  
Servizi Catastali

## Visura storica per immobile

Situazione degli atti informatizzati dall'impianto meccanografico al 19/06/2018

Data: 19/06/2018 - Ora: 09.30.28 Segue  
Visura n.: T55984 Pag: 1

<b>Dati della richiesta</b>	Comune di ASCOLI PICENO ( Codice: A462)
<b>Catasto Fabbricati</b>	Provincia di ASCOLI PICENO Foglio: 78 Particella: 35 Sub.: 20

### INTESTATI

1	BACHETTI Gianfranco nato a ASCOLI PICENO il 08/08/1938	BCHGFR38M08A462X*	(1) Proprieta' per 1/9
2	BACHETTI Gianfranco nato a ASCOLI PICENO il 08/08/1938	BCHGFR38M08A462X*	(1) Proprieta' per 8/9 bene personale

### Unità immobiliare dal 09/11/2015

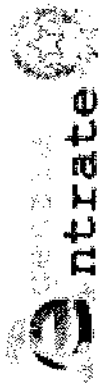
N.	DATI IDENTIFICATIVI						DATI DI CLASSAMENTO				DATI DERIVANTI DA
	Sezione Urbana	Foglio	Particella	Sub	Zona Cens.	Micro Zona	Classe	Consistenza	Superficie Catastale	Rendita	
1		78	35	20	1		1	37 m <sup>2</sup>	Totale: 57 m <sup>2</sup>	Euro 112,74	Variazione del 09/11/2015 - Inserimento in visura dei dati di superficie.
Indirizzo VIA PADOVA n. 32 piano: SI;											
Annotazioni Classamento e rendita validati (D.M. 701/94)											

### Situazione dell'unità immobiliare dal 26/10/2006

N.	DATI IDENTIFICATIVI						DATI DI CLASSAMENTO				DATI DERIVANTI DA
	Sezione Urbana	Foglio	Particella	Sub	Zona Cens.	Micro Zona	Classe	Consistenza	Superficie Catastale	Rendita	
1		78	35	20	1		1	37 m <sup>2</sup>		Euro 112,74	VARIAZIONE NEL CLASSAMENTO del 26/10/2006 protocollo n. AP0141223 in atti dal 26/10/2006 VARIAZIONE DI CLASSAMENTO (n. 10867.1/2006)
Indirizzo VIA PADOVA n. 32 piano: SI;											
Annotazioni Classamento e rendita validati (D.M. 701/94)											

### Situazione dell'unità immobiliare dal 02/12/2005

N.	DATI IDENTIFICATIVI						DATI DI CLASSAMENTO				DATI DERIVANTI DA
	Sezione Urbana	Foglio	Particella	Sub	Zona Cens.	Micro Zona	Classe	Consistenza	Superficie Catastale	Rendita	
1		78	35	20	1		1	37 m <sup>2</sup>		Euro 112,74	DIVISIONE del 02/12/2005 protocollo n. AP0143009 in atti dal 02/12/2005 DIVISIONE (n. 21799.1/2005)
Indirizzo VIA PADOVA n. 32 piano: SI;											



Direzione Provinciale di Ascoli Piceno  
Ufficio Provinciale - Territorio  
Servizi Catastali

## Visura storica per immobile

Situazione degli atti informatizzati dall'impianto meccanografico al 19/06/2018

Data: 19/06/2018 - Ora: 11.21.49 Segue  
Visura n.: T133047 Pag: 1

<b>Dati della richiesta</b>	Comune di ASCOLI PICENO ( Codice: A462)
<b>Catasto Fabbricati</b>	Provincia di ASCOLI PICENO Foglio: 78 Particella: 31 Sub.: 3

### INTESTATI

1	CICCHI Carlo Luigi nato a GENOVA il 31/01/1950	CCCCLL50A3ID969T*	(1) Proprieta' per 1/2
2	CICCHI Stefano nato a ASCOLI PICENO il 07/04/1956	CCCSFN56D07A462P*	(1) Proprieta' per 1/2

### Unità immobiliare dal 09/11/2015

N.	DATI IDENTIFICATIVI					DATI DI CLASSAMENTO				DATI DERIVANTI DA		
	Sezione Urbana	Foglio	Particella	Sub	Zona Cens.	Micro Zona	Categoria	Classe	Consistenza		Superficie Catastale	Rendita
1		78	31	3	1		A/2	2	9,5 vani	Totale: 212 m <sup>2</sup> Totale escluse aree scoperte*: 193 m <sup>2</sup>	Euro 564.23	Variazione del 09/11/2015 - Inserimento in visura dei dati di superficie.
Indirizzo					VIALE INDIPENDENZA n. 18 piano: T-I;							
Notifica					Partita		3252		Mod.58		21105	

### Situazione dell'unità immobiliare dal 01/01/1994

N.	DATI IDENTIFICATIVI					DATI DI CLASSAMENTO				DATI DERIVANTI DA		
	Sezione Urbana	Foglio	Particella	Sub	Zona Cens.	Micro Zona	Categoria	Classe	Consistenza		Superficie Catastale	Rendita
1		78	31	3	1		A/2	2	9,5 vani		Euro 564.23 L. 1.092.500	VARIAZIONE del 01/01/1994 VARIAZIONE DEL QUADRO TARIFFARIO
Indirizzo					VIALE INDIPENDENZA n. 18 piano: T-I;							
Notifica					Partita		3252		Mod.58		21105	



Direzione Provinciale di Ascoli Piceno  
Ufficio Provinciale - Territorio  
Servizi Catastali

## Visura storica per immobile

Situazione degli atti informatizzati dall'impianto meccanografico al 19/06/2018

Data: 19/06/2018 - Ora: 11.22.06 Segue  
Visura n.: T133248 Pag: 1

<b>Dati della richiesta</b>	Comune di ASCOLI PICENO ( Codice: A462)	
<b>Catasto Fabbricati</b>	Provincia di ASCOLI PICENO Foglio: 78 Particella: 31 Sub.: 6	

### INTESTATO

1	BOTTICELLI Luigi nato a MONTALTO DELLE MARCHE il 12/11/1969	BTTLUG69S12F415T*	(1) Proprietà per 1/1 in regime di separazione dei beni
---	---	-------------------	---

### Unità immobiliare dal 09/11/2015

N.	DATI IDENTIFICATIVI				DATI DI CLASSAMENTO				DATI DERIVANTI DA			
	Sezione Urbana	Foglio	Particella	Sub	Zona Cens.	Micro Zona	Categoria	Classe		Consistenza	Superficie Catastale	Rendita
1		78	31	6	1		C/3	4	77 m <sup>2</sup>	Totale: 91 m <sup>2</sup>	Euro 258,49	Variazione del 09/11/2015 - Inserimento in visura dei dati di superficie.
Indirizzo VIA VENEZIA n. 44 n. 46 piano: T;												
Annotazioni classamento e rendita non rettificati entro dodici mesi dalla data di iscrizione in atti della dichiarazione (D.M. 701/94)												

### Situazione dell'unità immobiliare dal 15/04/2015

N.	DATI IDENTIFICATIVI				DATI DI CLASSAMENTO				DATI DERIVANTI DA			
	Sezione Urbana	Foglio	Particella	Sub	Zona Cens.	Micro Zona	Categoria	Classe		Consistenza	Superficie Catastale	Rendita
1		78	31	6	1		C/3	4	77 m <sup>2</sup>		Euro 258,49	VARIAZIONE NEL CLASSAMENTO del 15/04/2015 protocollo n. AP0032070 in atti dal 15/04/2015 VARIAZIONE DI CLASSAMENTO (n. 4099.1/2015)
Indirizzo VIA VENEZIA n. 44 n. 46 piano: T;												
Annotazioni classamento e rendita non rettificati entro dodici mesi dalla data di iscrizione in atti della dichiarazione (D.M. 701/94)												

### Situazione dell'unità immobiliare dal 14/04/2014

N.	DATI IDENTIFICATIVI				DATI DI CLASSAMENTO				DATI DERIVANTI DA			
	Sezione Urbana	Foglio	Particella	Sub	Zona Cens.	Micro Zona	Categoria	Classe		Consistenza	Superficie Catastale	Rendita
1		78	31	6	1		C/3	4	77 m <sup>2</sup>		Euro 258,49	DIVISIONE del 14/04/2014 protocollo n. AP0036995 in atti dal 14/04/2014 DIVISIONE (n. 4157.1/2014)
Indirizzo VIA VENEZIA n. 44 n. 46 piano: T;												
Annotazioni classamento e rendita proposti (D.M. 701/94)												





Direzione Provinciale di Ascoli Piceno  
Ufficio Provinciale - Territorio  
Servizi Catastali

## Visura storica per immobile

Situazione degli atti informatizzati dall'impianto meccanografico al 19/06/2018

Data: 19/06/2018 - Ora: 11.22.23 Segue

Visura n.: T133421 Pag: 1

<b>Dati della richiesta</b>	Comune di ASCOLI PICENO ( Codice: A462)
<b>Catasto Fabbricati</b>	Provincia di ASCOLI PICENO Foglio: 78 Particella: 31 Sub.: 8

### INTESTATO

1	BOTTICELLI Luigi nato a MONTALTO DELLE MARCHE il 12/11/1969	BTTLUG69S12F415T*	(1) Proprieta' per 1/1 in regime di separazione dei beni
---	---	-------------------	--

### Unità immobiliare dal 10/05/2017

N.	DATI IDENTIFICATIVI						DATI DI CLASSAMENTO				DATI DERIVANTI DA	
	Sezione Urbana	Foglio	Particella	Sub	Zona Cens.	Micro Zona	Categoria	Classe	Consistenza	Superficie Catastale		Rendita
1		78	31	8	1		C/I	7	81 m <sup>2</sup>	Totale: 159 m <sup>2</sup>	Euro 1.593,84	VARIAZIONE NEL CLASSAMENTO del 10/05/2017 protocollo n. AP0033428 in atti dal 10/05/2017 VARIAZIONE DI CLASSAMENTO (n. 4315.1/2017)
Indirizzo VIALE INDIPENDENZA n. 22 piano: T;												
Annotazioni Classamento e rendita validati (D.M. 701/94)												

### Situazione dell'unità immobiliare dal 17/08/2016

N.	DATI IDENTIFICATIVI						DATI DI CLASSAMENTO				DATI DERIVANTI DA	
	Sezione Urbana	Foglio	Particella	Sub	Zona Cens.	Micro Zona	Categoria	Classe	Consistenza	Superficie Catastale		Rendita
1		78	31	8	1		C/I	7	81 m <sup>2</sup>	Totale: 159 m <sup>2</sup>	Euro 1.593,84	VARIAZIONE del 17/08/2016 protocollo n. AP0068764 in atti dal 17/08/2016 FUSIONE- DIVERSA DISTRIBUZIONE DEGLI SPAZI INTERNI (n. 15903.1/2016)
Indirizzo VIALE INDIPENDENZA n. 22 piano: T;												
Annotazioni classamento e rendita proposti (D.M. 701/94)												

### Situazione degli intestati dal 17/08/2016

N.	DATI ANAGRAFICI	CODICE FISCALE	DIRITTI E ONERI REALI
1	BOTTICELLI Luigi nato a MONTALTO DELLE MARCHE il 12/11/1969	BTTLUG69S12F415T*	(1) Proprieta' per 1/1 in regime di separazione dei beni
<b>DATI DERIVANTI DA</b> VARIAZIONE del 17/08/2016 protocollo n. AP0068764 in atti dal 17/08/2016 Registrazione: FUSIONE-DIVERSA DISTRIBUZIONE DEGLI SPAZI INTERNI (n. 15903.1/2016)			



Direzione Provinciale di Ascoli Piceno  
Ufficio Provinciale - Territorio  
Servizi Catastali

## Visura storica per immobile

Situazione degli atti informatizzati dall'impianto meccanografico al 19/06/2018

Data: 19/06/2018 - Ora: 12.02.21 Segue

Visura n.: T161044 Pag: 1

<b>Dati della richiesta</b>	Comune di ASCOLI PICENO ( Codice: A462)
<b>Catasto Fabbricati</b>	Provincia di ASCOLI PICENO Foglio: 78 Particella: 34 Sub.: 28

### INTESTATO

1	ROSATI Isabella nata a ASCOLI PICENO il 10/02/1951	RSTSL51B50A462J*	(1) Proprietà per 1/1 in regime di separazione dei beni
---	--	------------------	---

### Unità immobiliare dal 12/09/2017

N.	DATI IDENTIFICATIVI				DATI DI CLASSAMENTO				DATI DERIVANTI DA			
	Sezione Urbana	Foglio	Particella	Sub	Zona Cens.	Micro Zona	Categoria	Classe		Consistenza	Superficie Catastale	Rendita
1		78	34	28	1		A/2	1	4 vani	Totale: 89 m <sup>2</sup> Totale escluse aree scoperte** : 88 m <sup>2</sup>	Euro 196,25	VARIAZIONE NEL CLASSAMENTO del 12/09/2017 protocollo n. AP0063094 in atti dal 12/09/2017 VARIAZIONE DI CLASSAMENTO (n. 8176.1/2017)
Indirizzo VIALE INDIPENDENZA n. 24 piano: 1;												
Annotazioni Classamento e rendita validati (D.M. 701/94)												

### Situazione dell'unità immobiliare dal 27/12/2016

N.	DATI IDENTIFICATIVI				DATI DI CLASSAMENTO				DATI DERIVANTI DA			
	Sezione Urbana	Foglio	Particella	Sub	Zona Cens.	Micro Zona	Categoria	Classe		Consistenza	Superficie Catastale	Rendita
1		78	34	28	1		A/2	1	4 vani	Totale: 89 m <sup>2</sup> Totale escluse aree scoperte** : 88 m <sup>2</sup>	Euro 196,25	DIVISIONE del 27/12/2016 protocollo n. AP0119010 in atti dal 27/12/2016 DIVISIONE (n. 33689.1/2016)
Indirizzo VIALE INDIPENDENZA n. 24 piano: 1;												
Annotazioni classamento e rendita proposti (D.M. 701/94)												

### Situazione degli intestati dal 27/12/2016

N.	DATI ANAGRAFICI		CODICE FISCALE	DIRITTI E ONERI REALI
1	ROSATI Isabella nata a ASCOLI PICENO il 10/02/1951	RSTSL51B50A462J*	RSTSL51B50A462J*	(1) Proprietà per 1/1 in regime di separazione dei beni
DATI DERIVANTI DA DIVISIONE del 27/12/2016 protocollo n. AP0119010 in atti dal 27/12/2016 Registrazione: DIVISIONE (n. 33689.1/2016)				



Direzione Provinciale di Ascoli Piceno  
Ufficio Provinciale - Territorio  
Servizi Catastali

## Visura storica per immobile

Situazione degli atti informatizzati dall'impianto meccanografico al 19/06/2018

Data: 19/06/2018 - Ora: 12.02.52 Segue

Visura n.: T161401 Pag: 1

<b>Dati della richiesta</b>	Comune di ASCOLI PICENO ( Codice: A462)
<b>Catasto Fabbricati</b>	Provincia di ASCOLI PICENO Foglio: 78 Particella: 34 Sub.: 29

### INTESTATO

1	ROSATI Isabella nata a ASCOLI PICENO il 10/02/1951	RSTSL51B50A462J*	(1) Proprieta' per 1/1 in regime di separazione dei beni
---	--	------------------	--

### Unità immobiliare dal 12/09/2017

N.	DATI IDENTIFICATIVI				DATI DI CLASSAMENTO				DATI DERIVANTI DA			
	Sezione Urbana	Foglio	Particella	Sub	Zona Cens.	Micro Zona	Categoria	Classe		Consistenza	Superficie Catastale	Rendita
1		78	34	29	1		A/10	2	4,5 vani	Totale: 125 m <sup>2</sup>	Euro 1.289,85	VARIAZIONE NEL CLASSAMENTO del 12/09/2017 protocollo n. AP0063094 in atti dal 12/09/2017 VARIAZIONE DI CLASSAMENTO (n. 8176.1/2017)
<b>Indirizzo</b>												
VIALE INDIPENDENZA n. 24 piano: I;												
<b>Annotazioni</b>												
Classamento e rendita validati (D.M. 701/94)												

### Situazione dell'unità immobiliare dal 27/12/2016

N.	DATI IDENTIFICATIVI				DATI DI CLASSAMENTO				DATI DERIVANTI DA			
	Sezione Urbana	Foglio	Particella	Sub	Zona Cens.	Micro Zona	Categoria	Classe		Consistenza	Superficie Catastale	Rendita
1		78	34	29	1		A/10	2	4,5 vani	Totale: 125 m <sup>2</sup>	Euro 1.289,85	DIVISIONE del 27/12/2016 protocollo n. AP0119010 in atti dal 27/12/2016 DIVISIONE (n. 33689.1/2016)
<b>Indirizzo</b>												
, VIALE INDIPENDENZA n. 24 piano: I;												
<b>Annotazioni</b>												
classamento e rendita proposti (D.M. 701/94)												

### Situazione degli intestati dal 27/12/2016

N.	DATI IDENTIFICATIVI				DATI ANAGRAFICI				DATI DERIVANTI DA			
	Sezione Urbana	Foglio	Particella	Sub	Zona Cens.	Micro Zona	Categoria	Classe		Consistenza	Superficie Catastale	Rendita
1		78	34	29	1		A/10	2	4,5 vani	Totale: 125 m <sup>2</sup>	Euro 1.289,85	DIVISIONE del 27/12/2016 protocollo n. AP0119010 in atti dal 27/12/2016 Registrazione: DIVISIONE (n. 33689.1/2016)
<b>Indirizzo</b>												
, VIALE INDIPENDENZA n. 24 piano: I;												
<b>Annotazioni</b>												
classamento e rendita proposti (D.M. 701/94)												

### DATI ANAGRAFICI

ROSATI Isabella nata a ASCOLI PICENO il 10/02/1951

CODICE FISCALE  
RSTSL51B50A462J\*

DIRITTI E ONERI REALI

(1) Proprieta' per 1/1 in regime di separazione dei beni