

PIANO REGOLATORE GENERALE

PROPOSTA DI VARIANTE AL P.R.G.
ZONA ARTIGIANALE tra S.S.81 Piceno-Aprutina
e S.P.31 via dell'Aspo



Tavola 5

Strumentazione urbanistica vigente:
stralcio PRG vigente

Scala 1: 1000

PROGETTISTA INCARICATO

Architetto
Roberta ANGELINI



ottobre 2025

COMUNE ASCOLI PICENO












Sindaco
Dr. Marco FIORAVANTI

Direttore Generale
Dr. Vincenzo PECORARO

Assessore all'Urbanistica
Dr. Giovanni SILVESTRI

Dirigente Settore 'Pianificazione Urbanistica'
Ing. Maurizio PICCIONI

Legenda

-  Limite variante
-  Altri strumenti attuativi (ASA11) - PIP "Lu Battente" - PR_NTA_Art_64.pdf
-  Aree ad elevato valore ambientale - Territorio extra-urbano - PR_NTA_Art_59.pdf
-  Aree agricole con livelli di tutela - Territorio extra-urbano - PR_NTA_Art_58.pdf
-  Attività produttive (A1) - PR_NTA_Art_65.pdf
-  Attività produttive (A2) - PR_NTA_Art_65.pdf
-  Parcheggi - PR_NTA_Art_28.pdf
-  Verde attrezzato a parchi, gioco e sport - PR_NTA_Art_27.pdf
-  Verde privato o di rispetto - PR_NTA_Art_51.pdf
-  Viabilità di nuova previsione - PR_NTA_Art_38.pdf
-  Viabilità e relative pertinenze - PR_NTA_Art_38.pdf

