

CATASTO INCENDI BOSCHIVI

(L. 21/11/2000 N° 353; D.G.R. N°1462 del 02/08/2002)

ELAB. 4 - SCHEDE DEI SINGOLI EVENTI SU BASE CATASTALE



INCENDI ANNO 2022

IL DIRIGENTE: Dr. Ing. Maurizio Piccioni

ELABORATI REDATTI DA:

Dr. Ing. Maurizio Piccioni
Collab. Tiziana Quaglia

IL RESPONSABILE DEL
PROCEDIMENTO:

Dr. Nazzareno Rosa

IL SINDACO:

Dr. Marco Fioravanti

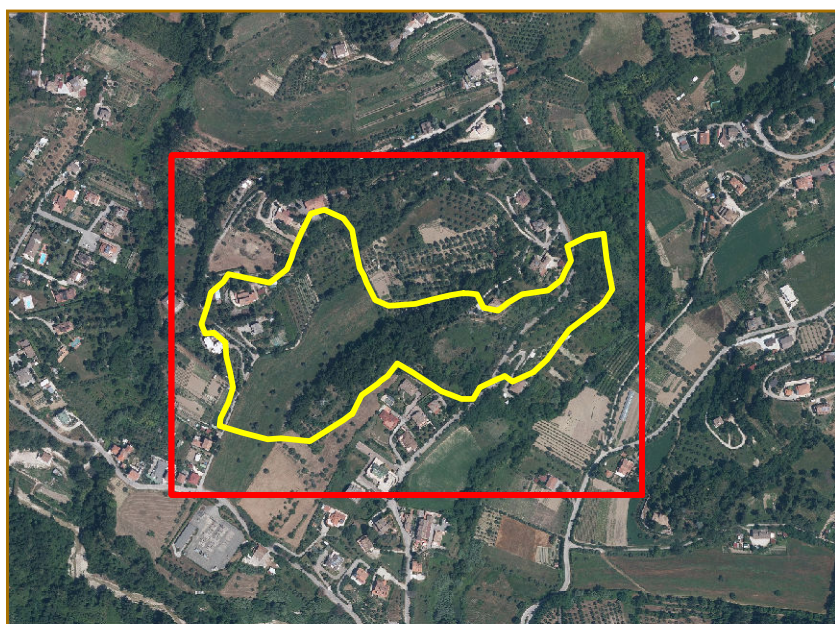
L'ASSESSORE ALL'URBANISTICA:

Dr. Giovanni Silvestri

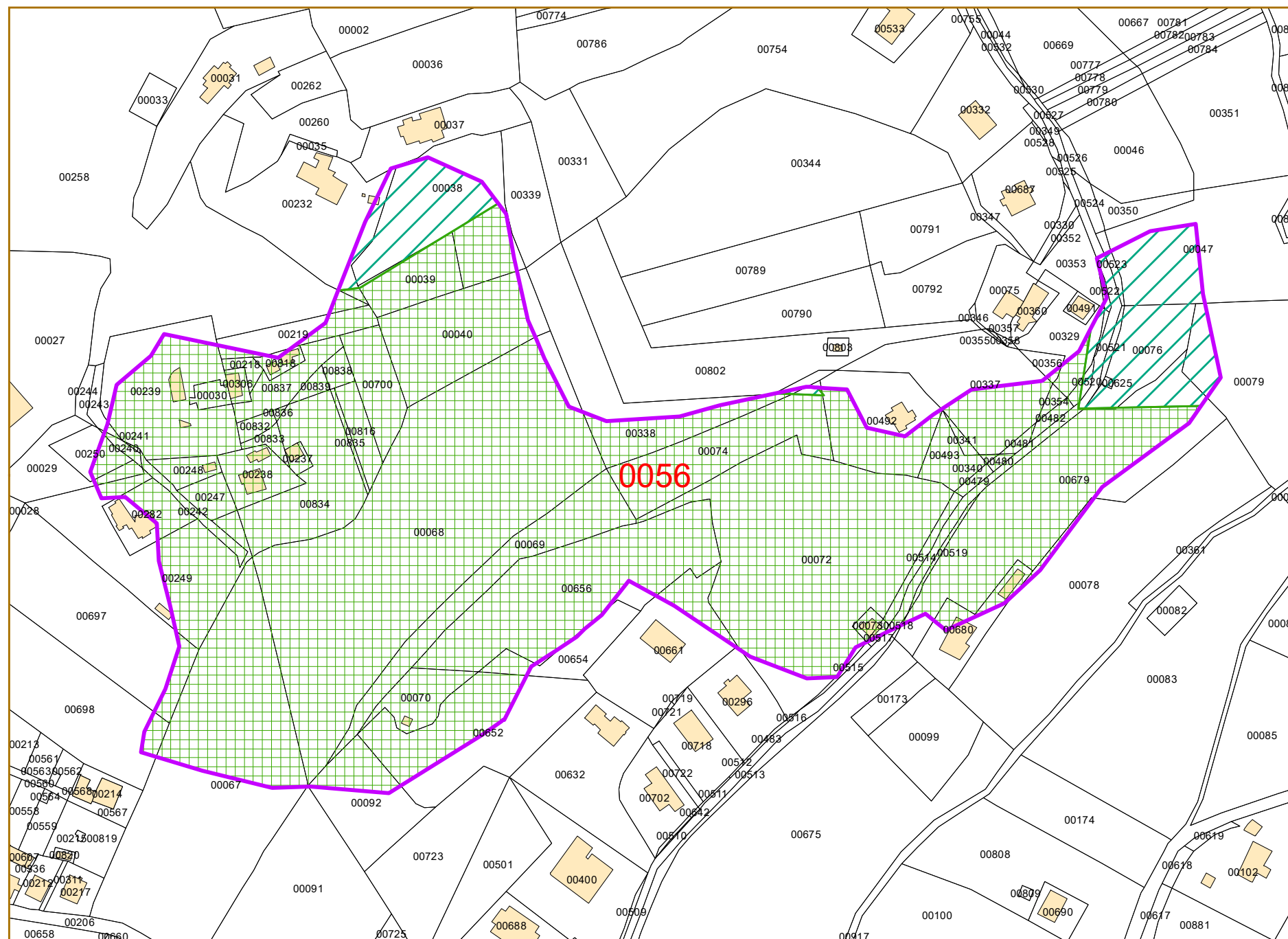
IL SEGRETARIO GENERALE:

Dr. Vincenzo Pecoraro

Aggiornamento: Aprile 2023 (Eventi dal 01/11/2021 al 31/10/2022)



LOCALIZZAZIONE EVENTO SU BASE ORTOFOTO Rapp. 1:10.000



Legenda

CONFINE COMUNALE

QUADRO UNIONE CATASTALE


AREA PERCORSO DA INCENDIO

USO

BOSCATO

PASCOLO

ALTRO



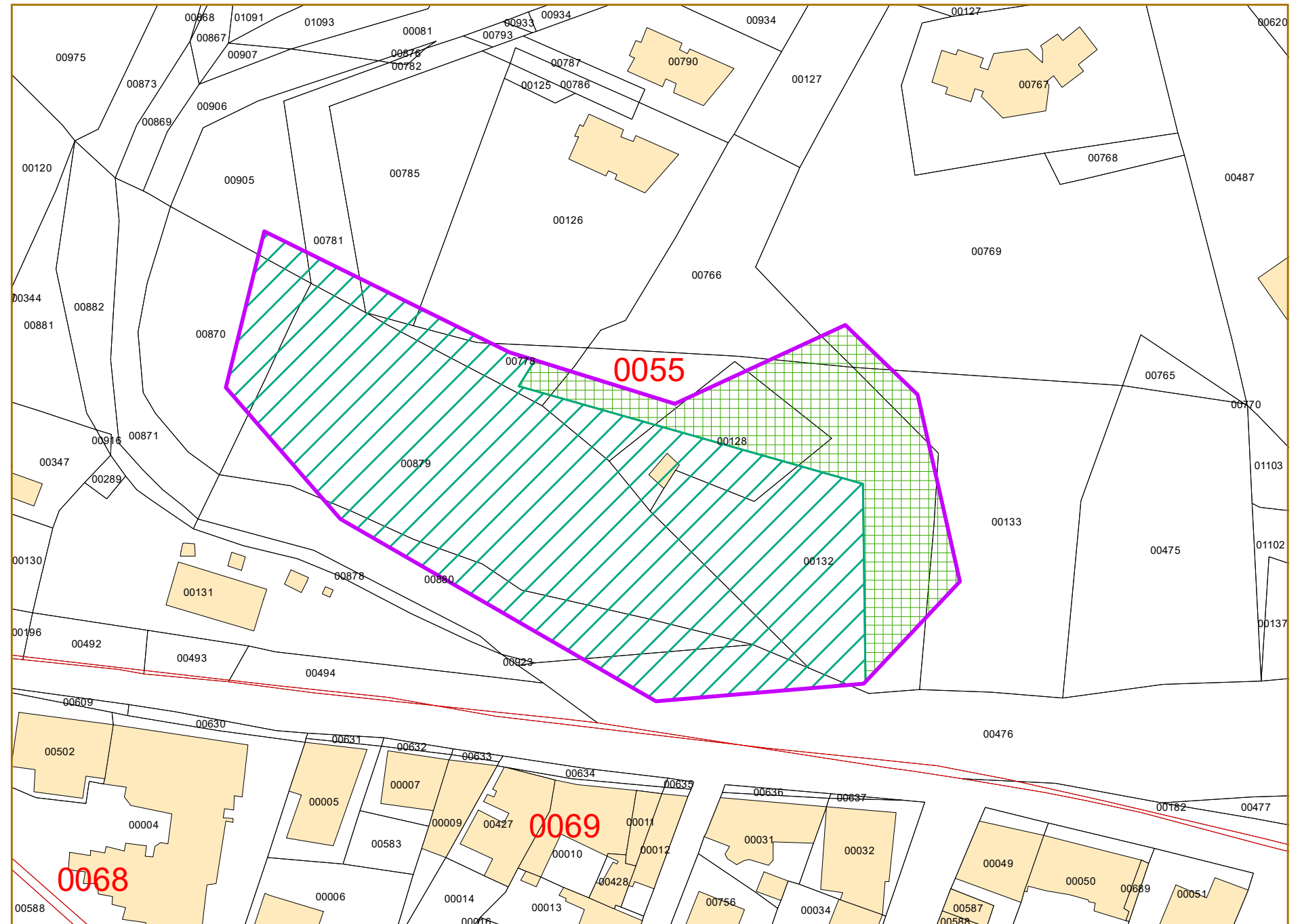
**PERIMETRAZIONE AREA
PERCORSO DA INCENDIO**



LOCALITA'	AREA PERCORSO DAL FUOCO	SUPERFICIE BOSCATO	SUPERFICIE A PASCOLO	SUPERFICIE ALTRO	DATA EVENTO
VALLEVENERE	79.118 mq	6.918 mq	-	72.200 mq	23/07/2022



LOCALIZZAZIONE EVENTO SU BASE ORTOFOTO Rapp. 1:5.000




Legenda

- CONFINE COMUNALE
- QUADRO UNIONE CATASTALE


AREA PERCORSO DA INCENDIO

USO

- BOSCATO
- PASCOLO
- ALTRO



**PERIMETRAZIONE AREA
PERCORSO DA INCENDIO**



Rapp. 1:1.000

LOCALITA'	AREA PERCORSO DAL FUOCO	SUPERFICIE BOSCATO	SUPERFICIE A PASCOLO	SUPERFICIE ALTRO	DATA EVENTO
CONTRADA FAIANO	7.403 mq	5.786 mq	-	1.617 mq	16/10/2022