

# Comune di Ascoli Piceno

Piano attuativo  
Area Progetto AP29  
Località Zeppelle

Progettista:  
Arch. Serafino Guaiani

Committente:  
Nazzeno Migliori

Collaboratrice:  
Arch. Alessia Guaiani










OGGETTO:  
Planimetria delle aree da cedere

DATA:  
Ottobre 2022

SCALA:  
1 : 500

TAVOLA N. **URB-11**

## LEGENDA:

	Aree da cedere all'amministrazione_Superficie destinata a strada	1.151,00 mq
	Aree da cedere all'amministrazione_Superficie destinata a marciapiedi	360,00 mq
	Aree da cedere all'amministrazione_Superficie destinata a parcheggi da standard	780,00 mq
	Aree da cedere all'amministrazione_Verde di risulta	942,00 mq
	Aree da cedere all'amministrazione_Verde pubblico	1.144,00 mq
	Aree da cedere all'amministrazione_Viabilità funzionale al piano	426,00 mq
	Aree da cedere all'amministrazione_Marciapiedi funzionali al piano	65,00 mq
	Aree da non cedere all'amministrazione_Superficie edificabile destinata ai lotti	3.519,00 mq
	Aree da non cedere all'amministrazione_Superficie destinata a strada privata	257,00 mq

## Planimetria delle aree da cedere \_ Scala 1 : 500

