



# COMUNE DI ASCOLI PICENO

SETTORE PROGETTAZIONE E DIREZIONE OO.PP.  
SETTORE PIANIFICAZIONE E PROGETTAZIONE URBANISTICA

**ACCORDO DI PROGRAMMA IN VARIANTE AL P.R.G.  
"INTERVENTO URBANISTICO DI RIQUALIFICAZIONE DI AREA  
SITA IN LOCALITA' MONTEROCCO, NEL QUARTIERE DI  
BORGO SOLESTA', IN VARIANTE AL VIGENTE P.R.G.,  
FINALIZZATO ALLA REALIZZAZIONE DI EDILIZIA  
CONVENZIONATA"**

<b>Tav.9 SISTEMA DELLA VIABILITA'</b>	
Adeguamento della proposta alle osservazioni avanzate dagli Enti competenti in sede di conferenza dei servizi del 16/07/2012	
Scala 1:500	Data : SETTEMBRE 2012
IL SOGGETTO PROPONENTE	A.T.I. Grillo di Gasperi G. & C. Srl Gaspari Gabriele Srl
PROGETTISTI	Arch. G. Lupi Arch. G. Baroni Ing. P. Morganti
IL RESPONSABILE DEL PROCEDIMENTO	Arch. Ugo Galanti
IL SINDACO	Avv. Guido Castelli
L'ASSESSORE ALL'URBANISTICA	Geom. Luigi Lattanzi
IL DIRIGENTE DEL SETTORE URBANISTICA	Ing. Cristoforo Everard Weldon
IL SEGRETARIO GENERALE	

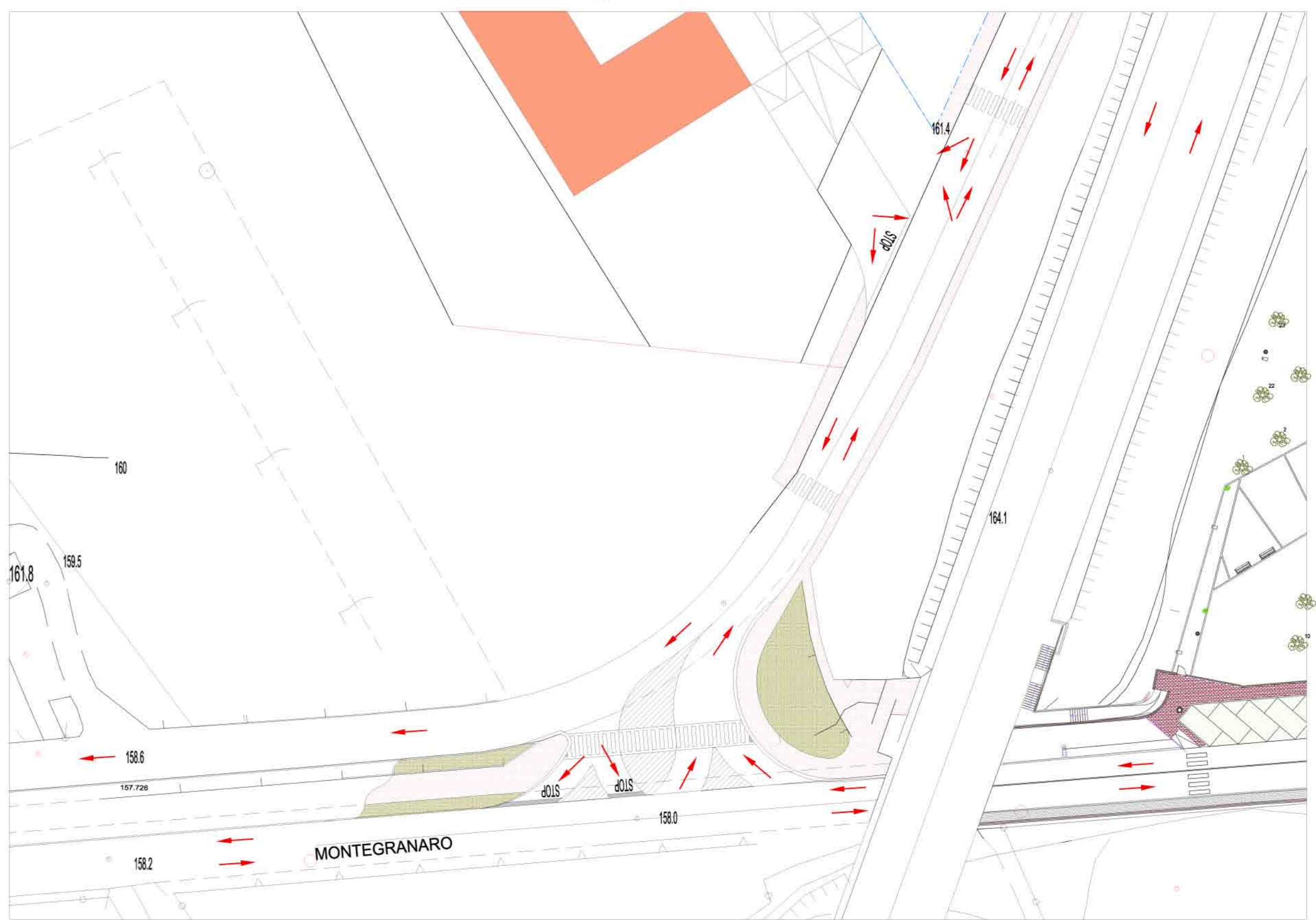
PARTICOLARE INCROCIO VIA MONTEROCCO-CIRCONVALLAZIONE OVEST

SCALA 1:500

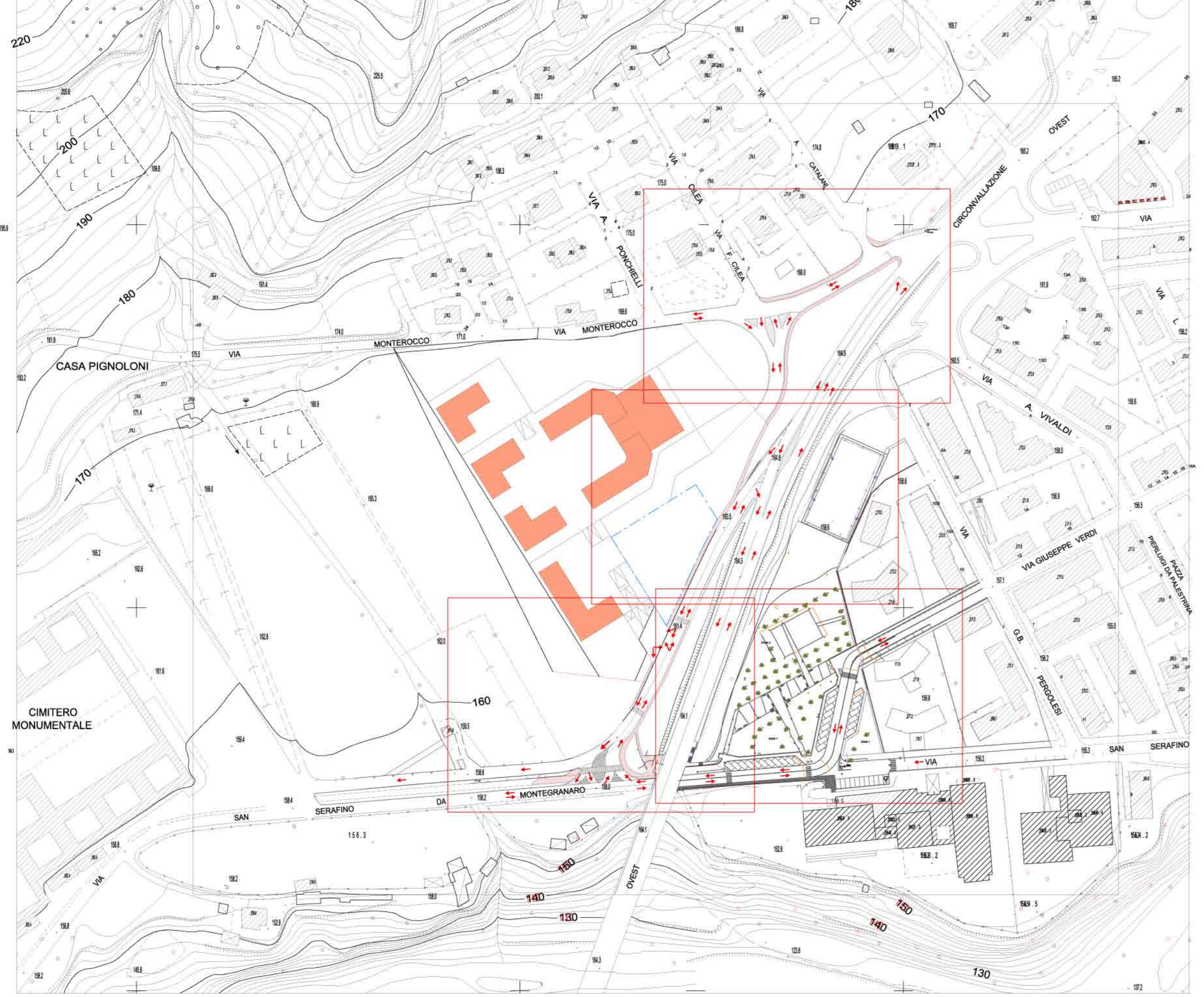


PARTICOLARE SISTEMAZIONE SVINCOLO VIA S.SERAFINO DA MONTEGRANARO

SCALA 1:500

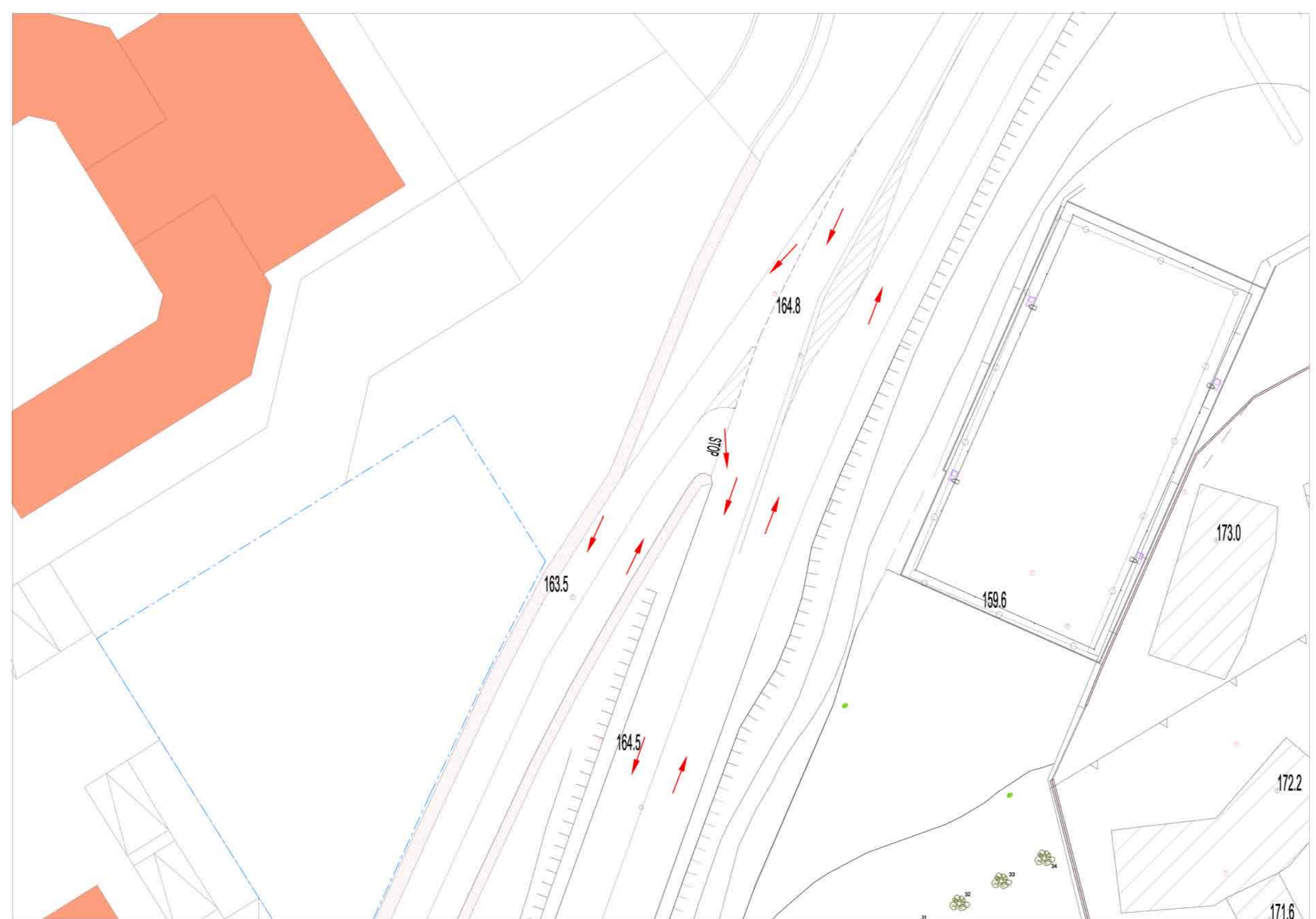


PLANIMETRIA GENERALE  
SCALA 1:2000



PARTICOLARE INTERSEZIONE STRADA COMUNALE CIMITERO - CIRCONVALLAZIONE OVEST

SCALA 1:500



PARTICOLARE VARIANTE DI PERCORSO VIA VERDI

SCALA 1:500

