COMUNE DI ASCOLI PICENO

SETTORE PROGETTAZIONE E DIREZIONE OO.PP.
SETTORE PIANIFICAZIONE E PROGETTAZIONE URBANISTICA

PROVINCIA DI ASCOLI PICENO
COMUNE DI ASCOLI PICENO

ACCORDO DI PROGRAMMA
PER L'ATTUAZIONE DI UN INTERVENTO URBANISTICO DI RIQUALIFICAZIONE DI UN'AREA SITA IN LOCALITA' MONTICELLI

Proposta di Intervento "n. 38 - area ex Rendina"
Programma di Riqualificazione Urbana e Sviluppo Sostenibile del Territorio - PRUSST
Decreto Ministeriale 8 ottobre 1998 - Accordo Quadro 18 luglio 2002

Adeguamento della proposta ai criteri di rimodulazione definiti dal Collegio di Vigilanza del PRUSST nella riunione del 23 novembre 2010

PROGETTO DEFINITIVO INTERVENTI PUBBLICI SU AREE PUBBLICHE

Data: Maggio 2012

REALIZZAZIONE DI UN PARCHEGGIO PUBBLICO ADIACENTE ALLA RAMPA DI ACCESSO AL PONTE SUL TRONTO A SERVIZIO DELLA PISTA CICLABILE E DEL PARCO FLUVIALE

TAV. O.P. 6° - 03

SEZIONI STRADALI

SOGGETTO PROPONENTE	*PROGETTO SVILUPPO S.r.l.* *Via Sandro Totti n. 10 - 60131 Ancona*
PROGETTISTI	*Ing. Piervincenzo Cittadini* *Arch. Salvatore Colletti* *Arch. Michela Giammarini*
IL DIRIGENTE DEL SETTORE URBANISTICA	*Ing. Cristoforo Everard Weldon*
RESPONSABILE DEL PROCEDIMENTO	*Arch. Ugo Galanti*
IL SINDACO L'ASSESSORE ALL'URBANISTICA	*Dott. Avv. Guido Castelli* *Geom. Luigi Lattanzi*

TRATTO
intervento pubblico n. 6
sezione 6/1

SCALA LUNGHEZZE 1 : 200
SCALA ALTEZZE 1 : 200

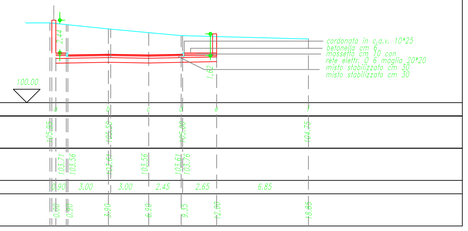

TRATTO
intervento pubblico n. 6
sezione 6/2

SCALA LUNGHEZZE 1 : 200
SCALA ALTEZZE 1 : 200

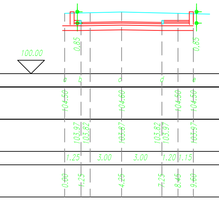

TRATTO
intervento pubblico n. 6
sezione 6/3

SCALA LUNGHEZZE 1 : 200
SCALA ALTEZZE 1 : 200

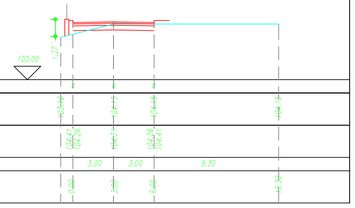

TRATTO
intervento pubblico n. 6
sezione 6/4

SCALA LUNGHEZZE 1 : 200
SCALA ALTEZZE 1 : 200

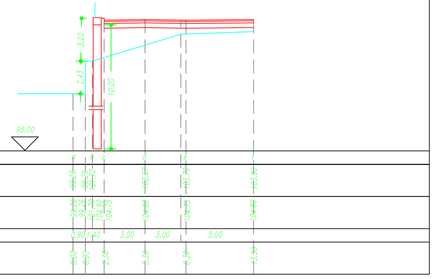

TRATTO
intervento pubblico n. 6
sezione 6/5
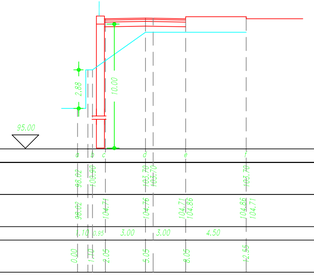
SCALA LUNGHEZZE 1 : 200
SCALA ALTEZZE 1 : 200