COMUNE DI ASCOLI PICENO

Medaglia d'Oro al Valor Militare per Attività Partigiana

# PIANO REGOLATORE GENERALE IN ADEGUAMENTO AL PIANO PAESISTICO AMBIENTALE REGIONALE



## SCHEDE CENSIMENTO FABBRICATI RURALI EXTRA URBANI - ART. 57 N.T.A.

ELABORATO APPROVATO CON DELIBERA DI C.C. N. ____ DEL _____
ADEGUATO AL PARERE DI CONFORMITA' FAVOREVOLE CON RILIEVI, ESPRESSO
CON DECRETO DEL PRESIDENTE DELLA PROVINCIA DI A.P. N. 214 DEL 19/10/2015

COMUNE DI ASCOLI PICENO

ADEGUATO GENNAIO 2016

ELAB.
PR-CEN-01
2 / 4

2012




L' Annunciazione di Carlo Crivelli - The National Gallery, London

SCHEDA N° **400**

# COMUNE DI ASCOLI PICENO
CENSIMENTO DELLE CASE RURALI

**A1**

## 1 LOCALIZZAZIONE
Comune di
Indirizzo *Castagneti*
Civico *46*
Località *Cava*
Toponimo
Accesso *da strade Statali*

## 2 IDENTIFICAZIONE CATASTALE
Foglio *109*
Particella *43*

## 3 EPOCA DI COSTRUZIONE
Certa
Epoca *ante 1895*
Aggregato

## 4 INDICAZIONE DELLA CATEGORIA
Categoria (comma 1 art 16 delle NTA del PTC) A1

## 5 STATO DI CONSERVAZIONE GENERALE
Buono *Si*
Manomesso per tipologia
Manomesso negli elementi costruttivi

## 6 APPARTENZA A CLASSI TIPOLOGICHE
Classe (art. 15 punto 3 del PPAR)

## 7 DESTINAZIONE ATTUALE DEL FABBRICATO
PIANO TERRA
Residenziale *Si*
Produttivo agricolo
Turismo rurale
Industria agraria
Stalla
Rimessa
Altro

Produttivo extragricolo
Calzaturiero
Manufatturiero
Attività artigianale
Servizi
Altro

RESTO DELL'EDIFICIO
Residenziale *Si*
Produttivo agricolo
Turismo rurale
Industria agraria
Stalla
Rimessa
Altro

Produttivo extragricolo
Calzaturiero
Manifatturiero
Attività artigianale
Servizi
Altro

Altri usi
Abbandonato
Note

## 8 CARATTERISTICHE DELL'EDIFICIO
Numero dei corpi costituenti il fabbricato *3*
Numero dei piani di ciascun corpo
Corpo 1:piani
Corpo 2:piani
Corpo 3:piani

## 9 ANNESSI AGRICOLI ED EXTRAGRICOLI
Annessi agricoli n.
Annessi extragricoli n.

Rimessa attrezzature
Concimaia
Fienile
Silos
Stalla

## 10 IDENTITA'
Particolari artistico architettonici

Riferimenti bibliografici

## 11 LOCALIZZAZIONE DELL'INTORNO

**Localizzazione**

## 12 VISIBILITA' DALLA STRADA

| | |
|---|---|
| **S.S.** | **Comunale** |
| **S.P.** | **Vicinale** |

## 13 STIMA DI VALORE DELL'INTORNO

**Valore dell'intorno**

## 14 CARATTERISTICHE DELL'EDIFICIO

**Tipologia** *Manufatto isolato*

## 15 FORMA

**Pianta** *Rettangolare*
**Prospetti** *Semplice*
**Volume** *Semplice*

## 16 ELEMENTI TIPOLOGICI E COSTRUTTIVI

| **Tipo/materiale** | | **Stato di conservazione** |
|---|---|---|
| **MURATURE** | | |
| **Pietra** | | |
| **Travertino** | | |
| **Laterizio** | | |
| **Terra** | | |
| **Mista** | *Si* | *Buono* |
| **COPERTURA** | | |
| **Padiglione** | *Si* | *Buono* |
| **Due falde** | | |
| **Una falda** | | |
| **Piana** | | |
| **Mista** | | |
| **ARCHITRAVATE** | | |
| **Arch. legno** | | |
| **Arch. laterizio** | | |
| **Arch. pietra** | *Si* | *Buono* |
| **A TUTTO SESTO** | | |
| **Laterizio** | | |
| **Pietra** | *Si* | *Buono* |
| **SESTO ACUTO** | | |
| **Laterizio** | | |
| **Pietra** | | |
| **SESTO RIBASSATO** | | |
| **Laterizio** | | |
| **Pietra** | | |

## 17 ELEMENTI ARCH.CI E DECORATIVI

| | | |
|---|---|---|
| **Paramento intonacato** | *Si* | *Buono* |
| **Paramento faccia vista** | | |
| **Marcapiani** | | |
| **Cornicioni laterizio** | | |
| **Cornicioni pietra** | | |
| **Nicchie** | | |
| **Formelle** | | |
| **Architravi iscrizioni** | | |
| **Affreschi** | | |
| **Meridiane** | | |
| **Copertura coppi** | | |
| **Copertura tegole** | | |
| **Copertura altro** | | |

## 18 ELEMENTI ARCH.CI ESTERNI

**Fontane**
**Vasche**
**Pozzi**
**Ninfei**
**Aree lastricate**
**Terrazzamenti**
**Altro**
*villa padronale a struttura simmetrica*

## 19 NATURA DELLE AREE DI PERTINENZA

| | |
|---|---|
| **Aia** | **Parco** |
| **Orto** | **Incolto** |
| **Giardino** | **Coltivi** |
| **Giardino disegnato** | **Pavimentate** |
| | **Asfaltate** |
| **Prato** | **Sterrate** |
| **Altro** | |

## 20 ELEMENTI VERDI (SPECIE)

**Viali alberati**
**Alberature isolate**
**Gruppi di alberi**
**Siepi**
**Altro**

## 21 INTERVENTI AMMESSI

| | |
|---|---|
| **Manutenzione ordinaria e straordinaria** | SI |
| **Restauro e risanamento conservativo** | SI |
| **Ristrutturazione senza demolizione** | NO |
| **Ristrutturazione con demolizione parziale** | NO |
| **Ampliamento** | NO |

## 22 NORME SPECIFICHE e/o PRESCRIZIONI

## 23 AMBITO DI TUTELA

**Raggio di 150 metri**
**Raggio (metri)** *50 (*)*
**Come da cartografia**

| SCHEDA N° 400 | COMUNE DI ASCOLI PICENO<br>CENSIMENTO DELLE CASE RURALI | A1 |
|---|---|---|

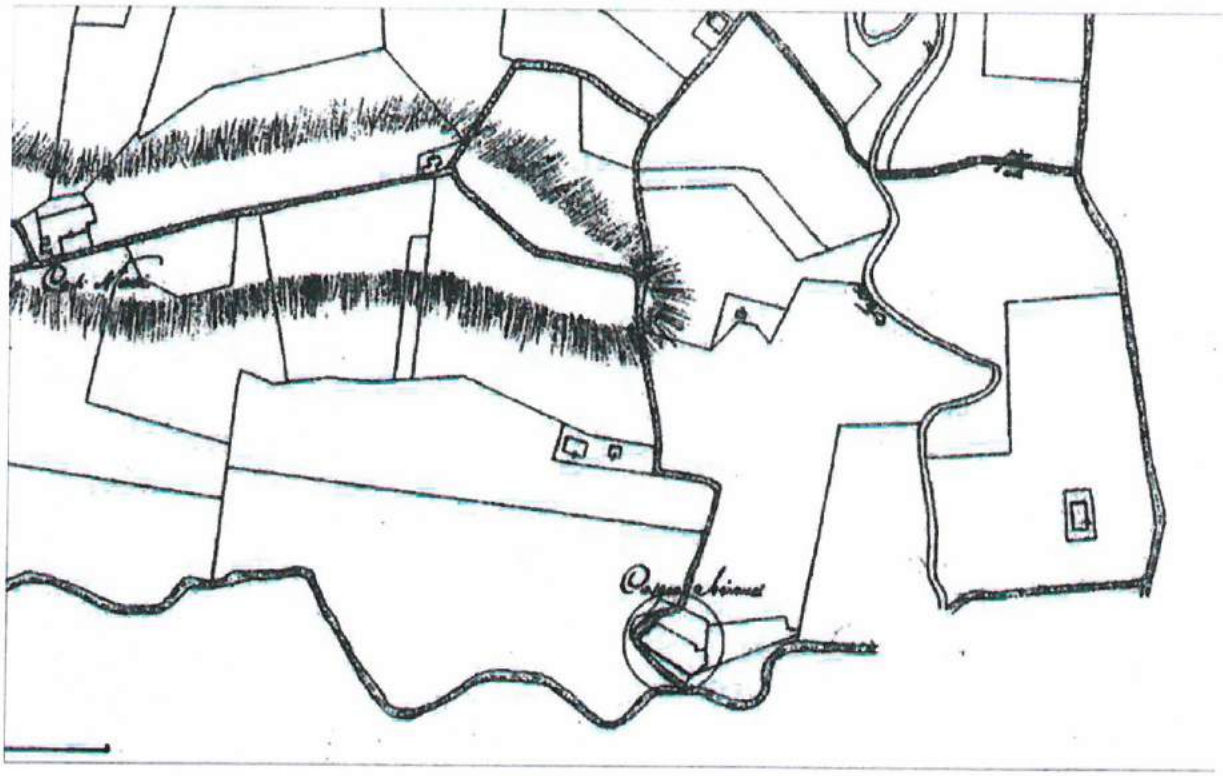

*Catasto Gregoriano (1830)*

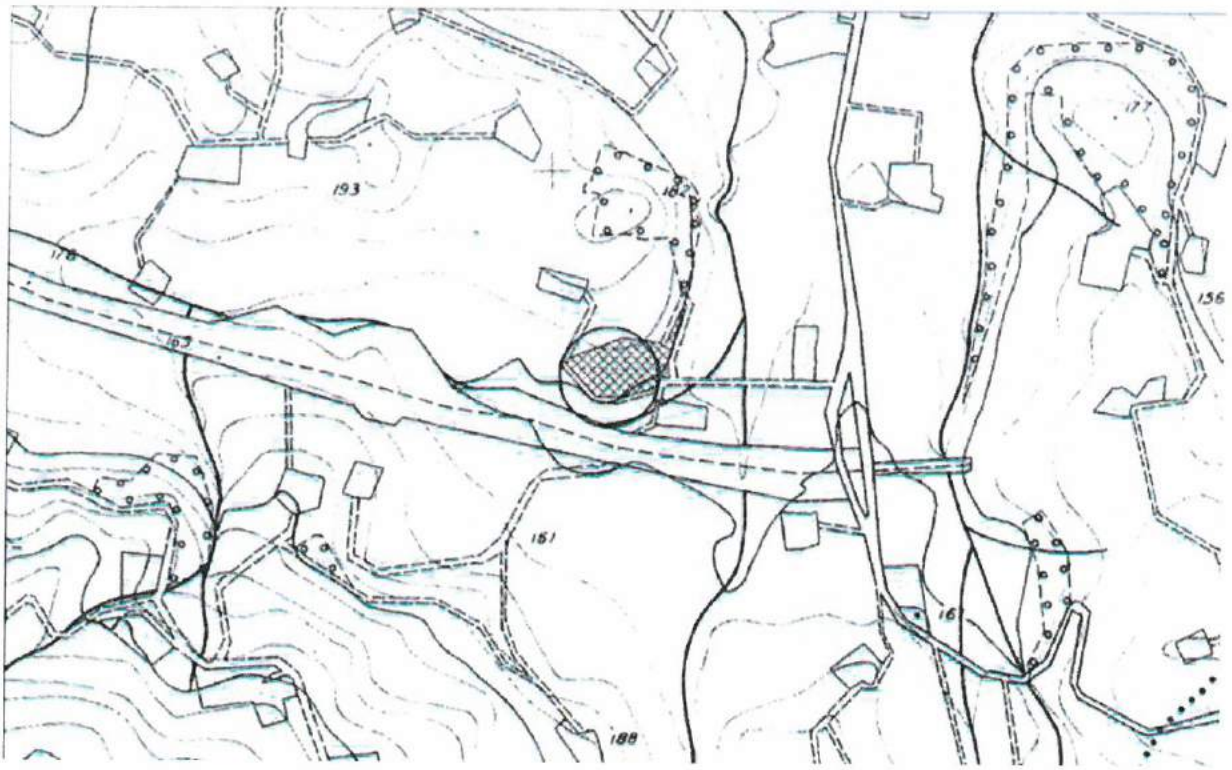


*Carta Regionale (1991)*

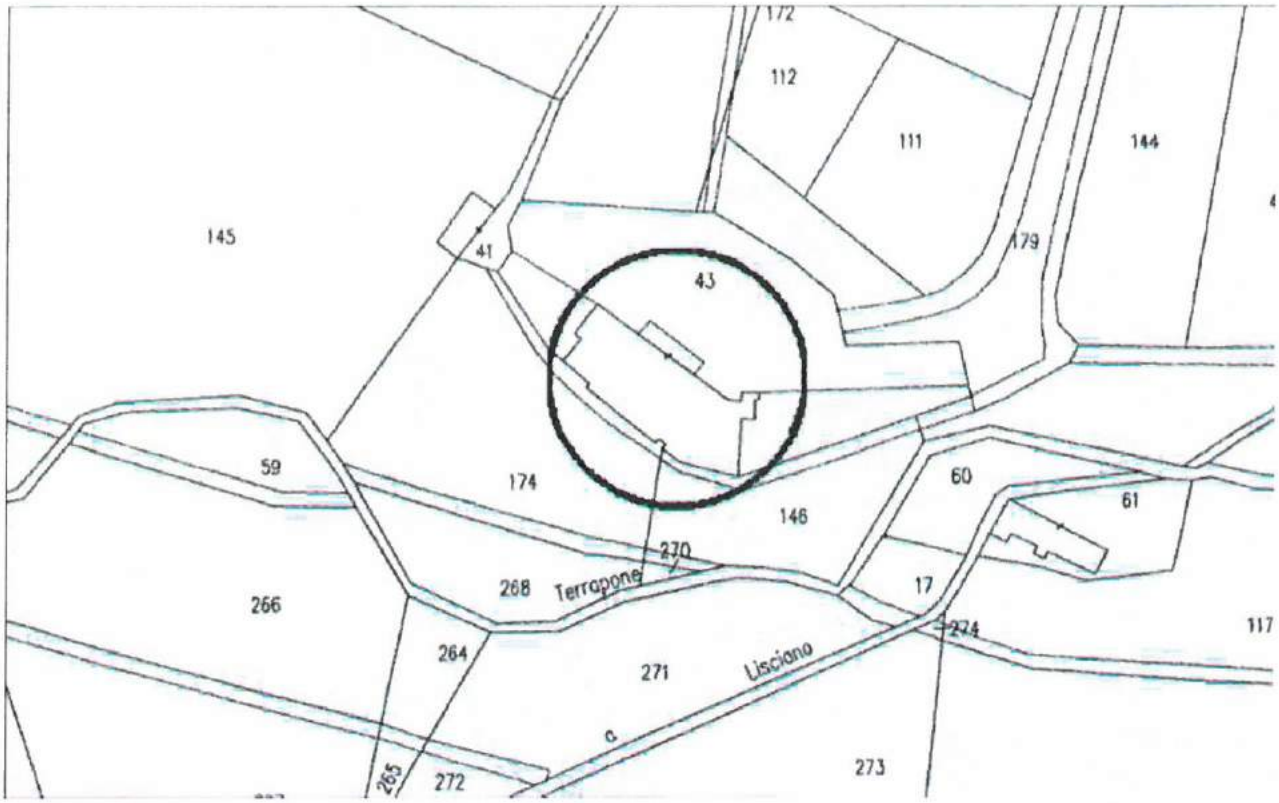


*Cartografia Catastale (1998)*

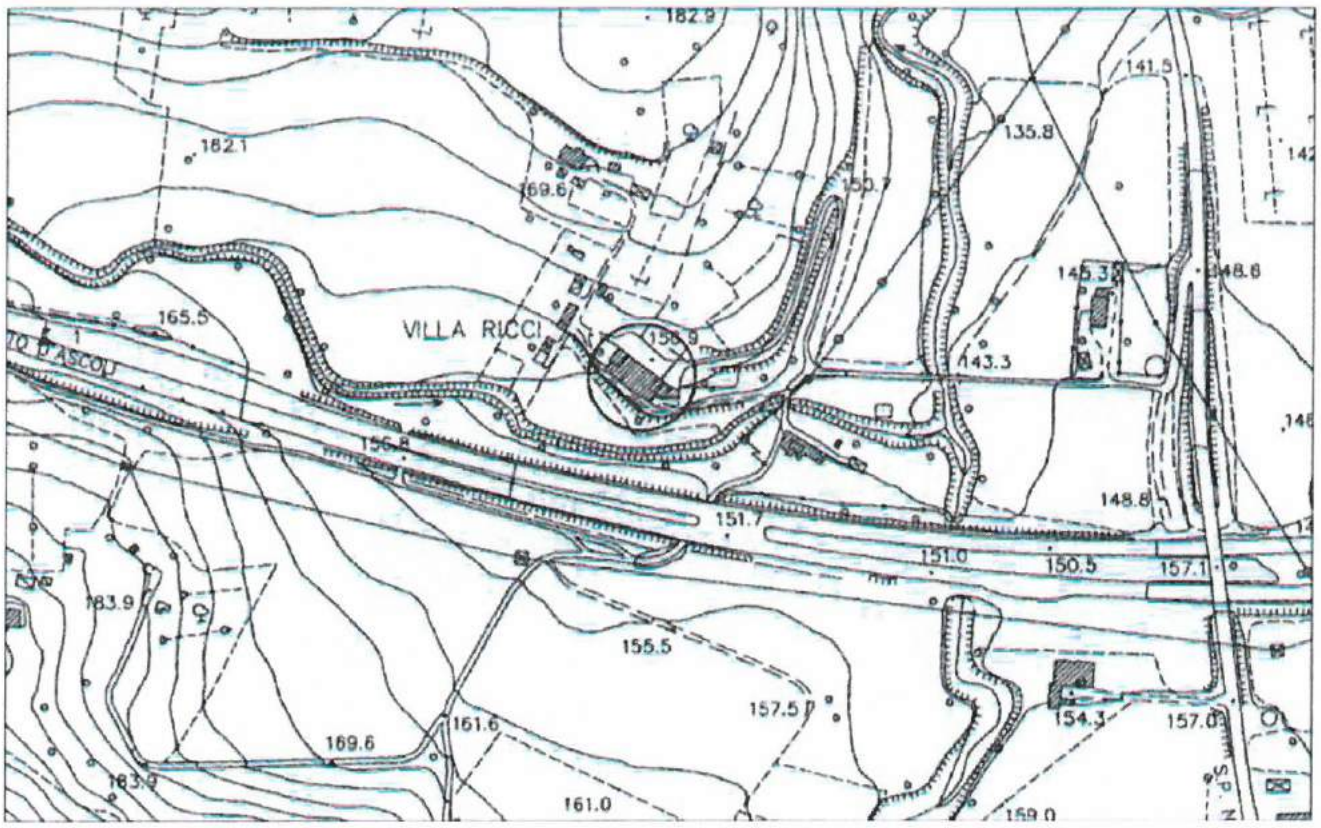


*Aereofotogrammetria (1998)*

| SCHEDA N° 400 | COMUNE DI ASCOLI PICENO<br>CENSIMENTO DELLE CASE RURALI | A1 |
|---|---|---|



*Foto 1*



*Foto 2*



*Foto 3*

SCHEDA N° **401**

# COMUNE DI ASCOLI PICENO
CENSIMENTO DELLE CASE RURALI

**B**

## 1 LOCALIZZAZIONE
Comune di
Indirizzo
Civico
Località *Villa Ricci*
Toponimo
Accesso *da strade Provinciali*

## 2 IDENTIFICAZIONE CATASTALE
Foglio *109*
Particella *61*

## 3 EPOCA DI COSTRUZIONE
Certa

Epoca *ante 1895*
Aggregato

## 4 INDICAZIONE DELLA CATEGORIA
Categoria (comma 1 art 16 delle NTA del PTC) **B**

## 5 STATO DI CONSERVAZIONE GENERALE
Buono *Si*
Manomesso per tipologia

Manomesso negli elementi costruttivi *Parzialmente*

## 6 APPARTENZA A CLASSI TIPOLOGICHE
Classe (art. 15 punto 3 del PPAR)

## 7 DESTINAZIONE ATTUALE DEL FABBRICATO

PIANO TERRA
Residenziale
Produttivo agricolo
Turismo rurale
Industria agraria *Si*
Stalla
Rimessa
Altro

Produttivo extragricolo
Calzaturiero
Manufatturiero
Attività artigianale
Servizi
Altro

RESTO DELL'EDIFICIO
Residenziale
Produttivo agricolo
Turismo rurale
Industria agraria
Stalla
Rimessa
Altro

Produttivo extragricolo
Calzaturiero
Manifatturiero
Attività artigianale
Servizi
Altro

Altri usi
Abbandonato *Si*
Note

## 8 CARATTERISTICHE DELL'EDIFICIO
Numero dei corpi costituenti il fabbricato *2*
Numero dei piani di ciascun corpo
Corpo 1:piani
Corpo 2:piani
Corpo 3:piani

## 9 ANNESSI AGRICOLI ED EXTRAGRICOLI
Annessi agricoli n.
Annessi extragricoli n.

Rimessa attrezzature
Concimaia
Fienile
Silos
Stalla

## 10 IDENTITA'
Particolari artistico architettonici

Riferimenti bibliografici

## 11 LOCALIZZAZIONE DELL'INTORNO

Localizzazione

## 12 VISIBILITA' DALLA STRADA

S.S. Comunale

S.P. Vicinale

## 13 STIMA DI VALORE DELL'INTORNO

Valore dell'intorno

## 14 CARATTERISTICHE DELL'EDIFICIO

Tipologia

## 15 FORMA

Pianta *D'aggregazione*

Prospetti *Aggregati*

Volume *Aggregato*

## 16 ELEMENTI TIPOLOGICI E COSTRUTTIVI

| Tipo/materiale | | Stato di conservazione |
|---|---|---|
| MURATURE | | |
| Pietra | | |
| Travertino | *Si* | *Medio* |
| Laterizio | | |
| Terra | | |
| Mista | | |
| COPERTURA | | |
| Padiglione | | |
| Due falde | | |
| Una falda | | |
| Piana | | |
| Mista | | |
| ARCHITRAVATE | | |
| Arch. legno | | |
| Arch. laterizio | | |
| Arch. pietra | | |
| A TUTTO SESTO | | |
| Laterizio | | |
| Pietra | | |
| SESTO ACUTO | | |
| Laterizio | | |
| Pietra | | |
| SESTO RIBASSATO | | |
| Laterizio | | |
| Pietra | | |

## 17 ELEMENTI ARCH.CI E DECORATIVI

| | | |
|---|---|---|
| Paramento intonacato | | |
| Paramento faccia vista | *Si* | *Medio* |
| Marcapiani | | |
| Cornicioni laterizio | | |
| Cornicioni pietra | | |
| Nicchie | | |
| Formelle | | |
| Architravi iscrizioni | | |
| Affreschi | | |
| Meridiane | | |
| Copertura coppi | | |
| Copertura tegole | | |
| Copertura altro | | |

## 18 ELEMENTI ARCH.CI ESTERNI

Fontane

Vasche

Pozzi

Ninfei

Aree lastricate

Terrazzamenti

Altro

## 19 NATURA DELLE AREE DI PERTINENZA

| | |
|---|---|
| Aia | Parco |
| Orto | Incolto |
| Giardino | Coltivi |
| Giardino disegnato | Pavimentate |
| | Asfaltate |
| Prato | Sterrate |

Altro

## 20 ELEMENTI VERDI (SPECIE)

Viali alberati

Alberature isolate

Gruppi di alberi

Siepi

Altro

## 21 INTERVENTI AMMESSI

| | |
|---|---|
| Manutenzione ordinaria e straordinaria | Si |
| Restauro e risanamento conservativo | Si |
| Ristrutturazione senza demolizione | NO |
| Ristrutturazione con demolizione parziale | NO |
| Ampliamento | NO |

## 22 NORME SPECIFICHE e/o PRESCRIZIONI

## 23 AMBITO DI TUTELA

Raggio di 150 metri

Raggio (metri) *50 (*)*

Come da cartografia

| SCHEDA N° 401 | COMUNE DI ASCOLI PICENO<br>CENSIMENTO DELLE CASE RURALI | B |
|---|---|---|

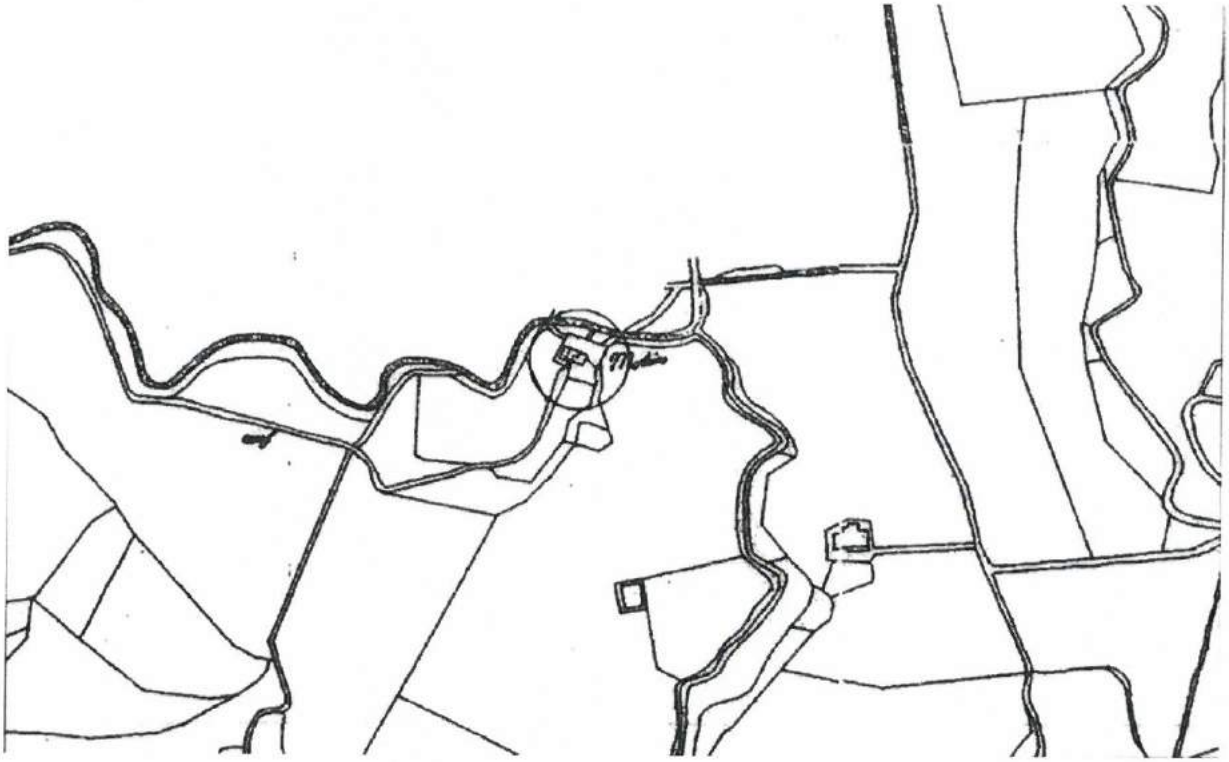

*Catasto Gregoriano (1830)*

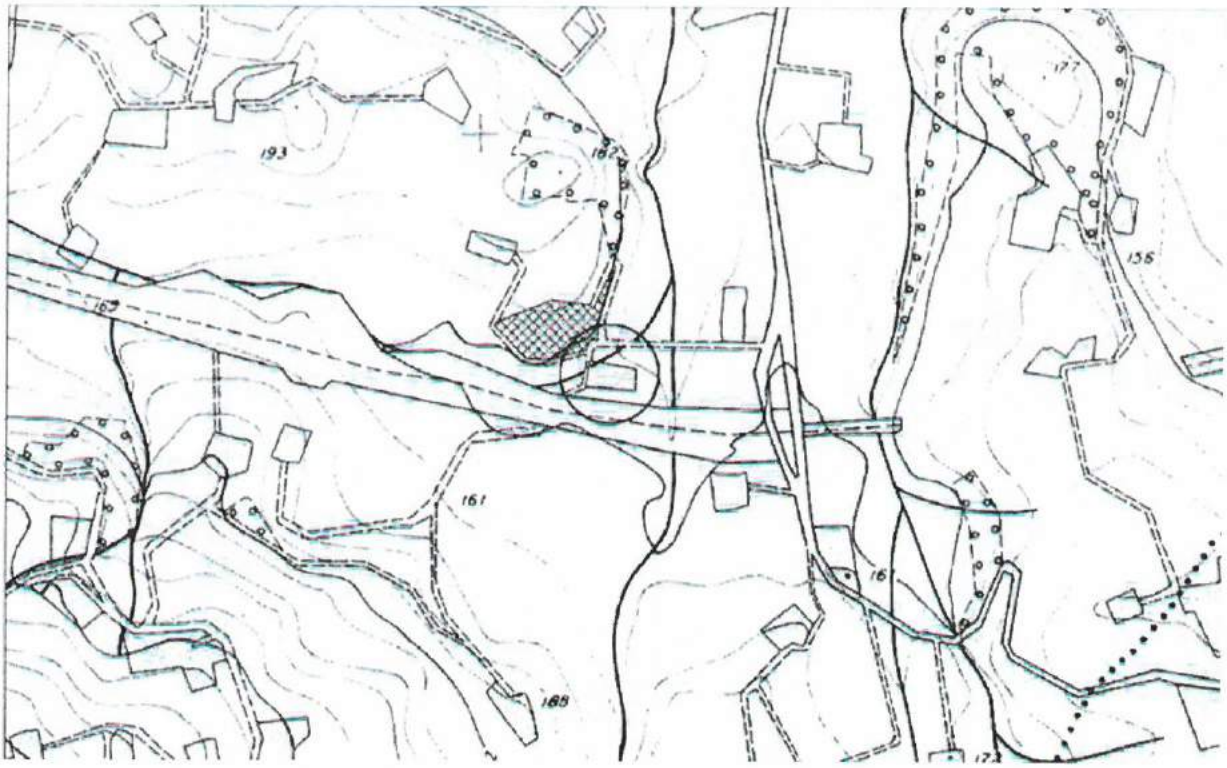


*Carta Regionale (1991)*

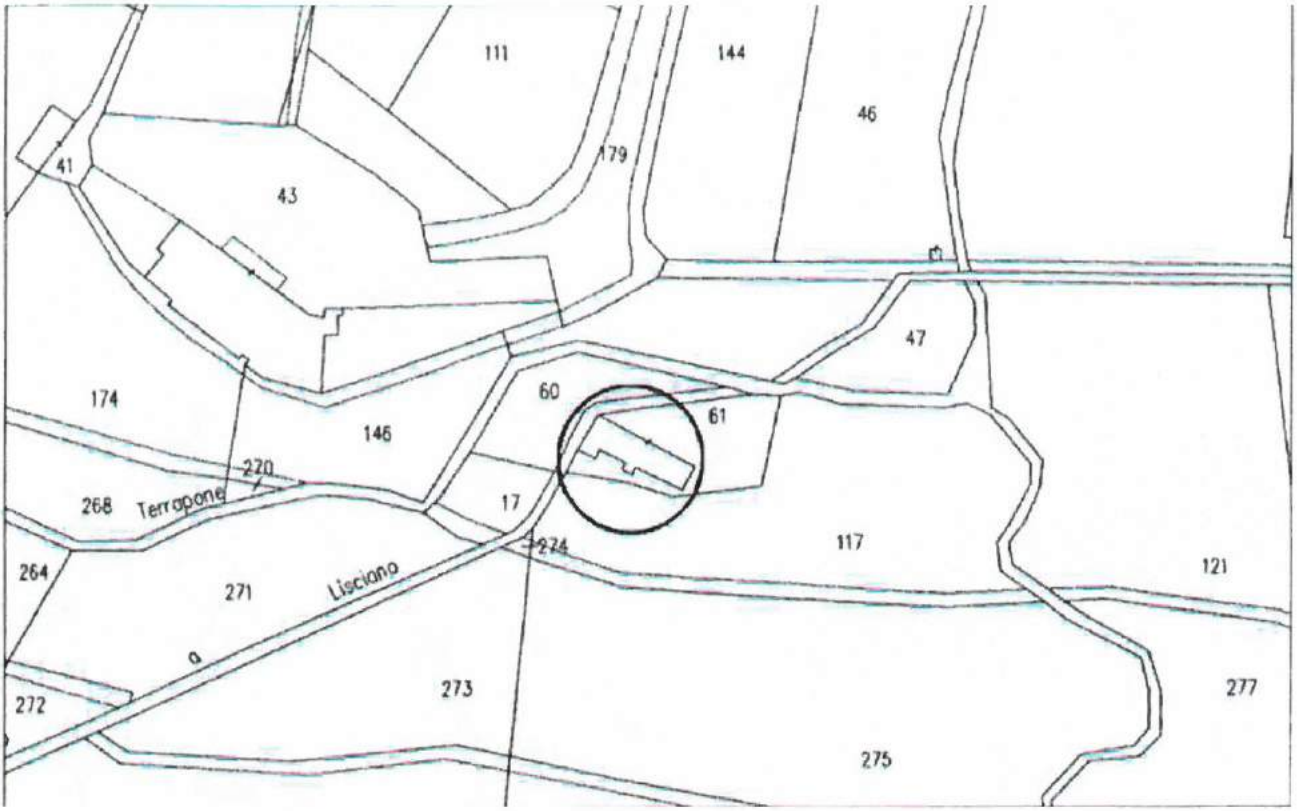


*Cartografia Catastale (1998)*

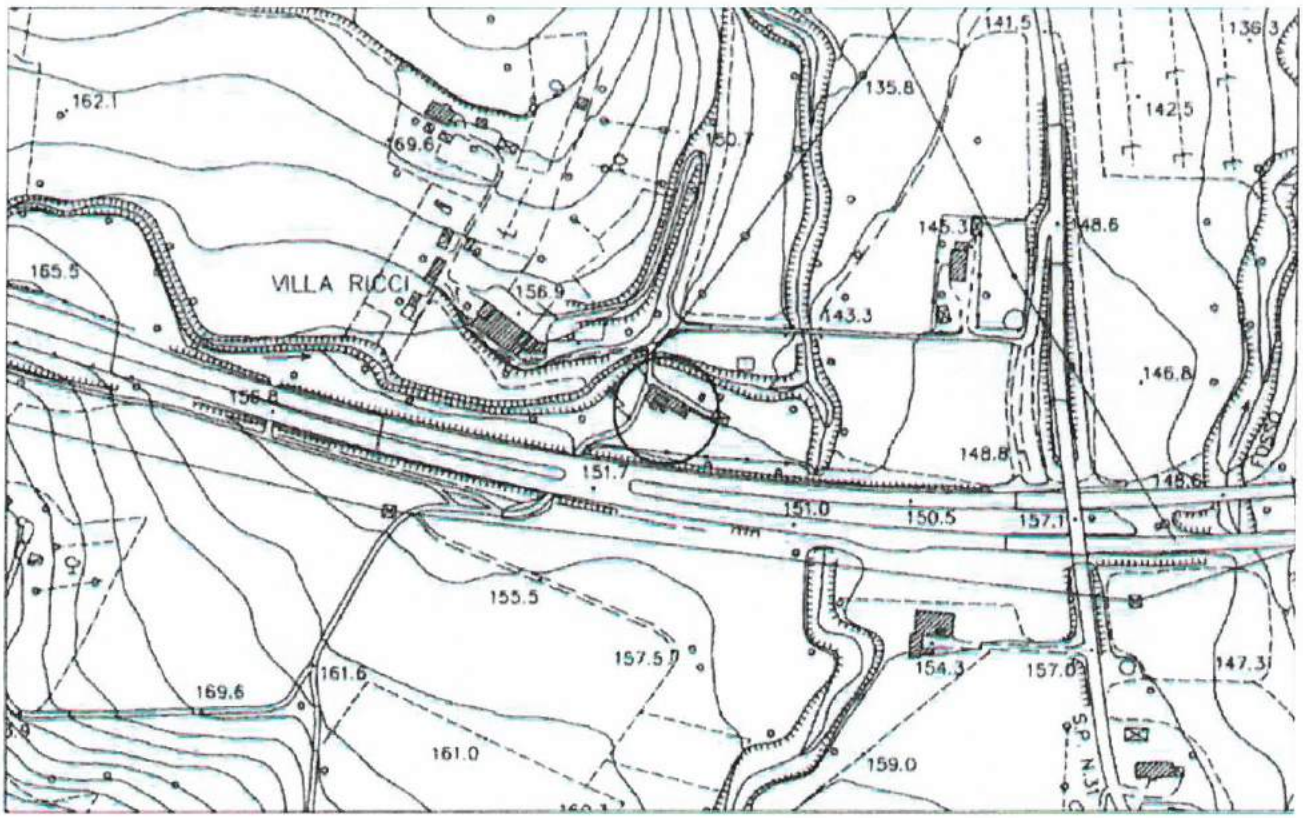


*Aereofotogrammetria (1998)*

| SCHEDA N° 401 | COMUNE DI ASCOLI PICENO<br>CENSIMENTO DELLE CASE RURALI | B |
|---|---|---|



*Foto 1*



*Foto 2*



*Foto 3*



*Foto 4*

SCHEDA N° **402**

# COMUNE DI ASCOLI PICENO
CENSIMENTO DELLE CASE RURALI

**B**

## 1 LOCALIZZAZIONE
Comune di
Indirizzo
Civico
Località *CAMPO DI LISCIANO*
Toponimo
Accesso *da strade Statali*

## 2 IDENTIFICAZIONE CATASTALE
Foglio *156*
Particella *4*

## 3 EPOCA DI COSTRUZIONE
Certa

Epoca *ante 1895*
Aggregato

## 4 INDICAZIONE DELLA CATEGORIA
Categoria (comma 1 art 16 delle NTA del PTC) **B**

## 5 STATO DI CONSERVAZIONE GENERALE
Buono *Si*
Manomesso per tipologia

Manomesso negli elementi costruttivi *Parzialmente*

## 6 APPARTENZA A CLASSI TIPOLOGICHE
Classe (art. 15 punto 3 del PPAR)

## 7 DESTINAZIONE ATTUALE DEL FABBRICATO

PIANO TERRA
Residenziale
Produttivo agricolo
Turismo rurale
Industria agraria
Stalla
Rimessa
Altro

Produttivo extragricolo
Calzaturiero
Manufatturiero
Attività artigianale
Servizi
Altro

RESTO DELL'EDIFICIO
Residenziale
Produttivo agricolo
Turismo rurale
Industria agraria
Stalla
Rimessa
Altro

Produttivo extragricolo
Calzaturiero
Manifatturiero
Attività artigianale
Servizi
Altro

Altri usi
Abbandonato *Si*
Note

## 8 CARATTERISTICHE DELL'EDIFICIO
Numero dei corpi costituenti il fabbricato *1*
Numero dei piani di ciascun corpo
Corpo 1:piani
Corpo 2:piani
Corpo 3:piani

## 9 ANNESSI AGRICOLI ED EXTRAGRICOLI
Annessi agricoli n.
Annessi extragricoli n.

Rimessa attrezzature
Concimaia
Fienile
Silos
Stalla

## 10 IDENTITA'
Particolari artistico architettonici

Riferimenti bibliografici

## 11 LOCALIZZAZIONE DELL'INTORNO

**Localizzazione**

## 12 VISIBILITA' DALLA STRADA

| | |
|---|---|
| **S.S.** | **Comunale** |
| **S.P.** | **Vicinale** |

## 13 STIMA DI VALORE DELL'INTORNO

**Valore dell'intorno**

## 14 CARATTERISTICHE DELL'EDIFICIO

**Tipologia** *Manufatto isolato*

## 15 FORMA

**Pianta** *Rettangolare*
**Prospetti** *Semplice*
**Volume** *Semplice*

## 16 ELEMENTI TIPOLOGICI E COSTRUTTIVI

| **Tipo/materiale** | | **Stato di conservazione** |
|---|---|---|
| **MURATURE** | | |
| **Pietra** | | |
| **Travertino** | | |
| **Laterizio** | | |
| **Terra** | | |
| **Mista** | *Si* | *Medio* |
| **COPERTURA** | | |
| **Padiglione** | | |
| **Due falde** | | |
| **Una falda** | | |
| **Piana** | | |
| **Mista** | *Si* | *Pessimo* |
| **ARCHITRAVATE** | | |
| **Arch. legno** | | |
| **Arch. laterizio** | | |
| **Arch. pietra** | | |
| **A TUTTO SESTO** | | |
| **Laterizio** | | |
| **Pietra** | | |
| **SESTO ACUTO** | | |
| **Laterizio** | | |
| **Pietra** | | |
| **SESTO RIBASSATO** | | |
| **Laterizio** | | |
| **Pietra** | | |

## 17 ELEMENTI ARCH.CI E DECORATIVI

| | | |
|---|---|---|
| **Paramento intonacato** | | |
| **Paramento faccia vista** | | |
| **Marcapiani** | | |
| **Cornicioni laterizio** | | |
| **Cornicioni pietra** | | |
| **Nicchie** | | |
| **Formelle** | | |
| **Architravi iscrizioni** | | |
| **Affreschi** | | |
| **Meridiane** | | |
| **Copertura coppi** | *Si* | *Pessimo* |
| **Copertura tegole** | | |
| **Copertura altro** | | |

## 18 ELEMENTI ARCH.CI ESTERNI

**Fontane**
**Vasche**
**Pozzi**
**Ninfei**
**Aree lastricate**
**Terrazzamenti**
**Altro**

## 19 NATURA DELLE AREE DI PERTINENZA

| | |
|---|---|
| **Aia** | **Parco** |
| **Orto** | **Incolto** |
| **Giardino** | **Coltivi** |
| **Giardino disegnato** | **Pavimentate** |
| | **Asfaltate** |
| **Prato** | **Sterrate** |
| **Altro** | |

## 20 ELEMENTI VERDI (SPECIE)

**Viali alberati**
**Alberature isolate**
**Gruppi di alberi**
**Siepi**
**Altro**

## 21 INTERVENTI AMMESSI

| | |
|---|---|
| **Manutenzione ordinaria e straordinaria** | SI |
| **Restauro e risanamento conservativo** | SI |
| **Ristrutturazione senza demolizione** | NO |
| **Ristrutturazione con demolizione parziale** | NO |
| **Ampliamento** | NO |

## 22 NORME SPECIFICHE e/o PRESCRIZIONI

## 23 AMBITO DI TUTELA

**Raggio di 150 metri**
**Raggio (metri)** *50 (*)*
**Come da cartografia**

| SCHEDA N° 402 | COMUNE DI ASCOLI PICENO<br>CENSIMENTO DELLE CASE RURALI | B |
|---|---|---|

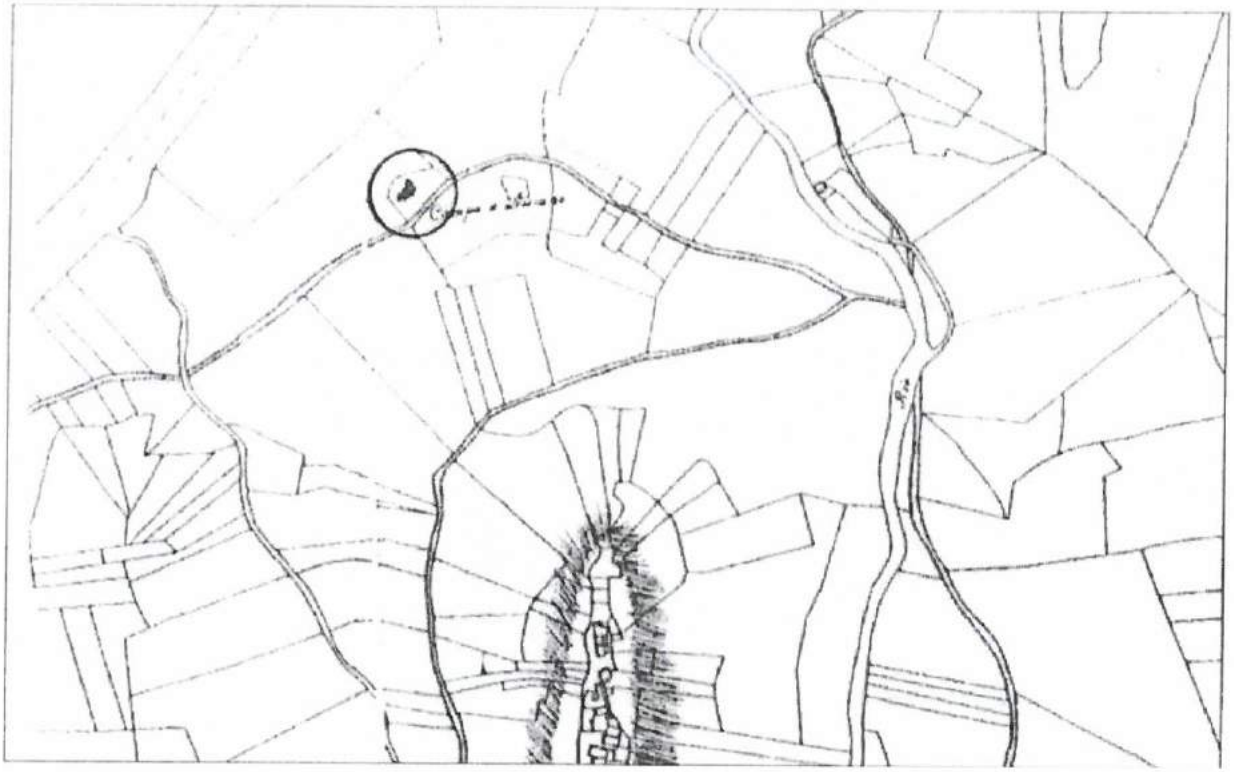

*Catasto Gregoriano (1830)*

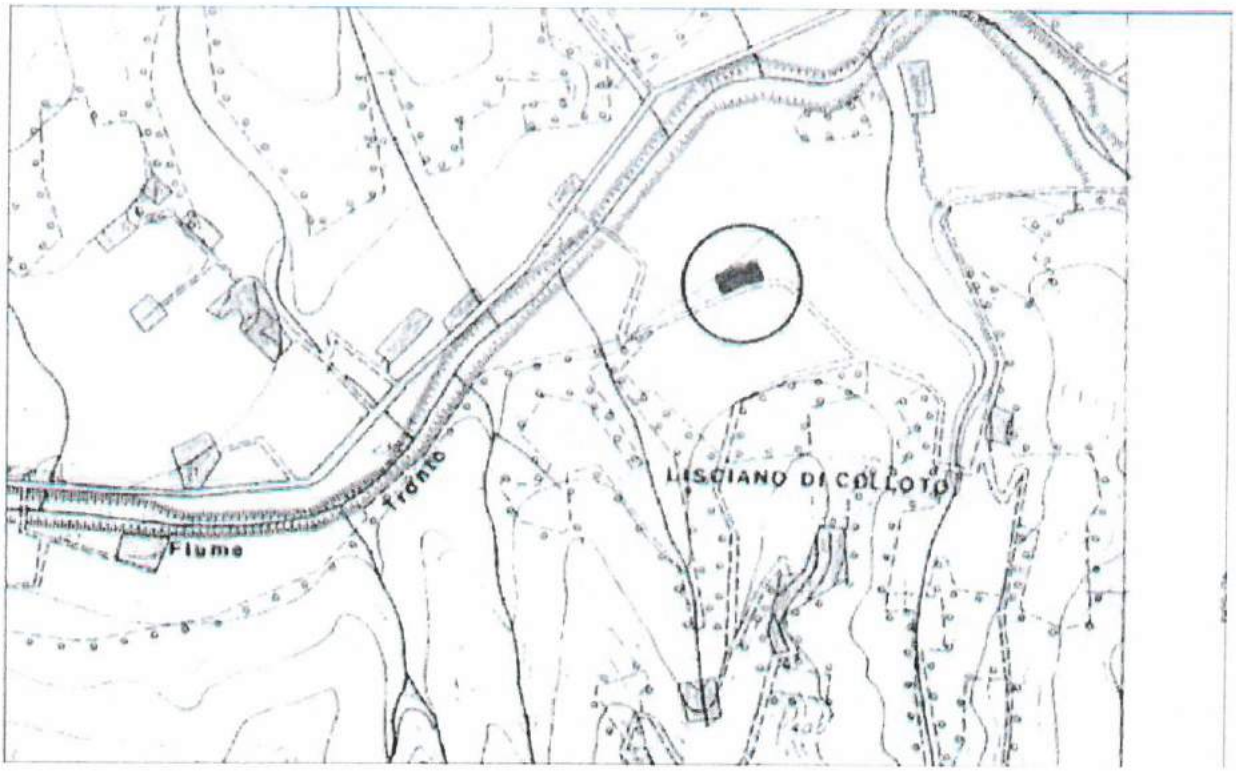


*Carta Regionale (1991)*

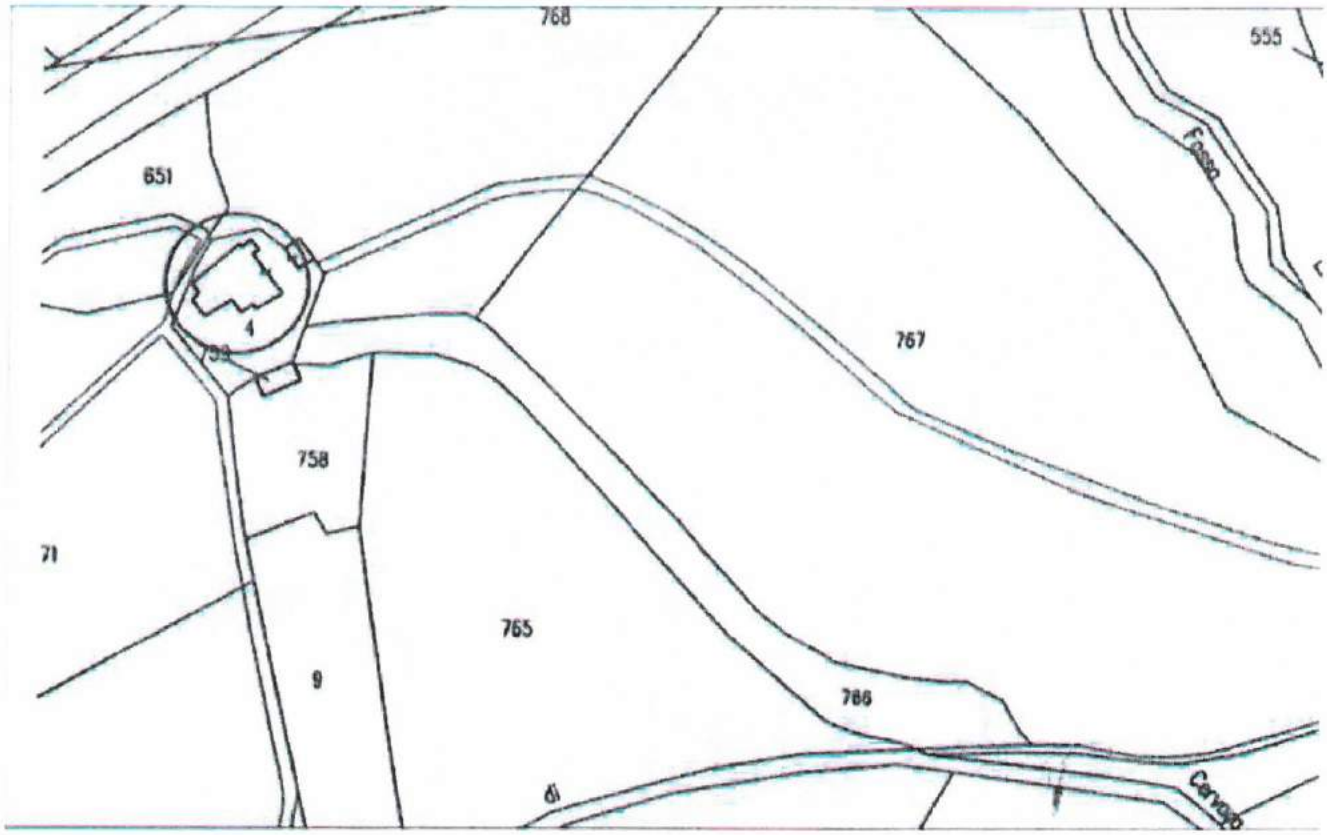


*Cartografia Catastale (1998)*

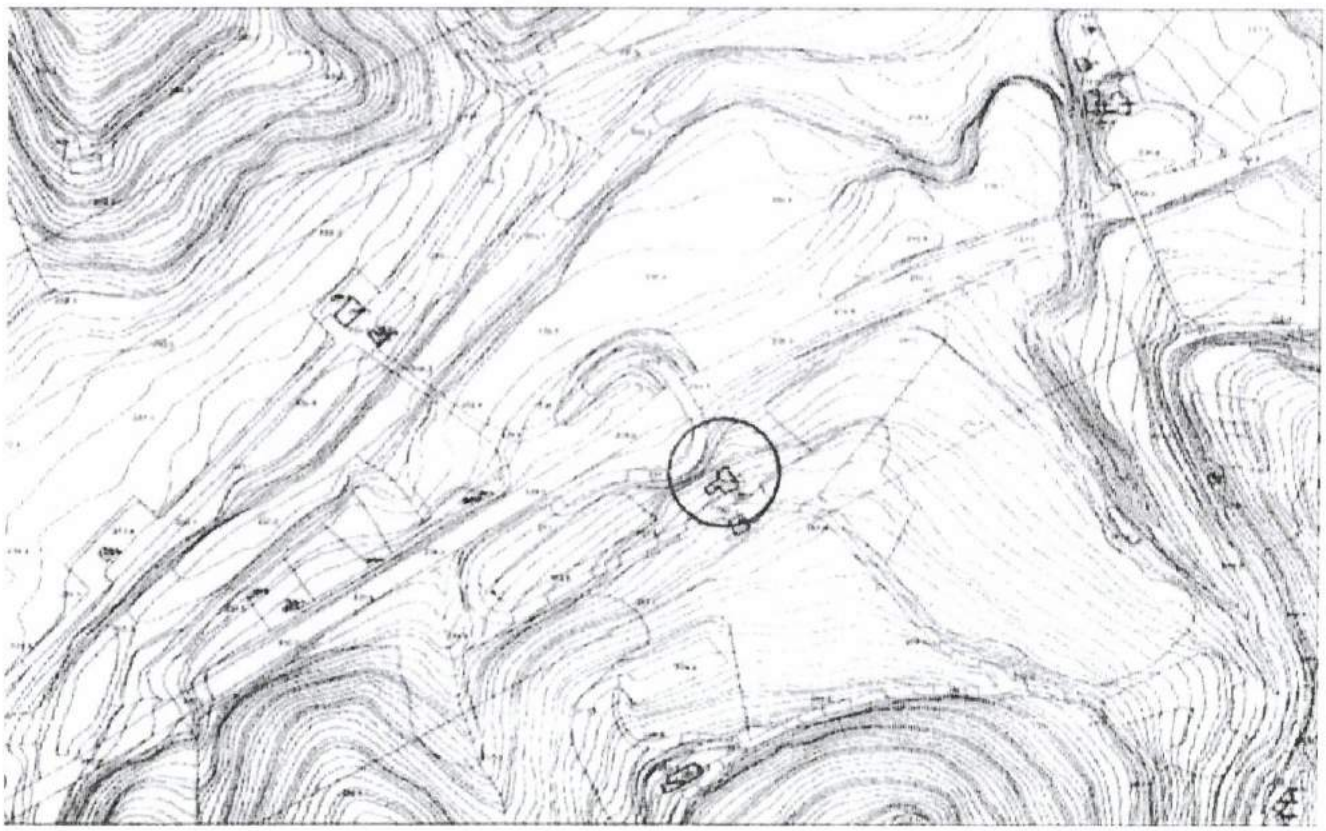

*Aereofotogrammetria (1998)*

| SCHEDA N° 402 | COMUNE DI ASCOLI PICENO<br>CENSIMENTO DELLE CASE RURALI | B |
|---|---|---|



*Foto 1*



*Foto 2*



*Foto 3*



*Foto 4*

SCHEDA N° **403**

# COMUNE DI ASCOLI PICENO
CENSIMENTO DELLE CASE RURALI

**B**

## 1 LOCALIZZAZIONE
**Comune di**
**Indirizzo** *SALARIA VECCHIA*
**Civico**
**Località** *PONTE PEDANA (BIVIO PER CERVARA)*
**Toponimo**
**Accesso** *da strade Statali*

## 2 IDENTIFICAZIONE CATASTALE
**Foglio** *156*
**Particella** *12*

## 3 EPOCA DI COSTRUZIONE
**Certa**

**Epoca** *ante 1895*
**Aggregato**

## 4 INDICAZIONE DELLA CATEGORIA
**Categoria (comma 1 art 16 delle NTA del PTC)** **B**

## 5 STATO DI CONSERVAZIONE GENERALE
**Buono**
**Manomesso per tipologia** *Parzialmente*

**Manomesso negli elementi costruttivi** *Parzialmente*

## 6 APPARTENZA A CLASSI TIPOLOGICHE
**Classe (art. 15 punto 3 del PPAR)**

## 7 DESTINAZIONE ATTUALE DEL FABBRICATO

**PIANO TERRA**

**Residenziale**

**Produttivo agricolo**
**Turismo rurale**
**Industria agraria** *Si*
**Stalla**
**Rimessa**
**Altro**

**Produttivo extragricolo**
**Calzaturiero**
**Manufatturiero**
**Attività artigianale**
**Servizi**
**Altro**

**RESTO DELL'EDIFICIO**
**Residenziale** *Si*

**Produttivo agricolo**
**Turismo rurale**
**Industria agraria**
**Stalla**
**Rimessa**
**Altro**

**Produttivo extragricolo**
**Calzaturiero**
**Manifatturiero**
**Attività artigianale**
**Servizi**
**Altro**

**Altri usi**
**Abbandonato**
**Note**

## 8 CARATTERISTICHE DELL'EDIFICIO
**Numero dei corpi costituenti il fabbricato** *1*
**Numero dei piani di ciascun corpo**
**Corpo 1:piani**
**Corpo 2:piani**
**Corpo 3:piani**

## 9 ANNESSI AGRICOLI ED EXTRAGRICOLI
**Annessi agricoli n.**
**Annessi extragricoli n.**

**Rimessa attrezzature**
**Concimaia**
**Fienile**
**Silos**
**Stalla**

## 10 IDENTITA'
**Particolari artistico architettonici**

**Riferimenti bibliografici**

## 11 LOCALIZZAZIONE DELL'INTORNO

**Localizzazione**

## 12 VISIBILITA' DALLA STRADA

| | |
|---|---|
| **S.S.** | **Comunale** |
| **S.P.** | **Vicinale** |

## 13 STIMA DI VALORE DELL'INTORNO

**Valore dell'intorno**

## 14 CARATTERISTICHE DELL'EDIFICIO

**Tipologia** *Manufatto isolato*

## 15 FORMA

**Pianta** *Rettangolare*
**Prospetti** *Semplice*
**Volume** *Semplice*

## 16 ELEMENTI TIPOLOGICI E COSTRUTTIVI

| Tipo/materiale | | Stato di conservazione |
|---|---|---|
| **MURATURE** | | |
| **Pietra** | | |
| **Travertino** | | |
| **Laterizio** | | |
| **Terra** | | |
| **Mista** | *Si* | *Medio* |
| **COPERTURA** | | |
| **Padiglione** | | |
| **Due falde** | | |
| **Una falda** | *Si* | *Buono* |
| **Piana** | | |
| **Mista** | | |
| **ARCHITRAVATE** | | |
| **Arch. legno** | | |
| **Arch. laterizio** | | |
| **Arch. pietra** | *Si* | *Buono* |
| **A TUTTO SESTO** | | |
| **Laterizio** | | |
| **Pietra** | | |
| **SESTO ACUTO** | | |
| **Laterizio** | | |
| **Pietra** | | |
| **SESTO RIBASSATO** | | |
| **Laterizio** | | |
| **Pietra** | | |

## 17 ELEMENTI ARCH.CI E DECORATIVI

| | | |
|---|---|---|
| **Paramento intonacato** | *Si* | *Medio* |
| **Paramento faccia vista** | | |
| **Marcapiani** | | |
| **Cornicioni laterizio** | | |
| **Cornicioni pietra** | | |
| **Nicchie** | | |
| **Formelle** | | |
| **Architravi iscrizioni** | | |
| **Affreschi** | | |
| **Meridiane** | | |
| **Copertura coppi** | *Si* | *Medio* |
| **Copertura tegole** | | |
| **Copertura altro** | | |

## 18 ELEMENTI ARCH.CI ESTERNI

**Fontane**
**Vasche**
**Pozzi**
**Ninfei**
**Aree lastricate**
**Terrazzamenti**
**Altro**

## 19 NATURA DELLE AREE DI PERTINENZA

| | |
|---|---|
| **Aia** | **Parco** |
| **Orto** | **Incolto** |
| **Giardino** | **Coltivi** |
| **Giardino disegnato** | **Pavimentate** |
| | **Asfaltate** |
| **Prato** | **Sterrate** |
| **Altro** | |

## 20 ELEMENTI VERDI (SPECIE)

**Viali alberati**
**Alberature isolate**
**Gruppi di alberi**
**Siepi**
**Altro**

## 21 INTERVENTI AMMESSI

| | |
|---|---|
| **Manutenzione ordinaria e straordinaria** | SI |
| **Restauro e risanamento conservativo** | SI |
| **Ristrutturazione senza demolizione** | NO |
| **Ristrutturazione con demolizione parziale** | NO |
| **Ampliamento** | NO |

## 22 NORME SPECIFICHE e/o PRESCRIZIONI

## 23 AMBITO DI TUTELA

**Raggio di 150 metri**
**Raggio (metri)** *50 (*)*
**Come da cartografia**

| SCHEDA N° 403 | COMUNE DI ASCOLI PICENO<br>CENSIMENTO DELLE CASE RURALI | B |
|---|---|---|



*Catasto Gregoriano (1830)*

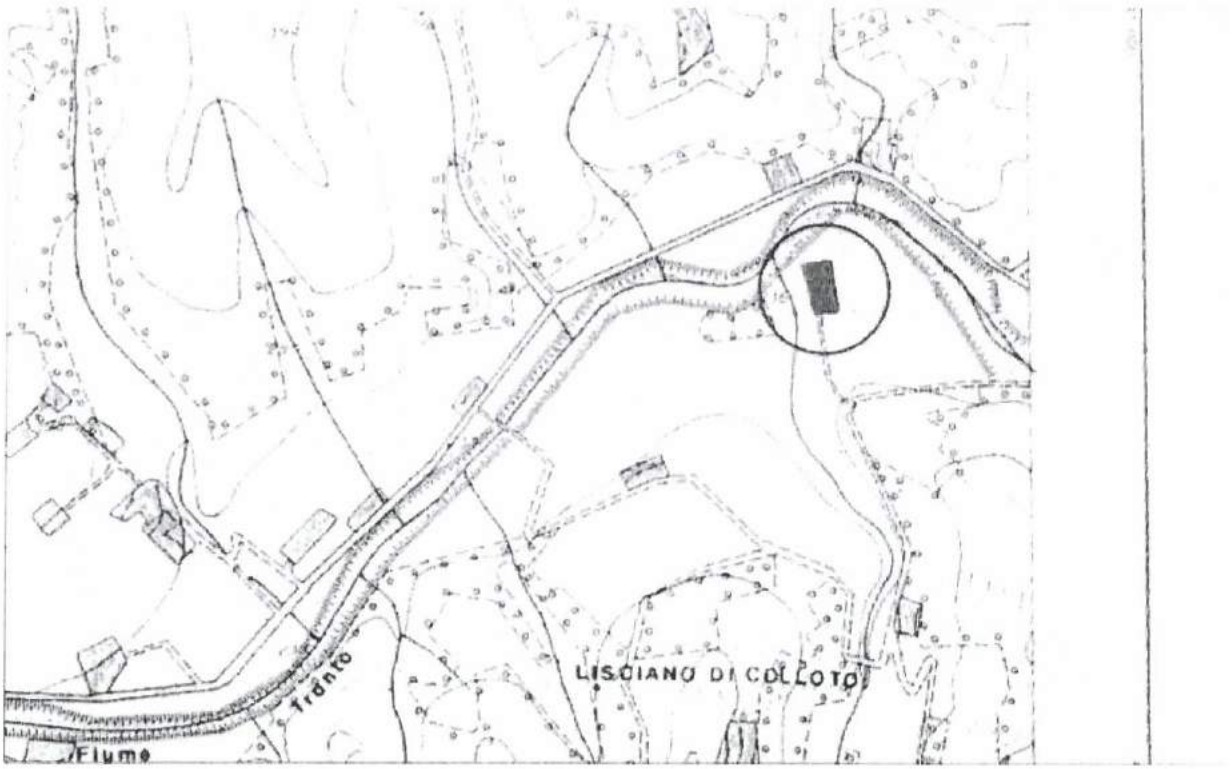


*Carta Regionale (1991)*

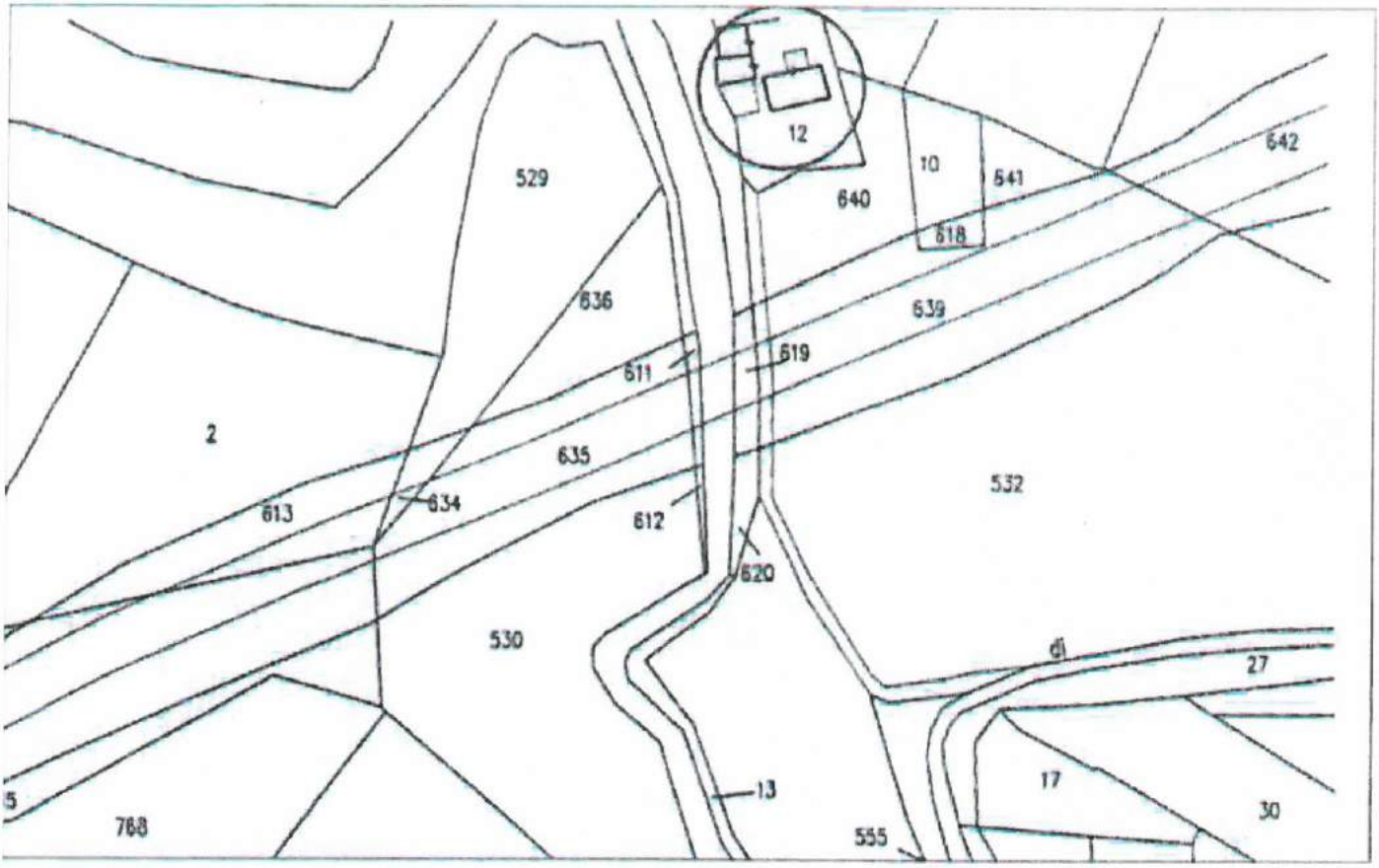


*Cartografia Catastale (1998)*



*Aereofotogrammetria (1998)*

| SCHEDA N° 403 | COMUNE DI ASCOLI PICENO<br>CENSIMENTO DELLE CASE RURALI | B |
|---|---|---|



*Foto 1*



*Foto 2*



*Foto 3*



*Foto 4*

## 11 LOCALIZZAZIONE DELL'INTORNO

**Localizzazione** *Pianura*

## 12 VISIBILITA' DALLA STRADA

| | | |
|---|---|---|
| **S.S.** | **Comunale** | *Si* |
| **S.P.** | **Vicinale** | |

## 13 STIMA DI VALORE DELL'INTORNO

**Valore dell'intorno**

## 14 CARATTERISTICHE DELL'EDIFICIO

**Tipologia** *Parte di un complesso rurale*

## 15 FORMA

**Pianta** *Rettangolare*
**Prospetti** *Semplice*
**Volume** *Semplice*

## 16 ELEMENTI TIPOLOGICI E COSTRUTTIVI

| **Tipo/materiale** | | **Stato di conservazione** |
|---|---|---|
| **MURATURE** | | |
| **Pietra** | | |
| **Travertino** | | |
| **Laterizio** | | |
| **Terra** | | |
| **Mista** | *Si* | *Buono* |
| **COPERTURA** | | |
| **Padiglione** | | |
| **Due falde** | *Si* | *Buono* |
| **Una falda** | | |
| **Piana** | | |
| **Mista** | | |
| **ARCHITRAVATE** | | |
| **Arch. legno** | | |
| **Arch. laterizio** | | |
| **Arch. pietra** | *Si* | *Buono* |
| **A TUTTO SESTO** | | |
| **Laterizio** | | |
| **Pietra** | *Si* | *Buono* |
| **SESTO ACUTO** | | |
| **Laterizio** | | |
| **Pietra** | | |
| **SESTO RIBASSATO** | | |
| **Laterizio** | | |
| **Pietra** | | |

## 17 ELEMENTI ARCH.CI E DECORATIVI

| | | |
|---|---|---|
| **Paramento intonacato** | | |
| **Paramento faccia vista** | *Si* | *Buono* |
| **Marcapiani** | | |
| **Cornicioni laterizio** | | |
| **Cornicioni pietra** | | |
| **Nicchie** | | |
| **Formelle** | | |
| **Architravi iscrizioni** | | |
| **Affreschi** | | |
| **Meridiane** | | |
| **Copertura coppi** | *Si* | *Buono* |
| **Copertura tegole** | | |
| **Copertura altro** | | |

## 18 ELEMENTI ARCH.CI ESTERNI

| | |
|---|---|
| **Fontane** | |
| **Vasche** | |
| **Pozzi** | |
| **Ninfei** | |
| **Aree lastricate** | *Si* |
| **Terrazzamenti** | *Si* |
| **Altro** | *Piscina e parcheggi interrati* |

## 19 NATURA DELLE AREE DI PERTINENZA

| | | |
|---|---|---|
| **Aia** | **Parco** | |
| **Orto** | **Incolto** | |
| **Giardino** | **Coltivi** | *Si* |
| **Giardino disegnato** | **Pavimentate** | *Si* |
| | **Asfaltate** | |
| **Prato** | **Sterrate** | |
| **Altro** | | |

## 20 ELEMENTI VERDI (SPECIE)

| | |
|---|---|
| **Viali alberati** | |
| **Alberature isolate** | *Si* |
| **Gruppi di alberi** | |
| **Siepi** | *Si* |
| **Altro** | |

## 21 INTERVENTI AMMESSI

| | |
|---|---|
| **Manutenzione ordinaria e straordinaria** | SI |
| **Restauro e risanamento conservativo** | SI |
| **Ristrutturazione senza demolizione** | NO |
| **Ristrutturazione con demolizione parziale** | NO |
| **Ampliamento** | NO |

## 22 NORME SPECIFICHE e/o PRESCRIZIONI

## 23 AMBITO DI TUTELA

**Raggio di 150 metri**
**Raggio (metri)** *50 (*)*
**Come da cartografia**

SCHEDA N° **405**

# COMUNE DI ASCOLI PICENO
CENSIMENTO DELLE CASE RURALI

**A2**

## 1 LOCALIZZAZIONE
**Comune di**
**Indirizzo**
**Civico**
**Località** *Cavignano*
**Toponimo**
**Accesso** *da strade Comunali*

## 2 IDENTIFICAZIONE CATASTALE
**Foglio** *109*
**Particella** *96*

## 3 EPOCA DI COSTRUZIONE
**Certa**

**Epoca** *ante 1895*
**Aggregato** *C08*

## 4 INDICAZIONE DELLA CATEGORIA
**Categoria (comma 1 art 16 delle NTA del PTC)** **A2**

## 5 STATO DI CONSERVAZIONE GENERALE
**Buono** *Si*
**Manomesso per tipologia**

**Manomesso negli elementi costruttivi** *Parzialmente*

## 6 APPARTENZA A CLASSI TIPOLOGICHE
**Classe (art. 15 punto 3 del PPAR)** *Casa colonica*

## 7 DESTINAZIONE ATTUALE DEL FABBRICATO

**PIANO TERRA**

**Residenziale** *Si*

**Produttivo agricolo**
**Turismo rurale**
**Industria agraria**
**Stalla**
**Rimessa**
**Altro**

**Produttivo extragricolo**
**Calzaturiero**
**Manufatturiero**
**Attività artigianale**
**Servizi**
**Altro**

**RESTO DELL'EDIFICIO**

**Residenziale** *Si*

**Produttivo agricolo**
**Turismo rurale**
**Industria agraria**
**Stalla**
**Rimessa**
**Altro**

**Produttivo extragricolo**
**Calzaturiero**
**Manifatturiero**
**Attività artigianale**
**Servizi**
**Altro**

**Altri usi**
**Abbandonato**
**Note**

## 8 CARATTERISTICHE DELL'EDIFICIO
**Numero dei corpi costituenti il fabbricato** *1*
**Numero dei piani di ciascun corpo**
**Corpo 1:piani** *3*
**Corpo 2:piani**
**Corpo 3:piani**

## 9 ANNESSI AGRICOLI ED EXTRAGRICOLI
**Annessi agricoli n.**
**Annessi extragricoli n.**

**Rimessa attrezzature**
**Concimaia**
**Fienile**
**Silos**
**Stalla**

## 10 IDENTITA'
**Particolari artistico architettonici**

**Riferimenti bibliografici**

| SCHEDA N° 405 | COMUNE DI ASCOLI PICENO<br>CENSIMENTO DELLE CASE RURALI | A2 |
|---|---|---|

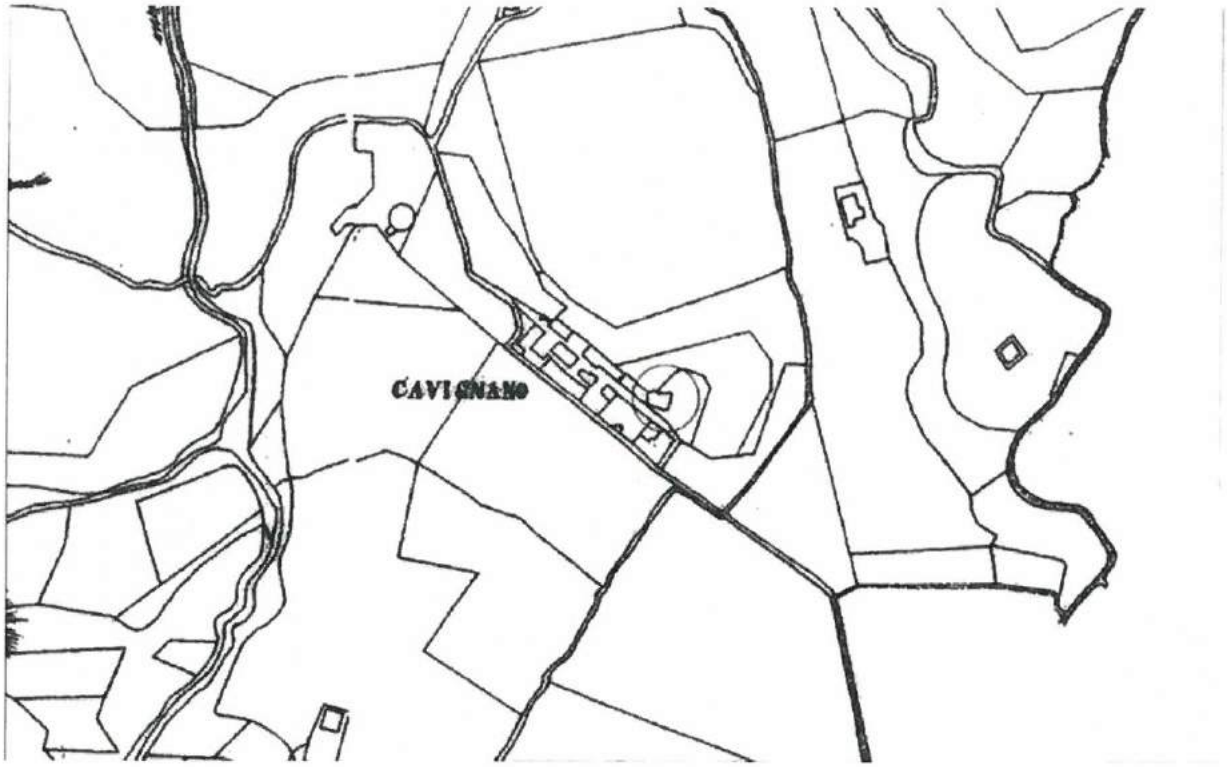


*Catasto Gregoriano (1830)*

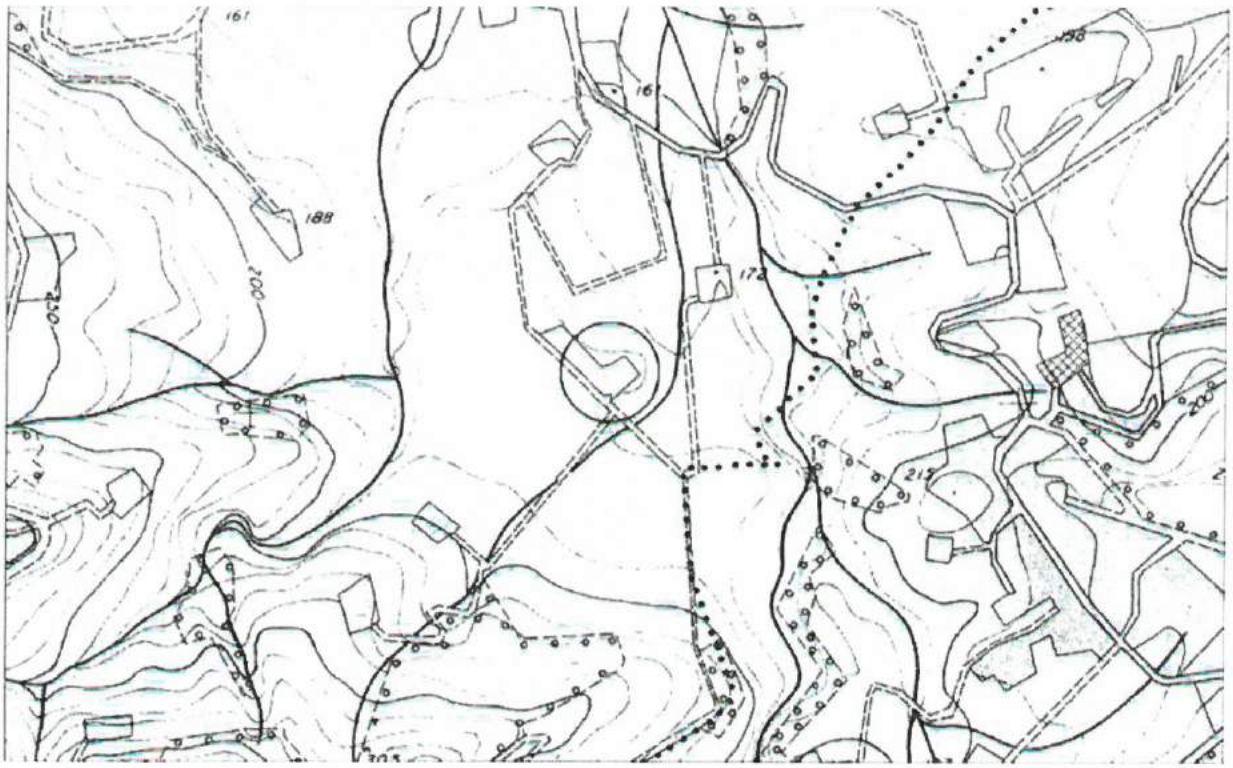

*Carta Regionale (1991)*

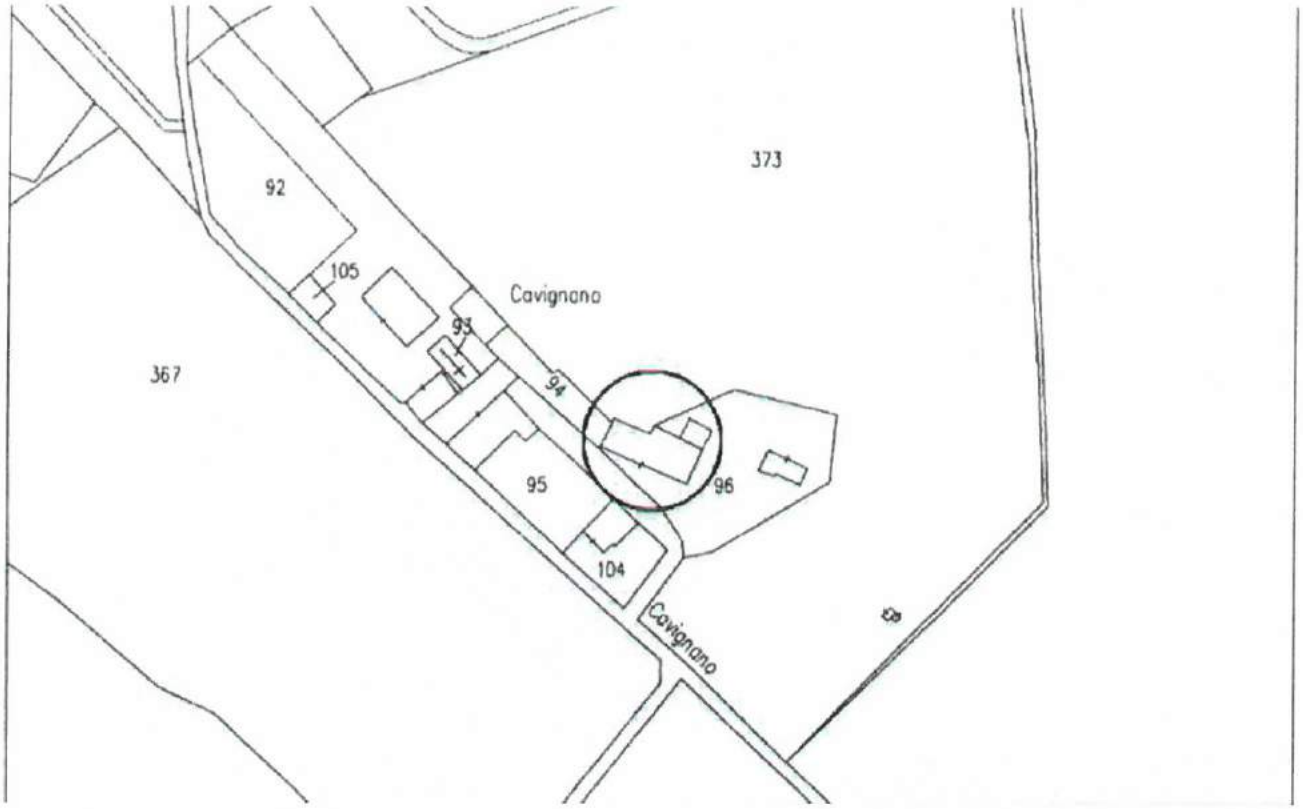


*Cartografia Catastale (1998)*

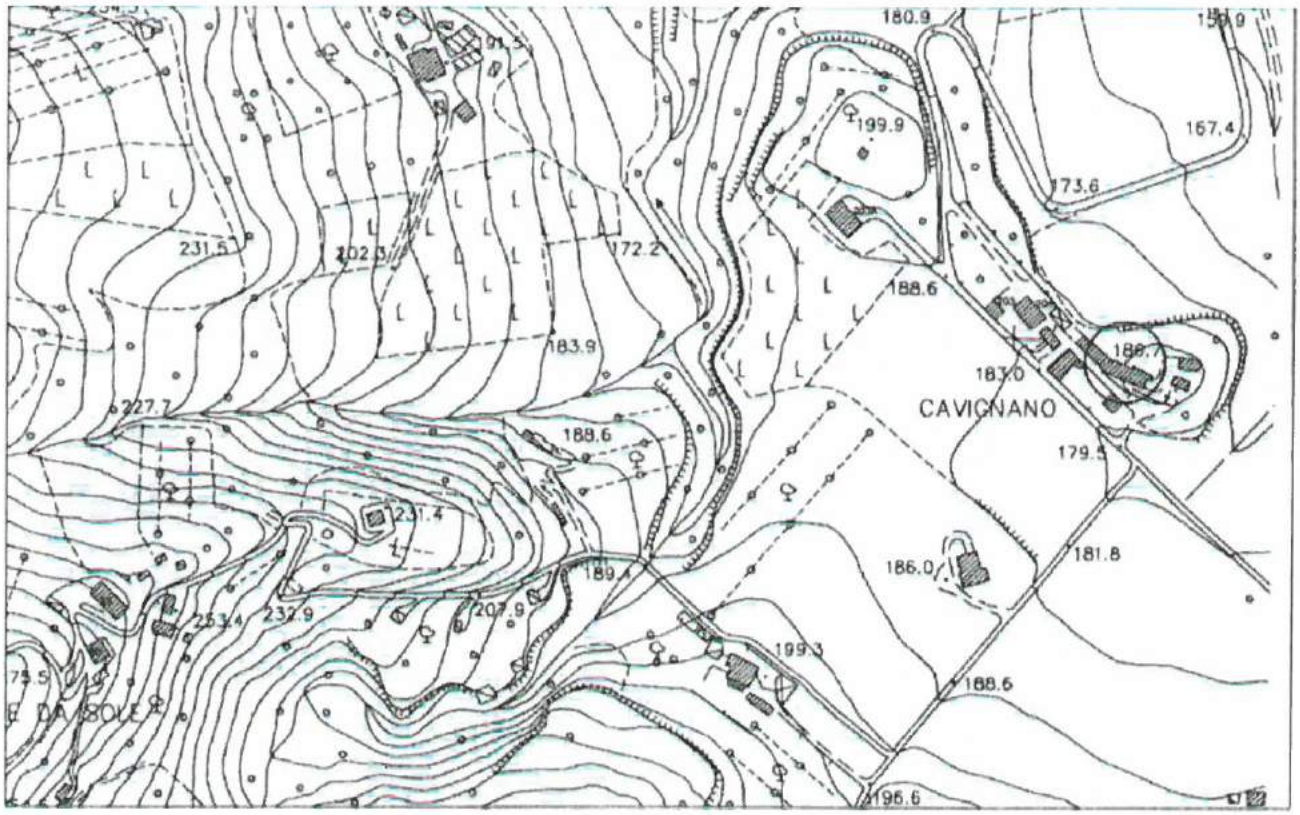


*Aereofotogrammetria (1998)*

| SCHEDA N° 405 | COMUNE DI ASCOLI PICENO<br>CENSIMENTO DELLE CASE RURALI | A2 |
|---|---|---|



*Foto 1*



*Foto 2*



*Foto 3*



*Foto 4*

SCHEDA N° **406**

# COMUNE DI ASCOLI PICENO
CENSIMENTO DELLE CASE RURALI

**A2**

## 1 LOCALIZZAZIONE
Comune di
Indirizzo *SALARIA*
Civico
Località *TAVERNA PICCININI*
Toponimo
Accesso *da strade Statali*

## 2 IDENTIFICAZIONE CATASTALE
Foglio *126*
Particella *90*

## 3 EPOCA DI COSTRUZIONE
Certa

Epoca *ante 1895*
Aggregato

## 4 INDICAZIONE DELLA CATEGORIA
Categoria (comma 1 art 16 delle NTA del PTC) **A2**

## 5 STATO DI CONSERVAZIONE GENERALE
Buono *Si*
Manomesso per tipologia

Manomesso negli elementi costruttivi *Parzialmente*

## 6 APPARTENZA A CLASSI TIPOLOGICHE
Classe (art. 15 punto 3 del PPAR)

## 7 DESTINAZIONE ATTUALE DEL FABBRICATO

PIANO TERRA
Residenziale
Produttivo agricolo
Turismo rurale
Industria agraria
Stalla
Rimessa
Altro

Produttivo extragricolo
Calzaturiero
Manufatturiero
Attività artigianale
Servizi
Altro

RESTO DELL'EDIFICIO
Residenziale
Produttivo agricolo
Turismo rurale
Industria agraria
Stalla
Rimessa
Altro

Produttivo extragricolo
Calzaturiero
Manufatturiero
Attività artigianale
Servizi
Altro

Altri usi
Abbandonato *Si*
Note

## 8 CARATTERISTICHE DELL'EDIFICIO
Numero dei corpi costituenti il fabbricato *1*
Numero dei piani di ciascun corpo
Corpo 1:piani
Corpo 2:piani
Corpo 3:piani

## 9 ANNESSI AGRICOLI ED EXTRAGRICOLI
Annessi agricoli n.
Annessi extragricoli n.

Rimessa attrezzature
Concimaia
Fienile
Silos
Stalla

## 10 IDENTITA'
Particolari artistico architettonici

Riferimenti bibliografici

## 11 LOCALIZZAZIONE DELL'INTORNO

**Localizzazione**

## 12 VISIBILITA' DALLA STRADA

| | |
|---|---|
| **S.S.** | **Comunale** |
| **S.P.** | **Vicinale** |

## 13 STIMA DI VALORE DELL'INTORNO

**Valore dell'intorno**

## 14 CARATTERISTICHE DELL'EDIFICIO

**Tipologia** *Manufatto isolato*

## 15 FORMA

**Pianta** *Quadrata*
**Prospetti** *Semplice*
**Volume** *Semplice*

## 16 ELEMENTI TIPOLOGICI E COSTRUTTIVI

| **Tipo/materiale** | | **Stato di conservazione** |
|---|---|---|
| **MURATURE** | | |
| **Pietra** | | |
| **Travertino** | | |
| **Laterizio** | | |
| **Terra** | | |
| **Mista** | *Si* | *Medio* |
| **COPERTURA** | | |
| **Padiglione** | | |
| **Due falde** | | |
| **Una falda** | | |
| **Piana** | | |
| **Mista** | *Si* | *Pessimo* |
| **ARCHITRAVATE** | | |
| **Arch. legno** | | |
| **Arch. laterizio** | | |
| **Arch. pietra** | *Si* | *Buono* |
| **A TUTTO SESTO** | | |
| **Laterizio** | | |
| **Pietra** | | |
| **SESTO ACUTO** | | |
| **Laterizio** | | |
| **Pietra** | | |
| **SESTO RIBASSATO** | | |
| **Laterizio** | | |
| **Pietra** | | |

## 17 ELEMENTI ARCH.CI E DECORATIVI

| | | |
|---|---|---|
| **Paramento intonacato** | | |
| **Paramento faccia vista** | *Si* | *Medio* |
| **Marcapiani** | | |
| **Cornicioni laterizio** | | |
| **Cornicioni pietra** | | |
| **Nicchie** | | |
| **Formelle** | | |
| **Architravi iscrizioni** | | |
| **Affreschi** | | |
| **Meridiane** | | |
| **Copertura coppi** | *Si* | *Pessimo* |
| **Copertura tegole** | | |
| **Copertura altro** | | |

## 18 ELEMENTI ARCH.CI ESTERNI

**Fontane**
**Vasche**
**Pozzi**
**Ninfei**
**Aree lastricate**
**Terrazzamenti**
**Altro**

## 19 NATURA DELLE AREE DI PERTINENZA

| | |
|---|---|
| **Aia** | **Parco** |
| **Orto** | **Incolto** |
| **Giardino** | **Coltivi** |
| **Giardino disegnato** | **Pavimentate** |
| **Prato** | **Asfaltate** |
| | **Sterrate** |

**Altro**

## 20 ELEMENTI VERDI (SPECIE)

**Viali alberati**
**Alberature isolate**
**Gruppi di alberi**
**Siepi**
**Altro**

## 21 INTERVENTI AMMESSI

| | |
|---|---|
| **Manutenzione ordinaria e straordinaria** | Si |
| **Restauro e risanamento conservativo** | Si |
| **Ristrutturazione senza demolizione** | No |
| **Ristrutturazione con demolizione parziale** | No |
| **Ampliamento** | No |

## 22 NORME SPECIFICHE e/o PRESCRIZIONI

## 23 AMBITO DI TUTELA

**Raggio di 150 metri**
**Raggio (metri)** *50 (*)*
**Come da cartografia**

| SCHEDA N° 406 | COMUNE DI ASCOLI PICENO<br>CENSIMENTO DELLE CASE RURALI | A2 |
|---|---|---|

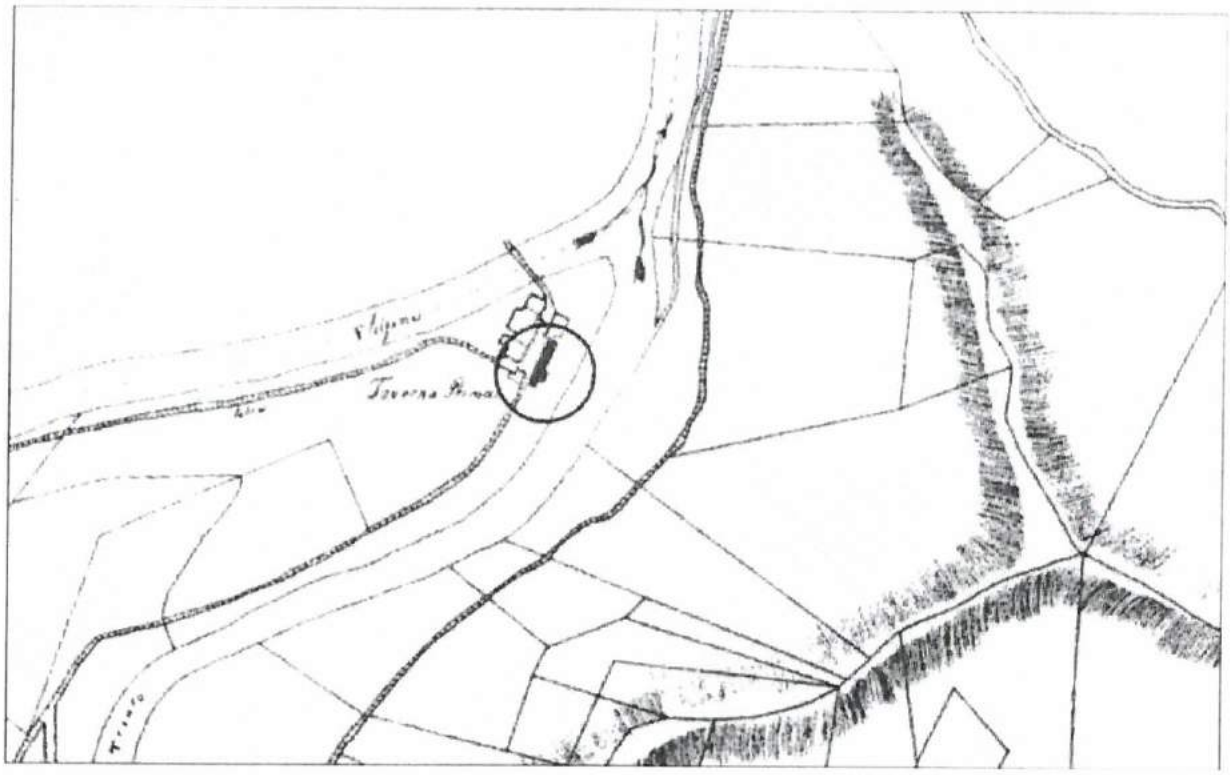

*Catasto Gregoriano (1830)*

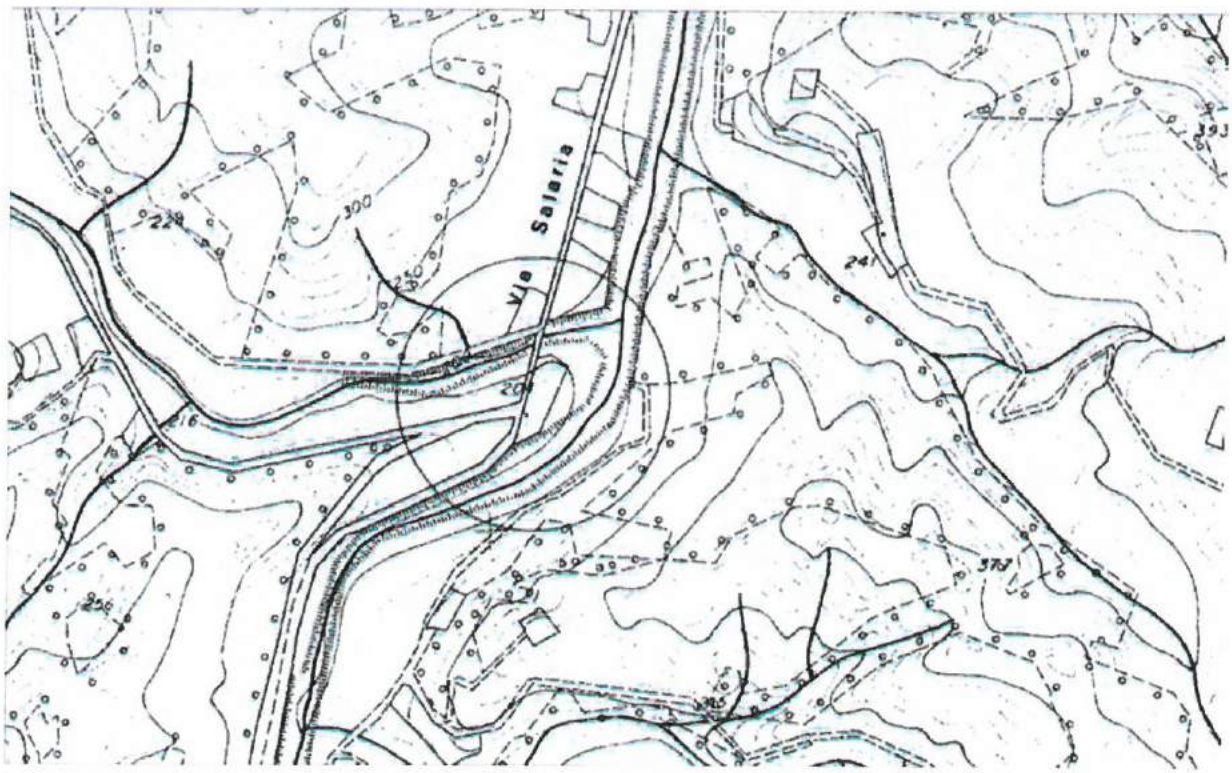


*Carta Regionale (1991)*

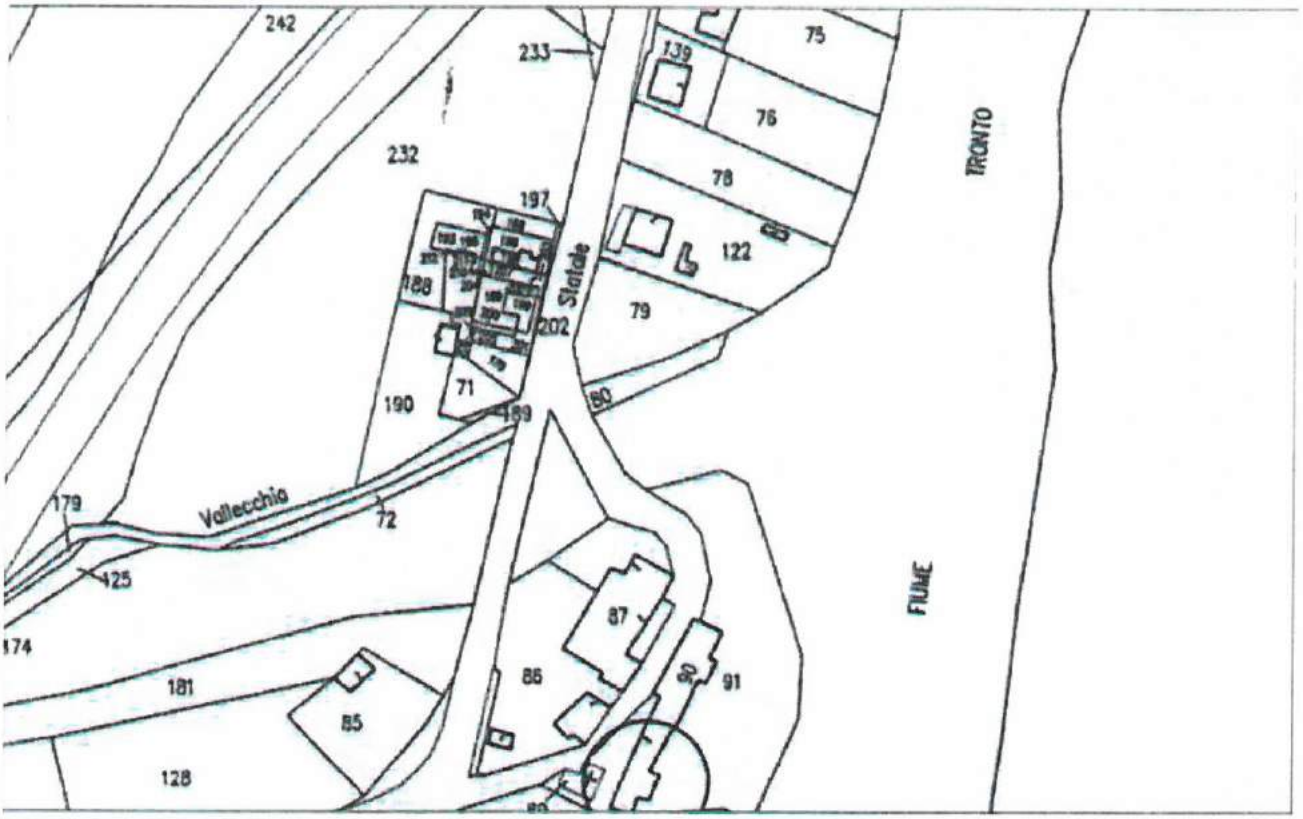


*Cartografia Catastale (1998)*

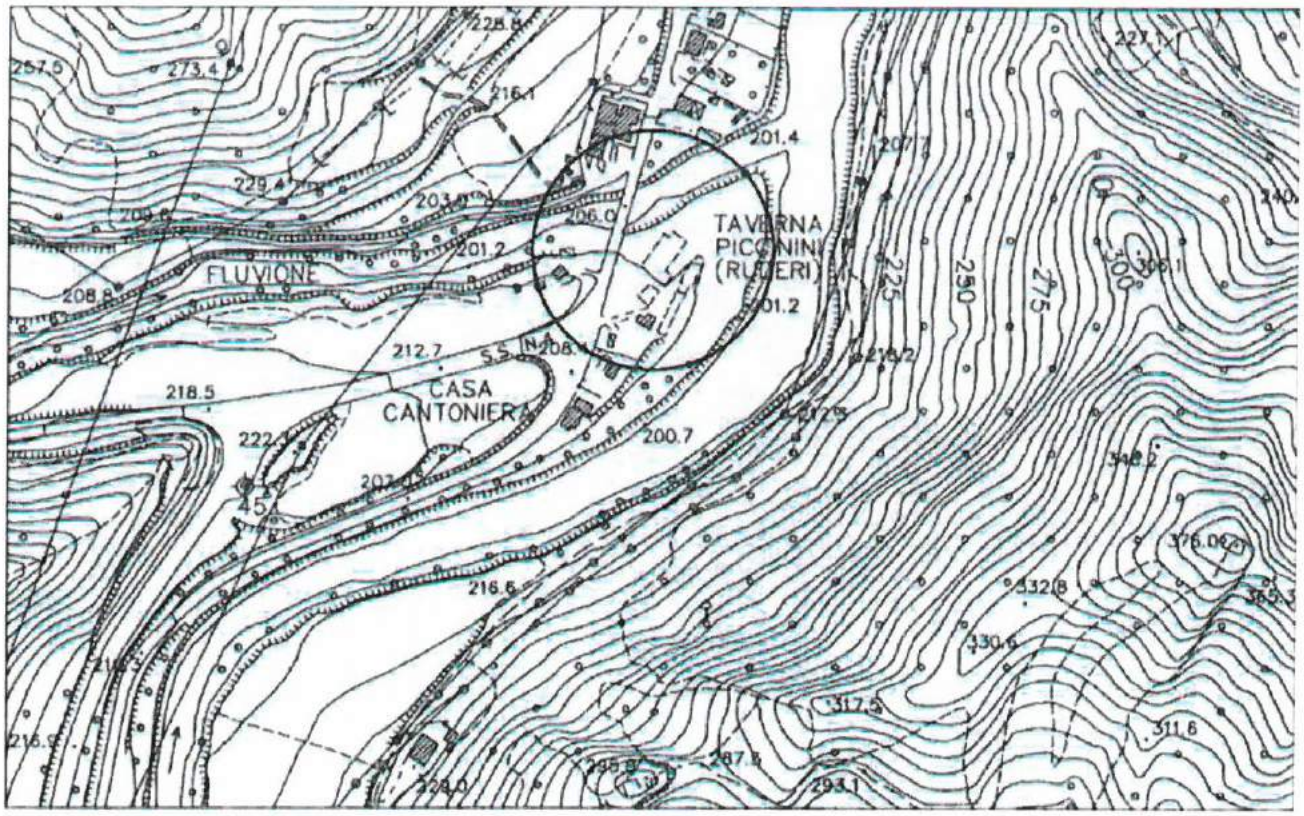


*Aereofotogrammetria (1998)*

| SCHEDA N° 406 | COMUNE DI ASCOLI PICENO<br>CENSIMENTO DELLE CASE RURALI | A2 |
|---|---|---|



*Foto 1*



*Foto 2*



*Foto 3*



*Foto 4*

SCHEDA N° **407**

# COMUNE DI ASCOLI PICENO
CENSIMENTO DELLE CASE RURALI

**A2**

## 1 LOCALIZZAZIONE
Comune di
Indirizzo
Civico
Località *Cavignano*
Toponimo
Accesso *da strade Comunali*

## 2 IDENTIFICAZIONE CATASTALE
Foglio *109*
Particella *92*

## 3 EPOCA DI COSTRUZIONE
Certa

Epoca
Aggregato *C08*

## 4 INDICAZIONE DELLA CATEGORIA
Categoria (comma 1 art 16 delle NTA del PTC) **A2**

## 5 STATO DI CONSERVAZIONE GENERALE
Buono *Si*
Manomesso per tipologia

Manomesso negli elementi costruttivi *Parzialmente*

## 6 APPARTENZA A CLASSI TIPOLOGICHE
Classe (art. 15 punto 3 del PPAR)

## 7 DESTINAZIONE ATTUALE DEL FABBRICATO

PIANO TERRA
Residenziale
Produttivo agricolo
Turismo rurale
Industria agraria
Stalla
Rimessa
Altro

Produttivo extragricolo
Calzaturiero
Manufatturiero
Attività artigianale
Servizi
Altro

RESTO DELL'EDIFICIO
Residenziale
Produttivo agricolo
Turismo rurale
Industria agraria
Stalla
Rimessa
Altro

Produttivo extragricolo
Calzaturiero
Manufatturiero
Attività artigianale
Servizi
Altro

Altri usi
Abbandonato *Si*
Note

## 8 CARATTERISTICHE DELL'EDIFICIO
Numero dei corpi costituenti il fabbricato *1*
Numero dei piani di ciascun corpo
Corpo 1:piani
Corpo 2:piani
Corpo 3:piani

## 9 ANNESSI AGRICOLI ED EXTRAGRICOLI
Annessi agricoli n.
Annessi extragricoli n.

Rimessa attrezzature
Concimaia
Fienile
Silos
Stalla

## 10 IDENTITA'
Particolari artistico architettonici

Riferimenti bibliografici

## 11 LOCALIZZAZIONE DELL'INTORNO

**Localizzazione**

## 12 VISIBILITA' DALLA STRADA

| | |
|---|---|
| **S.S.** | **Comunale** |
| **S.P.** | **Vicinale** |

## 13 STIMA DI VALORE DELL'INTORNO

**Valore dell'intorno**

## 14 CARATTERISTICHE DELL'EDIFICIO

**Tipologia** *Manufatto isolato*

## 15 FORMA

**Pianta** *Rettangolare*
**Prospetti** *Semplice*
**Volume** *Semplice*

## 16 ELEMENTI TIPOLOGICI E COSTRUTTIVI

| Tipo/materiale | | Stato di conservazione |
|---|---|---|
| **MURATURE** | | |
| **Pietra** | | |
| **Travertino** | | |
| **Laterizio** | | |
| **Terra** | | |
| **Mista** | *Si* | *Medio* |
| **COPERTURA** | | |
| **Padiglione** | *Si* | *Medio* |
| **Due falde** | | |
| **Una falda** | | |
| **Piana** | | |
| **Mista** | | |
| **ARCHITRAVATE** | | |
| **Arch. legno** | | |
| **Arch. laterizio** | | |
| **Arch. pietra** | | |
| **A TUTTO SESTO** | | |
| **Laterizio** | | |
| **Pietra** | *Si* | *Medio* |
| **SESTO ACUTO** | | |
| **Laterizio** | | |
| **Pietra** | | |
| **SESTO RIBASSATO** | | |
| **Laterizio** | | |
| **Pietra** | | |

## 17 ELEMENTI ARCH.CI E DECORATIVI

| | | |
|---|---|---|
| **Paramento intonacato** | *Si* | *Buono* |
| **Paramento faccia vista** | | |
| **Marcapiani** | *Si* | *Buono* |
| **Cornicioni laterizio** | | |
| **Cornicioni pietra** | | |
| **Nicchie** | | |
| **Formelle** | | |
| **Architravi iscrizioni** | | |
| **Affreschi** | | |
| **Meridiane** | | |
| **Copertura coppi** | | |
| **Copertura tegole** | | |
| **Copertura altro** | | |

## 18 ELEMENTI ARCH.CI ESTERNI

**Fontane**
**Vasche**
**Pozzi**
**Ninfei**
**Aree lastricate**
**Terrazzamenti**
**Altro**

## 19 NATURA DELLE AREE DI PERTINENZA

| | |
|---|---|
| **Aia** | **Parco** |
| **Orto** | **Incolto** |
| **Giardino** | **Coltivi** |
| **Giardino disegnato** | **Pavimentate** |
| | **Asfaltate** |
| **Prato** | **Sterrate** |
| **Altro** | |

## 20 ELEMENTI VERDI (SPECIE)

**Viali alberati**
**Alberature isolate**
**Gruppi di alberi**
**Siepi**
**Altro**

## 21 INTERVENTI AMMESSI

| | |
|---|---|
| **Manutenzione ordinaria e straordinaria** | SI |
| **Restauro e risanamento conservativo** | SI |
| **Ristrutturazione senza demolizione** | NO |
| **Ristrutturazione con demolizione parziale** | NO |
| **Ampliamento** | NO |

## 22 NORME SPECIFICHE e/o PRESCRIZIONI

## 23 AMBITO DI TUTELA

**Raggio di 150 metri**
**Raggio (metri)**
**Come da cartografia**

| SCHEDA N° 407 | COMUNE DI ASCOLI PICENO<br>CENSIMENTO DELLE CASE RURALI | A2 |
|---|---|---|

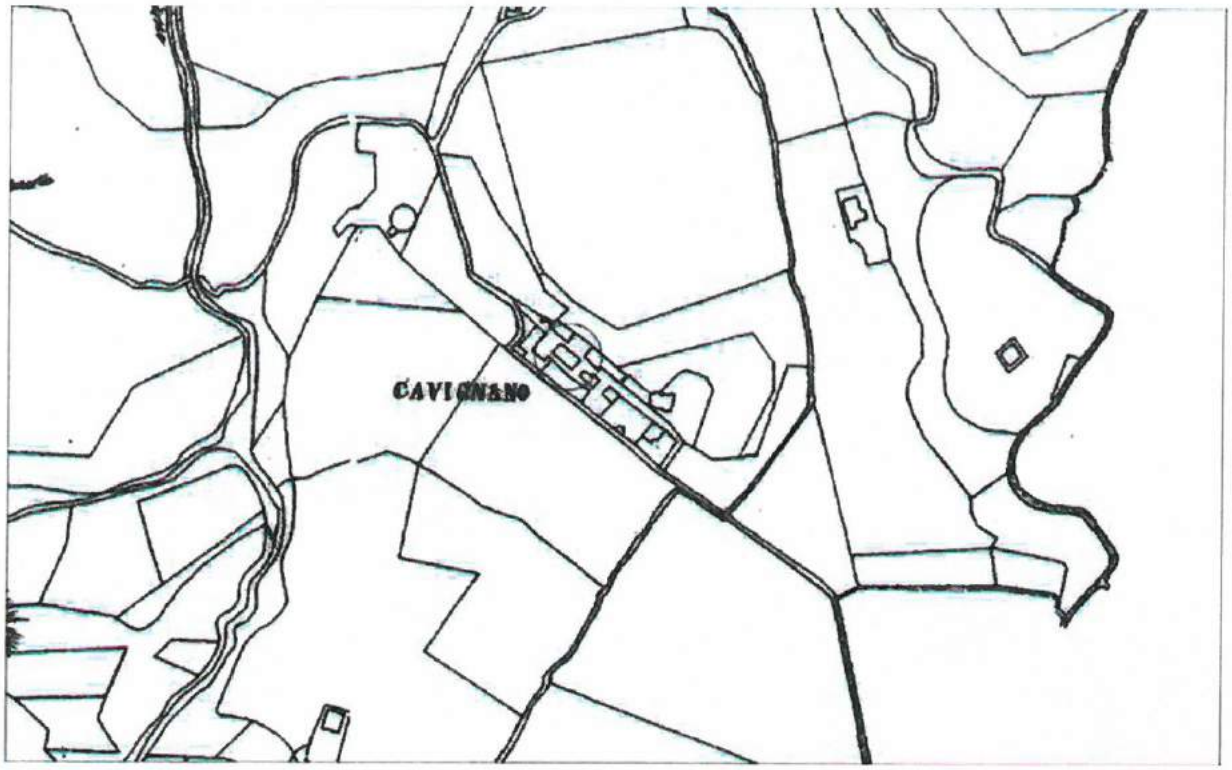


*Catasto Gregoriano (1830)*

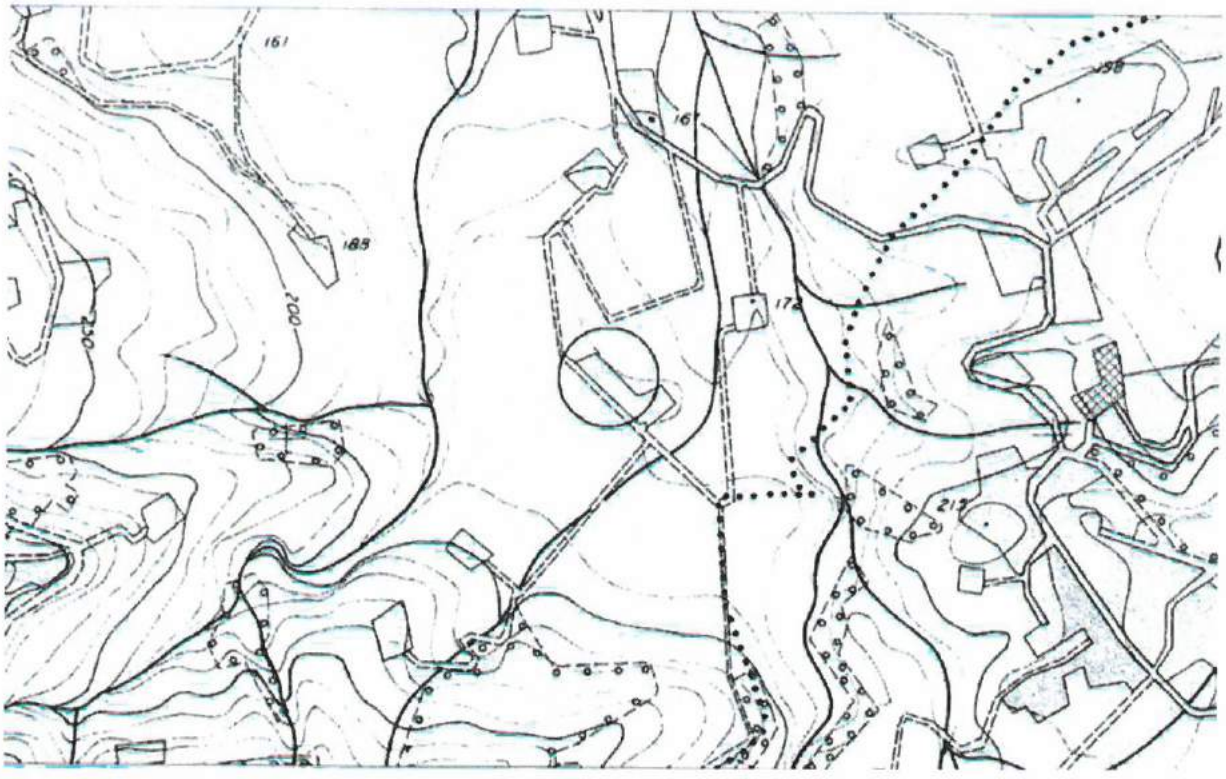


*Carta Regionale (1991)*

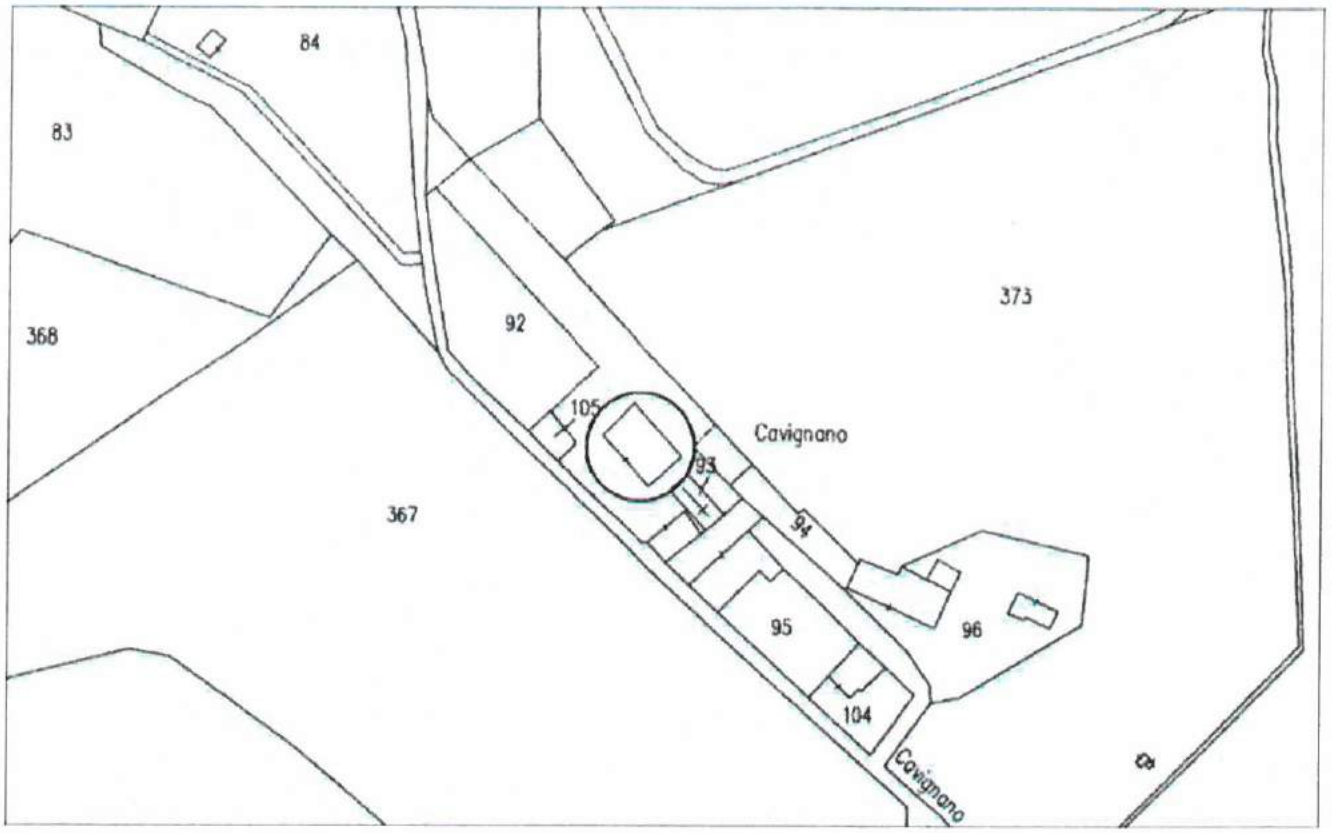


*Cartografia Catastale (1998)*

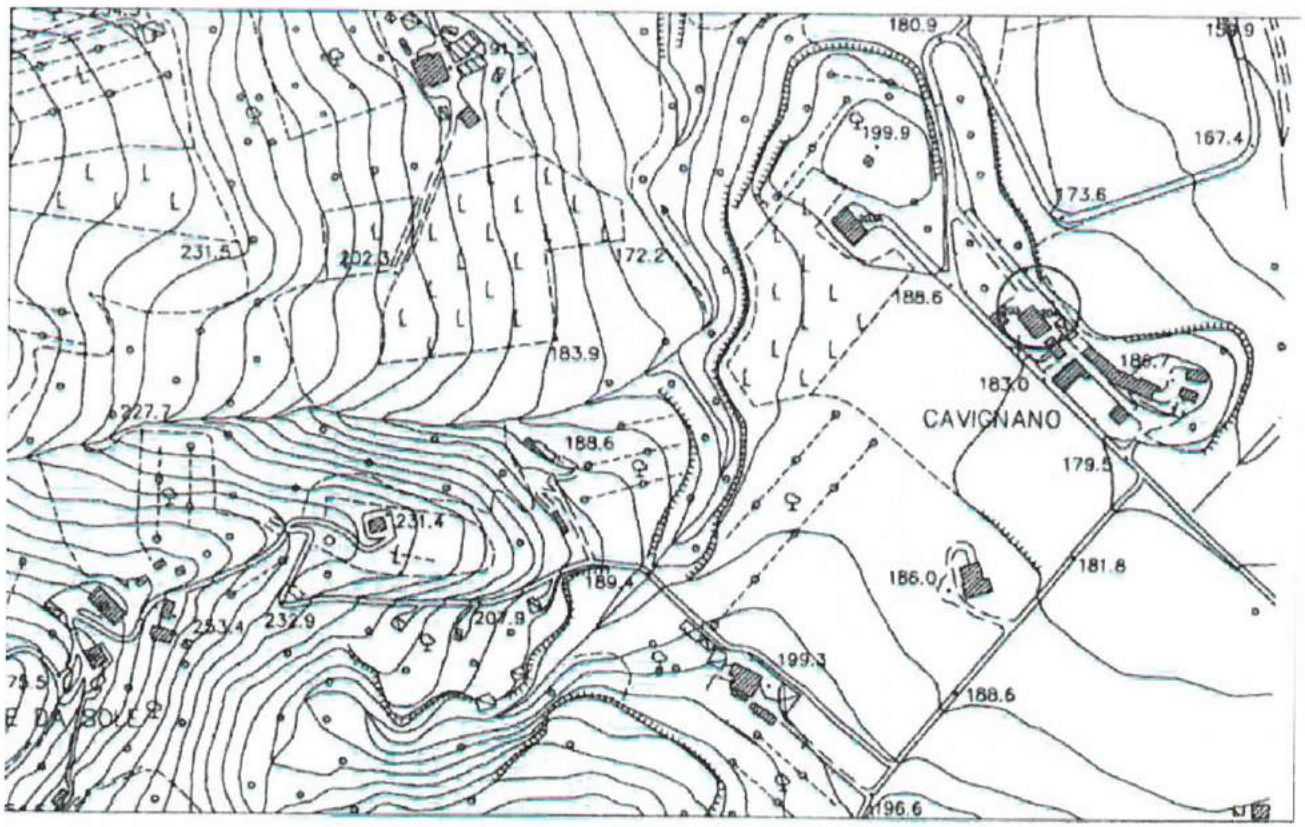


*Aereofotogrammetria (1998)*

| SCHEDA N° 407 | COMUNE DI ASCOLI PICENO<br>CENSIMENTO DELLE CASE RURALI | A2 |
|---|---|---|



*Foto 1*



*Foto 2*



*Foto 3*

SCHEDA N° **408**

# COMUNE DI ASCOLI PICENO
CENSIMENTO DELLE CASE RURALI

**A2**

## 1 LOCALIZZAZIONE
**Comune di**
**Indirizzo**
**Civico**
**Località** *Cavignano*
**Toponimo**
**Accesso** *da strade Comunali*

## 2 IDENTIFICAZIONE CATASTALE
**Foglio** *109*
**Particella** *105*

## 3 EPOCA DI COSTRUZIONE
**Certa**

**Epoca**
**Aggregato** *C08*

## 4 INDICAZIONE DELLA CATEGORIA
**Categoria (comma 1 art 16 delle NTA del PTC)** **A2**

## 5 STATO DI CONSERVAZIONE GENERALE
**Buono** *Si*
**Manomesso per tipologia**

**Manomesso negli elementi costruttivi**

## 6 APPARTENZA A CLASSI TIPOLOGICHE
**Classe (art. 15 punto 3 del PPAR)**

## 7 DESTINAZIONE ATTUALE DEL FABBRICATO

**PIANO TERRA**

**Residenziale**

**Produttivo agricolo**
**Turismo rurale**
**Industria agraria**
**Stalla**
**Rimessa**
**Altro**

**Produttivo extragricolo**
**Calzaturiero**
**Manufatturiero**
**Attività artigianale**
**Servizi**
**Altro**

**RESTO DELL'EDIFICIO**

**Residenziale**

**Produttivo agricolo**
**Turismo rurale**
**Industria agraria**
**Stalla**
**Rimessa**
**Altro**

**Produttivo extragricolo**
**Calzaturiero**
**Manifatturiero**
**Attività artigianale**
**Servizi**
**Altro**

**Altri usi**
**Abbandonato** *Si*
**Note**

## 8 CARATTERISTICHE DELL'EDIFICIO
**Numero dei corpi costituenti il fabbricato** *1*
**Numero dei piani di ciascun corpo**
**Corpo 1:piani**
**Corpo 2:piani**
**Corpo 3:piani**

## 9 ANNESSI AGRICOLI ED EXTRAGRICOLI
**Annessi agricoli n.**
**Annessi extragricoli n.**

**Rimessa attrezzature**
**Concimaia**
**Fienile**
**Silos**
**Stalla**

## 10 IDENTITA'
**Particolari artistico architettonici**

**Riferimenti bibliografici**

## 11 LOCALIZZAZIONE DELL'INTORNO

**Localizzazione**

## 12 VISIBILITA' DALLA STRADA

| | |
|---|---|
| **S.S.** | **Comunale** |
| **S.P.** | **Vicinale** |

## 13 STIMA DI VALORE DELL'INTORNO

**Valore dell'intorno**

## 14 CARATTERISTICHE DELL'EDIFICIO

**Tipologia** *Manufatto isolato*

## 15 FORMA

**Pianta** *Rettangolare*
**Prospetti** *Semplice*
**Volume** *Semplice*

## 16 ELEMENTI TIPOLOGICI E COSTRUTTIVI

| Tipo/materiale | | Stato di conservazione |
|---|---|---|
| **MURATURE** | | |
| **Pietra** | | |
| **Travertino** | | |
| **Laterizio** | | |
| **Terra** | | |
| **Mista** | *Si* | *Buono* |
| **COPERTURA** | | |
| **Padiglione** | | |
| **Due falde** | | |
| **Una falda** | | |
| **Piana** | | |
| **Mista** | *Si* | *Buono* |
| **ARCHITRAVATE** | | |
| **Arch. legno** | | |
| **Arch. laterizio** | | |
| **Arch. pietra** | *Si* | *Buono* |
| **A TUTTO SESTO** | | |
| **Laterizio** | | |
| **Pietra** | | |
| **SESTO ACUTO** | | |
| **Laterizio** | | |
| **Pietra** | | |
| **SESTO RIBASSATO** | | |
| **Laterizio** | | |
| **Pietra** | *Si* | *Buono* |

## 17 ELEMENTI ARCH.CI E DECORATIVI

| | | |
|---|---|---|
| **Paramento intonacato** | *Si* | *Buono* |
| **Paramento faccia vista** | | |
| **Marcapiani** | | |
| **Cornicioni laterizio** | | |
| **Cornicioni pietra** | | |
| **Nicchie** | | |
| **Formelle** | | |
| **Architravi iscrizioni** | | |
| **Affreschi** | | |
| **Meridiane** | | |
| **Copertura coppi** | | |
| **Copertura tegole** | | |
| **Copertura altro** | | |

## 18 ELEMENTI ARCH.CI ESTERNI

**Fontane**
**Vasche**
**Pozzi**
**Ninfei**
**Aree lastricate**
**Terrazzamenti**
**Altro**

## 19 NATURA DELLE AREE DI PERTINENZA

| | |
|---|---|
| **Aia** | **Parco** |
| **Orto** | **Incolto** |
| **Giardino** | **Coltivi** |
| **Giardino disegnato** | **Pavimentate** |
| **Prato** | **Asfaltate** |
| | **Sterrate** |

**Altro**

## 20 ELEMENTI VERDI (SPECIE)

**Viali alberati**
**Alberature isolate**
**Gruppi di alberi**
**Siepi**
**Altro**

## 21 INTERVENTI AMMESSI

| | |
|---|---|
| **Manutenzione ordinaria e straordinaria** | SI |
| **Restauro e risanamento conservativo** | SI |
| **Ristrutturazione senza demolizione** | NO |
| **Ristrutturazione con demolizione parziale** | NO |
| **Ampliamento** | NO |

## 22 NORME SPECIFICHE e/o PRESCRIZIONI

## 23 AMBITO DI TUTELA

**Raggio di 150 metri**
**Raggio (metri)**
**Come da cartografia**

| SCHEDA N° 408 | COMUNE DI ASCOLI PICENO<br>CENSIMENTO DELLE CASE RURALI | A2 |
|---|---|---|

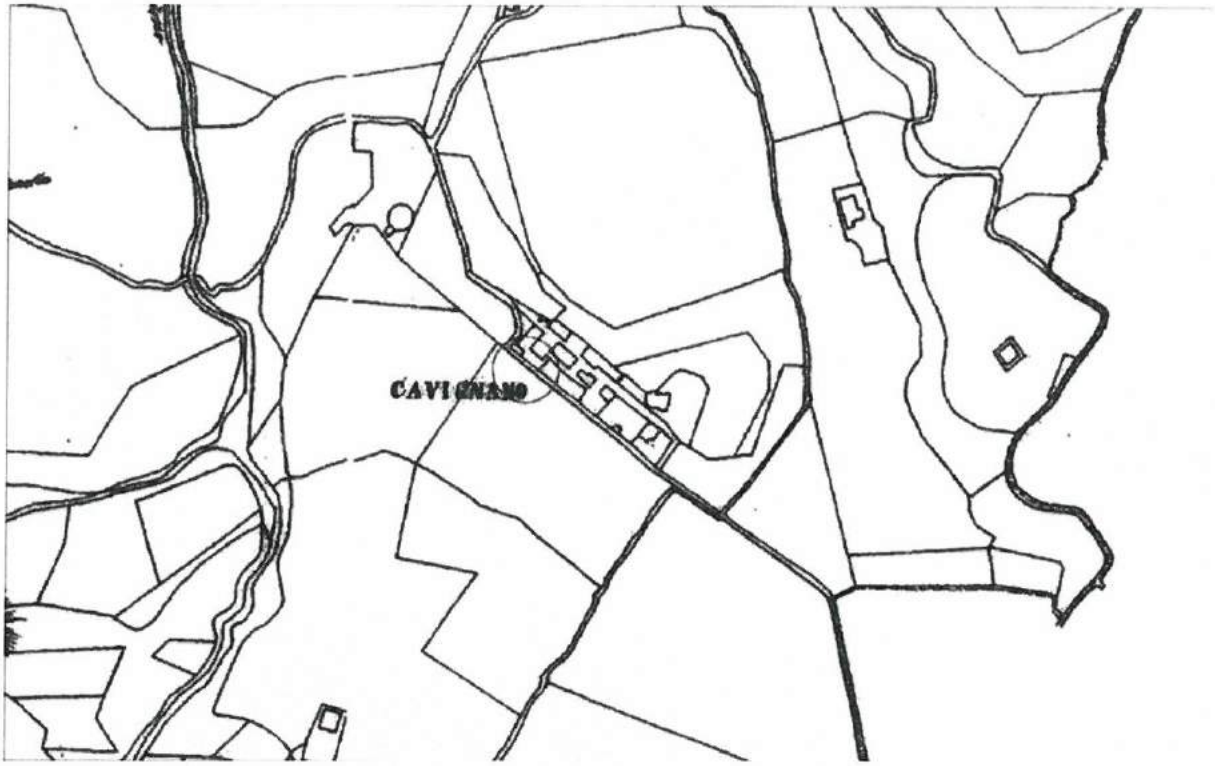


*Catasto Gregoriano (1830)*

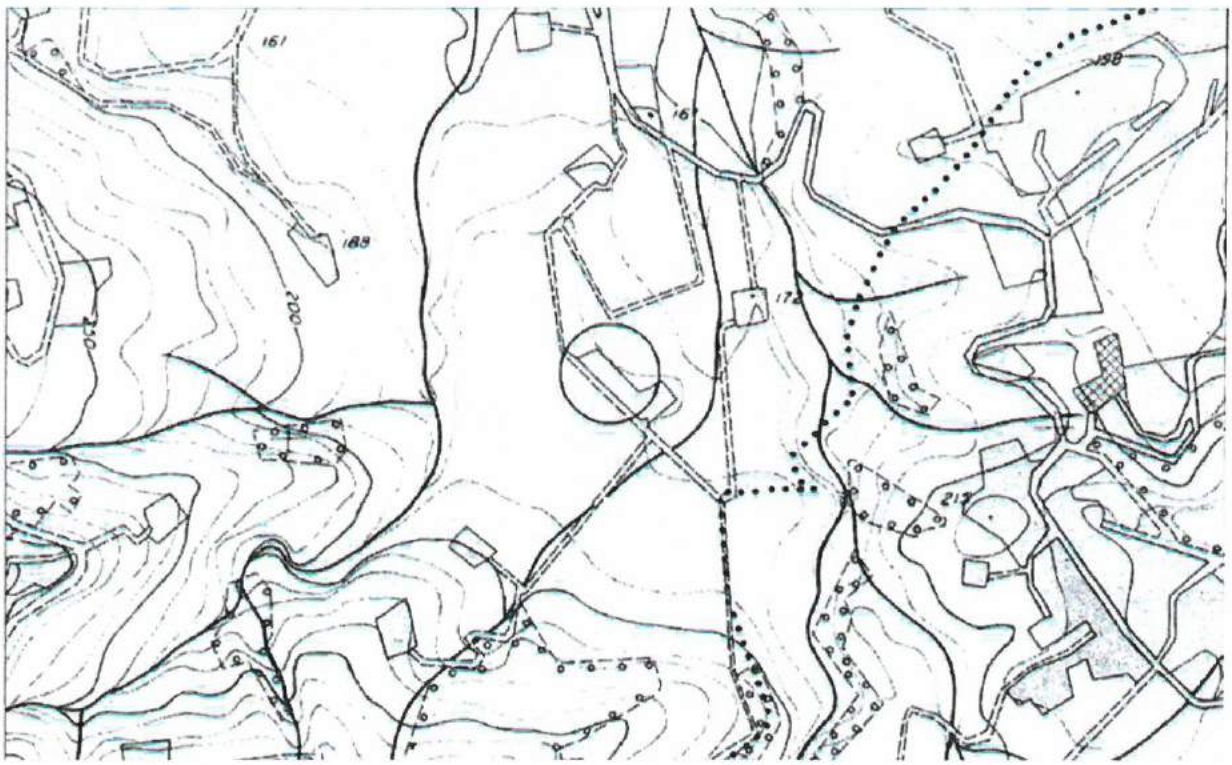


*Carta Regionale (1991)*

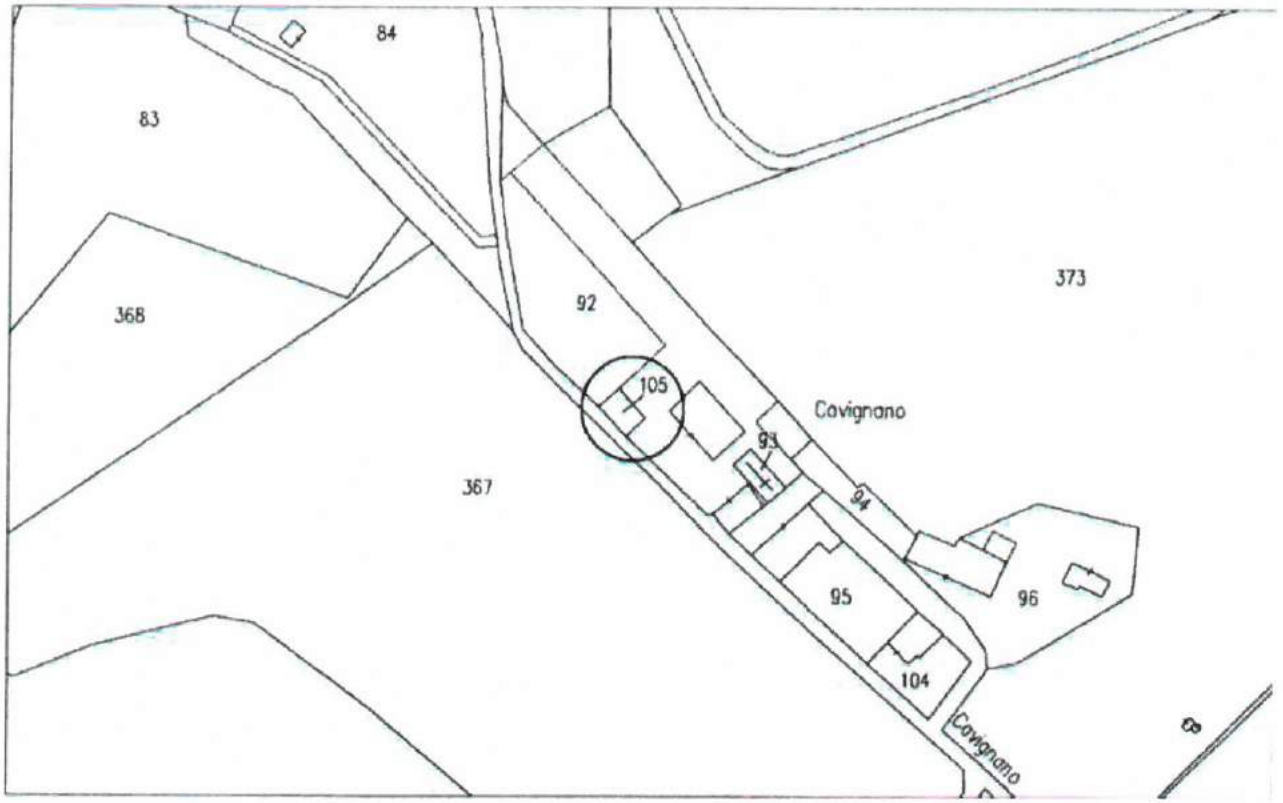


*Cartografia Catastale (1998)*

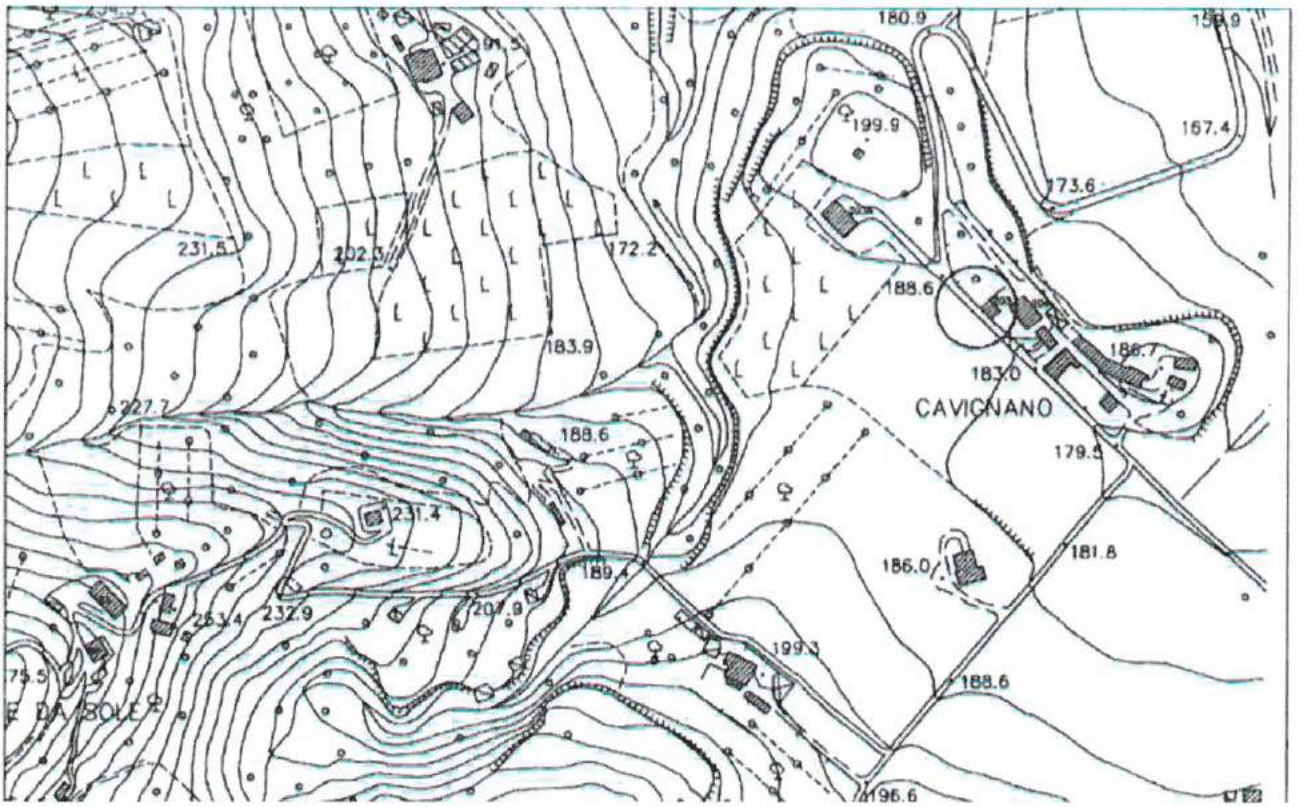


*Aereofotogrammetria (1998)*

| SCHEDA N° 408 | COMUNE DI ASCOLI PICENO<br>CENSIMENTO DELLE CASE RURALI | A2 |
|---|---|---|



*Foto 1*

SCHEDA N°
409

# COMUNE DI ASCOLI PICENO
CENSIMENTO DELLE CASE RURALI

A2

## 1 LOCALIZZAZIONE
Comune di
Indirizzo
Civico
Località *Cavignano*
Toponimo
Accesso *da strade Comunali*

## 2 IDENTIFICAZIONE CATASTALE
Foglio *109*
Particella *84*

## 3 EPOCA DI COSTRUZIONE
Certa

Epoca *ante 1895*
Aggregato *C08*

## 4 INDICAZIONE DELLA CATEGORIA
Categoria (comma 1 art 16 delle NTA del PTC) A2

## 5 STATO DI CONSERVAZIONE GENERALE

Buono *Si*
Manomesso per tipologia

Manomesso negli elementi costruttivi *Parzialmente*

## 6 APPARTENZA A CLASSI TIPOLOGICHE
Classe (art. 15 punto 3 del PPAR)

## 7 DESTINAZIONE ATTUALE DEL FABBRICATO

PIANO TERRA
Residenziale
Produttivo agricolo
Turismo rurale
Industria agraria
Stalla
Rimessa
Altro

Produttivo extragricolo
Calzaturiero
Manufatturiero
Attività artigianale
Servizi
Altro

RESTO DELL'EDIFICIO
Residenziale
Produttivo agricolo
Turismo rurale
Industria agraria
Stalla
Rimessa
Altro

Produttivo extragricolo
Calzaturiero
Manifatturiero
Attività artigianale
Servizi
Altro

Altri usi
Abbandonato
Note

## 8 CARATTERISTICHE DELL'EDIFICIO
Numero dei corpi costituenti il fabbricato *1*
Numero dei piani di ciascun corpo
Corpo 1:piani
Corpo 2:piani
Corpo 3:piani

## 9 ANNESSI AGRICOLI ED EXTRAGRICOLI
Annessi agricoli n.
Annessi extragricoli n.

Rimessa attrezzature
Concimaia
Fienile
Silos
Stalla

## 10 IDENTITA'
Particolari artistico architettonici

Riferimenti bibliografici

## 11 LOCALIZZAZIONE DELL'INTORNO

**Localizzazione**

## 12 VISIBILITA' DALLA STRADA

| | |
|---|---|
| **S.S.** | **Comunale** |
| **S.P.** | **Vicinale** |

## 13 STIMA DI VALORE DELL'INTORNO

**Valore dell'intorno**

## 14 CARATTERISTICHE DELL'EDIFICIO

**Tipologia** *Manufatto isolato*

## 15 FORMA

**Pianta** *Quadrata*
**Prospetti** *Semplice*
**Volume** *Semplice*

## 16 ELEMENTI TIPOLOGICI E COSTRUTTIVI

| **Tipo/materiale** | | **Stato di conservazione** |
|---|---|---|
| **MURATURE** | | |
| **Pietra** | | |
| **Travertino** | | |
| **Laterizio** | | |
| **Terra** | | |
| **Mista** | *Si* | *Buono* |
| **COPERTURA** | | |
| **Padiglione** | | |
| **Due falde** | | |
| **Una falda** | | |
| **Piana** | *Si* | *Medio* |
| **Mista** | | |
| **ARCHITRAVATE** | | |
| **Arch. legno** | | |
| **Arch. laterizio** | | |
| **Arch. pietra** | | |
| **A TUTTO SESTO** | | |
| **Laterizio** | *Si* | *Buono* |
| **Pietra** | | |
| **SESTO ACUTO** | | |
| **Laterizio** | | |
| **Pietra** | | |
| **SESTO RIBASSATO** | | |
| **Laterizio** | *Si* | *Buono* |
| **Pietra** | | |

## 17 ELEMENTI ARCH.CI E DECORATIVI

| | | |
|---|---|---|
| **Paramento intonacato** | *Si* | *Medio* |
| **Paramento faccia vista** | | |
| **Marcapiani** | | |
| **Cornicioni laterizio** | | |
| **Cornicioni pietra** | | |
| **Nicchie** | | |
| **Formelle** | | |
| **Architravi iscrizioni** | | |
| **Affreschi** | *Si* | *Medio* |
| **Meridiane** | | |
| **Copertura coppi** | | |
| **Copertura tegole** | | |
| **Copertura altro** | | |

## 18 ELEMENTI ARCH.CI ESTERNI

**Fontane**
**Vasche**
**Pozzi**
**Ninfei**
**Aree lastricate**
**Terrazzamenti**
**Altro**

## 19 NATURA DELLE AREE DI PERTINENZA

| | |
|---|---|
| **Aia** | **Parco** |
| **Orto** | **Incolto** |
| **Giardino** | **Coltivi** |
| **Giardino disegnato** | **Pavimentate** |
| | **Asfaltate** |
| **Prato** | **Sterrate** |

**Altro**

## 20 ELEMENTI VERDI (SPECIE)

**Viali alberati**
**Alberature isolate**
**Gruppi di alberi**
**Siepi**
**Altro**

## 21 INTERVENTI AMMESSI

| | |
|---|---|
| **Manutenzione ordinaria e straordinaria** | SI |
| **Restauro e risanamento conservativo** | SI |
| **Ristrutturazione senza demolizione** | NO |
| **Ristrutturazione con demolizione parziale** | NO |
| **Ampliamento** | NO |

## 22 NORME SPECIFICHE e/o PRESCRIZIONI

## 23 AMBITO DI TUTELA

**Raggio di 150 metri**
**Raggio (metri)** *50 (*)*
**Come da cartografia**

| SCHEDA N° 409 | COMUNE DI ASCOLI PICENO<br>CENSIMENTO DELLE CASE RURALI | A2 |
|---|---|---|

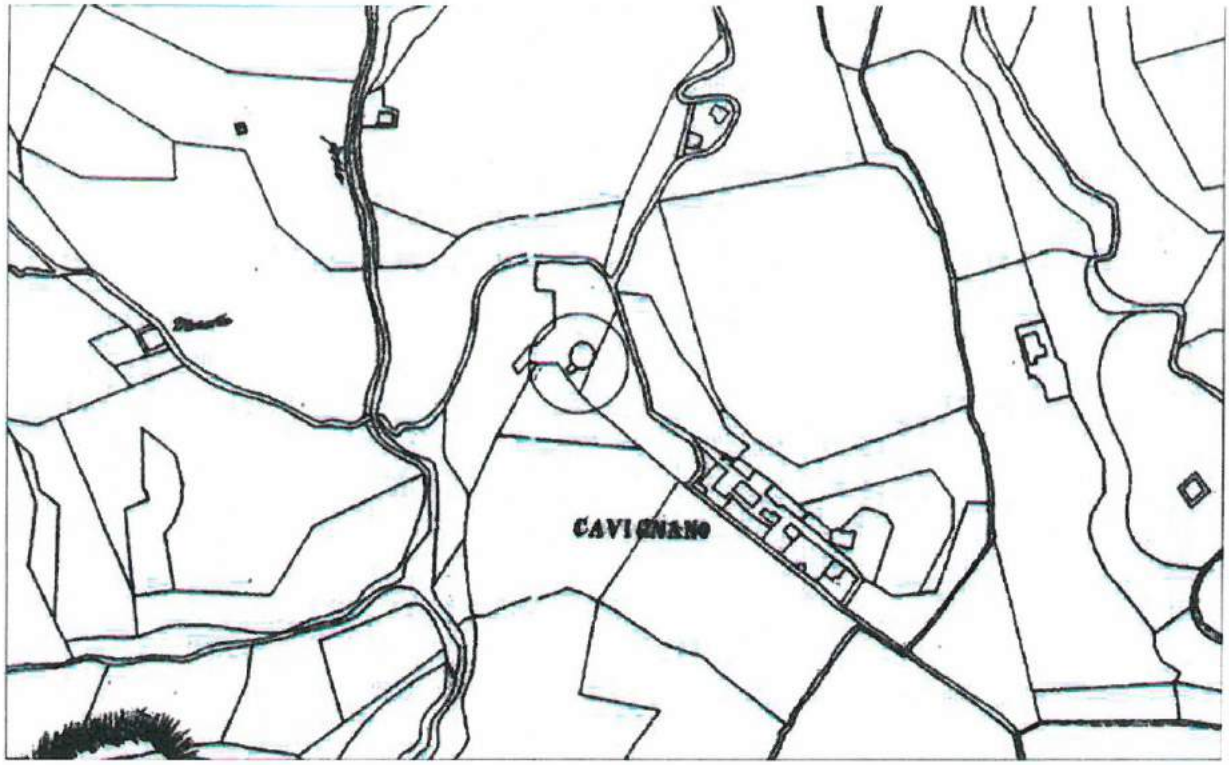


*Catasto Gregoriano (1830)*

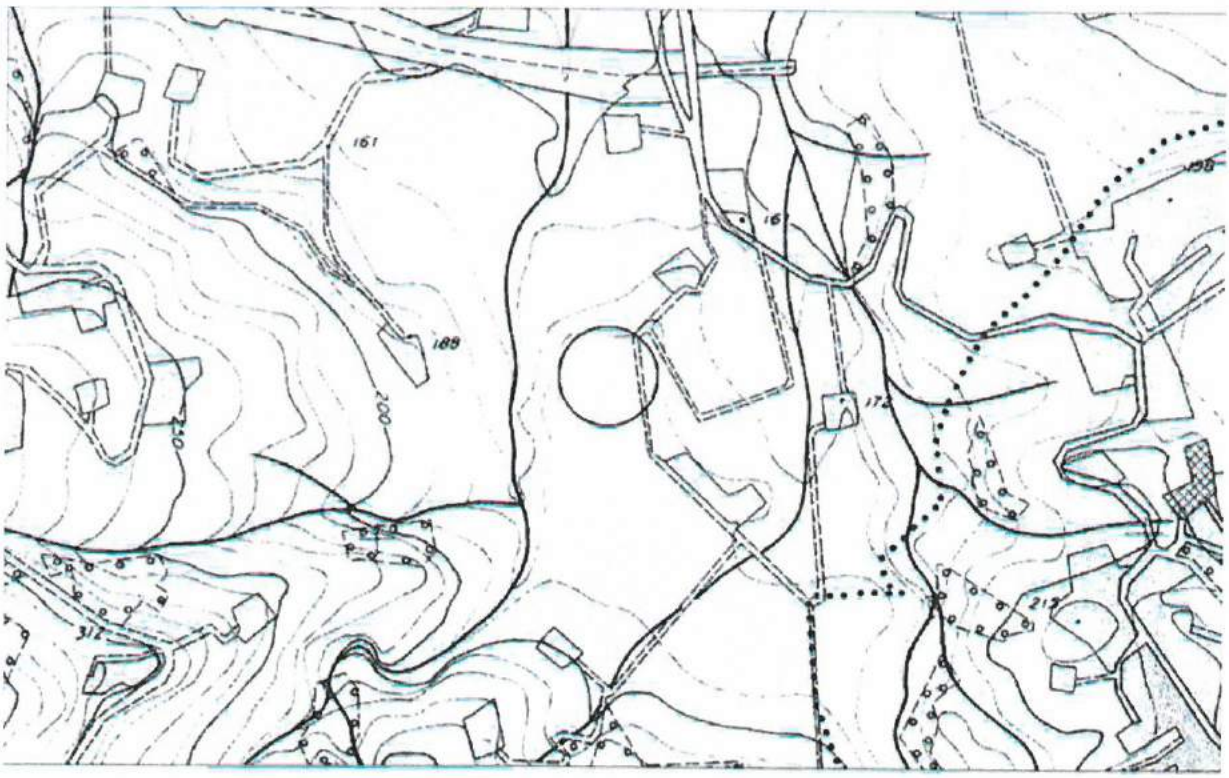


*Carta Regionale (1991)*

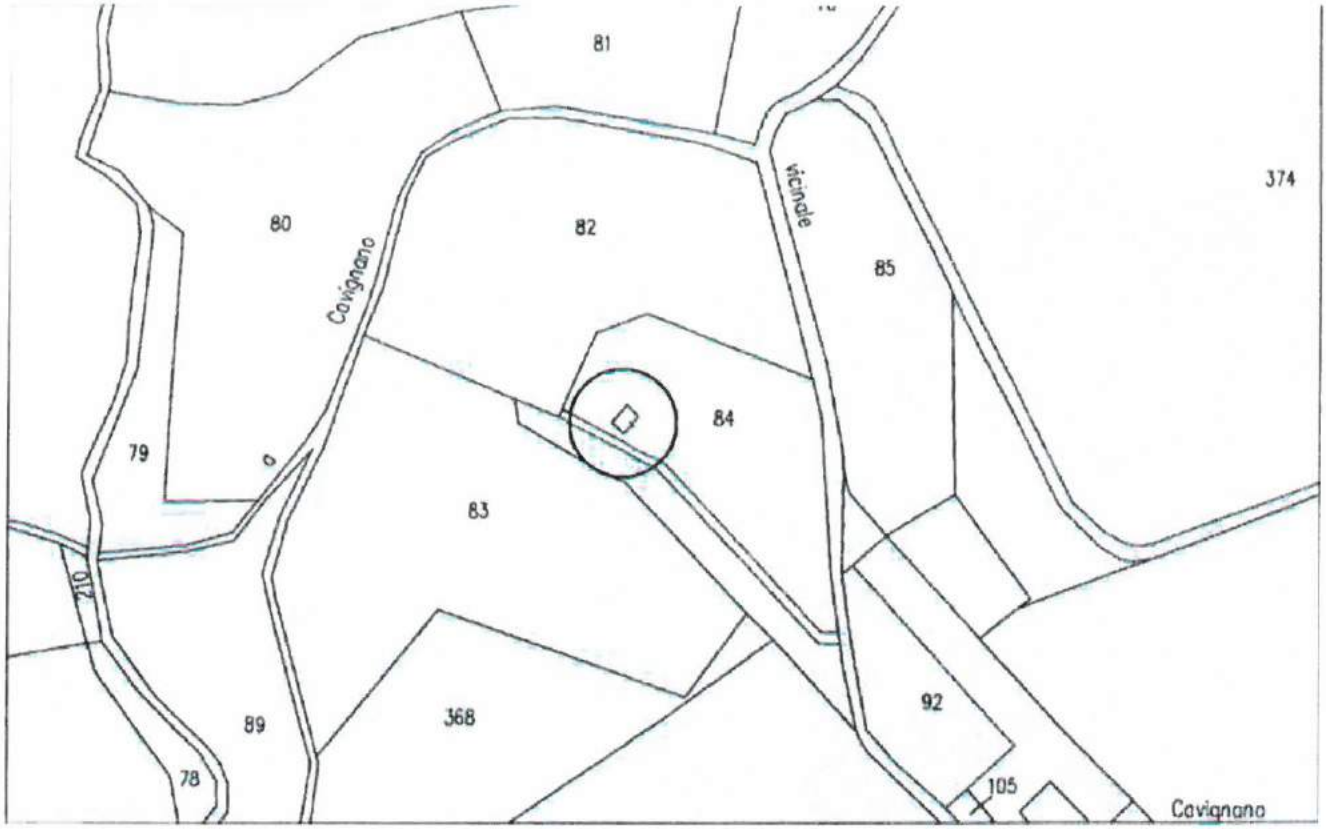


*Cartografia Catastale (1998)*

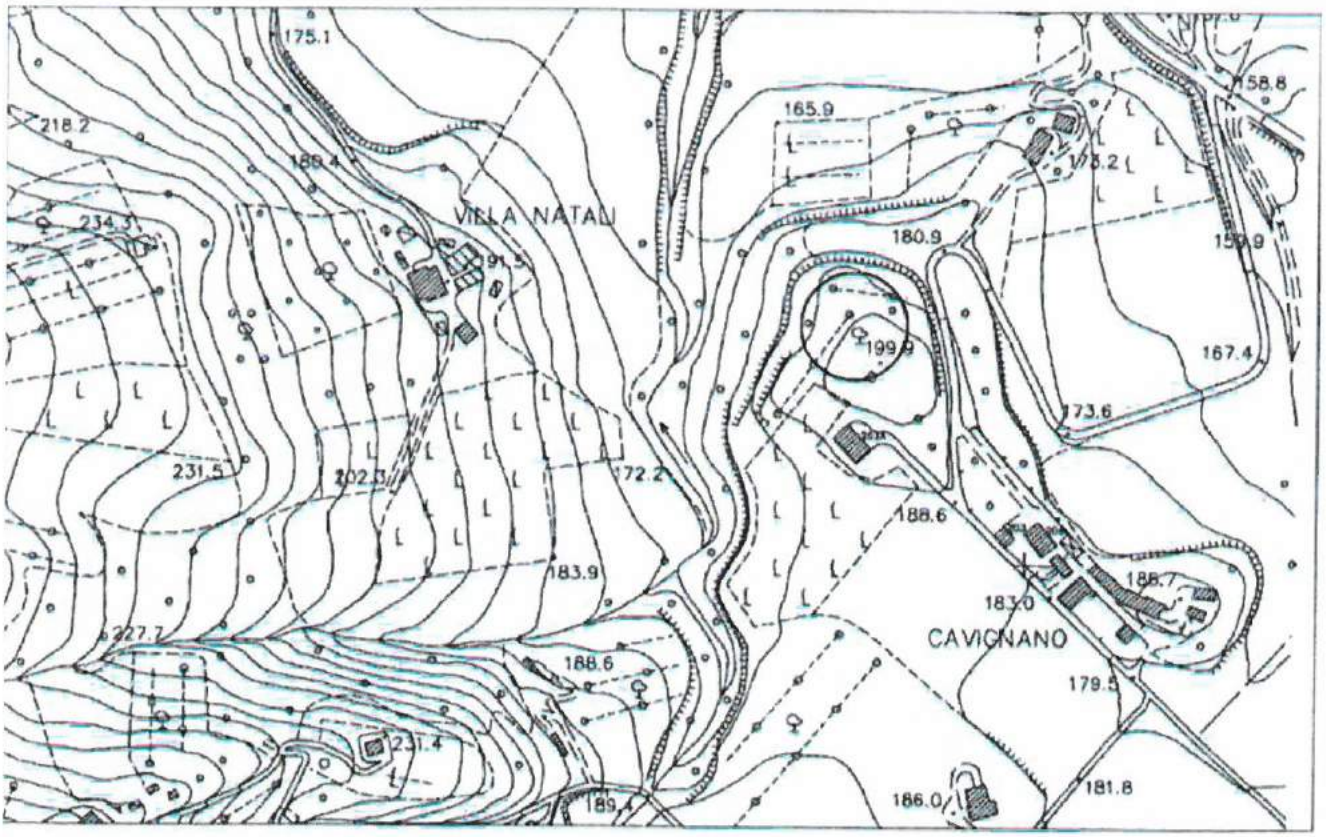


*Aereofotogrammetria (1998)*

| SCHEDA N° 409 | COMUNE DI ASCOLI PICENO<br>CENSIMENTO DELLE CASE RURALI | A2 |
|---|---|---|



*Foto 1*



*Foto 2*



*Foto 3*

SCHEDA N° **410**

# COMUNE DI ASCOLI PICENO
CENSIMENTO DELLE CASE RURALI

**A2**

## 1 LOCALIZZAZIONE
**Comune di**
**Indirizzo** *Castagneti*
**Civico**
**Località** *Castagneti*
**Toponimo**
**Accesso** *da strade Vicinali*

## 2 IDENTIFICAZIONE CATASTALE
**Foglio** *109*
**Particella** *29*

## 3 EPOCA DI COSTRUZIONE
**Certa**

**Epoca** *ante 1895*
**Aggregato**

## 4 INDICAZIONE DELLA CATEGORIA
**Categoria (comma 1 art 16 delle NTA del PTC)** **A2**

## 5 STATO DI CONSERVAZIONE GENERALE

**Buono** *Si*
**Manomesso per tipologia**

**Manomesso negli elementi costruttivi**

## 6 APPARTENZA A CLASSI TIPOLOGICHE
**Classe (art. 15 punto 3 del PPAR)**

## 7 DESTINAZIONE ATTUALE DEL FABBRICATO

**PIANO TERRA**

**Residenziale**

**Produttivo agricolo**

**Turismo rurale**
**Industria agraria** *Si*
**Stalla**
**Rimessa**
**Altro**

**Produttivo extragricolo**

**Calzaturiero**
**Manufatturiero**
**Attività artigianale**
**Servizi**
**Altro**

**RESTO DELL'EDIFICIO**

**Residenziale**

**Produttivo agricolo**

**Turismo rurale**
**Industria agraria**
**Stalla**
**Rimessa**
**Altro**

**Produttivo extragricolo**

**Calzaturiero**
**Manifatturiero**
**Attività artigianale**
**Servizi**
**Altro**

**Altri usi**
**Abbandonato** *Si*
**Note**

## 8 CARATTERISTICHE DELL'EDIFICIO
**Numero dei corpi costituenti il fabbricato** *1*
**Numero dei piani di ciascun corpo**
**Corpo 1:piani**
**Corpo 2:piani**
**Corpo 3:piani**

## 9 ANNESSI AGRICOLI ED EXTRAGRICOLI
**Annessi agricoli n.**
**Annessi extragricoli n.**

**Rimessa attrezzature**
**Concimaia**
**Fienile**
**Silos**
**Stalla**

## 10 IDENTITA'
**Particolari artistico architettonici**

**Riferimenti bibliografici**

## 11 LOCALIZZAZIONE DELL'INTORNO

**Localizzazione**

## 12 VISIBILITA' DALLA STRADA

| | |
|---|---|
| **S.S.** | **Comunale** |
| **S.P.** | **Vicinale** |

## 13 STIMA DI VALORE DELL'INTORNO

**Valore dell'intorno**

## 14 CARATTERISTICHE DELL'EDIFICIO

**Tipologia** *Manufatto isolato*

## 15 FORMA

**Pianta**

**Prospetti** *Aggregati*

**Volume** *Aggregato*

## 16 ELEMENTI TIPOLOGICI E COSTRUTTIVI

| **Tipo/materiale** | | **Stato di conservazione** |
|---|---|---|
| **MURATURE** | | |
| **Pietra** | | |
| **Travertino** | | |
| **Laterizio** | | |
| **Terra** | | |
| **Mista** | *Si* | *Buono* |
| **COPERTURA** | | |
| **Padiglione** | | |
| **Due falde** | | |
| **Una falda** | | |
| **Piana** | | |
| **Mista** | | |
| **ARCHITRAVATE** | | |
| **Arch. legno** | | |
| **Arch. laterizio** | | |
| **Arch. pietra** | *Si* | *Buono* |
| **A TUTTO SESTO** | | |
| **Laterizio** | | |
| **Pietra** | | |
| **SESTO ACUTO** | | |
| **Laterizio** | | |
| **Pietra** | | |
| **SESTO RIBASSATO** | | |
| **Laterizio** | | |
| **Pietra** | | |

## 17 ELEMENTI ARCH.CI E DECORATIVI

| | | |
|---|---|---|
| **Paramento intonacato** | | |
| **Paramento faccia vista** | *Si* | *Buono* |
| **Marcapiani** | *Si* | *Buono* |
| **Cornicioni laterizio** | | |
| **Cornicioni pietra** | | |
| **Nicchie** | | |
| **Formelle** | | |
| **Architravi iscrizioni** | | |
| **Affreschi** | | |
| **Meridiane** | | |
| **Copertura coppi** | | |
| **Copertura tegole** | | |
| **Copertura altro** | | |

## 18 ELEMENTI ARCH.CI ESTERNI

**Fontane**

**Vasche**

**Pozzi**

**Ninfei**

**Aree lastricate**

**Terrazzamenti**

**Altro**

## 19 NATURA DELLE AREE DI PERTINENZA

| | |
|---|---|
| **Aia** | **Parco** |
| **Orto** | **Incolto** |
| **Giardino** | **Coltivi** |
| **Giardino disegnato** | **Pavimentate** |
| | **Asfaltate** |
| **Prato** | **Sterrate** |

**Altro**

## 20 ELEMENTI VERDI (SPECIE)

**Viali alberati**

**Alberature isolate**

**Gruppi di alberi**

**Siepi**

**Altro**

## 21 INTERVENTI AMMESSI

| | |
|---|---|
| **Manutenzione ordinaria e straordinaria** | SI |
| **Restauro e risanamento conservativo** | SI |
| **Ristrutturazione senza demolizione** | NO |
| **Ristrutturazione con demolizione parziale** | NO |
| **Ampliamento** | NO |

## 22 NORME SPECIFICHE e/o PRESCRIZIONI

## 23 AMBITO DI TUTELA

**Raggio di 150 metri**

**Raggio (metri)** *50 (*)*

**Come da cartografia**

| SCHEDA N° 410 | COMUNE DI ASCOLI PICENO<br>CENSIMENTO DELLE CASE RURALI | A2 |
|---|---|---|

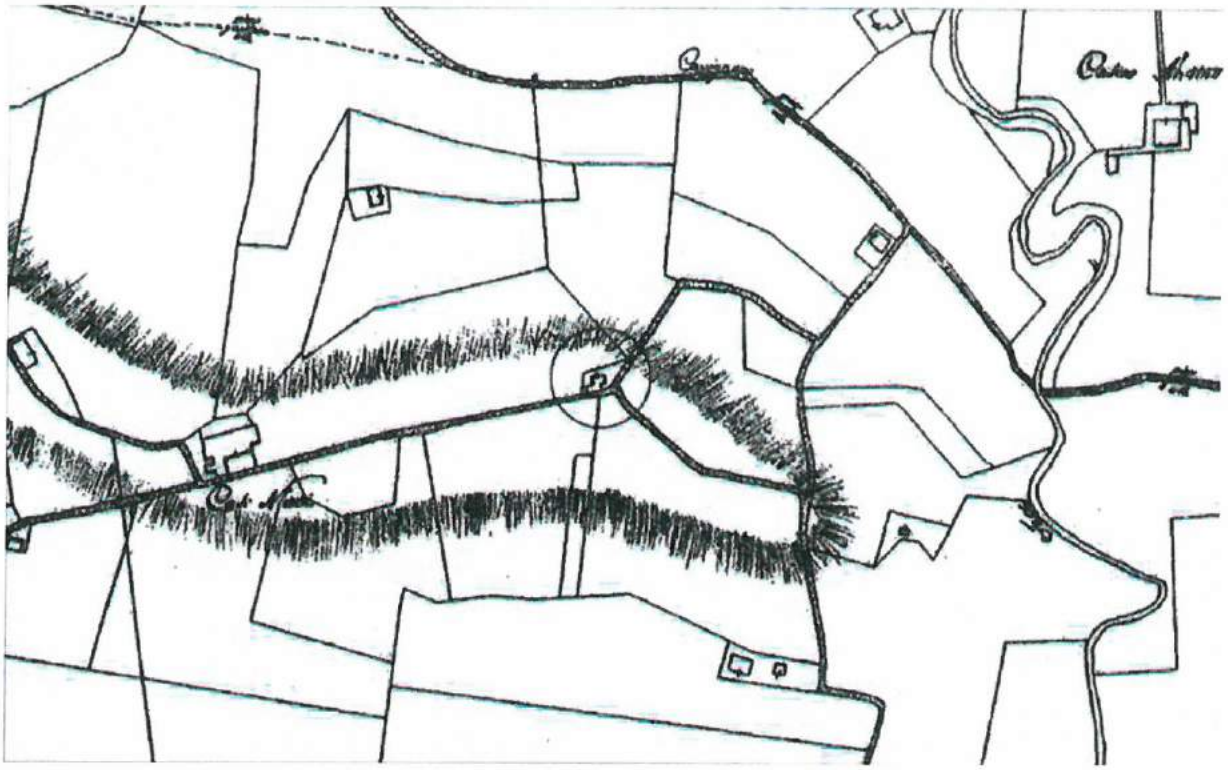

*Catasto Gregoriano (1830)*




*Carta Regionale (1991)*

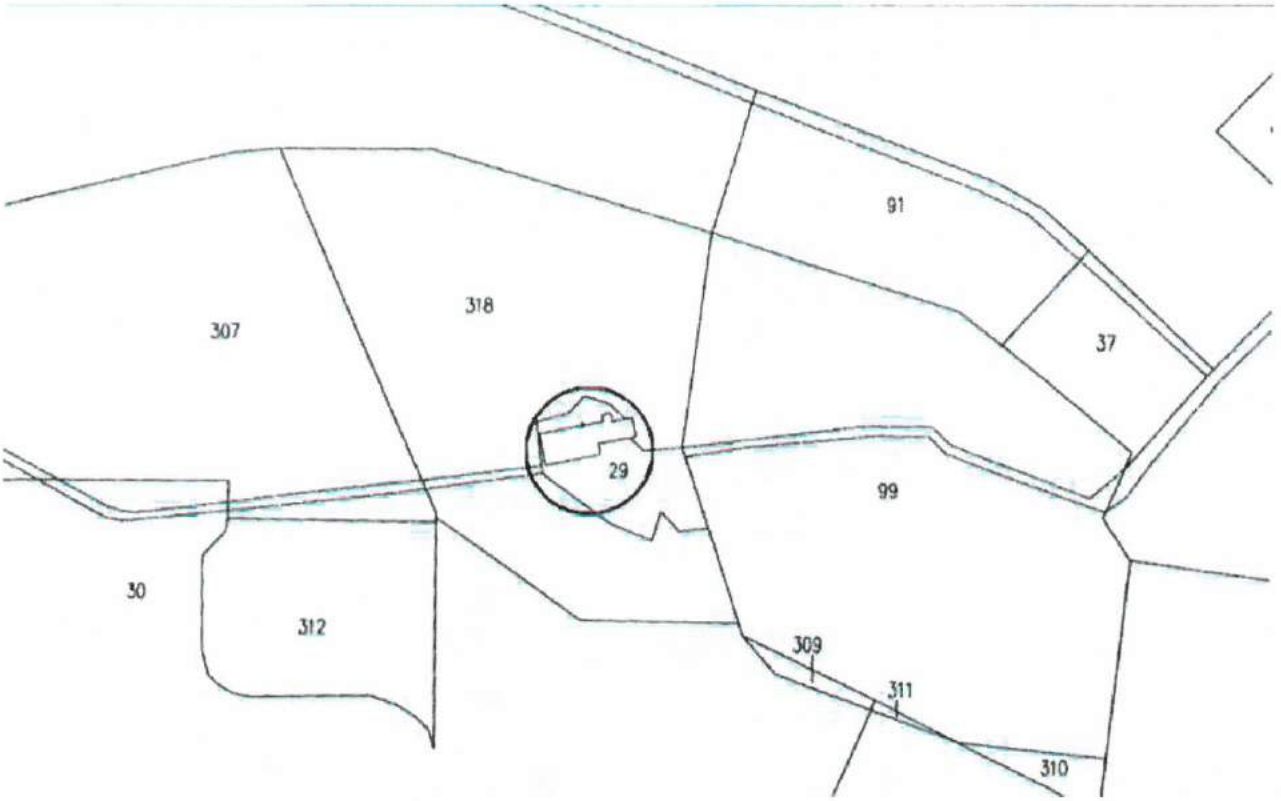


*Cartografia Catastale (1998)*

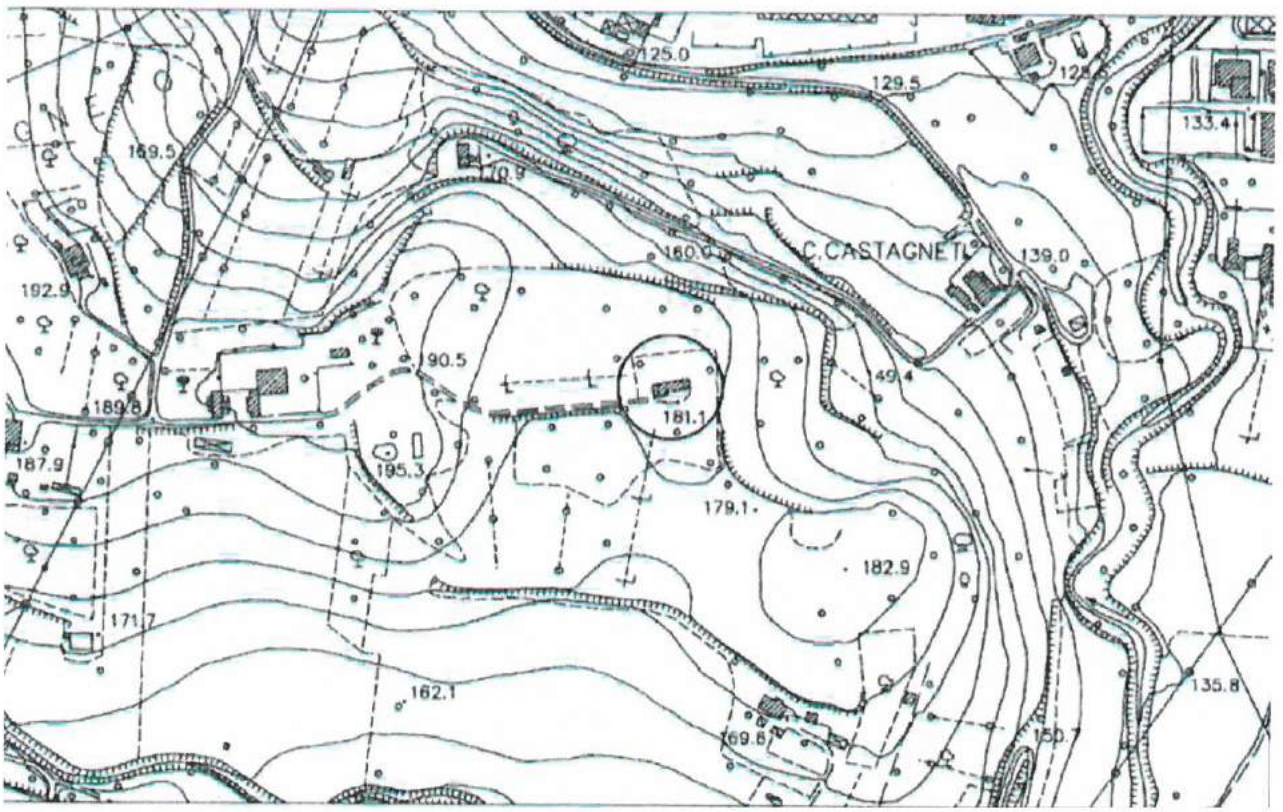


*Aereofotogrammetria (1998)*

| SCHEDA N° 410 | COMUNE DI ASCOLI PICENO<br>CENSIMENTO DELLE CASE RURALI | A2 |
|---|---|---|



*Foto 1*



*Foto 2*

SCHEDA N° **411**

# COMUNE DI ASCOLI PICENO
CENSIMENTO DELLE CASE RURALI

**B**

## 1 LOCALIZZAZIONE
Comune di
Indirizzo
Civico
Località
Toponimo
Accesso *da strade Comunali*

## 2 IDENTIFICAZIONE CATASTALE
Foglio *109*
Particella *169*

## 3 EPOCA DI COSTRUZIONE
Certa
Epoca *ante 1895*
Aggregato

## 4 INDICAZIONE DELLA CATEGORIA
Categoria (comma 1 art 16 delle NTA del PTC) **B**

## 5 STATO DI CONSERVAZIONE GENERALE
Buono
Manomesso per tipologia *Parzialmente*
Manomesso negli elementi costruttivi *Parzialmente*

## 6 APPARTENZA A CLASSI TIPOLOGICHE
Classe (art. 15 punto 3 del PPAR)

## 7 DESTINAZIONE ATTUALE DEL FABBRICATO

PIANO TERRA
Residenziale
Produttivo agricolo
Turismo rurale
Industria agraria *Si*
Stalla
Rimessa
Altro

Produttivo extragricolo
Calzaturiero
Manufatturiero
Attività artigianale
Servizi
Altro

RESTO DELL'EDIFICIO
Residenziale *Si*
Produttivo agricolo
Turismo rurale
Industria agraria
Stalla
Rimessa
Altro

Produttivo extragricolo
Calzaturiero
Manifatturiero
Attività artigianale
Servizi
Altro

Altri usi
Abbandonato
Note

## 8 CARATTERISTICHE DELL'EDIFICIO
Numero dei corpi costituenti il fabbricato *2*
Numero dei piani di ciascun corpo
Corpo 1:piani
Corpo 2:piani
Corpo 3:piani

## 9 ANNESSI AGRICOLI ED EXTRAGRICOLI
Annessi agricoli n.
Annessi extragricoli n.

Rimessa attrezzature
Concimaia
Fienile
Silos
Stalla

## 10 IDENTITA'
Particolari artistico architettonici

Riferimenti bibliografici

## 11 LOCALIZZAZIONE DELL'INTORNO

**Localizzazione**

## 12 VISIBILITA' DALLA STRADA

| | |
|---|---|
| **S.S.** | **Comunale** |
| **S.P.** | **Vicinale** |

## 13 STIMA DI VALORE DELL'INTORNO

**Valore dell'intorno**

## 14 CARATTERISTICHE DELL'EDIFICIO

**Tipologia** *Manufatto isolato*

## 15 FORMA

**Pianta** *Rettangolare*
**Prospetti** *Semplice*
**Volume** *Semplice*

## 16 ELEMENTI TIPOLOGICI E COSTRUTTIVI

| **Tipo/materiale** | | **Stato di conservazione** |
|---|---|---|
| **MURATURE** | | |
| **Pietra** | | |
| **Travertino** | *Si* | *Medio* |
| **Laterizio** | | |
| **Terra** | | |
| **Mista** | | |
| **COPERTURA** | | |
| **Padiglione** | | |
| **Due falde** | | |
| **Una falda** | | |
| **Piana** | | |
| **Mista** | | |
| **ARCHITRAVATE** | | |
| **Arch. legno** | | |
| **Arch. laterizio** | | |
| **Arch. pietra** | *Si* | *Buono* |
| **A TUTTO SESTO** | | |
| **Laterizio** | | |
| **Pietra** | *Si* | *Buono* |
| **SESTO ACUTO** | | |
| **Laterizio** | | |
| **Pietra** | | |
| **SESTO RIBASSATO** | | |
| **Laterizio** | | |
| **Pietra** | | |

## 17 ELEMENTI ARCH.CI E DECORATIVI

| | | |
|---|---|---|
| **Paramento intonacato** | | |
| **Paramento faccia vista** | *Si* | *Medio* |
| **Marcapiani** | | |
| **Cornicioni laterizio** | | |
| **Cornicioni pietra** | | |
| **Nicchie** | | |
| **Formelle** | | |
| **Architravi iscrizioni** | | |
| **Affreschi** | | |
| **Meridiane** | | |
| **Copertura coppi** | | |
| **Copertura tegole** | | |
| **Copertura altro** | | |

## 18 ELEMENTI ARCH.CI ESTERNI

**Fontane**
**Vasche**
**Pozzi**
**Ninfei**
**Aree lastricate**
**Terrazzamenti**
**Altro**

## 19 NATURA DELLE AREE DI PERTINENZA

| | |
|---|---|
| **Aia** | **Parco** |
| **Orto** | **Incolto** |
| **Giardino** | **Coltivi** |
| **Giardino disegnato** | **Pavimentate** |
| **Prato** | **Asfaltate** |
| | **Sterrate** |

**Altro**

## 20 ELEMENTI VERDI (SPECIE)

**Viali alberati**
**Alberature isolate**
**Gruppi di alberi**
**Siepi**
**Altro**

## 21 INTERVENTI AMMESSI

| | |
|---|---|
| **Manutenzione ordinaria e straordinaria** | SI |
| **Restauro e risanamento conservativo** | SI |
| **Ristrutturazione senza demolizione** | NO |
| **Ristrutturazione con demolizione parziale** | NO |
| **Ampliamento** | NO |

## 22 NORME SPECIFICHE e/o PRESCRIZIONI

## 23 AMBITO DI TUTELA

**Raggio di 150 metri**
**Raggio (metri)** *50 (*)*
**Come da cartografia**

| SCHEDA N° 411 | COMUNE DI ASCOLI PICENO<br>CENSIMENTO DELLE CASE RURALI | B |
|---|---|---|

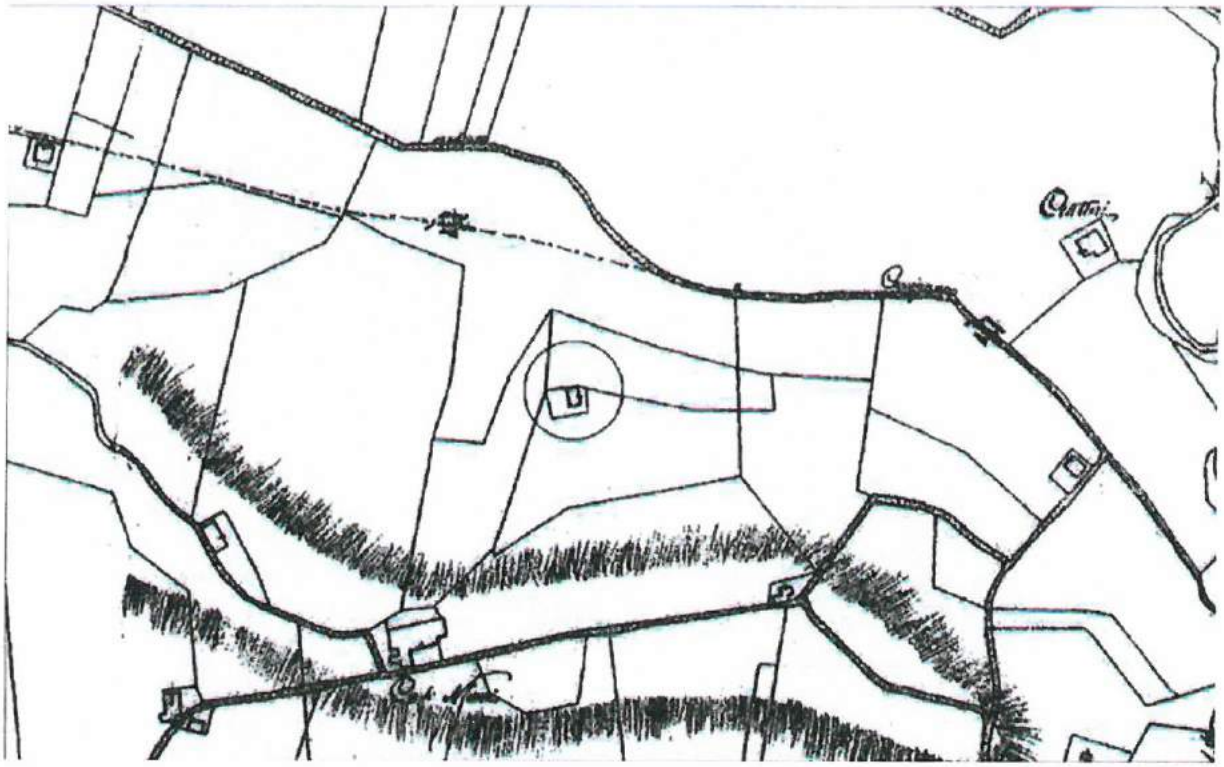

*Catasto Gregoriano (1830)*

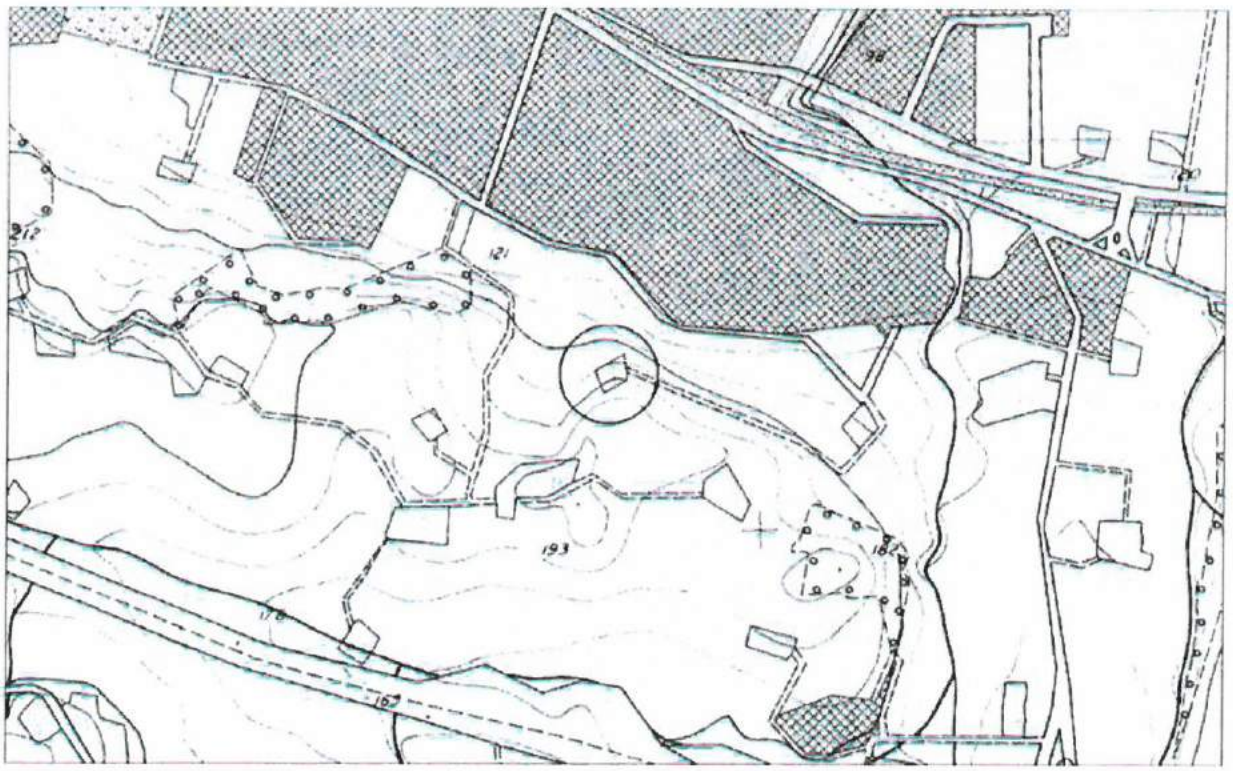

*Carta Regionale (1991)*

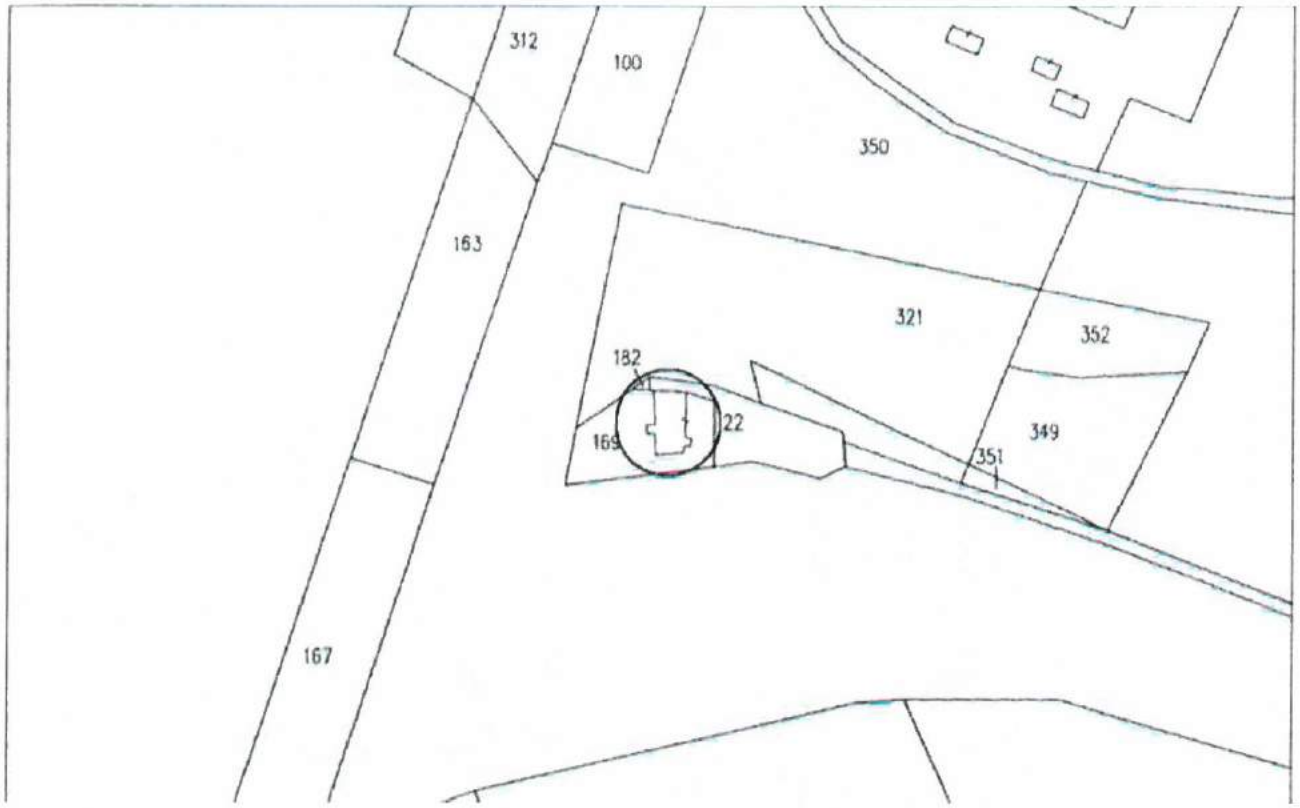


*Cartografia Catastale (1998)*

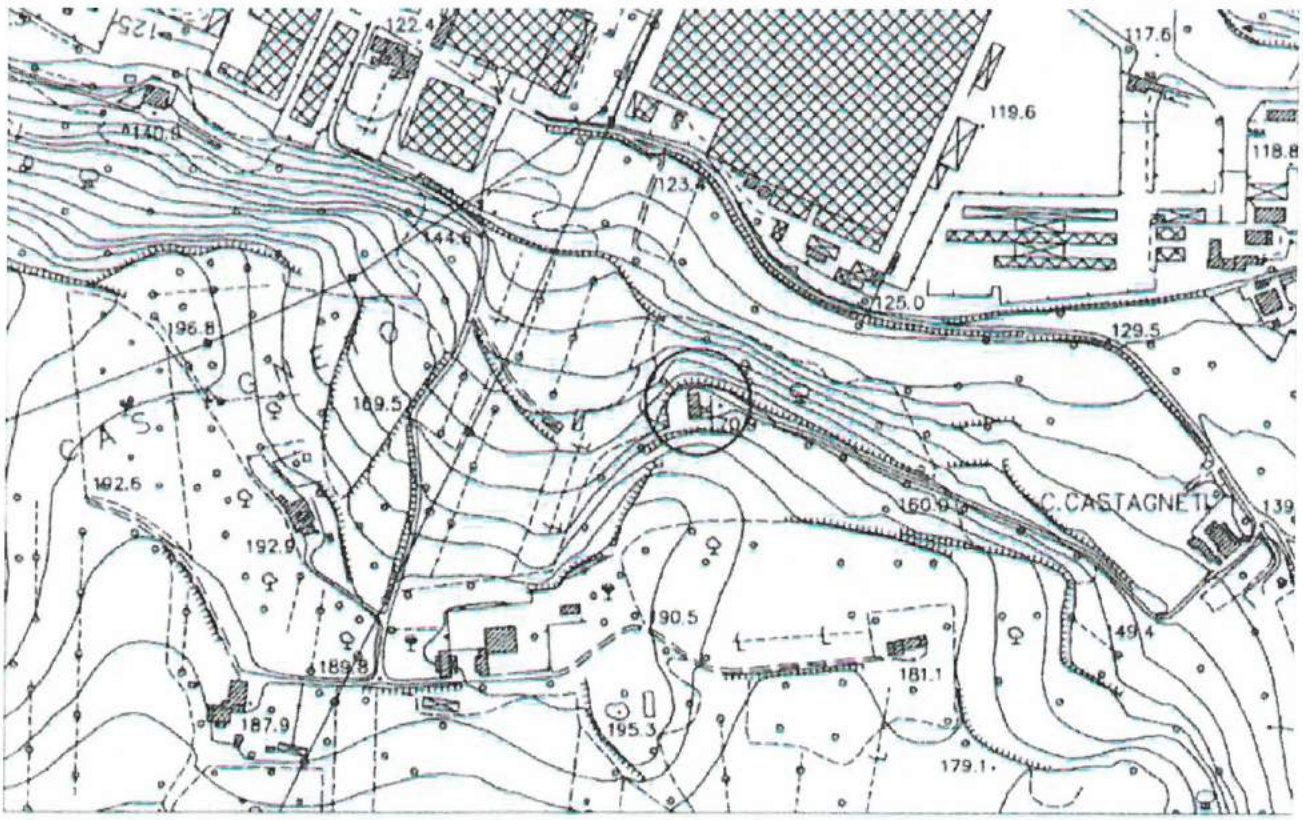


*Aereofotogrammetria (1998)*

| SCHEDA N° 411 | COMUNE DI ASCOLI PICENO<br>CENSIMENTO DELLE CASE RURALI | B |
|---|---|---|



*Foto 1*

SCHEDA N° 412

# COMUNE DI ASCOLI PICENO
CENSIMENTO DELLE CASE RURALI

A2

## 1 LOCALIZZAZIONE
Comune di
Indirizzo *Castagneti*
Civico *39*
Località *Castagneti*
Toponimo
Accesso *da strade Statali*

## 2 IDENTIFICAZIONE CATASTALE
Foglio *109*
Particella *25-28*

## 3 EPOCA DI COSTRUZIONE
Certa

Epoca *tra il 1895 ed il 1945*
Aggregato

## 4 INDICAZIONE DELLA CATEGORIA
Categoria (comma 1 art 16 delle NTA del PTC) **A2**

## 5 STATO DI CONSERVAZIONE GENERALE
Buono *Si*
Manomesso per tipologia

Manomesso negli elementi costruttivi

## 6 APPARTENZA A CLASSI TIPOLOGICHE
Classe (art. 15 punto 3 del PPAR) *Villa o Casa padronale*

## 7 DESTINAZIONE ATTUALE DEL FABBRICATO

PIANO TERRA
Residenziale *Si*
Produttivo agricolo
Turismo rurale
Industria agraria
Stalla
Rimessa
Altro

Produttivo extragricolo
Calzaturiero
Manufatturiero
Attività artigianale
Servizi
Altro

RESTO DELL'EDIFICIO
Residenziale *Si*
Produttivo agricolo
Turismo rurale
Industria agraria
Stalla
Rimessa
Altro

Produttivo extragricolo
Calzaturiero
Manifatturiero
Attività artigianale
Servizi
Altro

Altri usi
Abbandonato
Note

## 8 CARATTERISTICHE DELL'EDIFICIO
Numero dei corpi costituenti il fabbricato *1*
Numero dei piani di ciascun corpo
Corpo 1:piani *3*
Corpo 2:piani
Corpo 3:piani

## 9 ANNESSI AGRICOLI ED EXTRAGRICOLI
Annessi agricoli n.
Annessi extragricoli n.

Rimessa attrezzature
Concimaia
Fienile
Silos
Stalla *Si*

## 10 IDENTITA'
Particolari artistico architettonici

Riferimenti bibliografici

## 11 LOCALIZZAZIONE DELL'INTORNO

**Localizzazione** *Pianura*

## 12 VISIBILITA' DALLA STRADA

| | | |
|---|---|---|
| **S.S.** | **Comunale** | *Si* |
| **S.P.** | **Vicinale** | |

## 13 STIMA DI VALORE DELL'INTORNO

**Valore dell'intorno**

## 14 CARATTERISTICHE DELL'EDIFICIO

**Tipologia** *Manufatto isolato*

## 15 FORMA

**Pianta** *Quadrata*
**Prospetti** *Semplice*
**Volume** *Semplice*

## 16 ELEMENTI TIPOLOGICI E COSTRUTTIVI

| **Tipo/materiale** | | **Stato di conservazione** |
|---|---|---|
| **MURATURE** | | |
| **Pietra** | | |
| **Travertino** | | |
| **Laterizio** | | |
| **Terra** | | |
| **Mista** | *Si* | *Buono* |
| **COPERTURA** | | |
| **Padiglione** | *Si* | *Buono* |
| **Due falde** | | |
| **Una falda** | | |
| **Piana** | | |
| **Mista** | | |
| **ARCHITRAVATE** | | |
| **Arch. legno** | | |
| **Arch. laterizio** | | |
| **Arch. pietra** | | |
| **A TUTTO SESTO** | | |
| **Laterizio** | | |
| **Pietra** | *Si* | *Buono* |
| **SESTO ACUTO** | | |
| **Laterizio** | | |
| **Pietra** | | |
| **SESTO RIBASSATO** | | |
| **Laterizio** | | |
| **Pietra** | | |

## 17 ELEMENTI ARCH.CI E DECORATIVI

| | | |
|---|---|---|
| **Paramento intonacato** | | |
| **Paramento faccia vista** | *Si* | *Buono* |
| **Marcapiani** | | |
| **Cornicioni laterizio** | | |
| **Cornicioni pietra** | | |
| **Nicchie** | | |
| **Formelle** | | |
| **Architravi iscrizioni** | | |
| **Affreschi** | | |
| **Meridiane** | | |
| **Copertura coppi** | *Si* | *Buono* |
| **Copertura tegole** | | |
| **Copertura altro** | | |

## 18 ELEMENTI ARCH.CI ESTERNI

**Fontane**
**Vasche**
**Pozzi**
**Ninfei**
**Aree lastricate**
**Terrazzamenti**
**Altro**

## 19 NATURA DELLE AREE DI PERTINENZA

| | | |
|---|---|---|
| **Aia** | **Parco** | *Si* |
| **Orto** | **Incolto** | |
| **Giardino** | **Coltivi** | |
| **Giardino disegnato** | **Pavimentate** | |
| | **Asfaltate** | |
| **Prato** | **Sterrate** | *Si* |
| **Altro** | | |

## 20 ELEMENTI VERDI (SPECIE)

**Viali alberati** *Si*
**Alberature isolate**
**Gruppi di alberi**
**Siepi**
**Altro**

## 21 INTERVENTI AMMESSI

| | |
|---|---|
| **Manutenzione ordinaria e straordinaria** | SI |
| **Restauro e risanamento conservativo** | SI |
| **Ristrutturazione senza demolizione** | NO |
| **Ristrutturazione con demolizione parziale** | NO |
| **Ampliamento** | NO |

## 22 NORME SPECIFICHE e/o PRESCRIZIONI

## 23 AMBITO DI TUTELA

**Raggio di 150 metri**
**Raggio (metri)** *50 (*)*
**Come da cartografia**

| SCHEDA N° 412 | COMUNE DI ASCOLI PICENO<br>CENSIMENTO DELLE CASE RURALI | A2 |
|---|---|---|



*Catasto Gregoriano (1830)*

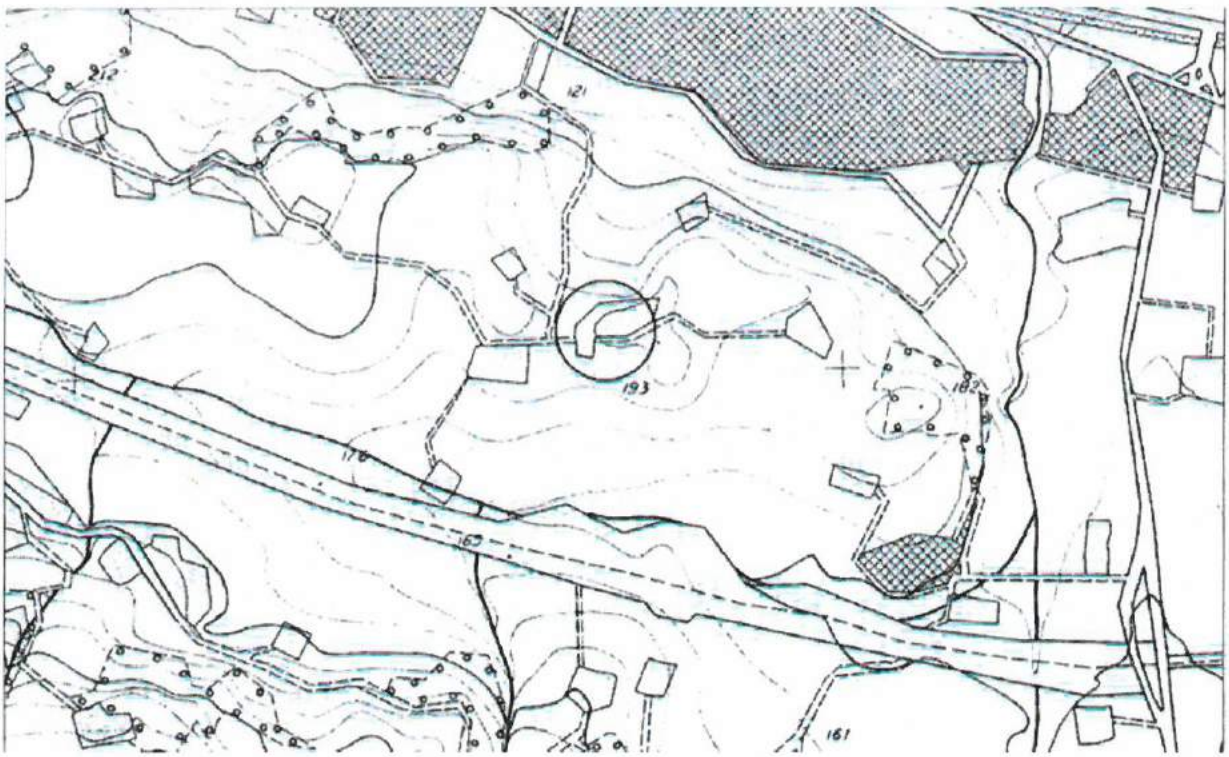

*Carta Regionale (1991)*

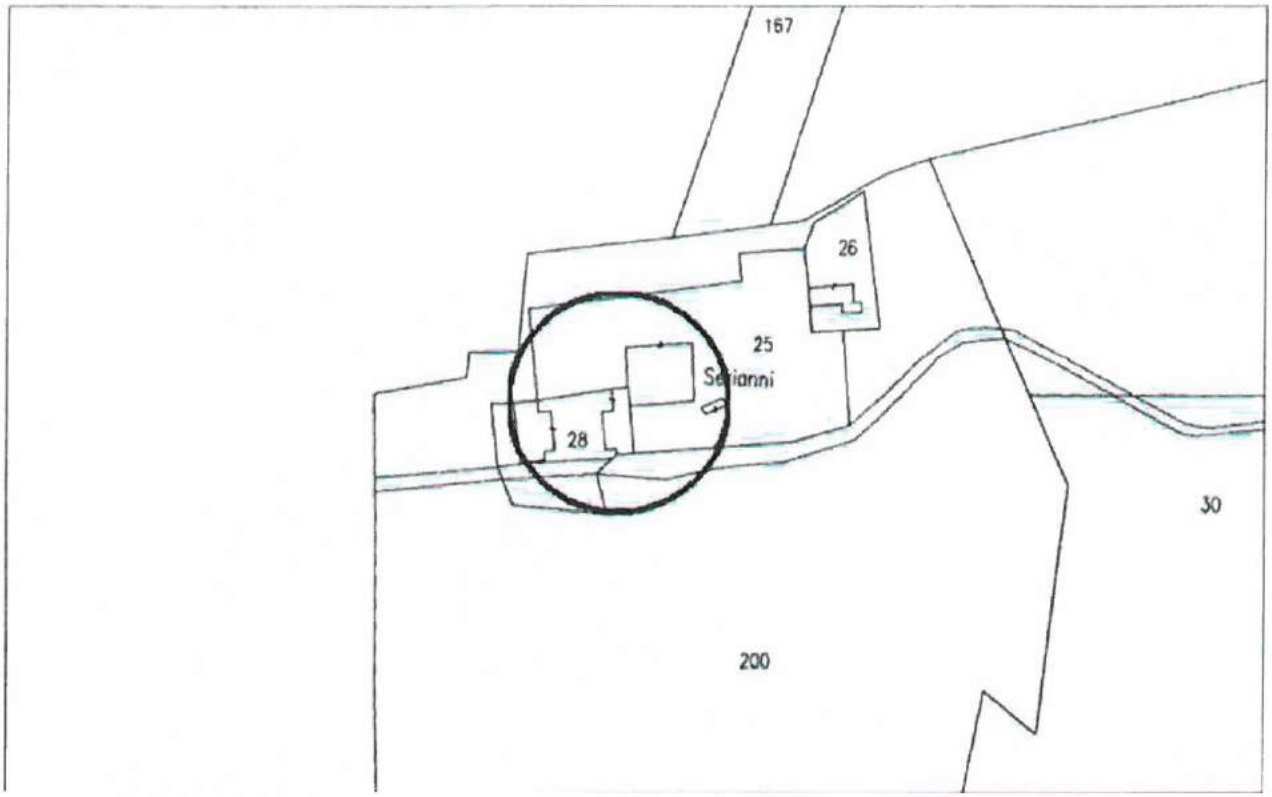


*Cartografia Catastale (1998)*

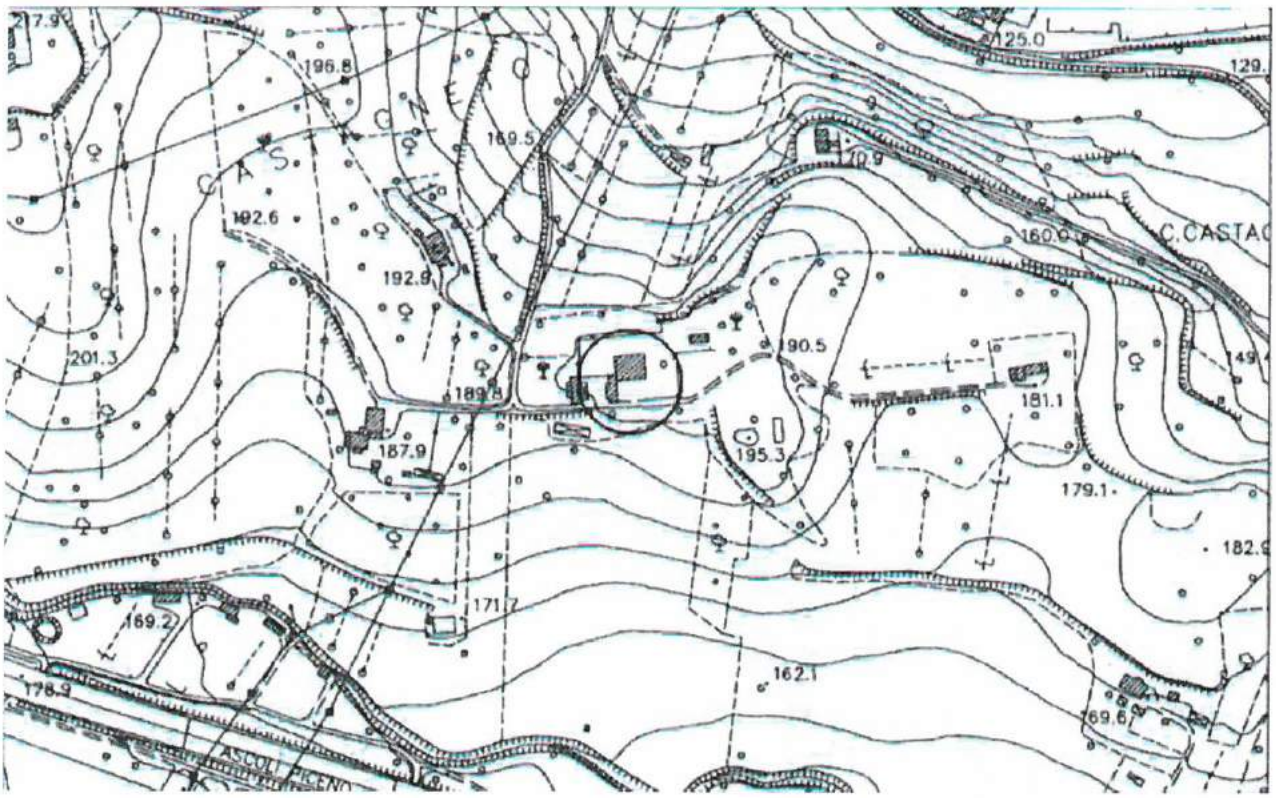


*Aereofotogrammetria (1998)*

| SCHEDA N° 412 | COMUNE DI ASCOLI PICENO<br>CENSIMENTO DELLE CASE RURALI | A2 |
|---|---|---|



*Foto 1*



*Foto 2*



*Foto 3*



*Foto 4*

SCHEDA N° 413

# COMUNE DI ASCOLI PICENO
CENSIMENTO DELLE CASE RURALI

A2

## 1 LOCALIZZAZIONE
Comune di
Indirizzo
Civico *34*
Località *Castagneti*
Toponimo
Accesso *da strade Comunali*

## 2 IDENTIFICAZIONE CATASTALE
Foglio *105*
Particella *82*

## 3 EPOCA DI COSTRUZIONE
Certa

Epoca *ante 1895*
Aggregato

## 4 INDICAZIONE DELLA CATEGORIA
Categoria (comma 1 art 16 delle NTA del PTC) **A2**

## 5 STATO DI CONSERVAZIONE GENERALE
Buono *Si*
Manomesso per tipologia

Manomesso negli elementi costruttivi

## 6 APPARTENZA A CLASSI TIPOLOGICHE
Classe (art. 15 punto 3 del PPAR) *Casa colonica*

## 7 DESTINAZIONE ATTUALE DEL FABBRICATO

PIANO TERRA
Residenziale *Si*
Produttivo agricolo
Turismo rurale
Industria agraria
Stalla
Rimessa
Altro

Produttivo extragricolo
Calzaturiero
Manufatturiero
Attività artigianale
Servizi
Altro

RESTO DELL'EDIFICIO
Residenziale *Si*
Produttivo agricolo
Turismo rurale
Industria agraria
Stalla
Rimessa
Altro

Produttivo extragricolo
Calzaturiero
Manifatturiero
Attività artigianale
Servizi
Altro

Altri usi
Abbandonato
Note

## 8 CARATTERISTICHE DELL'EDIFICIO
Numero dei corpi costituenti il fabbricato *1*
Numero dei piani di ciascun corpo
Corpo 1:piani *3*
Corpo 2:piani
Corpo 3:piani

## 9 ANNESSI AGRICOLI ED EXTRAGRICOLI
Annessi agricoli n.
Annessi extragricoli n.

Rimessa attrezzature
Concimaia
Fienile
Silos
Stalla

## 10 IDENTITA'
Particolari artistico architettonici

Riferimenti bibliografici

## 11 LOCALIZZAZIONE DELL'INTORNO

**Localizzazione** *Pianura*

## 12 VISIBILITA' DALLA STRADA

| | | |
|---|---|---|
| **S.S.** | **Comunale** | *Si* |
| **S.P.** | **Vicinale** | |

## 13 STIMA DI VALORE DELL'INTORNO

**Valore dell'intorno**

## 14 CARATTERISTICHE DELL'EDIFICIO

**Tipologia** *Manufatto isolato*

## 15 FORMA

**Pianta** *D'aggregazione*
**Prospetti** *Aggregati*
**Volume** *Aggregato*

## 16 ELEMENTI TIPOLOGICI E COSTRUTTIVI

| **Tipo/materiale** | | **Stato di conservazione** |
|---|---|---|
| **MURATURE** | | |
| **Pietra** | | |
| **Travertino** | | |
| **Laterizio** | | |
| **Terra** | | |
| **Mista** | *Si* | *Buono* |
| **COPERTURA** | | |
| **Padiglione** | | |
| **Due falde** | | |
| **Una falda** | | |
| **Piana** | | |
| **Mista** | *Si* | *Buono* |
| **ARCHITRAVATE** | | |
| **Arch. legno** | | |
| **Arch. laterizio** | | |
| **Arch. pietra** | *Si* | *Buono* |
| **A TUTTO SESTO** | | |
| **Laterizio** | | |
| **Pietra** | *Si* | *Buono* |
| **SESTO ACUTO** | | |
| **Laterizio** | | |
| **Pietra** | | |
| **SESTO RIBASSATO** | | |
| **Laterizio** | | |
| **Pietra** | | |

## 17 ELEMENTI ARCH.CI E DECORATIVI

| | | |
|---|---|---|
| **Paramento intonacato** | | |
| **Paramento faccia vista** | *Si* | *Buono* |
| **Marcapiani** | | |
| **Cornicioni laterizio** | | |
| **Cornicioni pietra** | | |
| **Nicchie** | | |
| **Formelle** | | |
| **Architravi iscrizioni** | | |
| **Affreschi** | | |
| **Meridiane** | | |
| **Copertura coppi** | *Si* | *Buono* |
| **Copertura tegole** | | |
| **Copertura altro** | | |

## 18 ELEMENTI ARCH.CI ESTERNI

**Fontane**
**Vasche**
**Pozzi**
**Ninfei**
**Aree lastricate**
**Terrazzamenti**
**Altro**

## 19 NATURA DELLE AREE DI PERTINENZA

| | | |
|---|---|---|
| **Aia** | **Parco** | |
| **Orto** | **Incolto** | *Si* |
| **Giardino** | **Coltivi** | |
| **Giardino disegnato** | **Pavimentate** | |
| | **Asfaltate** | |
| **Prato** | **Sterrate** | *Si* |
| **Altro** | | |

## 20 ELEMENTI VERDI (SPECIE)

**Viali alberati**
**Alberature isolate** *Si*
**Gruppi di alberi**
**Siepi**
**Altro**

## 21 INTERVENTI AMMESSI

| | |
|---|---|
| **Manutenzione ordinaria e straordinaria** | SI |
| **Restauro e risanamento conservativo** | SI |
| **Ristrutturazione senza demolizione** | NO |
| **Ristrutturazione con demolizione parziale** | NO |
| **Ampliamento** | NO |

## 22 NORME SPECIFICHE e/o PRESCRIZIONI

## 23 AMBITO DI TUTELA

**Raggio di 150 metri**
**Raggio (metri)** *50 (*)*
**Come da cartografia**

| SCHEDA N° 413 | COMUNE DI ASCOLI PICENO<br>CENSIMENTO DELLE CASE RURALI | A2 |
|---|---|---|

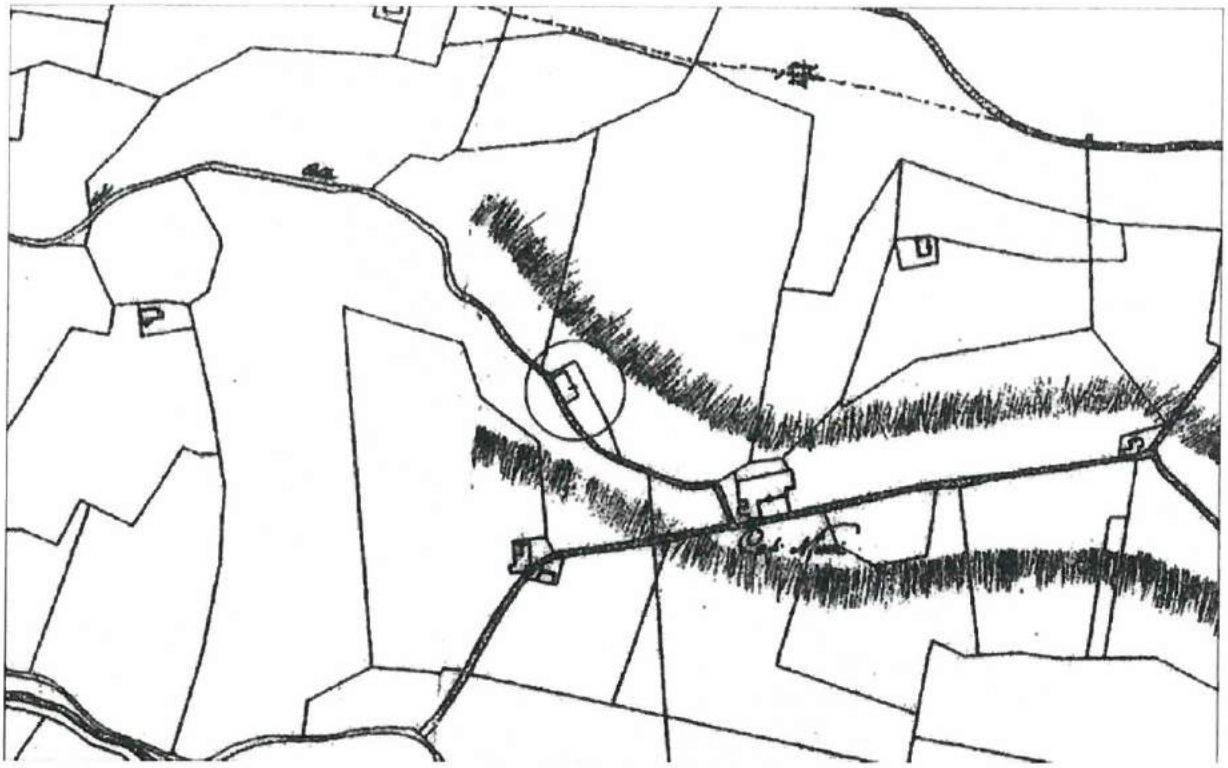

*Catasto Gregoriano (1830)*

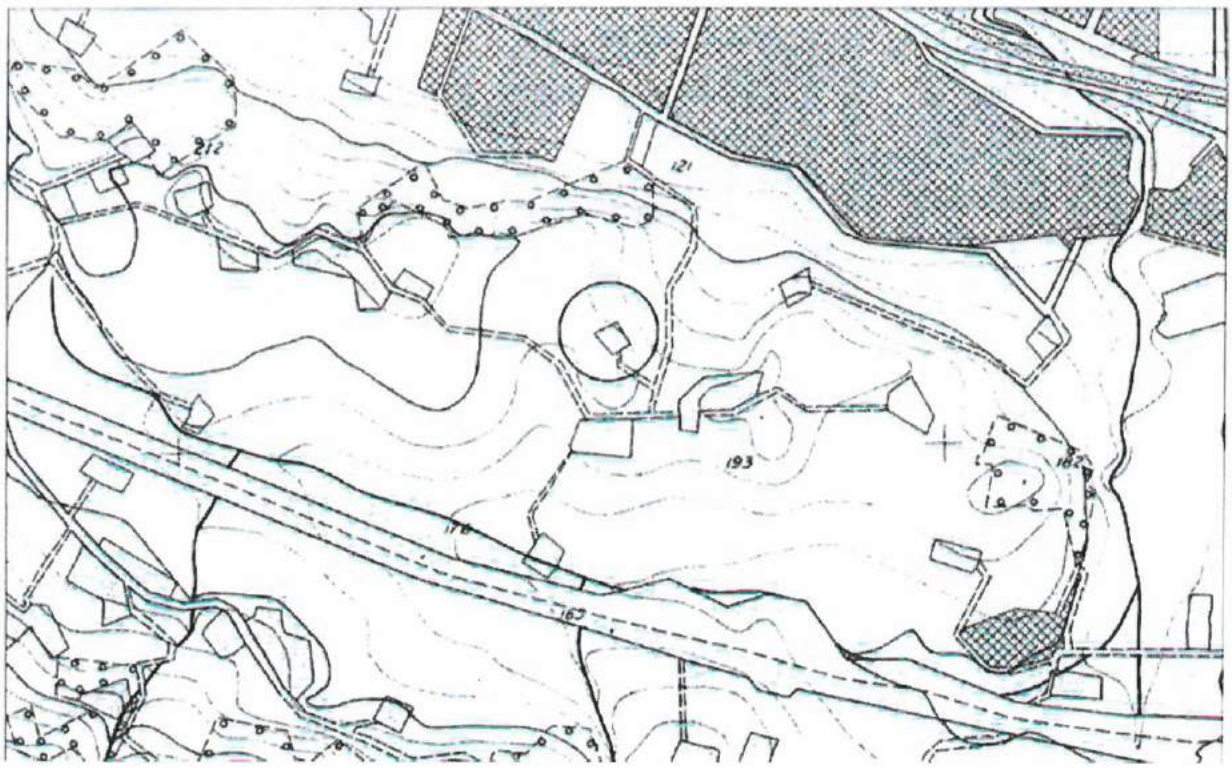


*Carta Regionale (1991)*

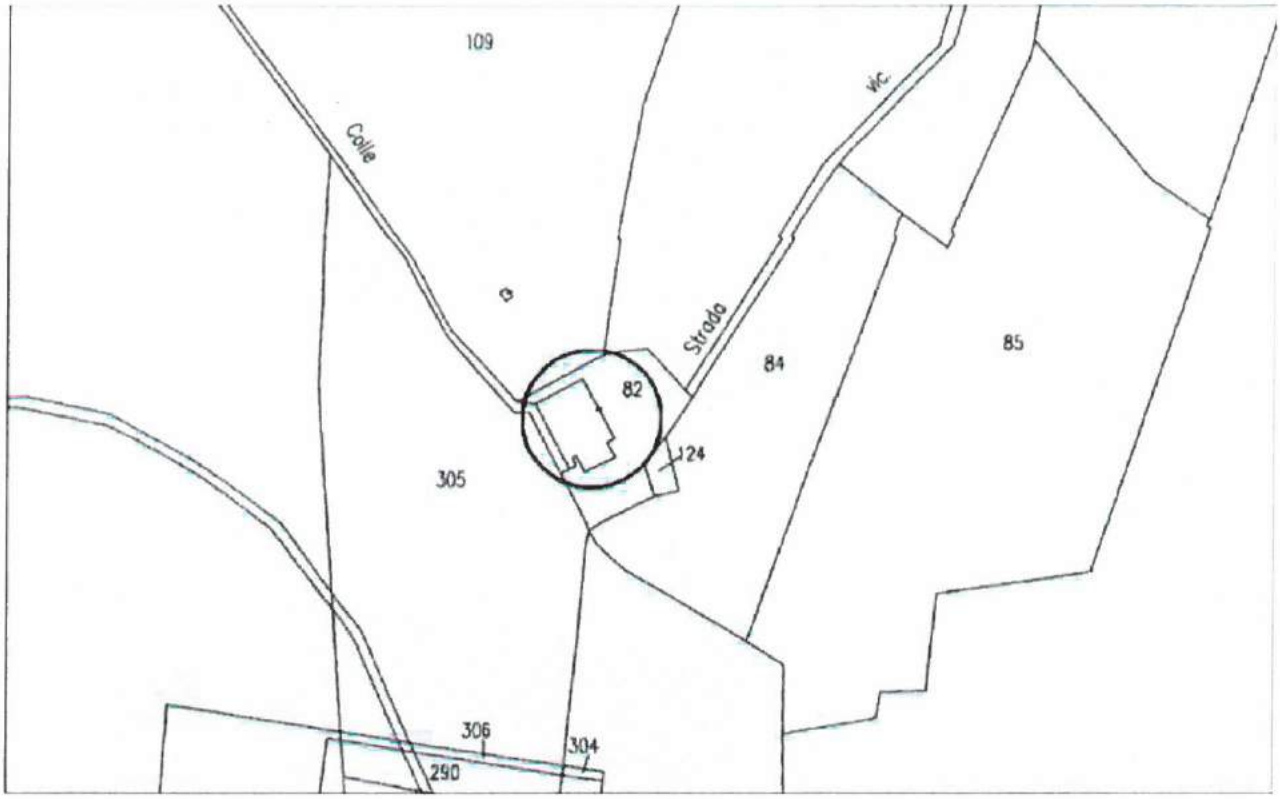


*Cartografia Catastale (1998)*

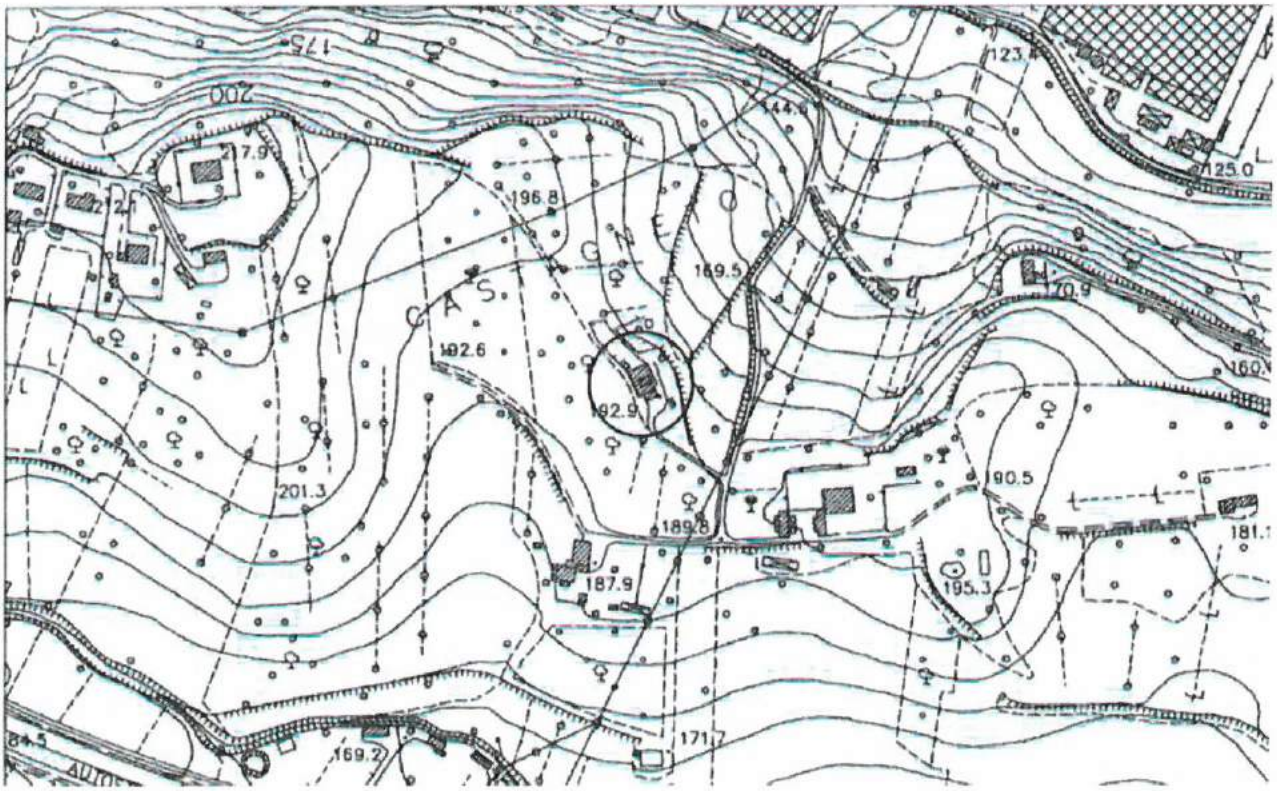


*Aereofotogrammetria (1998)*

| SCHEDA N° 413 | COMUNE DI ASCOLI PICENO<br>CENSIMENTO DELLE CASE RURALI | A2 |
|---|---|---|



*Foto 1*



*Foto 2*



*Foto 3*



*Foto 4*

SCHEDA N° **414**

# COMUNE DI ASCOLI PICENO
CENSIMENTO DELLE CASE RURALI

**A1**

## 1 LOCALIZZAZIONE
**Comune di**
**Indirizzo**
**Civico**
**Località** *Castagneti*
**Toponimo**
**Accesso** *da strade Statali*

## 2 IDENTIFICAZIONE CATASTALE
**Foglio** *105*
**Particella** *98*

## 3 EPOCA DI COSTRUZIONE
**Certa**

**Epoca** *tra il 1895 ed il 1945*
**Aggregato**

## 4 INDICAZIONE DELLA CATEGORIA
**Categoria (comma 1 art 16 delle NTA del PTC)** **A1**

## 5 STATO DI CONSERVAZIONE GENERALE
**Buono**
**Manomesso per tipologia** *Parzialmente*

**Manomesso negli elementi costruttivi**

## 6 APPARTENZA A CLASSI TIPOLOGICHE
**Classe (art. 15 punto 3 del PPAR)**

## 7 DESTINAZIONE ATTUALE DEL FABBRICATO

**PIANO TERRA**
**Residenziale** *Si*

**Produttivo agricolo**
**Turismo rurale**
**Industria agraria**
**Stalla**
**Rimessa**
**Altro**

**Produttivo extragricolo**
**Calzaturiero**
**Manufatturiero**
**Attività artigianale**
**Servizi**
**Altro**

**RESTO DELL'EDIFICIO**
**Residenziale** *Si*

**Produttivo agricolo**
**Turismo rurale**
**Industria agraria**
**Stalla**
**Rimessa**
**Altro**

**Produttivo extragricolo**
**Calzaturiero**
**Manifatturiero**
**Attività artigianale**
**Servizi**
**Altro**

**Altri usi**
**Abbandonato**
**Note**

## 8 CARATTERISTICHE DELL'EDIFICIO
**Numero dei corpi costituenti il fabbricato** *2*
**Numero dei piani di ciascun corpo**
**Corpo 1:piani**
**Corpo 2:piani**
**Corpo 3:piani**

## 9 ANNESSI AGRICOLI ED EXTRAGRICOLI
**Annessi agricoli n.**
**Annessi extragricoli n.**

**Rimessa attrezzature**
**Concimaia**
**Fienile**
**Silos**
**Stalla**

## 10 IDENTITA'
**Particolari artistico architettonici**

**Riferimenti bibliografici**

## 11 LOCALIZZAZIONE DELL'INTORNO

Localizzazione

## 12 VISIBILITA' DALLA STRADA

S.S. Comunale

S.P. Vicinale

## 13 STIMA DI VALORE DELL'INTORNO

Valore dell'intorno

## 14 CARATTERISTICHE DELL'EDIFICIO

Tipologia

## 15 FORMA

Pianta *D'aggregazione*

Prospetti *Aggregati*

Volume *Aggregato*

## 16 ELEMENTI TIPOLOGICI E COSTRUTTIVI

| Tipo/materiale | | Stato di conservazione |
|---|---|---|
| MURATURE | | |
| Pietra | | |
| Travertino | *Si* | *Buono* |
| Laterizio | | |
| Terra | | |
| Mista | | |
| COPERTURA | | |
| Padiglione | *Si* | *Buono* |
| Due falde | | |
| Una falda | | |
| Piana | | |
| Mista | | |
| ARCHITRAVATE | | |
| Arch. legno | | |
| Arch. laterizio | | |
| Arch. pietra | *Si* | *Buono* |
| A TUTTO SESTO | | |
| Laterizio | | |
| Pietra | *Si* | *Buono* |
| SESTO ACUTO | | |
| Laterizio | | |
| Pietra | | |
| SESTO RIBASSATO | | |
| Laterizio | | |
| Pietra | | |

## 17 ELEMENTI ARCH.CI E DECORATIVI

| | | |
|---|---|---|
| Paramento intonacato | *Si* | *Buono* |
| Paramento faccia vista | | |
| Marcapiani | | |
| Cornicioni laterizio | | |
| Cornicioni pietra | | |
| Nicchie | | |
| Formelle | | |
| Architravi iscrizioni | | |
| Affreschi | | |
| Meridiane | | |
| Copertura coppi | | |
| Copertura tegole | | |
| Copertura altro | | |

## 18 ELEMENTI ARCH.CI ESTERNI

Fontane

Vasche

Pozzi

Ninfei

Aree lastricate

Terrazzamenti

Altro

## 19 NATURA DELLE AREE DI PERTINENZA

| | |
|---|---|
| Aia | Parco |
| Orto | Incolto |
| Giardino | Coltivi |
| Giardino disegnato | Pavimentate |
| | Asfaltate |
| Prato | Sterrate |

Altro

## 20 ELEMENTI VERDI (SPECIE)

Viali alberati

Alberature isolate

Gruppi di alberi

Siepi

Altro

## 21 INTERVENTI AMMESSI

| | |
|---|---|
| Manutenzione ordinaria e straordinaria | SI |
| Restauro e risanamento conservativo | SI |
| Ristrutturazione senza demolizione | NO |
| Ristrutturazione con demolizione parziale | NO |
| Ampliamento | NO |

## 22 NORME SPECIFICHE e/o PRESCRIZIONI

## 23 AMBITO DI TUTELA

Raggio di 150 metri

Raggio (metri) *50 (*)*

Come da cartografia

| SCHEDA N° 414 | COMUNE DI ASCOLI PICENO<br>CENSIMENTO DELLE CASE RURALI | A1 |
|---|---|---|

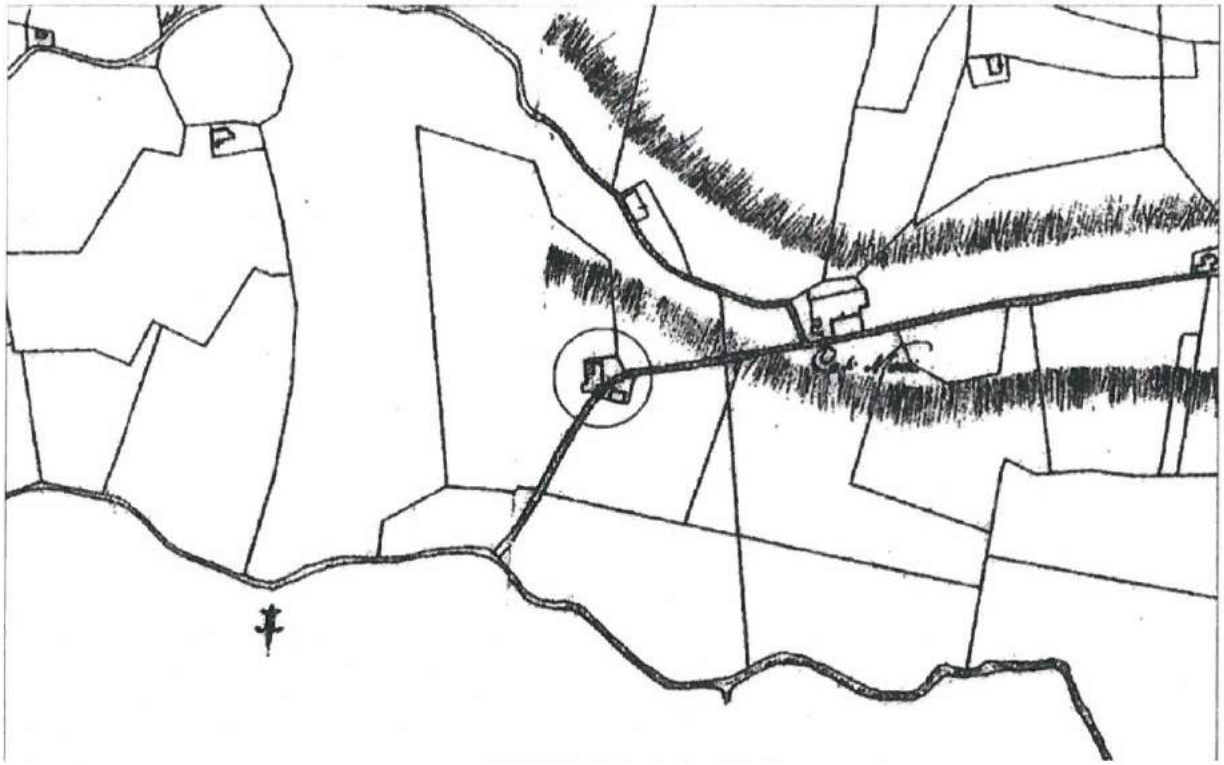

*Catasto Gregoriano (1830)*

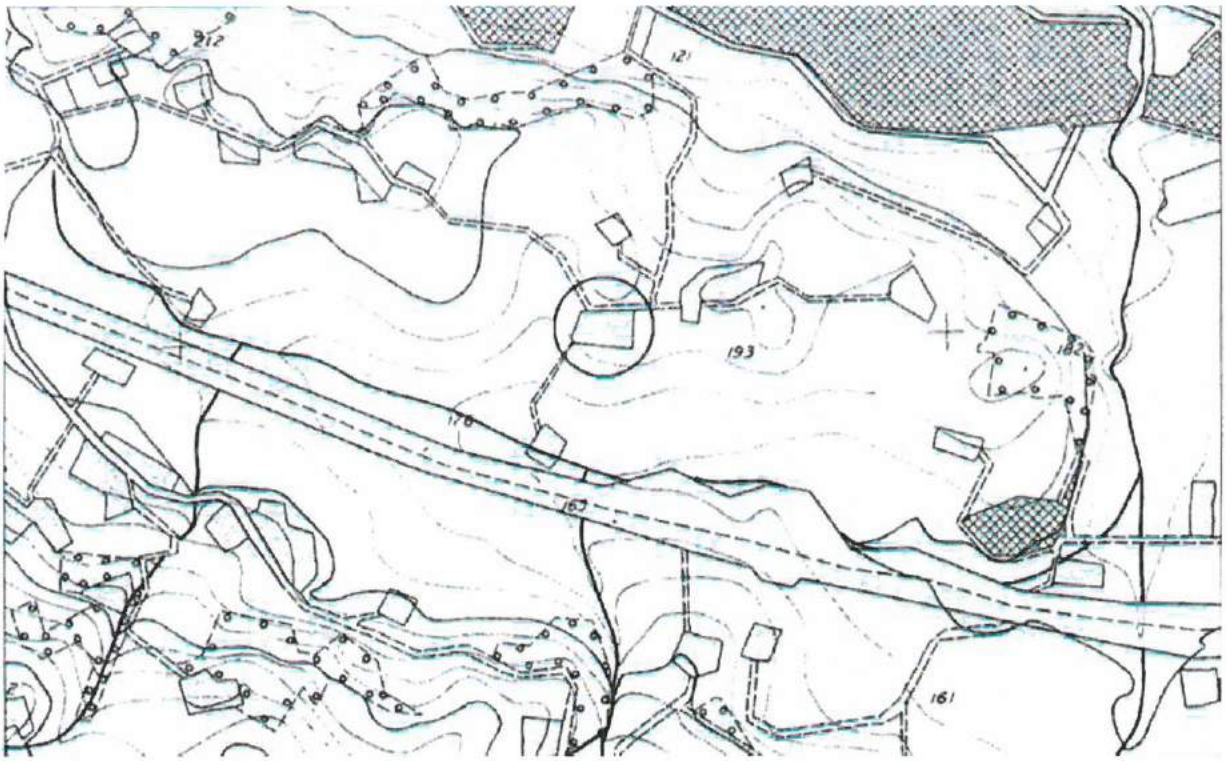


*Carta Regionale (1991)*

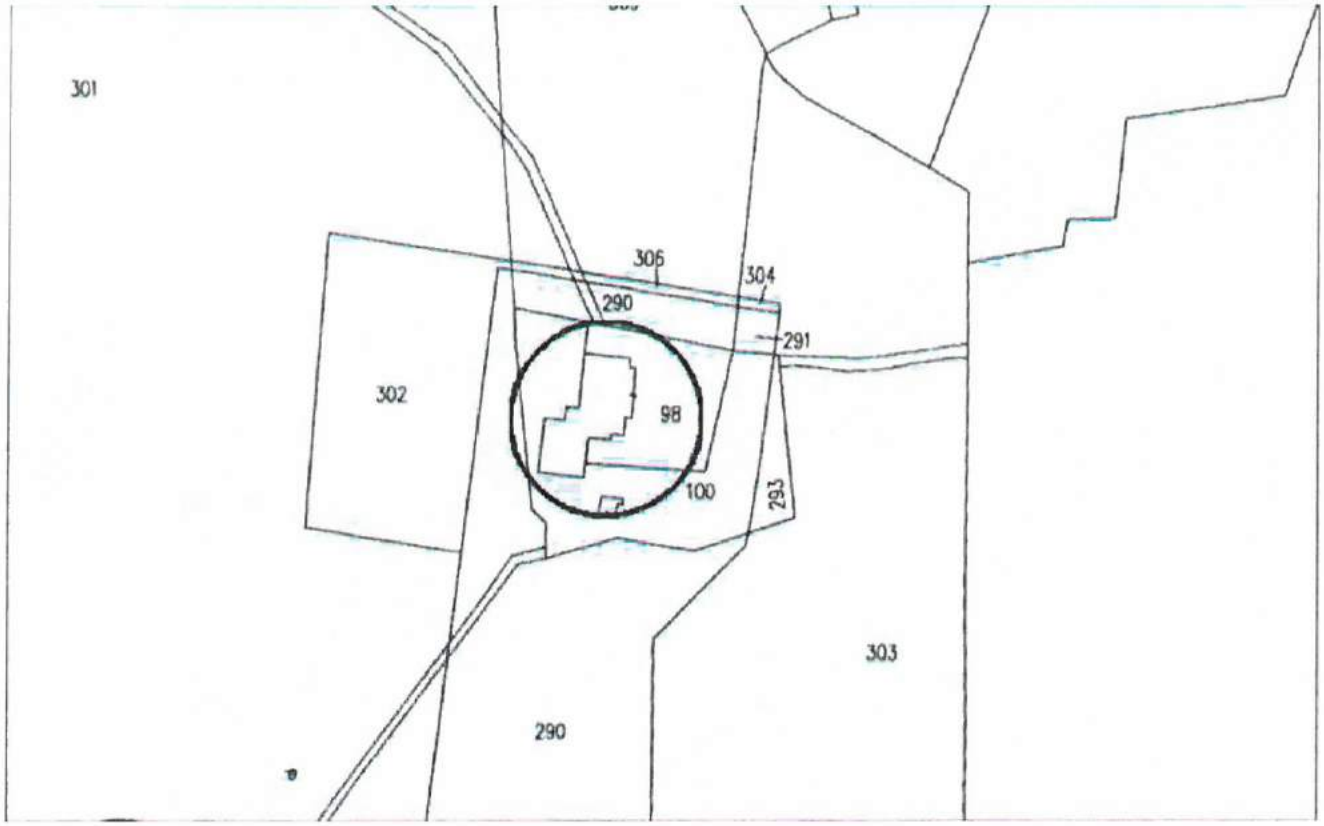


*Cartografia Catastale (1998)*

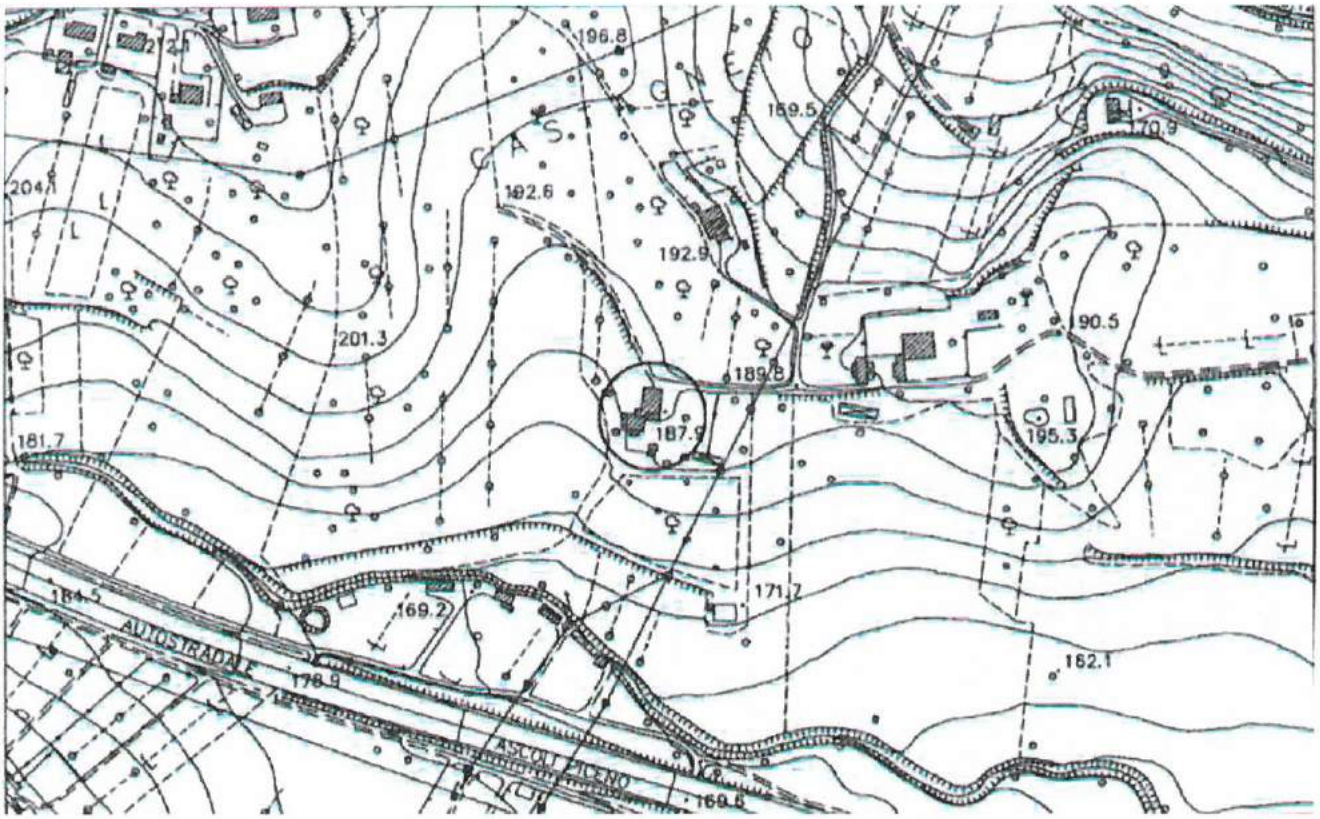


*Aereofotogrammetria (1998)*

| SCHEDA N° 414 | COMUNE DI ASCOLI PICENO<br>CENSIMENTO DELLE CASE RURALI | A1 |
|---|---|---|



*Foto 1*



*Foto 2*



*Foto 3*



*Foto 4*

SCHEDA N° **415**

# COMUNE DI ASCOLI PICENO
CENSIMENTO DELLE CASE RURALI

**B**

## 1 LOCALIZZAZIONE
Comune di
Indirizzo *Tozzano*
Civico
Località
Toponimo
Accesso *da strade Vicinali*

## 2 IDENTIFICAZIONE CATASTALE
Foglio *109*
Particella *58*

## 3 EPOCA DI COSTRUZIONE
Certa

Epoca *ante 1895*
Aggregato

## 4 INDICAZIONE DELLA CATEGORIA
Categoria (comma 1 art 16 delle NTA del PTC) **B**

## 5 STATO DI CONSERVAZIONE GENERALE
Buono
Manomesso per tipologia *Parzialmente*

Manomesso negli elementi costruttivi *Parzialmente*

## 6 APPARTENZA A CLASSI TIPOLOGICHE
Classe (art. 15 punto 3 del PPAR)

## 7 DESTINAZIONE ATTUALE DEL FABBRICATO

PIANO TERRA
Residenziale
Produttivo agricolo
Turismo rurale
Industria agraria
Stalla
Rimessa
Altro

Produttivo extragricolo
Calzaturiero
Manufatturiero
Attività artigianale
Servizi
Altro

RESTO DELL'EDIFICIO
Residenziale
Produttivo agricolo
Turismo rurale
Industria agraria
Stalla
Rimessa
Altro

Produttivo extragricolo
Calzaturiero
Manufatturiero
Attività artigianale
Servizi
Altro

Altri usi
Abbandonato *Si*
Note

## 8 CARATTERISTICHE DELL'EDIFICIO
Numero dei corpi costituenti il fabbricato *2*
Numero dei piani di ciascun corpo
Corpo 1:piani
Corpo 2:piani
Corpo 3:piani

## 9 ANNESSI AGRICOLI ED EXTRAGRICOLI
Annessi agricoli n.
Annessi extragricoli n.

Rimessa attrezzature
Concimaia
Fienile
Silos
Stalla

## 10 IDENTITA'
Particolari artistico architettonici

Riferimenti bibliografici

## 11 LOCALIZZAZIONE DELL'INTORNO

Localizzazione

## 12 VISIBILITA' DALLA STRADA

S.S. Comunale

S.P. Vicinale

## 13 STIMA DI VALORE DELL'INTORNO

Valore dell'intorno

## 14 CARATTERISTICHE DELL'EDIFICIO

Tipologia

## 15 FORMA

Pianta *Quadrata*

Prospetti *Semplice*

Volume *Semplice*

## 16 ELEMENTI TIPOLOGICI E COSTRUTTIVI

| Tipo/materiale | | Stato di conservazione |
|---|---|---|
| MURATURE | | |
| Pietra | | |
| Travertino | | |
| Laterizio | | |
| Terra | | |
| Mista | *Si* | *Medio* |
| COPERTURA | | |
| Padiglione | | |
| Due falde | | |
| Una falda | | |
| Piana | | |
| Mista | | |
| ARCHITRAVATE | | |
| Arch. legno | | |
| Arch. laterizio | | |
| Arch. pietra | | |
| A TUTTO SESTO | | |
| Laterizio | | |
| Pietra | | |
| SESTO ACUTO | | |
| Laterizio | | |
| Pietra | | |
| SESTO RIBASSATO | | |
| Laterizio | | |
| Pietra | | |

## 17 ELEMENTI ARCH.CI E DECORATIVI

Paramento intonacato

Paramento faccia vista *Si* *Medio*

Marcapiani

Cornicioni laterizio

Cornicioni pietra

Nicchie

Formelle

Architravi iscrizioni

Affreschi

Meridiane

Copertura coppi

Copertura tegole

Copertura altro

## 18 ELEMENTI ARCH.CI ESTERNI

Fontane

Vasche

Pozzi

Ninfei

Aree lastricate

Terrazzamenti

Altro

## 19 NATURA DELLE AREE DI PERTINENZA

| | |
|---|---|
| Aia | Parco |
| Orto | Incolto |
| Giardino | Coltivi |
| Giardino disegnato | Pavimentate |
| | Asfaltate |
| Prato | Sterrate |
| Altro | |

## 20 ELEMENTI VERDI (SPECIE)

Viali alberati

Alberature isolate

Gruppi di alberi

Siepi

Altro

## 21 INTERVENTI AMMESSI

| | |
|---|---|
| Manutenzione ordinaria e straordinaria | Si |
| Restauro e risanamento conservativo | Si |
| Ristrutturazione senza demolizione | No |
| Ristrutturazione con demolizione parziale | No |
| Ampliamento | No |

## 22 NORME SPECIFICHE e/o PRESCRIZIONI

## 23 AMBITO DI TUTELA

Raggio di 150 metri

Raggio (metri) *50 (*)*

Come da cartografia

| SCHEDA N° 415 | COMUNE DI ASCOLI PICENO<br>CENSIMENTO DELLE CASE RURALI | B |
|---|---|---|



*Catasto Gregoriano (1830)*

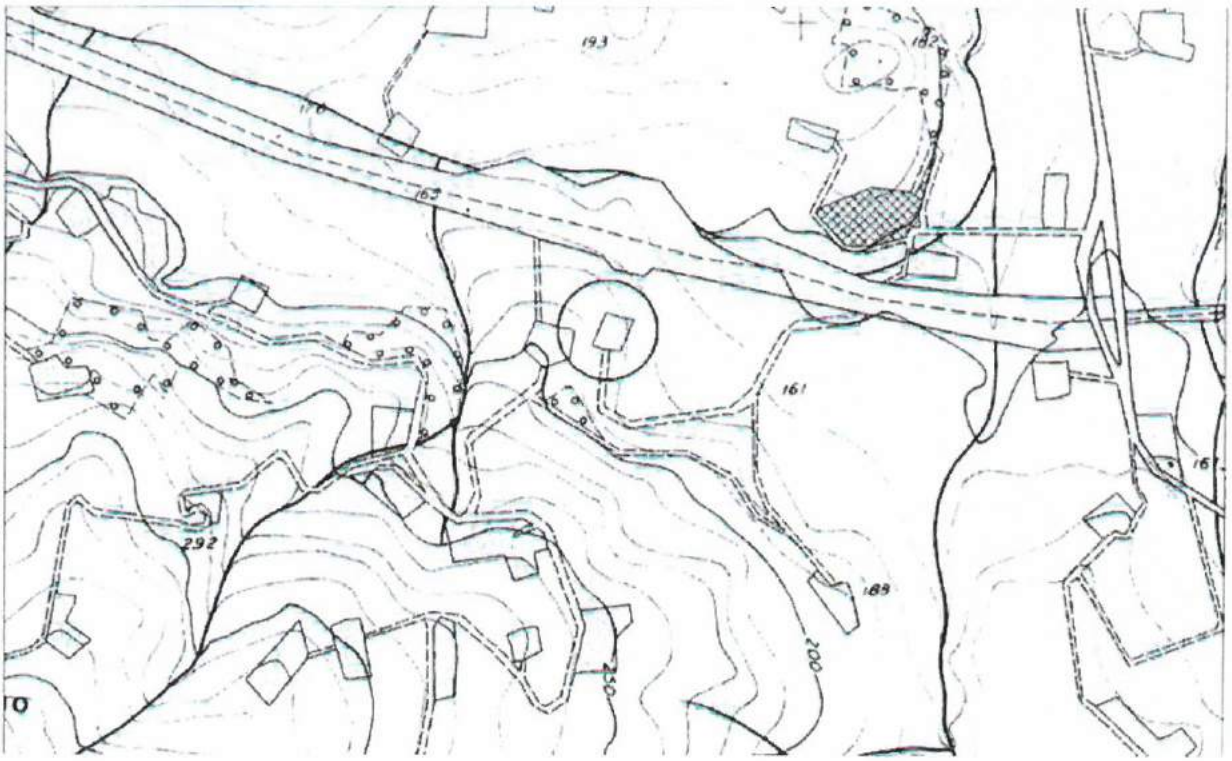


*Carta Regionale (1991)*

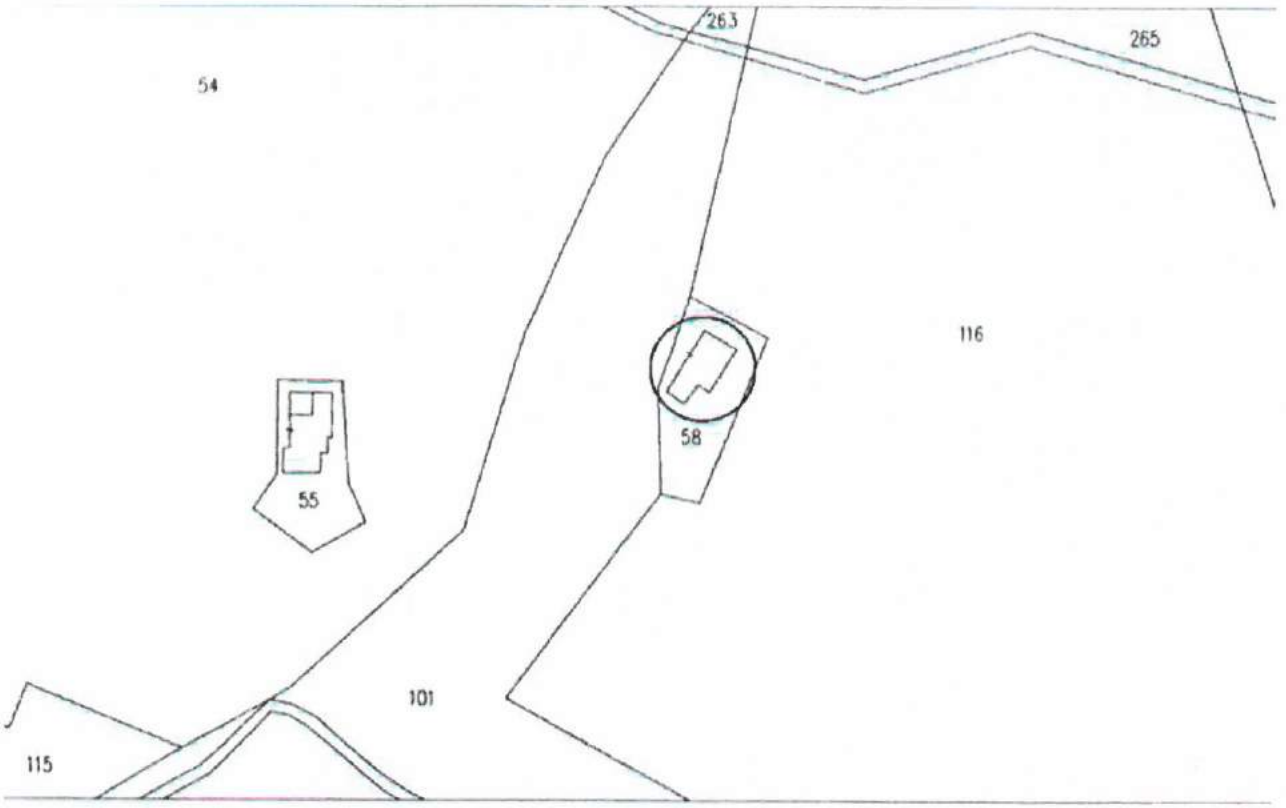


*Cartografia Catastale (1998)*

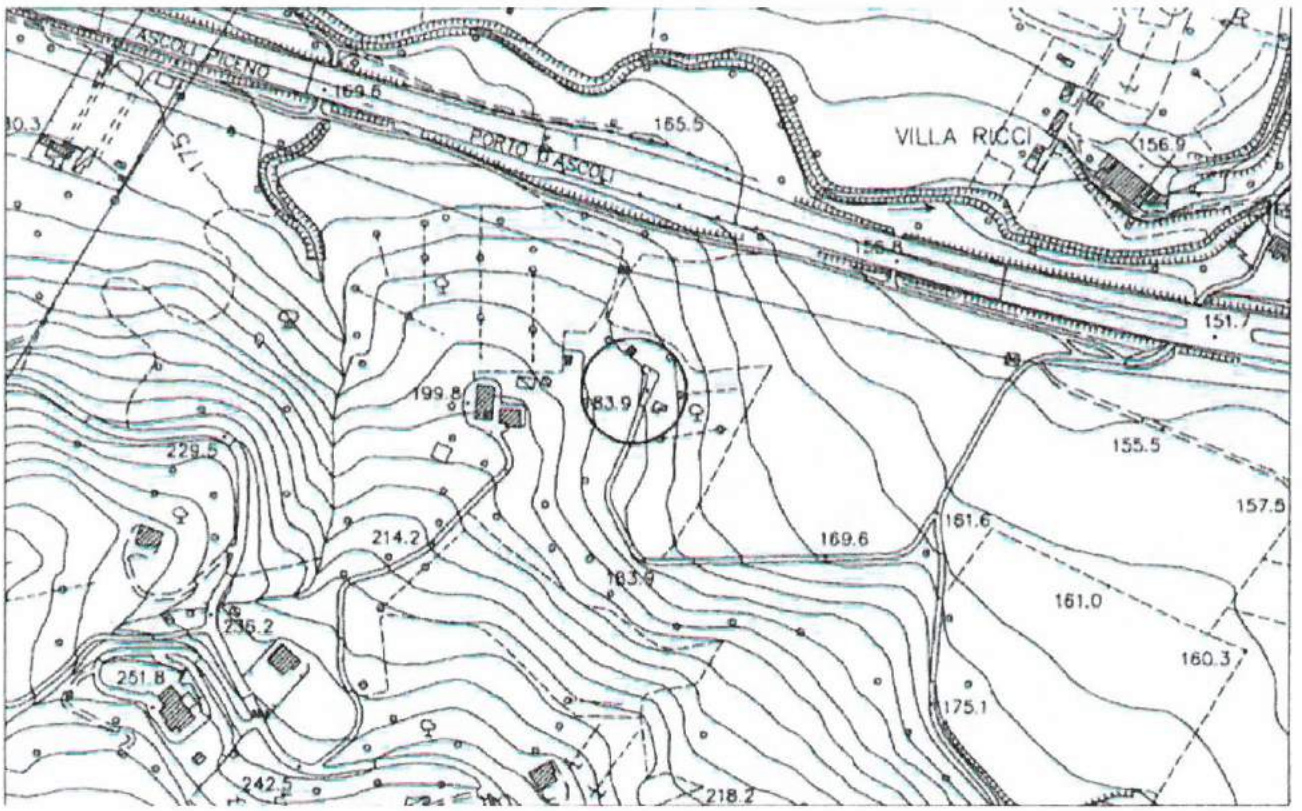


*Aereofotogrammetria (1998)*

| SCHEDA N° 415 | COMUNE DI ASCOLI PICENO<br>CENSIMENTO DELLE CASE RURALI | B |
|---|---|---|



*Foto 1*

SCHEDA N° **417**

# COMUNE DI ASCOLI PICENO
CENSIMENTO DELLE CASE RURALI

**B**

## 1 LOCALIZZAZIONE
Comune di
Indirizzo *Cavignano*
Civico *87*
Località *Cavignano*
Toponimo
Accesso *da strade Statali*

## 2 IDENTIFICAZIONE CATASTALE
Foglio *109*
Particella *75*

## 3 EPOCA DI COSTRUZIONE
Certa

Epoca *ante 1895*
Aggregato

## 4 INDICAZIONE DELLA CATEGORIA
Categoria (comma 1 art 16 delle NTA del PTC) **B**

## 5 STATO DI CONSERVAZIONE GENERALE
Buono
Manomesso per tipologia *Parzialmente*

Manomesso negli elementi costruttivi *Parzialmente*

## 6 APPARTENZA A CLASSI TIPOLOGICHE
Classe (art. 15 punto 3 del PPAR)

## 7 DESTINAZIONE ATTUALE DEL FABBRICATO

PIANO TERRA
Residenziale
Produttivo agricolo
Turismo rurale
Industria agraria *Si*
Stalla
Rimessa
Altro

Produttivo extragricolo
Calzaturiero
Manufatturiero
Attività artigianale
Servizi
Altro

RESTO DELL'EDIFICIO
Residenziale *Si*
Produttivo agricolo
Turismo rurale
Industria agraria
Stalla
Rimessa
Altro

Produttivo extragricolo
Calzaturiero
Manufatturiero
Attività artigianale
Servizi
Altro

Altri usi
Abbandonato
Note

## 8 CARATTERISTICHE DELL'EDIFICIO
Numero dei corpi costituenti il fabbricato *1*
Numero dei piani di ciascun corpo
Corpo 1:piani
Corpo 2:piani
Corpo 3:piani

## 9 ANNESSI AGRICOLI ED EXTRAGRICOLI
Annessi agricoli n.
Annessi extragricoli n.

Rimessa attrezzature
Concimaia
Fienile
Silos
Stalla *Si*

## 10 IDENTITA'
Particolari artistico architettonici

Riferimenti bibliografici

## 11 LOCALIZZAZIONE DELL'INTORNO

**Localizzazione**

## 12 VISIBILITA' DALLA STRADA

| | |
|---|---|
| **S.S.** | **Comunale** |
| **S.P.** | **Vicinale** |

## 13 STIMA DI VALORE DELL'INTORNO

**Valore dell'intorno**

## 14 CARATTERISTICHE DELL'EDIFICIO

**Tipologia** *Manufatto isolato*

## 15 FORMA

**Pianta** *Rettangolare*
**Prospetti** *Semplice*
**Volume** *Semplice*

## 16 ELEMENTI TIPOLOGICI E COSTRUTTIVI

| **Tipo/materiale** | | **Stato di conservazione** |
|---|---|---|
| **MURATURE** | | |
| **Pietra** | | |
| **Travertino** | | |
| **Laterizio** | | |
| **Terra** | | |
| **Mista** | *Si* | *Buono* |
| **COPERTURA** | | |
| **Padiglione** | *Si* | *Buono* |
| **Due falde** | | |
| **Una falda** | | |
| **Piana** | | |
| **Mista** | | |
| **ARCHITRAVATE** | | |
| **Arch. legno** | | |
| **Arch. laterizio** | | |
| **Arch. pietra** | | |
| **A TUTTO SESTO** | | |
| **Laterizio** | | |
| **Pietra** | | |
| **SESTO ACUTO** | | |
| **Laterizio** | | |
| **Pietra** | | |
| **SESTO RIBASSATO** | | |
| **Laterizio** | | |
| **Pietra** | | |

## 17 ELEMENTI ARCH.CI E DECORATIVI

| | | |
|---|---|---|
| **Paramento intonacato** | | |
| **Paramento faccia vista** | *Si* | *Buono* |
| **Marcapiani** | | |
| **Cornicioni laterizio** | | |
| **Cornicioni pietra** | | |
| **Nicchie** | | |
| **Formelle** | | |
| **Architravi iscrizioni** | | |
| **Affreschi** | | |
| **Meridiane** | | |
| **Copertura coppi** | | |
| **Copertura tegole** | | |
| **Copertura altro** | | |

## 18 ELEMENTI ARCH.CI ESTERNI

**Fontane**
**Vasche**
**Pozzi**
**Ninfei**
**Aree lastricate**
**Terrazzamenti**
**Altro**

## 19 NATURA DELLE AREE DI PERTINENZA

| | |
|---|---|
| **Aia** | **Parco** |
| **Orto** | **Incolto** |
| **Giardino** | **Coltivi** |
| **Giardino disegnato** | **Pavimentate** |
| | **Asfaltate** |
| **Prato** | **Sterrate** |
| **Altro** | |

## 20 ELEMENTI VERDI (SPECIE)

**Viali alberati**
**Alberature isolate**
**Gruppi di alberi**
**Siepi**
**Altro**

## 21 INTERVENTI AMMESSI

| | |
|---|---|
| **Manutenzione ordinaria e straordinaria** | SI |
| **Restauro e risanamento conservativo** | SI |
| **Ristrutturazione senza demolizione** | NO |
| **Ristrutturazione con demolizione parziale** | NO |
| **Ampliamento** | NO |

## 22 NORME SPECIFICHE e/o PRESCRIZIONI

## 23 AMBITO DI TUTELA

**Raggio di 150 metri**
**Raggio (metri)** *50 (*)*
**Come da cartografia**

| SCHEDA N° 417 | COMUNE DI ASCOLI PICENO<br>CENSIMENTO DELLE CASE RURALI | B |
|---|---|---|




*Catasto Gregoriano (1830)*




*Carta Regionale (1991)*

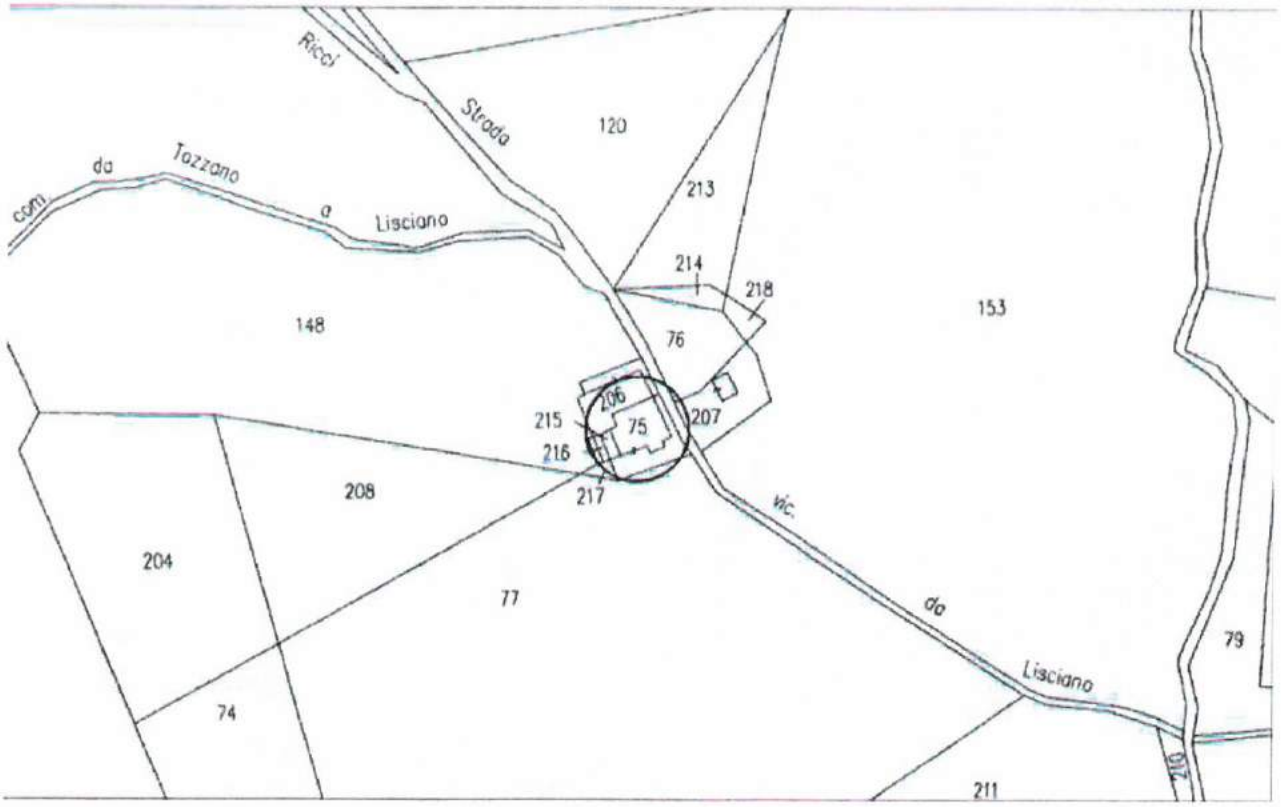


*Cartografia Catastale (1998)*

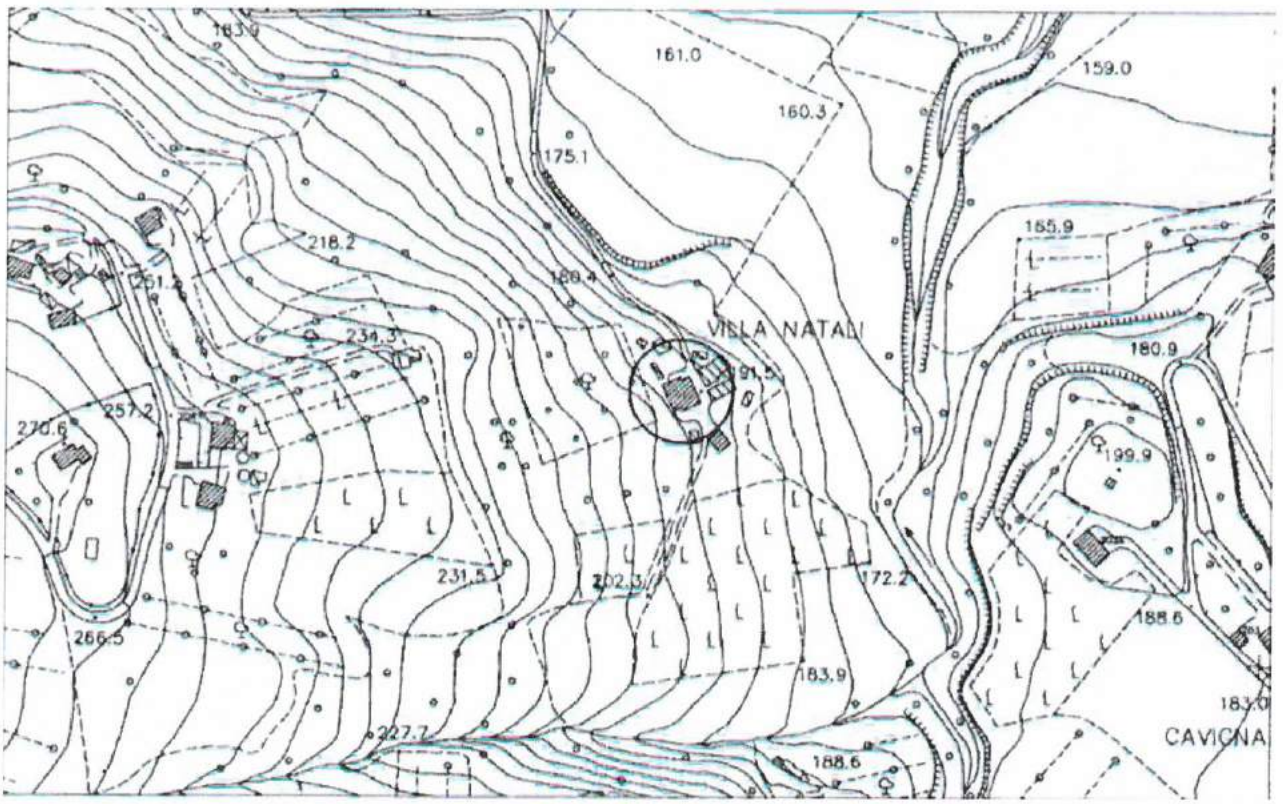


*Aereofotogrammetria (1998)*

| SCHEDA N° 417 | COMUNE DI ASCOLI PICENO<br>CENSIMENTO DELLE CASE RURALI | B |
|---|---|---|



*Foto 1*

SCHEDA N° 419

# COMUNE DI ASCOLI PICENO
CENSIMENTO DELLE CASE RURALI

B

## 1 LOCALIZZAZIONE
Comune di
Indirizzo
Civico
Località *Cavignano*
Toponimo
Accesso *da strade Comunali*

## 2 IDENTIFICAZIONE CATASTALE
Foglio *125*
Particella *95*

## 3 EPOCA DI COSTRUZIONE
Certa

Epoca *ante 1895*
Aggregato

## 4 INDICAZIONE DELLA CATEGORIA
Categoria (comma 1 art 16 delle NTA del PTC) **B**

## 5 STATO DI CONSERVAZIONE GENERALE
Buono
Manomesso per tipologia *Parzialmente*

Manomesso negli elementi costruttivi *Parzialmente*

## 6 APPARTENZA A CLASSI TIPOLOGICHE
Classe (art. 15 punto 3 del PPAR)

## 7 DESTINAZIONE ATTUALE DEL FABBRICATO

PIANO TERRA

Residenziale *Si*

Produttivo agricolo
Turismo rurale
Industria agraria
Stalla
Rimessa
Altro

Produttivo extragricolo
Calzaturiero
Manufatturiero
Attività artigianale
Servizi
Altro

RESTO DELL'EDIFICIO

Residenziale *Si*

Produttivo agricolo
Turismo rurale
Industria agraria
Stalla
Rimessa
Altro

Produttivo extragricolo
Calzaturiero
Manifatturiero
Attività artigianale
Servizi
Altro

Altri usi
Abbandonato
Note

## 8 CARATTERISTICHE DELL'EDIFICIO
Numero dei corpi costituenti il fabbricato *1*
Numero dei piani di ciascun corpo
Corpo 1:piani
Corpo 2:piani
Corpo 3:piani

## 9 ANNESSI AGRICOLI ED EXTRAGRICOLI
Annessi agricoli n.
Annessi extragricoli n.

Rimessa attrezzature
Concimaia
Fienile
Silos
Stalla

## 10 IDENTITA'
Particolari artistico architettonici

Riferimenti bibliografici

## 11 LOCALIZZAZIONE DELL'INTORNO

**Localizzazione**

## 12 VISIBILITA' DALLA STRADA

**S.S.** **Comunale**

**S.P.** **Vicinale**

## 13 STIMA DI VALORE DELL'INTORNO

**Valore dell'intorno**

## 14 CARATTERISTICHE DELL'EDIFICIO

**Tipologia** *Manufatto isolato*

## 15 FORMA

**Pianta** *Rettangolare*

**Prospetti** *Semplice*

**Volume** *Semplice*

## 16 ELEMENTI TIPOLOGICI E COSTRUTTIVI

| Tipo/materiale | Stato di conservazione |
|---|---|
| MURATURE | |
| Pietra | |
| Travertino | |
| Laterizio | |
| Terra | |
| Mista | |
| COPERTURA | |
| Padiglione | |
| Due falde | |
| Una falda | |
| Piana | |
| Mista | |
| ARCHITRAVATE | |
| Arch. legno | |
| Arch. laterizio | |
| Arch. pietra | |
| A TUTTO SESTO | |
| Laterizio | |
| Pietra | |
| SESTO ACUTO | |
| Laterizio | |
| Pietra | |
| SESTO RIBASSATO | |
| Laterizio | |
| Pietra | |

## 17 ELEMENTI ARCH.CI E DECORATIVI

| | | |
|---|---|---|
| Paramento intonacato | *Si* | *Buono* |
| Paramento faccia vista | | |
| Marcapiani | | |
| Cornicioni laterizio | | |
| Cornicioni pietra | | |
| Nicchie | | |
| Formelle | | |
| Architravi iscrizioni | | |
| Affreschi | | |
| Meridiane | | |
| Copertura coppi | | |
| Copertura tegole | | |
| Copertura altro | | |

## 18 ELEMENTI ARCH.CI ESTERNI

**Fontane**

**Vasche**

**Pozzi**

**Ninfei**

**Aree lastricate**

**Terrazzamenti**

**Altro**

## 19 NATURA DELLE AREE DI PERTINENZA

| | |
|---|---|
| **Aia** | **Parco** |
| **Orto** | **Incolto** |
| **Giardino** | **Coltivi** |
| **Giardino disegnato** | **Pavimentate** |
| | **Asfaltate** |
| **Prato** | **Sterrate** |

**Altro**

## 20 ELEMENTI VERDI (SPECIE)

**Viali alberati**

**Alberature isolate**

**Gruppi di alberi**

**Siepi**

**Altro**

## 21 INTERVENTI AMMESSI

| | |
|---|---|
| **Manutenzione ordinaria e straordinaria** | SI |
| **Restauro e risanamento conservativo** | SI |
| **Ristrutturazione senza demolizione** | NO |
| **Ristrutturazione con demolizione parziale** | NO |
| **Ampliamento** | NO |

## 22 NORME SPECIFICHE e/o PRESCRIZIONI

## 23 AMBITO DI TUTELA

**Raggio di 150 metri**

**Raggio (metri)** *50 (*)*

**Come da cartografia**

| SCHEDA N° 419 | COMUNE DI ASCOLI PICENO<br>CENSIMENTO DELLE CASE RURALI | B |
|---|---|---|




*Catasto Gregoriano (1830)*

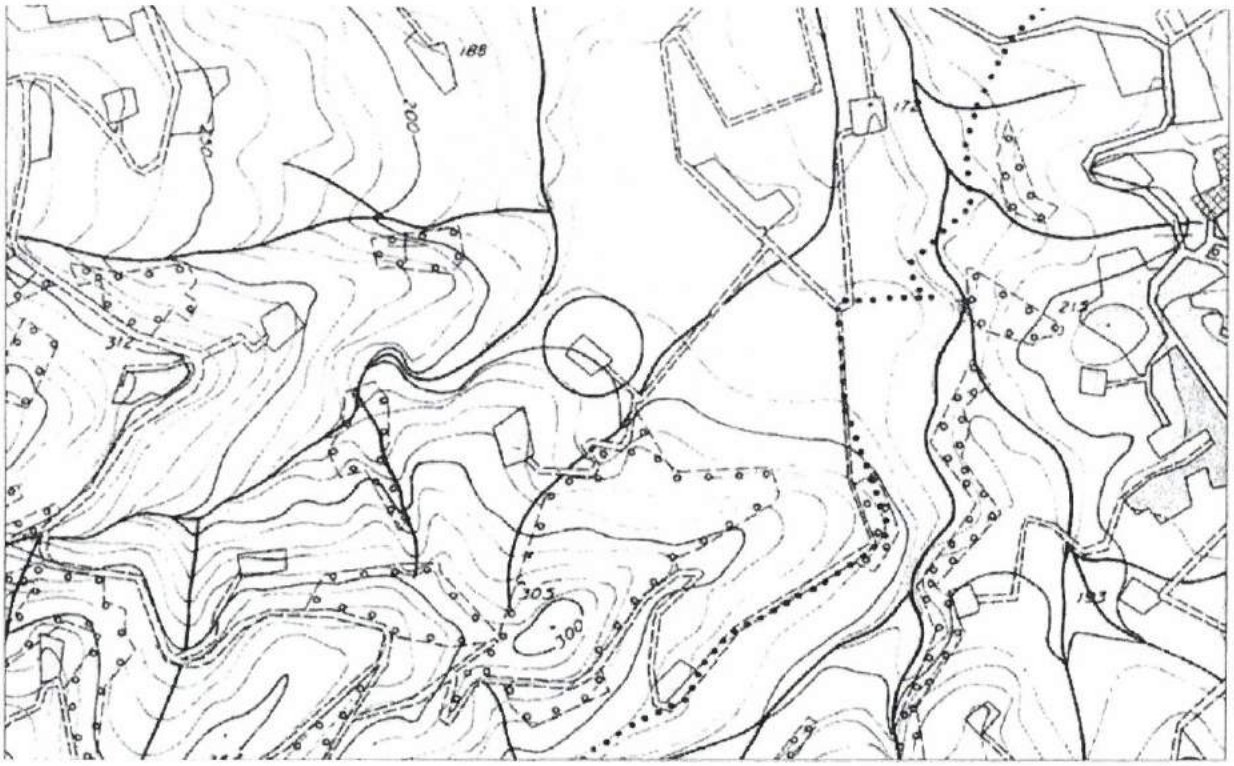

*Carta Regionale (1991)*

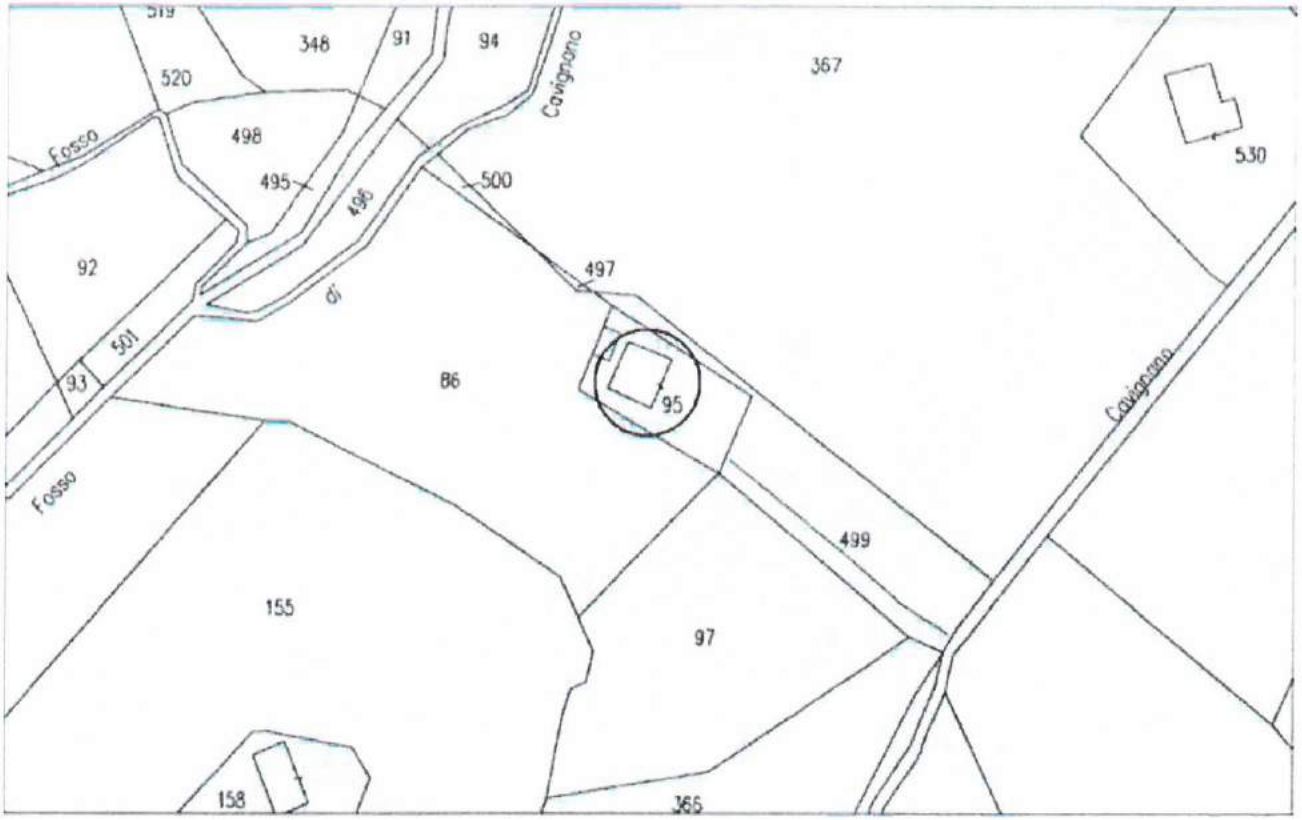


*Cartografia Catastale (1998)*

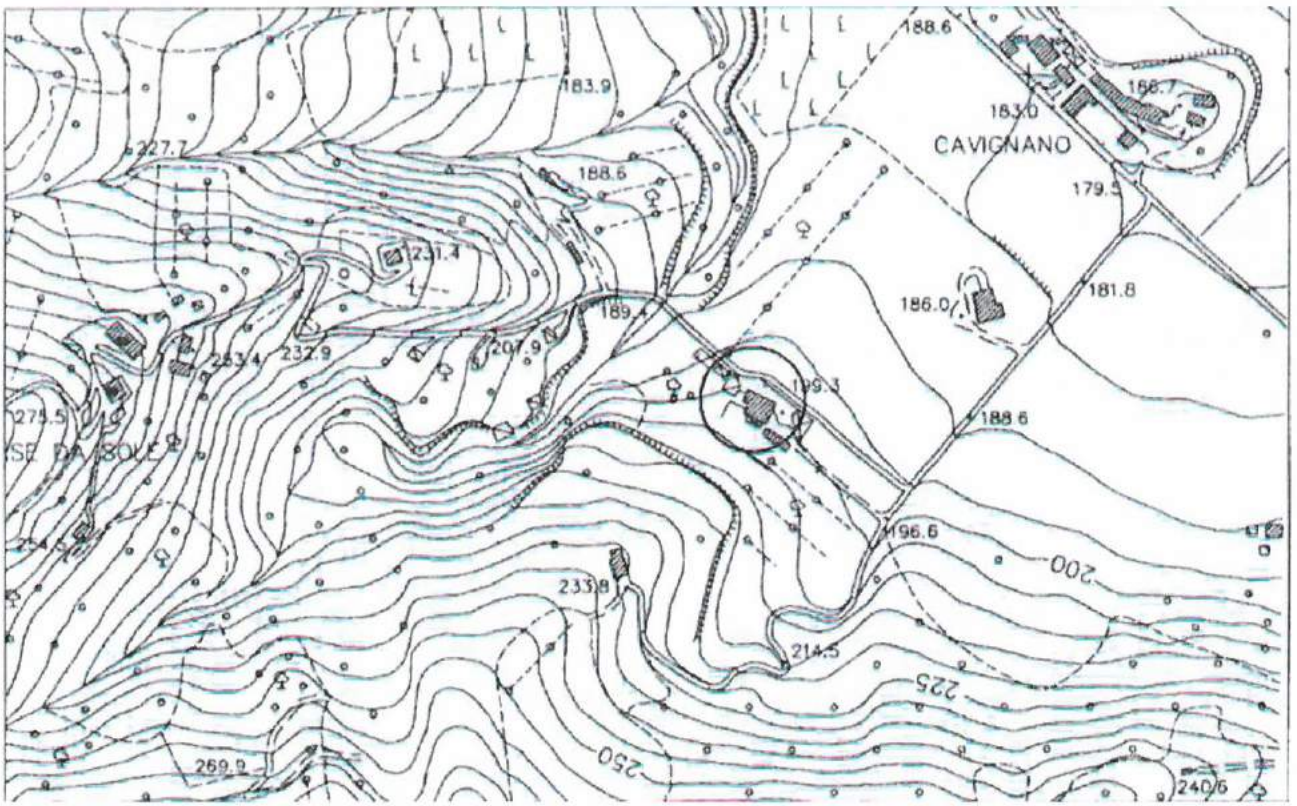


*Aereofotogrammetria (1998)*

| SCHEDA N° 419 | COMUNE DI ASCOLI PICENO<br>CENSIMENTO DELLE CASE RURALI | B |
|---|---|---|



*Foto 1*

SCHEDA N° **421**

# COMUNE DI ASCOLI PICENO
CENSIMENTO DELLE CASE RURALI

**A2**

## 1 LOCALIZZAZIONE
Comune di
Indirizzo
Civico
Località
Toponimo
Accesso *da strade Vicinali*

## 2 IDENTIFICAZIONE CATASTALE
Foglio *125*
Particella *240*

## 3 EPOCA DI COSTRUZIONE
Certa

Epoca *ante 1895*
Aggregato

## 4 INDICAZIONE DELLA CATEGORIA
Categoria (comma 1 art 16 delle NTA del PTC) **A2**

## 5 STATO DI CONSERVAZIONE GENERALE
Buono *Si*
Manomesso per tipologia

Manomesso negli elementi costruttivi

## 6 APPARTENZA A CLASSI TIPOLOGICHE
Classe (art. 15 punto 3 del PPAR)

## 7 DESTINAZIONE ATTUALE DEL FABBRICATO

PIANO TERRA
Residenziale
Produttivo agricolo
Turismo rurale
Industria agraria *Si*
Stalla
Rimessa
Altro

Produttivo extragricolo
Calzaturiero
Manufatturiero
Attività artigianale
Servizi
Altro

RESTO DELL'EDIFICIO
Residenziale *Si*
Produttivo agricolo
Turismo rurale
Industria agraria
Stalla
Rimessa
Altro

Produttivo extragricolo
Calzaturiero
Manifatturiero
Attività artigianale
Servizi
Altro

Altri usi
Abbandonato
Note

## 8 CARATTERISTICHE DELL'EDIFICIO
Numero dei corpi costituenti il fabbricato *2*
Numero dei piani di ciascun corpo
Corpo 1:piani
Corpo 2:piani
Corpo 3:piani

## 9 ANNESSI AGRICOLI ED EXTRAGRICOLI
Annessi agricoli n.
Annessi extragricoli n.

Rimessa attrezzature
Concimaia
Fienile *Si*
Silos
Stalla

## 10 IDENTITA'
Particolari artistico architettonici

Riferimenti bibliografici

## 11 LOCALIZZAZIONE DELL'INTORNO

**Localizzazione**

## 12 VISIBILITA' DALLA STRADA

| | |
|---|---|
| **S.S.** | **Comunale** |
| **S.P.** | **Vicinale** |

## 13 STIMA DI VALORE DELL'INTORNO

**Valore dell'intorno**

## 14 CARATTERISTICHE DELL'EDIFICIO

**Tipologia**

## 15 FORMA

**Pianta**

**Prospetti** *Semplice*

**Volume** *Semplice*

## 16 ELEMENTI TIPOLOGICI E COSTRUTTIVI

| **Tipo/materiale** | | **Stato di conservazione** |
|---|---|---|
| **MURATURE** | | |
| **Pietra** | | |
| **Travertino** | | |
| **Laterizio** | | |
| **Terra** | | |
| **Mista** | *Si* | *Buono* |
| **COPERTURA** | | |
| **Padiglione** | | |
| **Due falde** | | |
| **Una falda** | | |
| **Piana** | | |
| **Mista** | *Si* | *Buono* |
| **ARCHITRAVATE** | | |
| **Arch. legno** | | |
| **Arch. laterizio** | | |
| **Arch. pietra** | *Si* | *Buono* |
| **A TUTTO SESTO** | | |
| **Laterizio** | | |
| **Pietra** | | |
| **SESTO ACUTO** | | |
| **Laterizio** | | |
| **Pietra** | | |
| **SESTO RIBASSATO** | | |
| **Laterizio** | | |
| **Pietra** | | |

## 17 ELEMENTI ARCH.CI E DECORATIVI

| | | |
|---|---|---|
| **Paramento intonacato** | | |
| **Paramento faccia vista** | *Si* | *Medio* |
| **Marcapiani** | | |
| **Cornicioni laterizio** | | |
| **Cornicioni pietra** | | |
| **Nicchie** | | |
| **Formelle** | | |
| **Architravi iscrizioni** | | |
| **Affreschi** | | |
| **Meridiane** | | |
| **Copertura coppi** | | |
| **Copertura tegole** | | |
| **Copertura altro** | | |

## 18 ELEMENTI ARCH.CI ESTERNI

**Fontane**

**Vasche**

**Pozzi**

**Ninfei**

**Aree lastricate**

**Terrazzamenti**

**Altro**

## 19 NATURA DELLE AREE DI PERTINENZA

| | |
|---|---|
| **Aia** | **Parco** |
| **Orto** | **Incolto** |
| **Giardino** | **Coltivi** |
| **Giardino disegnato** | **Pavimentate** |
| | **Asfaltate** |
| **Prato** | **Sterrate** |

**Altro**

## 20 ELEMENTI VERDI (SPECIE)

**Viali alberati**

**Alberature isolate**

**Gruppi di alberi**

**Siepi**

**Altro**

## 21 INTERVENTI AMMESSI

| | |
|---|---|
| **Manutenzione ordinaria e straordinaria** | SI |
| **Restauro e risanamento conservativo** | SI |
| **Ristrutturazione senza demolizione** | NO |
| **Ristrutturazione con demolizione parziale** | NO |
| **Ampliamento** | NO |

## 22 NORME SPECIFICHE e/o PRESCRIZIONI

## 23 AMBITO DI TUTELA

**Raggio di 150 metri**

**Raggio (metri)** *50 (*)*

**Come da cartografia**

| SCHEDA N° 421 | COMUNE DI ASCOLI PICENO<br>CENSIMENTO DELLE CASE RURALI | A2 |
|---|---|---|

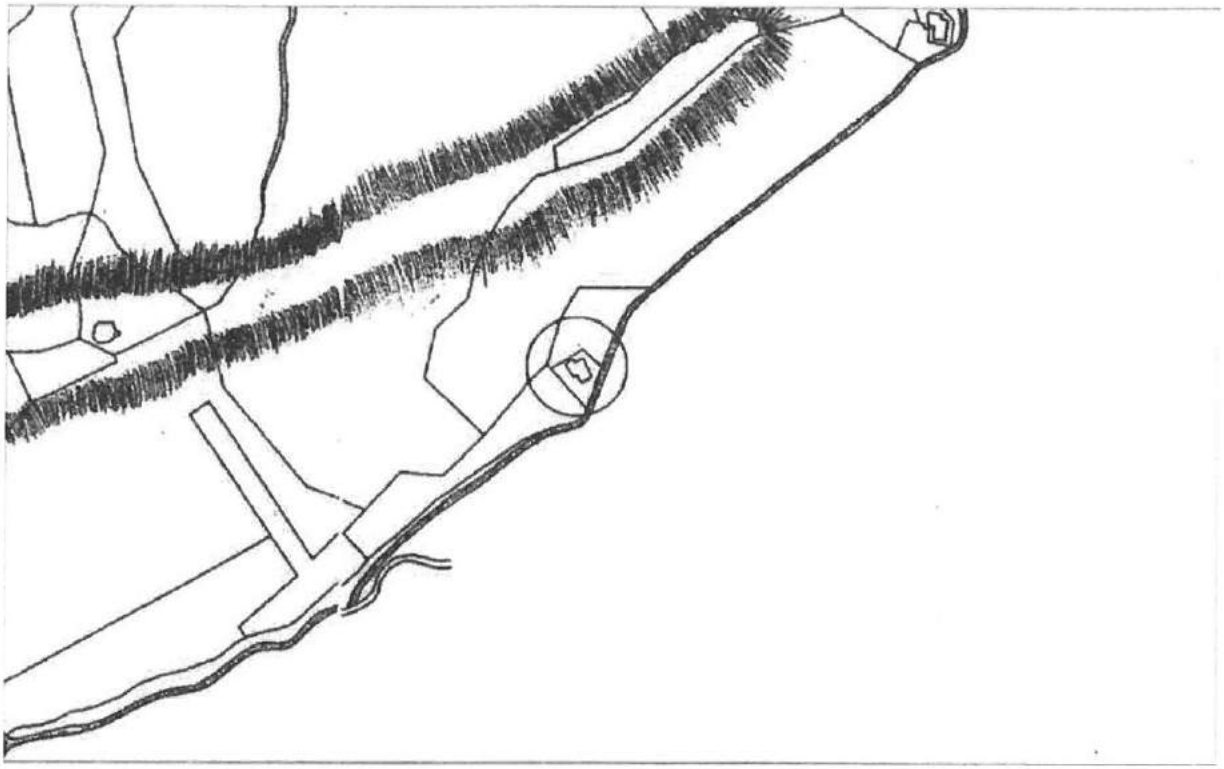

*Catasto Gregoriano (1830)*

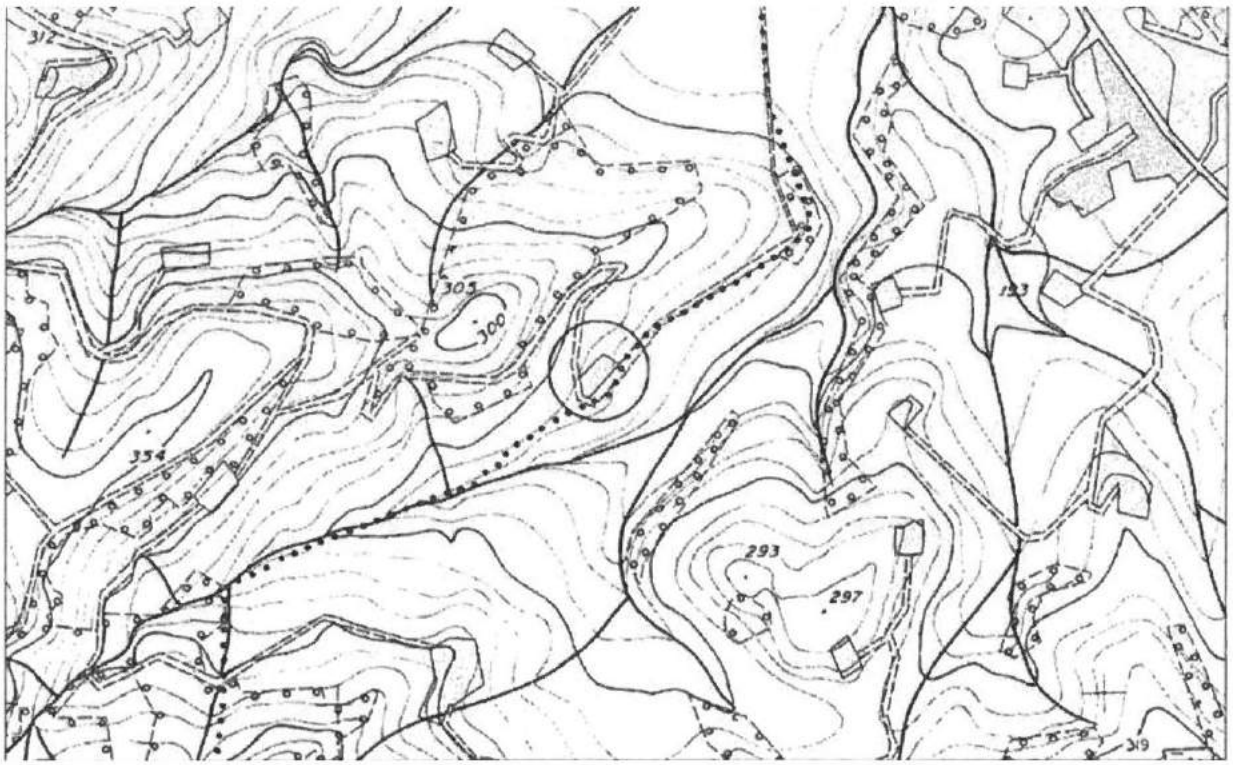


*Carta Regionale (1991)*

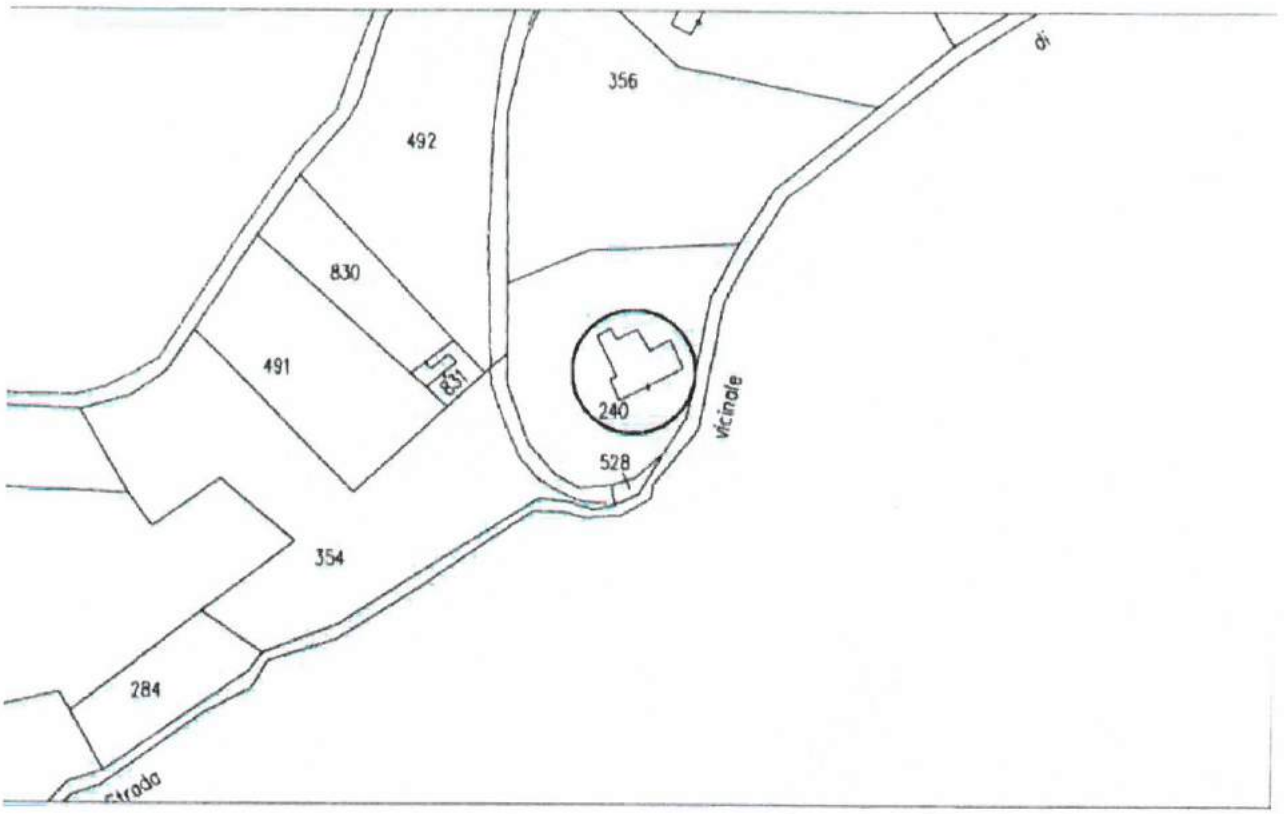


*Cartografia Catastale (1998)*

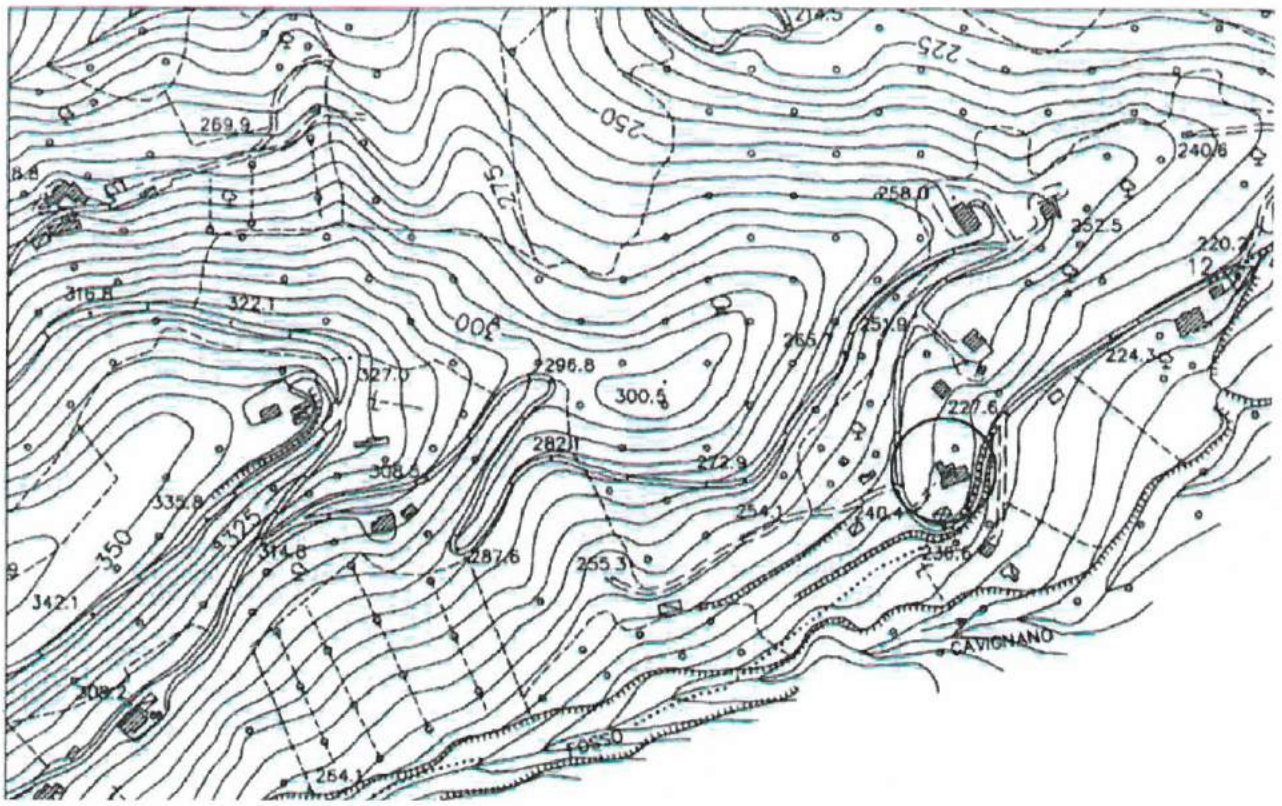


*Aereofotogrammetria (1998)*

| SCHEDA N° 421 | COMUNE DI ASCOLI PICENO<br>CENSIMENTO DELLE CASE RURALI | A2 |
|---|---|---|



*Foto 1*



*Foto 2*



*Foto 3*

SCHEDA N° **423**

# COMUNE DI ASCOLI PICENO
## CENSIMENTO DELLE CASE RURALI

**A2**

**1 LOCALIZZAZIONE**

Comune di
Indirizzo
Civico
Località
Toponimo
Accesso *da strade Vicinali*

**2 IDENTIFICAZIONE CATASTALE**

Foglio *136*
Particella *57*

**3 EPOCA DI COSTRUZIONE**

Certa
Epoca *ante 1895*
Aggregato

**4 INDICAZIONE DELLA CATEGORIA**

Categoria (comma 1 art 16 delle NTA del PTC) **A2**

**5 STATO DI CONSERVAZIONE GENERALE**

Buono *Si*
Manomesso per tipologia
Manomesso negli elementi costruttivi *Parzialmente*

**6 APPARTENZA A CLASSI TIPOLOGICHE**

Classe (art. 15 punto 3 del PPAR)

**7 DESTINAZIONE ATTUALE DEL FABBRICATO**

PIANO TERRA

Residenziale
Produttivo agricolo
Turismo rurale
Industria agraria
Stalla
Rimessa
Altro

Produttivo extragricolo
Calzaturiero
Manufatturiero
Attività artigianale
Servizi
Altro

RESTO DELL'EDIFICIO

Residenziale
Produttivo agricolo
Turismo rurale
Industria agraria
Stalla
Rimessa
Altro

Produttivo extragricolo
Calzaturiero
Manifatturiero
Attività artigianale
Servizi
Altro

Altri usi
Abbandonato
Note

**8 CARATTERISTICHE DELL'EDIFICIO**

Numero dei corpi costituenti il fabbricato *1*
Numero dei piani di ciascun corpo
Corpo 1:piani
Corpo 2:piani
Corpo 3:piani

**9 ANNESSI AGRICOLI ED EXTRAGRICOLI**

Annessi agricoli n.
Annessi extragricoli n.

Rimessa attrezzature
Concimaia
Fienile
Silos
Stalla

**10 IDENTITA'**

Particolari artistico architettonici

Riferimenti bibliografici

## 11 LOCALIZZAZIONE DELL'INTORNO

Localizzazione

## 12 VISIBILITA' DALLA STRADA

S.S. Comunale

S.P. Vicinale

## 13 STIMA DI VALORE DELL'INTORNO

Valore dell'intorno

## 14 CARATTERISTICHE DELL'EDIFICIO

Tipologia *Manufatto isolato*

## 15 FORMA

Pianta *Quadrata*

Prospetti *Semplice*

Volume *Semplice*

## 16 ELEMENTI TIPOLOGICI E COSTRUTTIVI

| Tipo/materiale | | Stato di conservazione |
|---|---|---|
| MURATURE | | |
| Pietra | | |
| Travertino | | |
| Laterizio | | |
| Terra | | |
| Mista | *Si* | *Medio* |
| COPERTURA | | |
| Padiglione | | |
| Due falde | | |
| Una falda | | |
| Piana | | |
| Mista | | |
| ARCHITRAVATE | | |
| Arch. legno | | |
| Arch. laterizio | | |
| Arch. pietra | | |
| A TUTTO SESTO | | |
| Laterizio | | |
| Pietra | | |
| SESTO ACUTO | | |
| Laterizio | | |
| Pietra | | |
| SESTO RIBASSATO | | |
| Laterizio | | |
| Pietra | | |

## 17 ELEMENTI ARCH.CI E DECORATIVI

Paramento intonacato

Paramento faccia vista *Si* *Medio*

Marcapiani

Cornicioni laterizio

Cornicioni pietra

Nicchie

Formelle

Architravi iscrizioni

Affreschi

Meridiane

Copertura coppi

Copertura tegole

Copertura altro

## 18 ELEMENTI ARCH.CI ESTERNI

Fontane

Vasche

Pozzi

Ninfei

Aree lastricate

Terrazzamenti

Altro

## 19 NATURA DELLE AREE DI PERTINENZA

| | |
|---|---|
| Aia | Parco |
| Orto | Incolto |
| Giardino | Coltivi |
| Giardino disegnato | Pavimentate |
| | Asfaltate |
| Prato | Sterrate |
| Altro | |

## 20 ELEMENTI VERDI (SPECIE)

Viali alberati

Alberature isolate

Gruppi di alberi

Siepi

Altro

## 21 INTERVENTI AMMESSI

| | |
|---|---|
| Manutenzione ordinaria e straordinaria | SI |
| Restauro e risanamento conservativo | SI |
| Ristrutturazione senza demolizione | NO |
| Ristrutturazione con demolizione parziale | NO |
| Ampliamento | NO |

## 22 NORME SPECIFICHE e/o PRESCRIZIONI

## 23 AMBITO DI TUTELA

Raggio di 150 metri

Raggio (metri) *50 (*)*

Come da cartografia

| SCHEDA N° 423 | COMUNE DI ASCOLI PICENO<br>CENSIMENTO DELLE CASE RURALI | A2 |
|---|---|---|

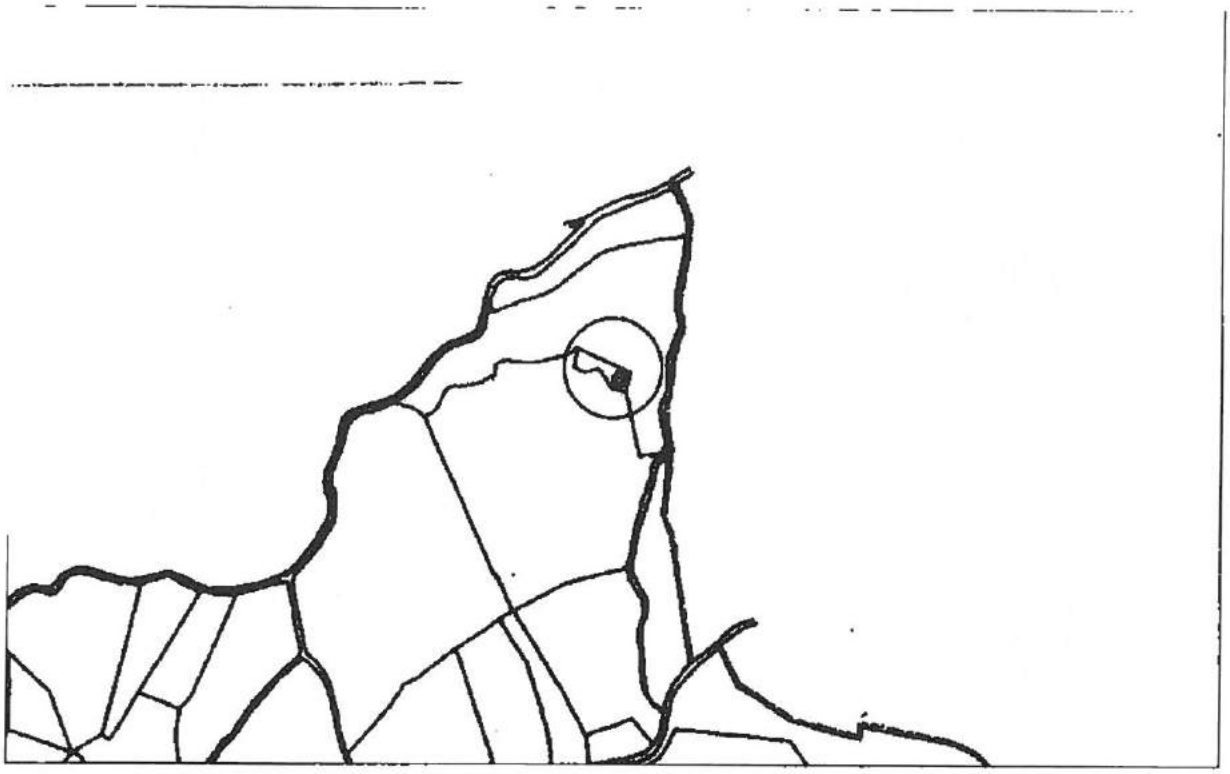

*Catasto Gregoriano (1830)*

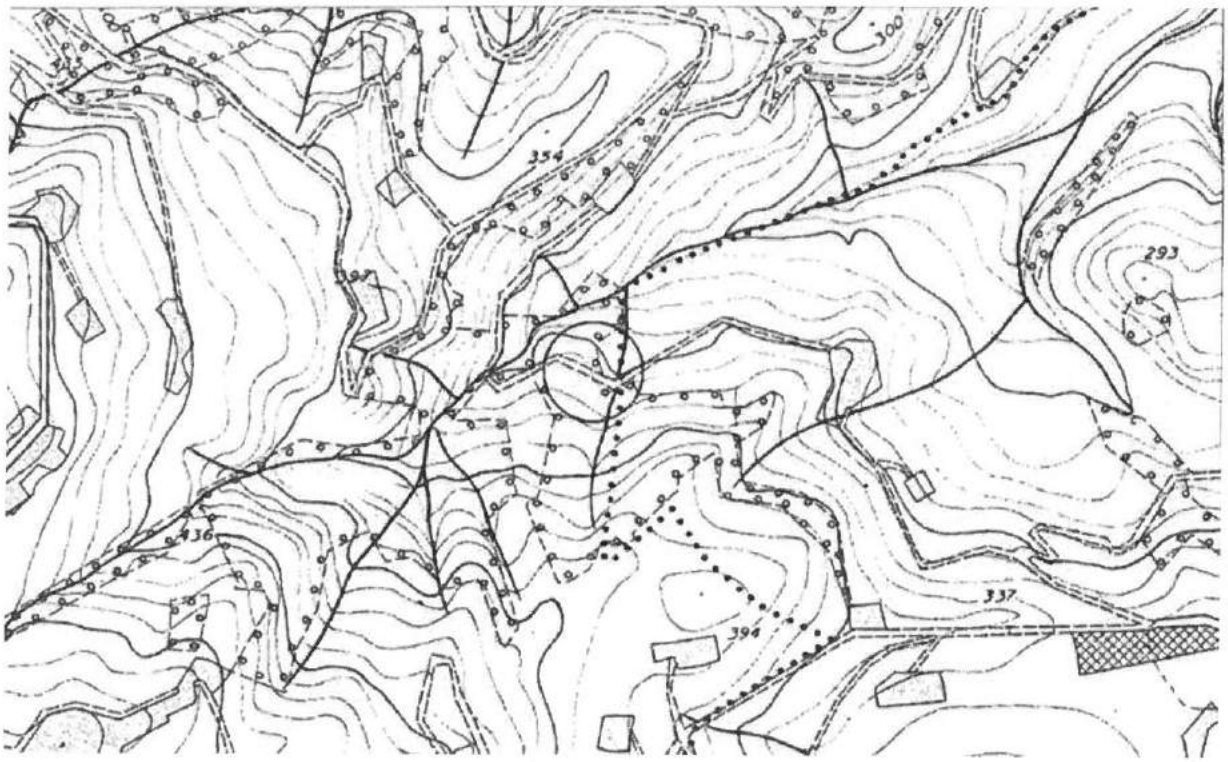


*Carta Regionale (1991)*

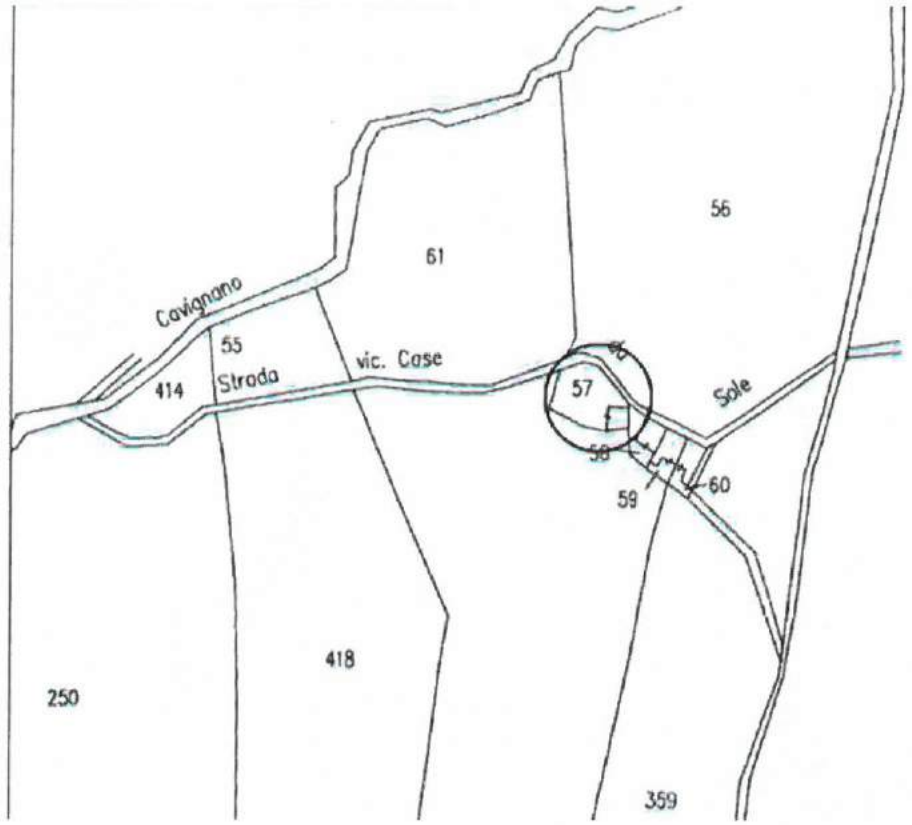


*Cartografia Catastale (1998)*

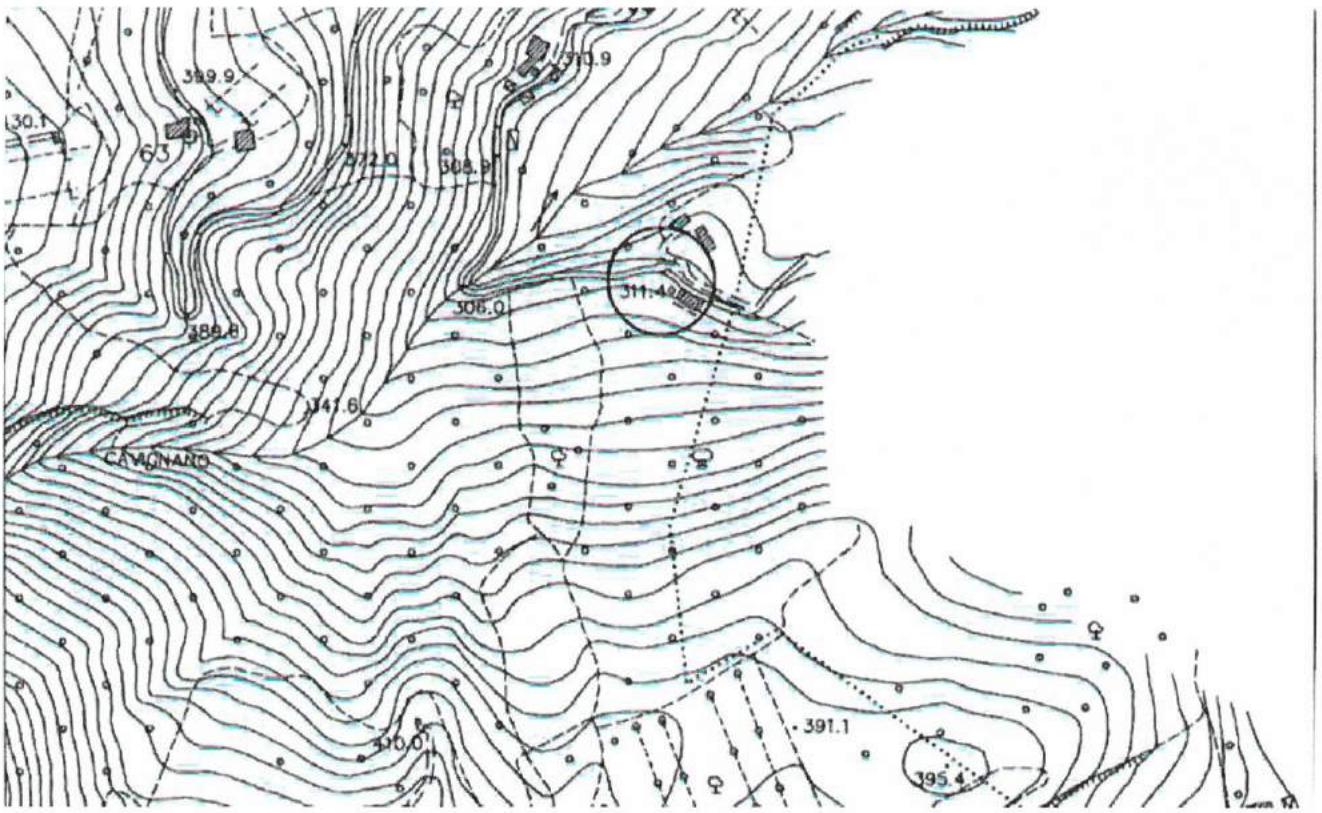


*Aereofotogrammetria (1998)*

| SCHEDA N° 423 | COMUNE DI ASCOLI PICENO<br>CENSIMENTO DELLE CASE RURALI | A2 |
|---|---|---|



*Foto 1*



*Foto 2*



*Foto 3*

SCHEDA N° **424**

# COMUNE DI ASCOLI PICENO
CENSIMENTO DELLE CASE RURALI

**A2**

## 1 LOCALIZZAZIONE
Comune di
Indirizzo
Civico
Località
Toponimo
Accesso *da strade Vicinali*

## 2 IDENTIFICAZIONE CATASTALE
Foglio *125*
Particella *321*

## 3 EPOCA DI COSTRUZIONE
Certa

Epoca
Aggregato

## 4 INDICAZIONE DELLA CATEGORIA
Categoria (comma 1 art 16 delle NTA del PTC) **A2**

## 5 STATO DI CONSERVAZIONE GENERALE
Buono
Manomesso per tipologia *Parzialmente*

Manomesso negli elementi costruttivi *Parzialmente*

## 6 APPARTENZA A CLASSI TIPOLOGICHE
Classe (art. 15 punto 3 del PPAR)

## 7 DESTINAZIONE ATTUALE DEL FABBRICATO

PIANO TERRA
Residenziale
Produttivo agricolo
Turismo rurale
Industria agraria *Si*
Stalla
Rimessa
Altro

Produttivo extragricolo
Calzaturiero
Manufatturiero
Attività artigianale
Servizi
Altro

RESTO DELL'EDIFICIO
Residenziale
Produttivo agricolo
Turismo rurale
Industria agraria
Stalla
Rimessa
Altro

Produttivo extragricolo
Calzaturiero
Manifatturiero
Attività artigianale
Servizi
Altro

Altri usi
Abbandonato
Note

## 8 CARATTERISTICHE DELL'EDIFICIO
Numero dei corpi costituenti il fabbricato *1*
Numero dei piani di ciascun corpo
Corpo 1:piani
Corpo 2:piani
Corpo 3:piani

## 9 ANNESSI AGRICOLI ED EXTRAGRICOLI
Annessi agricoli n.
Annessi extragricoli n.

Rimessa attrezzature
Concimaia
Fienile
Silos
Stalla

## 10 IDENTITA'
Particolari artistico architettonici

Riferimenti bibliografici

## 11 LOCALIZZAZIONE DELL'INTORNO

**Localizzazione**

## 12 VISIBILITA' DALLA STRADA

| | |
|---|---|
| **S.S.** | **Comunale** |
| **S.P.** | **Vicinale** |

## 13 STIMA DI VALORE DELL'INTORNO

**Valore dell'intorno**

## 14 CARATTERISTICHE DELL'EDIFICIO

**Tipologia** *Manufatto isolato*

## 15 FORMA

**Pianta** *Rettangolare*
**Prospetti** *Semplice*
**Volume** *Semplice*

## 16 ELEMENTI TIPOLOGICI E COSTRUTTIVI

| **Tipo/materiale** | | **Stato di conservazione** |
|---|---|---|
| **MURATURE** | | |
| **Pietra** | | |
| **Travertino** | | |
| **Laterizio** | | |
| **Terra** | | |
| **Mista** | *Si* | *Medio* |
| **COPERTURA** | | |
| **Padiglione** | | |
| **Due falde** | | |
| **Una falda** | | |
| **Piana** | | |
| **Mista** | | |
| **ARCHITRAVATE** | | |
| **Arch. legno** | | |
| **Arch. laterizio** | | |
| **Arch. pietra** | | |
| **A TUTTO SESTO** | | |
| **Laterizio** | | |
| **Pietra** | | |
| **SESTO ACUTO** | | |
| **Laterizio** | | |
| **Pietra** | | |
| **SESTO RIBASSATO** | | |
| **Laterizio** | | |
| **Pietra** | | |

## 17 ELEMENTI ARCH.CI E DECORATIVI

| | | |
|---|---|---|
| **Paramento intonacato** | | |
| **Paramento faccia vista** | *Si* | *Buono* |
| **Marcapiani** | | |
| **Cornicioni laterizio** | | |
| **Cornicioni pietra** | | |
| **Nicchie** | | |
| **Formelle** | | |
| **Architravi iscrizioni** | | |
| **Affreschi** | | |
| **Meridiane** | | |
| **Copertura coppi** | | |
| **Copertura tegole** | | |
| **Copertura altro** | | |

## 18 ELEMENTI ARCH.CI ESTERNI

**Fontane**
**Vasche**
**Pozzi**
**Ninfei**
**Aree lastricate**
**Terrazzamenti**
**Altro**

## 19 NATURA DELLE AREE DI PERTINENZA

| | |
|---|---|
| **Aia** | **Parco** |
| **Orto** | **Incolto** |
| **Giardino** | **Coltivi** |
| **Giardino disegnato** | **Pavimentate** |
| | **Asfaltate** |
| **Prato** | **Sterrate** |
| **Altro** | |

## 20 ELEMENTI VERDI (SPECIE)

**Viali alberati**
**Alberature isolate**
**Gruppi di alberi**
**Siepi**
**Altro**

## 21 INTERVENTI AMMESSI

| | |
|---|---|
| **Manutenzione ordinaria e straordinaria** | SI |
| **Restauro e risanamento conservativo** | SI |
| **Ristrutturazione senza demolizione** | NO |
| **Ristrutturazione con demolizione parziale** | NO |
| **Ampliamento** | NO |

## 22 NORME SPECIFICHE e/o PRESCRIZIONI

## 23 AMBITO DI TUTELA

**Raggio di 150 metri**
**Raggio (metri)**
**Come da cartografia**

| SCHEDA N° 424 | COMUNE DI ASCOLI PICENO<br>CENSIMENTO DELLE CASE RURALI | A2 |
|---|---|---|

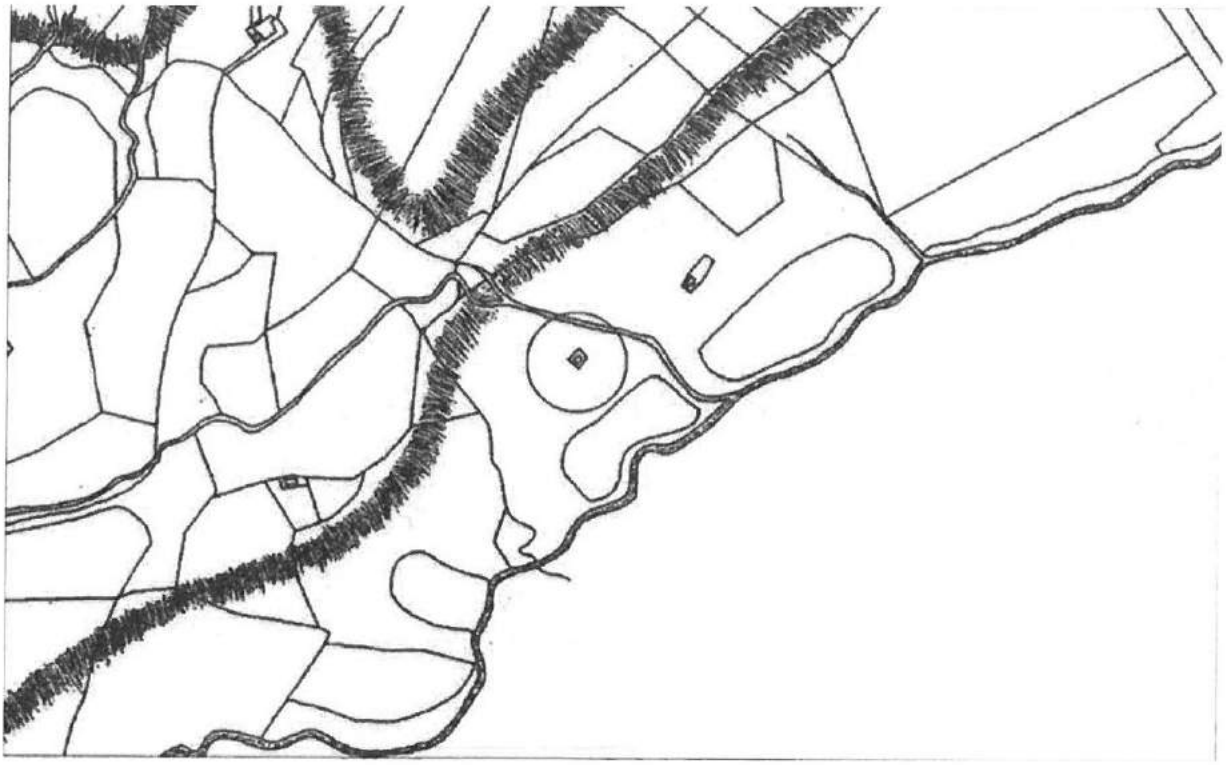

*Catasto Gregoriano (1830)*

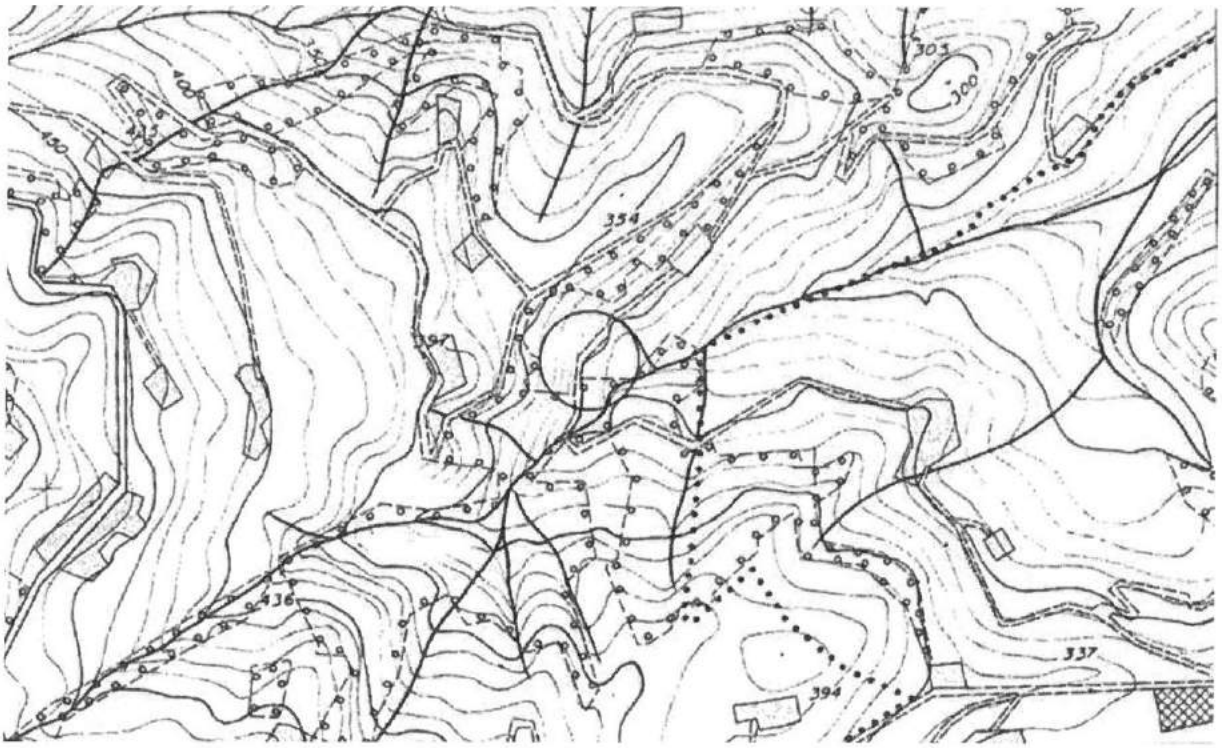


*Carta Regionale (1991)*

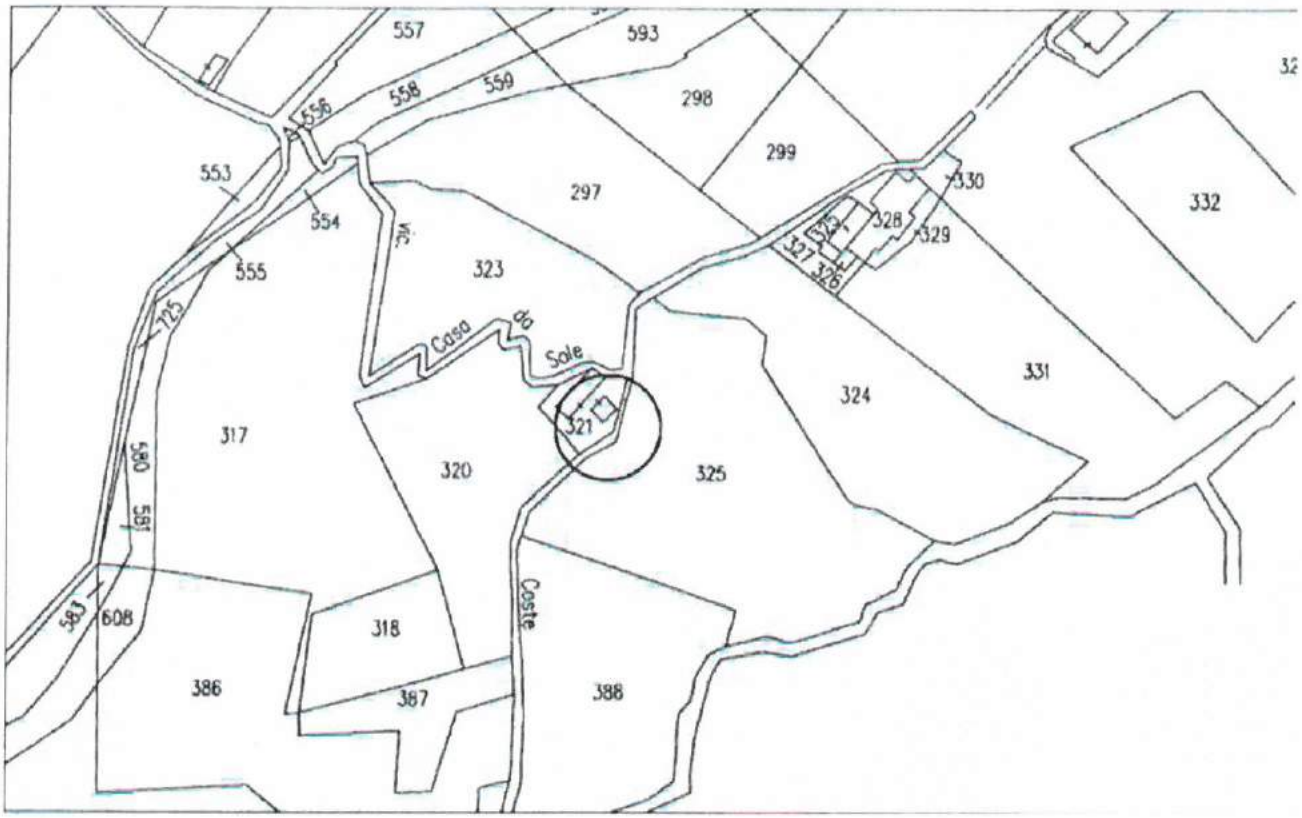


*Cartografia Catastale (1998)*

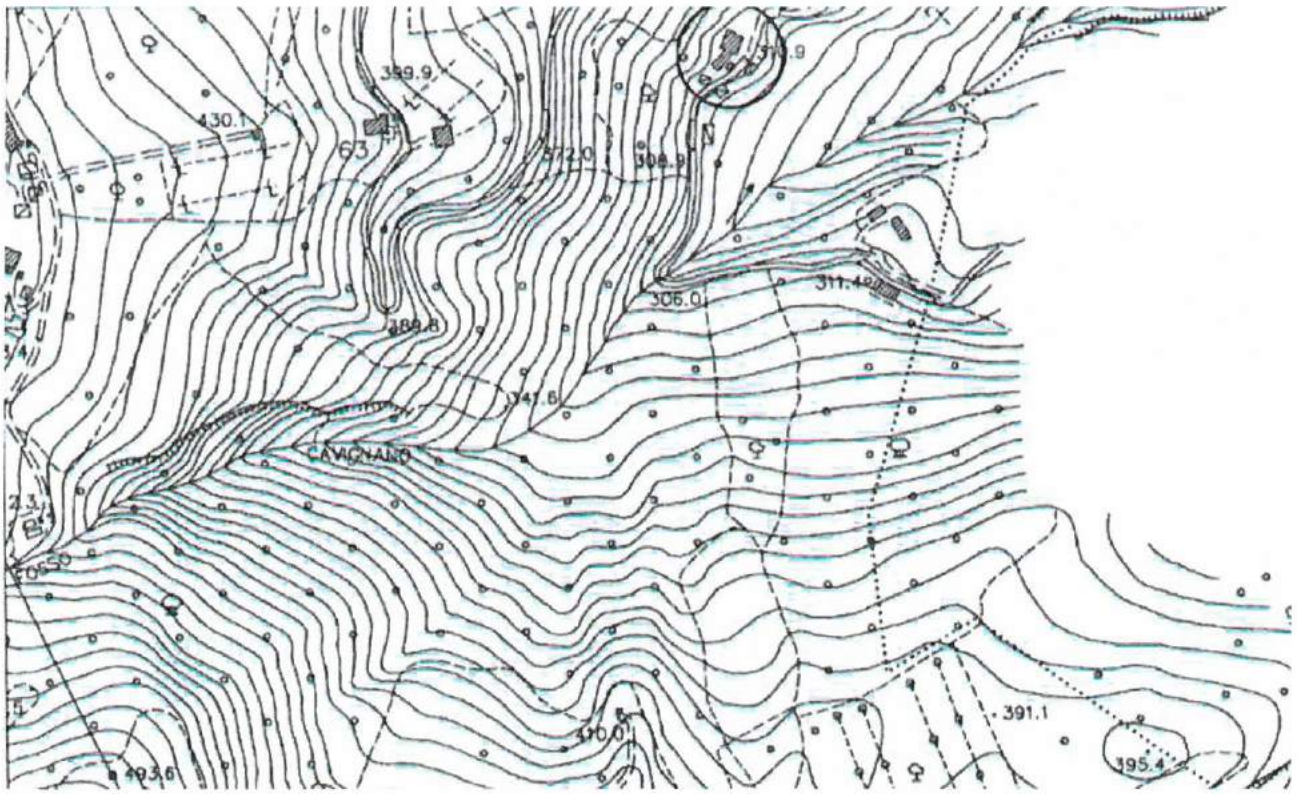


*Aereofotogrammetria (1998)*

| SCHEDA N° 424 | COMUNE DI ASCOLI PICENO<br>CENSIMENTO DELLE CASE RURALI | A2 |
|---|---|---|



*Foto 1*



*Foto 2*

SCHEDA N° **425**

# COMUNE DI ASCOLI PICENO
CENSIMENTO DELLE CASE RURALI

**A2**

## 1 LOCALIZZAZIONE
Comune di
Indirizzo
Civico
Località
Toponimo
Accesso *da strade Vicinali*

## 2 IDENTIFICAZIONE CATASTALE
Foglio *125*
Particella *326*

## 3 EPOCA DI COSTRUZIONE
Certa
Epoca *ante 1895*
Aggregato

## 4 INDICAZIONE DELLA CATEGORIA
Categoria (comma 1 art 16 delle NTA del PTC) **A2**

## 5 STATO DI CONSERVAZIONE GENERALE
Buono *Si*
Manomesso per tipologia
Manomesso negli elementi costruttivi *Fortemente*

## 6 APPARTENZA A CLASSI TIPOLOGICHE
Classe (art. 15 punto 3 del PPAR)

## 7 DESTINAZIONE ATTUALE DEL FABBRICATO

PIANO TERRA
Residenziale
Produttivo agricolo
Turismo rurale
Industria agraria
Stalla
Rimessa
Altro

Produttivo extragricolo
Calzaturiero
Manufatturiero
Attività artigianale
Servizi
Altro

RESTO DELL'EDIFICIO
Residenziale
Produttivo agricolo
Turismo rurale
Industria agraria
Stalla
Rimessa
Altro

Produttivo extragricolo
Calzaturiero
Manifatturiero
Attività artigianale
Servizi
Altro

Altri usi
Abbandonato *Si*
Note

## 8 CARATTERISTICHE DELL'EDIFICIO
Numero dei corpi costituenti il fabbricato *2*
Numero dei piani di ciascun corpo
Corpo 1:piani
Corpo 2:piani
Corpo 3:piani

## 9 ANNESSI AGRICOLI ED EXTRAGRICOLI
Annessi agricoli n.
Annessi extragricoli n.

Rimessa attrezzature
Concimaia
Fienile
Silos
Stalla

## 10 IDENTITA'
Particolari artistico architettonici

Riferimenti bibliografici

## 11 LOCALIZZAZIONE DELL'INTORNO

Localizzazione

## 12 VISIBILITA' DALLA STRADA

S.S. Comunale

S.P. Vicinale

## 13 STIMA DI VALORE DELL'INTORNO

Valore dell'intorno

## 14 CARATTERISTICHE DELL'EDIFICIO

Tipologia

## 15 FORMA

Pianta

Prospetti *Aggregati*

Volume *Aggregato*

## 16 ELEMENTI TIPOLOGICI E COSTRUTTIVI

| Tipo/materiale | | Stato di conservazione |
|---|---|---|
| MURATURE | | |
| Pietra | | |
| Travertino | | |
| Laterizio | | |
| Terra | | |
| Mista | *Si* | *Medio* |
| COPERTURA | | |
| Padiglione | | |
| Due falde | | |
| Una falda | | |
| Piana | | |
| Mista | | |
| ARCHITRAVATE | | |
| Arch. legno | | |
| Arch. laterizio | | |
| Arch. pietra | *Si* | *Medio* |
| A TUTTO SESTO | | |
| Laterizio | | |
| Pietra | | |
| SESTO ACUTO | | |
| Laterizio | | |
| Pietra | | |
| SESTO RIBASSATO | | |
| Laterizio | | |
| Pietra | | |

## 17 ELEMENTI ARCH.CI E DECORATIVI

Paramento intonacato

Paramento faccia vista *Si* *Medio*

Marcapiani

Cornicioni laterizio

Cornicioni pietra

Nicchie

Formelle

Architravi iscrizioni

Affreschi

Meridiane

Copertura coppi

Copertura tegole

Copertura altro

## 18 ELEMENTI ARCH.CI ESTERNI

Fontane

Vasche

Pozzi

Ninfei

Aree lastricate

Terrazzamenti

Altro

## 19 NATURA DELLE AREE DI PERTINENZA

| | |
|---|---|
| Aia | Parco |
| Orto | Incolto |
| Giardino | Coltivi |
| Giardino disegnato | Pavimentate |
| | Asfaltate |
| Prato | Sterrate |

Altro

## 20 ELEMENTI VERDI (SPECIE)

Viali alberati

Alberature isolate

Gruppi di alberi

Siepi

Altro

## 21 INTERVENTI AMMESSI

| | |
|---|---|
| Manutenzione ordinaria e straordinaria | SI |
| Restauro e risanamento conservativo | SI |
| Ristrutturazione senza demolizione | NO |
| Ristrutturazione con demolizione parziale | NO |
| Ampliamento | NO |

## 22 NORME SPECIFICHE e/o PRESCRIZIONI

## 23 AMBITO DI TUTELA

Raggio di 150 metri

Raggio (metri) *50 (*)*

Come da cartografia

| SCHEDA N° 425 | COMUNE DI ASCOLI PICENO<br>CENSIMENTO DELLE CASE RURALI | A2 |
|---|---|---|

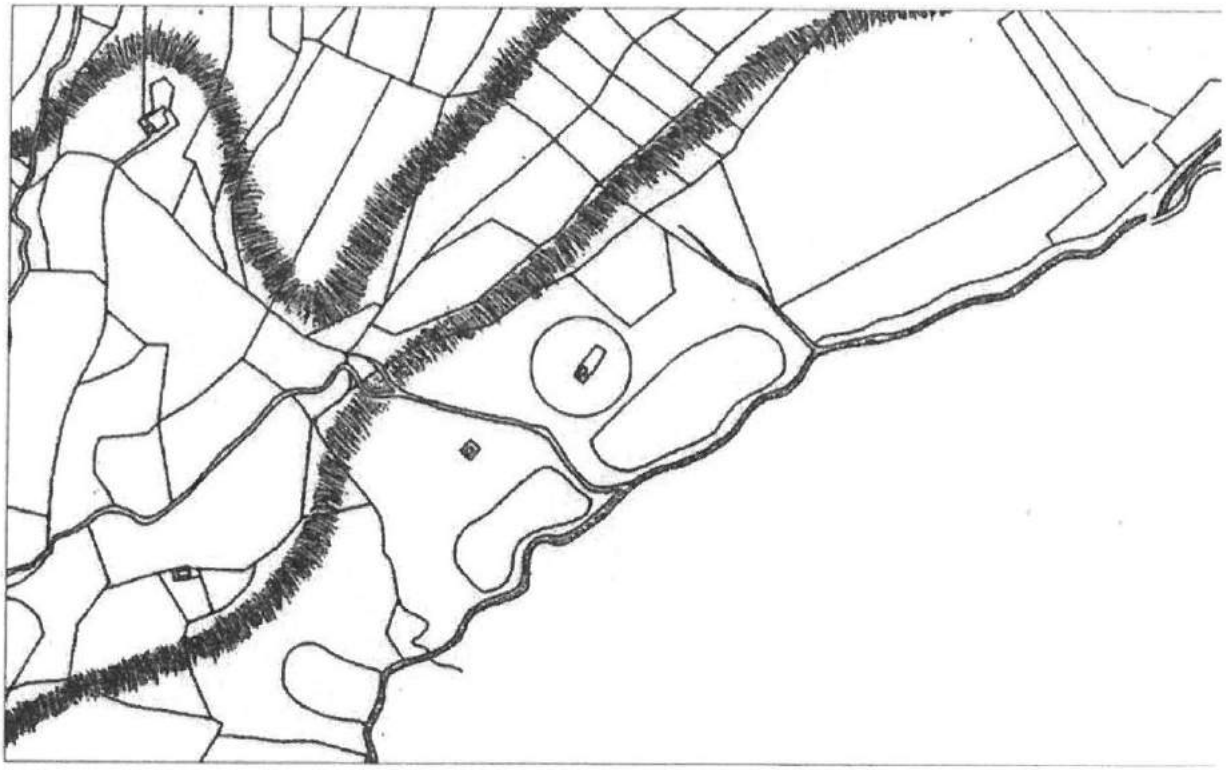

*Catasto Gregoriano (1830)*

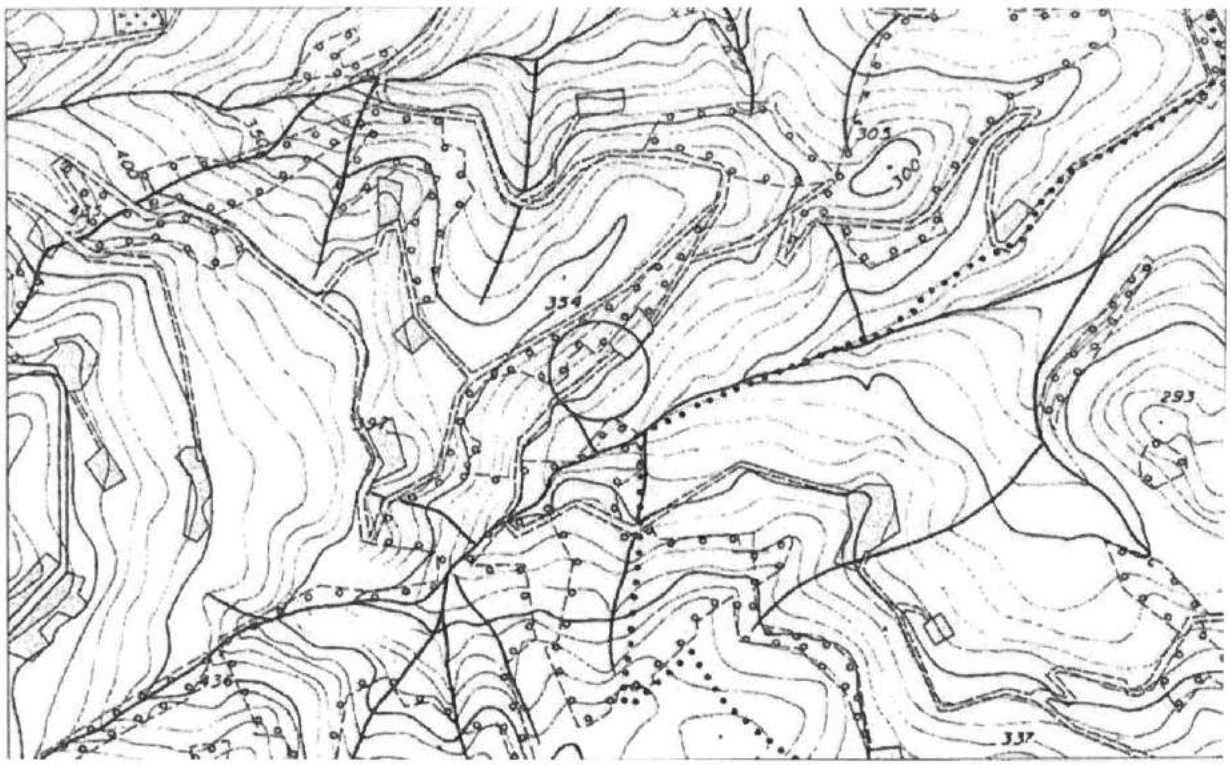


*Carta Regionale (1991)*

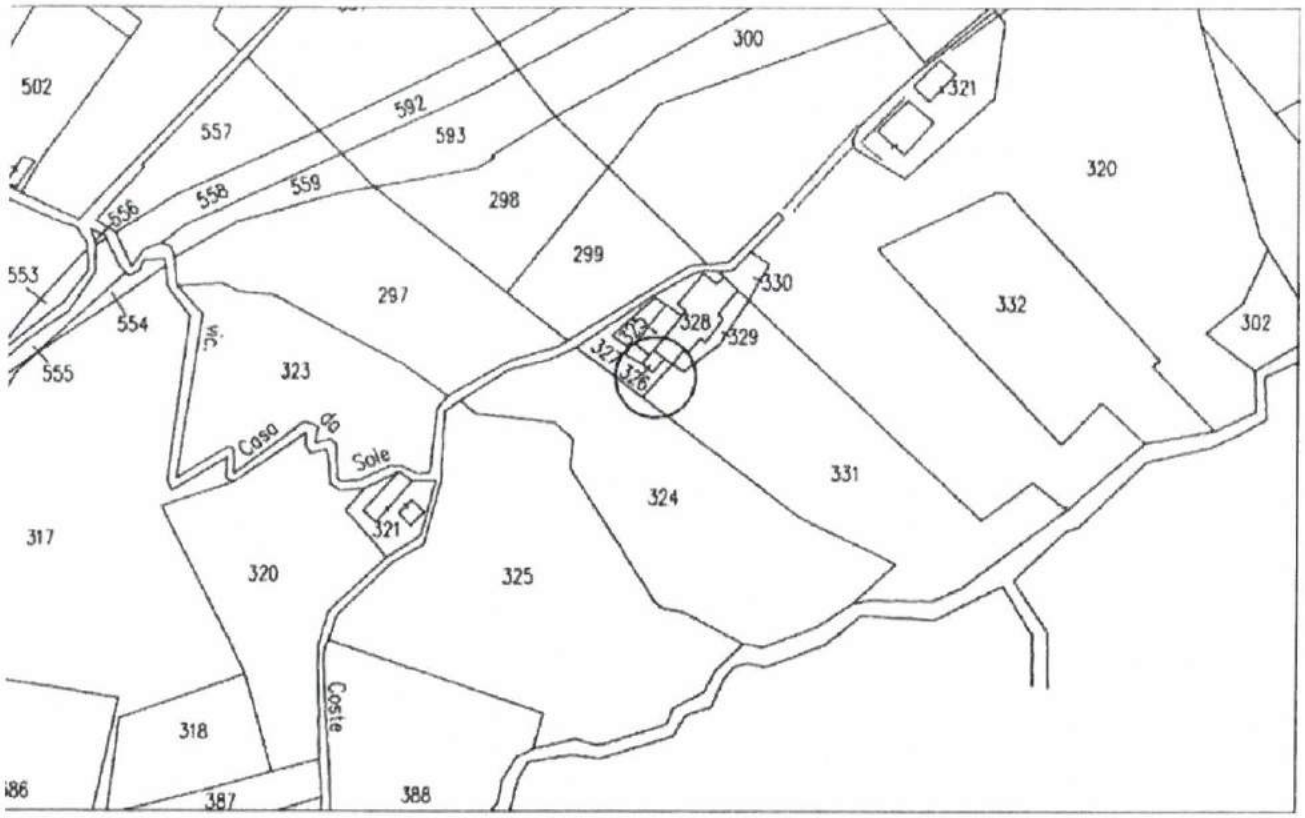


*Cartografia Catastale (1998)*

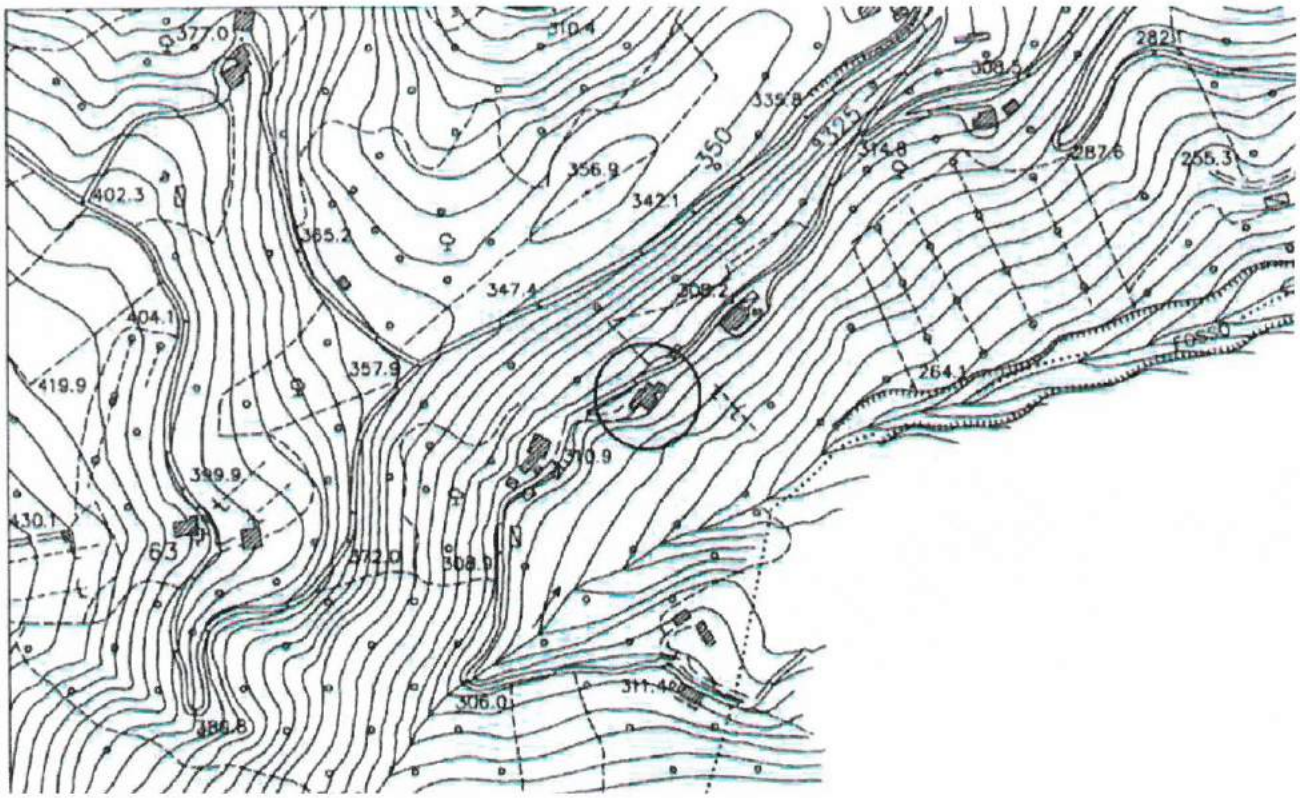


*Aereofotogrammetria (1998)*

| SCHEDA N° 425 | COMUNE DI ASCOLI PICENO<br>CENSIMENTO DELLE CASE RURALI | A2 |
|---|---|---|



*Foto 1*



*Foto 2*

SCHEDA N° **426**

# COMUNE DI ASCOLI PICENO
CENSIMENTO DELLE CASE RURALI

**B**

## 1 LOCALIZZAZIONE
Comune di
Indirizzo *Lisciano*
Civico *180*
Località *Lisciano*
Toponimo
Accesso *da strade Vicinali*

## 2 IDENTIFICAZIONE CATASTALE
Foglio *125*
Particella *268*

## 3 EPOCA DI COSTRUZIONE
Certa

Epoca *ante 1895*
Aggregato

## 4 INDICAZIONE DELLA CATEGORIA
Categoria (comma 1 art 16 delle NTA del PTC) **B**

## 5 STATO DI CONSERVAZIONE GENERALE
Buono *Si*
Manomesso per tipologia

Manomesso negli elementi costruttivi

## 6 APPARTENZA A CLASSI TIPOLOGICHE
Classe (art. 15 punto 3 del PPAR)

## 7 DESTINAZIONE ATTUALE DEL FABBRICATO

PIANO TERRA
Residenziale
Produttivo agricolo
Turismo rurale
Industria agraria
Stalla
Rimessa
Altro

Produttivo extragricolo
Calzaturiero
Manufatturiero
Attività artigianale
Servizi
Altro

RESTO DELL'EDIFICIO
Residenziale
Produttivo agricolo
Turismo rurale
Industria agraria
Stalla
Rimessa
Altro

Produttivo extragricolo
Calzaturiero
Manufatturiero
Attività artigianale
Servizi
Altro

Altri usi
Abbandonato *Si*
Note

## 8 CARATTERISTICHE DELL'EDIFICIO
Numero dei corpi costituenti il fabbricato *2*
Numero dei piani di ciascun corpo
Corpo 1:piani
Corpo 2:piani
Corpo 3:piani

## 9 ANNESSI AGRICOLI ED EXTRAGRICOLI
Annessi agricoli n.
Annessi extragricoli n.

Rimessa attrezzature
Concimaia
Fienile
Silos
Stalla

## 10 IDENTITA'
Particolari artistico architettonici

Riferimenti bibliografici

## 11 LOCALIZZAZIONE DELL'INTORNO

Localizzazione

## 12 VISIBILITA' DALLA STRADA

S.S. Comunale

S.P. Vicinale

## 13 STIMA DI VALORE DELL'INTORNO

Valore dell'intorno

## 14 CARATTERISTICHE DELL'EDIFICIO

Tipologia

## 15 FORMA

Pianta *D'aggregazione*

Prospetti *Aggregati*

Volume *Aggregato*

## 16 ELEMENTI TIPOLOGICI E COSTRUTTIVI

| Tipo/materiale | | Stato di conservazione |
|---|---|---|
| MURATURE | | |
| Pietra | | |
| Travertino | | |
| Laterizio | | |
| Terra | | |
| Mista | *Si* | *Buono* |
| COPERTURA | | |
| Padiglione | | |
| Due falde | | |
| Una falda | | |
| Piana | | |
| Mista | | |
| ARCHITRAVATE | | |
| Arch. legno | | |
| Arch. laterizio | | |
| Arch. pietra | *Si* | *Buono* |
| A TUTTO SESTO | | |
| Laterizio | | |
| Pietra | | |
| SESTO ACUTO | | |
| Laterizio | | |
| Pietra | | |
| SESTO RIBASSATO | | |
| Laterizio | | |
| Pietra | | |

## 17 ELEMENTI ARCH.CI E DECORATIVI

Paramento intonacato *Si* *Buono*

Paramento faccia vista

Marcapiani

Cornicioni laterizio

Cornicioni pietra

Nicchie

Formelle

Architravi iscrizioni

Affreschi

Meridiane

Copertura coppi

Copertura tegole

Copertura altro

## 18 ELEMENTI ARCH.CI ESTERNI

Fontane

Vasche

Pozzi

Ninfei

Aree lastricate

Terrazzamenti

Altro

## 19 NATURA DELLE AREE DI PERTINENZA

| | |
|---|---|
| Aia | Parco |
| Orto | Incolto |
| Giardino | Coltivi |
| Giardino disegnato | Pavimentate |
| | Asfaltate |
| Prato | Sterrate |

Altro

## 20 ELEMENTI VERDI (SPECIE)

Viali alberati

Alberature isolate

Gruppi di alberi

Siepi

Altro

## 21 INTERVENTI AMMESSI

| | |
|---|---|
| Manutenzione ordinaria e straordinaria | SI |
| Restauro e risanamento conservativo | SI |
| Ristrutturazione senza demolizione | NO |
| Ristrutturazione con demolizione parziale | NO |
| Ampliamento | NO |

## 22 NORME SPECIFICHE e/o PRESCRIZIONI

## 23 AMBITO DI TUTELA

Raggio di 150 metri

Raggio (metri) *50 (*)*

Come da cartografia

| SCHEDA N° 426 | COMUNE DI ASCOLI PICENO<br>CENSIMENTO DELLE CASE RURALI | B |
|---|---|---|



*Catasto Gregoriano (1830)*

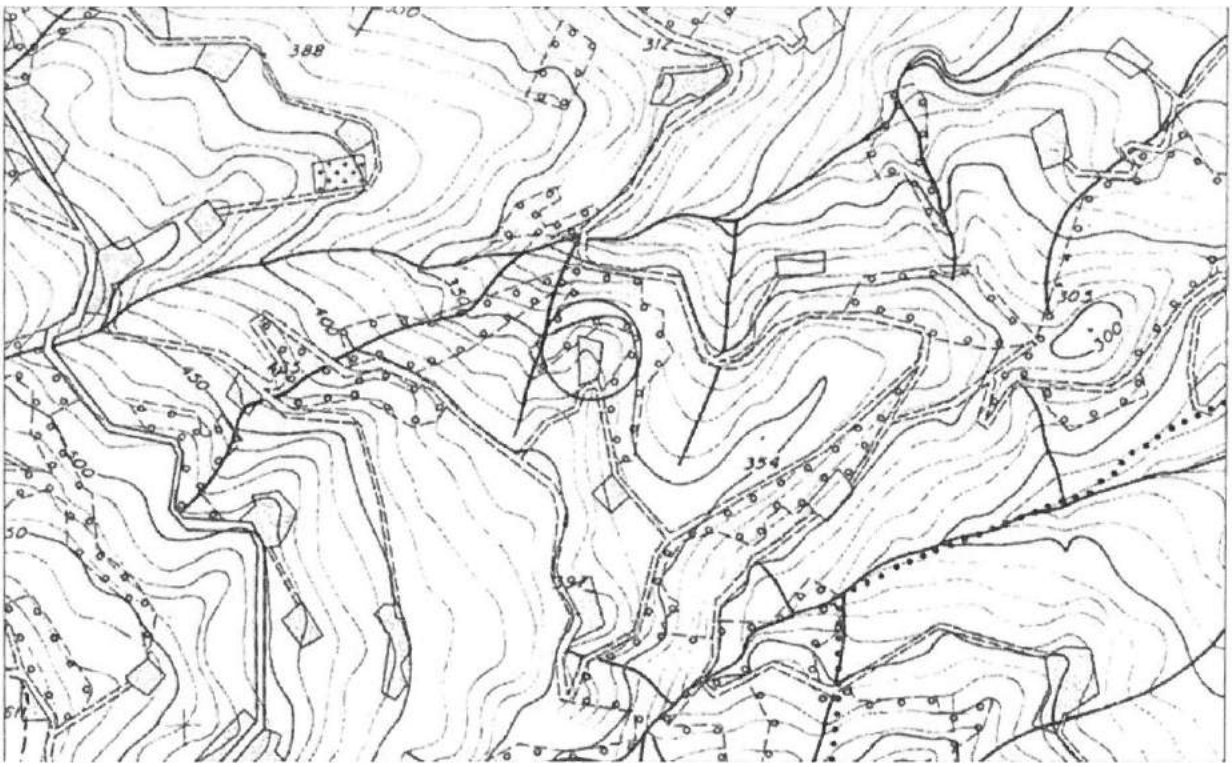


*Carta Regionale (1991)*




*Cartografia Catastale (1998)*

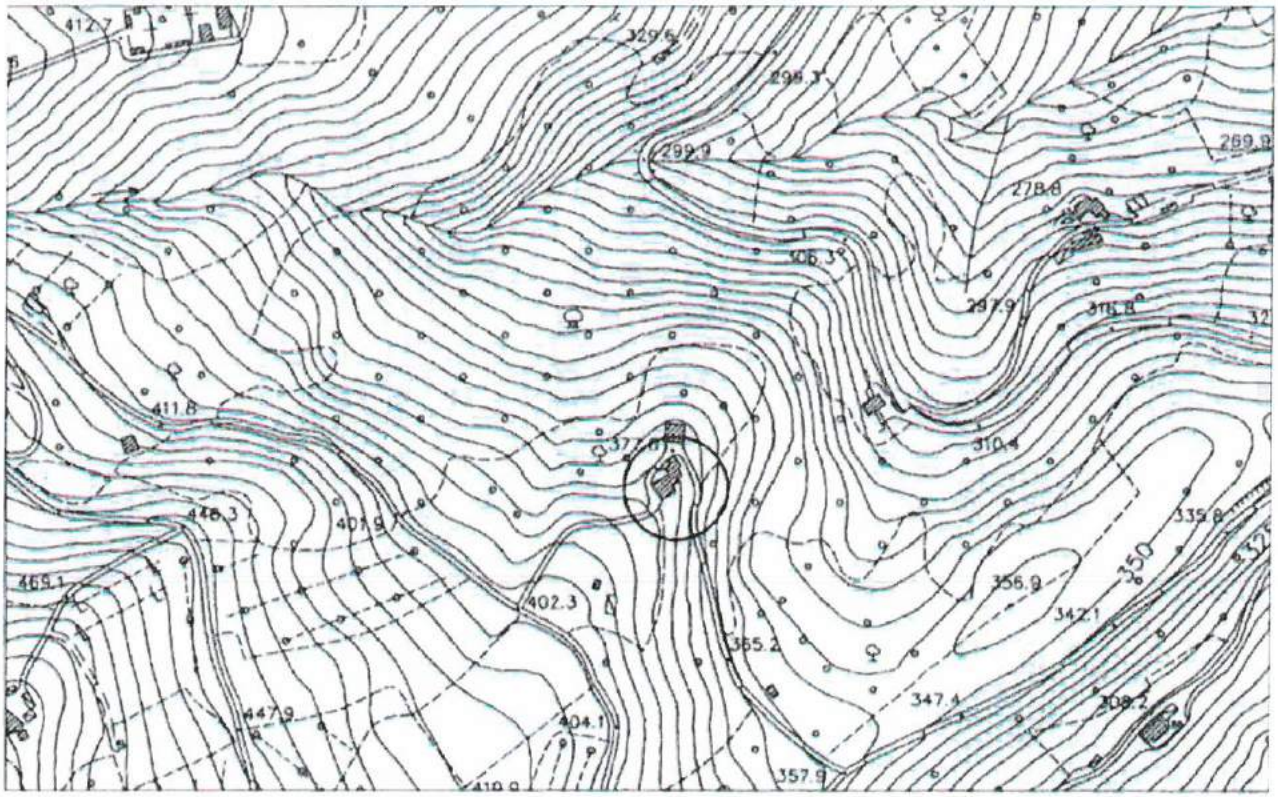


*Aereofotogrammetria (1998)*

| SCHEDA N° 426 | COMUNE DI ASCOLI PICENO<br>CENSIMENTO DELLE CASE RURALI | B |
|---|---|---|



*Foto 1*



*Foto 2*

| SCHEDA N° 427 | COMUNE DI ASCOLI PICENO<br>CENSIMENTO DELLE CASE RURALI | A2 |
|---|---|---|

## 1 LOCALIZZAZIONE

**Comune di**
**Indirizzo**
**Civico**
**Località** *Lisciano*
**Toponimo**
**Accesso** *da strade Comunali*

## 2 IDENTIFICAZIONE CATASTALE

**Foglio** *125*
**Particella** *47*

## 3 EPOCA DI COSTRUZIONE

**Certa**

**Epoca** *ante 1895*
**Aggregato**

## 4 INDICAZIONE DELLA CATEGORIA

**Categoria (comma 1 art 16 delle NTA del PTC)** **A2**

## 5 STATO DI CONSERVAZIONE GENERALE

**Buono** *Si*
**Manomesso per tipologia**

**Manomesso negli elementi costruttivi**

## 6 APPARTENZA A CLASSI TIPOLOGICHE

**Classe (art. 15 punto 3 del PPAR)** *Casa colonica*

## 7 DESTINAZIONE ATTUALE DEL FABBRICATO

**PIANO TERRA**

**Residenziale** *Si*

**Produttivo agricolo**

**Turismo rurale**
**Industria agraria**
**Stalla**
**Rimessa**
**Altro**

**Produttivo extragricolo**

**Calzaturiero**
**Manufatturiero**
**Attività artigianale**
**Servizi**
**Altro**

**RESTO DELL'EDIFICIO**

**Residenziale** *Si*

**Produttivo agricolo**

**Turismo rurale**
**Industria agraria**
**Stalla**
**Rimessa**
**Altro**

**Produttivo extragricolo**

**Calzaturiero**
**Manifatturiero**
**Attività artigianale**
**Servizi**
**Altro**

**Altri usi**
**Abbandonato**
**Note**

## 8 CARATTERISTICHE DELL'EDIFICIO

**Numero dei corpi costituenti il fabbricato** *1*
**Numero dei piani di ciascun corpo**
**Corpo 1:piani** *3*
**Corpo 2:piani**
**Corpo 3:piani**

## 9 ANNESSI AGRICOLI ED EXTRAGRICOLI

**Annessi agricoli n.**
**Annessi extragricoli n.**

**Rimessa attrezzature**
**Concimaia**
**Fienile**
**Silos**
**Stalla**

## 10 IDENTITA'

**Particolari artistico architettonici**

**Riferimenti bibliografici**

## 11 LOCALIZZAZIONE DELL'INTORNO

**Localizzazione** *Pendio / collina*

## 12 VISIBILITA' DALLA STRADA

| | | |
|---|---|---|
| **S.S.** | **Comunale** | *Si* |
| **S.P.** | **Vicinale** | |

## 13 STIMA DI VALORE DELL'INTORNO

**Valore dell'intorno**

## 14 CARATTERISTICHE DELL'EDIFICIO

**Tipologia** *Manufatto isolato*

## 15 FORMA

**Pianta** *Rettangolare*
**Prospetti** *Semplice*
**Volume** *Semplice*

## 16 ELEMENTI TIPOLOGICI E COSTRUTTIVI

| **Tipo/materiale** | | **Stato di conservazione** |
|---|---|---|
| **MURATURE** | | |
| **Pietra** | | |
| **Travertino** | *Si* | *Buono* |
| **Laterizio** | | |
| **Terra** | | |
| **Mista** | | |
| **COPERTURA** | | |
| **Padiglione** | | |
| **Due falde** | | |
| **Una falda** | | |
| **Piana** | | |
| **Mista** | *Si* | *Buono* |
| **ARCHITRAVATE** | | |
| **Arch. legno** | | |
| **Arch. laterizio** | | |
| **Arch. pietra** | *Si* | *Buono* |
| **A TUTTO SESTO** | | |
| **Laterizio** | | |
| **Pietra** | *Si* | *Buono* |
| **SESTO ACUTO** | | |
| **Laterizio** | | |
| **Pietra** | | |
| **SESTO RIBASSATO** | | |
| **Laterizio** | | |
| **Pietra** | | |

## 17 ELEMENTI ARCH.CI E DECORATIVI

| | | |
|---|---|---|
| **Paramento intonacato** | | |
| **Paramento faccia vista** | *Si* | *Buono* |
| **Marcapiani** | | |
| **Cornicioni laterizio** | | |
| **Cornicioni pietra** | | |
| **Nicchie** | | |
| **Formelle** | | |
| **Architravi iscrizioni** | | |
| **Affreschi** | | |
| **Meridiane** | | |
| **Copertura coppi** | *Si* | *Buono* |
| **Copertura tegole** | | |
| **Copertura altro** | | |

## 18 ELEMENTI ARCH.CI ESTERNI

**Fontane**
**Vasche**
**Pozzi**
**Ninfei**
**Aree lastricate**
**Terrazzamenti**
**Altro**

## 19 NATURA DELLE AREE DI PERTINENZA

| | | | |
|---|---|---|---|
| **Aia** | | **Parco** | |
| **Orto** | | **Incolto** | *Si* |
| **Giardino** | | **Coltivi** | |
| **Giardino disegnato** | | **Pavimentate** | |
| | | **Asfaltate** | |
| **Prato** | | **Sterrate** | *Si* |
| **Altro** | | | |

## 20 ELEMENTI VERDI (SPECIE)

**Viali alberati**
**Alberature isolate**
**Gruppi di alberi** *Si*
**Siepi**
**Altro**

## 21 INTERVENTI AMMESSI

| | |
|---|---|
| **Manutenzione ordinaria e straordinaria** | Si |
| **Restauro e risanamento conservativo** | Si |
| **Ristrutturazione senza demolizione** | No |
| **Ristrutturazione con demolizione parziale** | No |
| **Ampliamento** | No |

## 22 NORME SPECIFICHE e/o PRESCRIZIONI

## 23 AMBITO DI TUTELA

**Raggio di 150 metri**
**Raggio (metri)** *50 (*)*
**Come da cartografia**

| SCHEDA N° 427 | COMUNE DI ASCOLI PICENO<br>CENSIMENTO DELLE CASE RURALI | A2 |
|---|---|---|

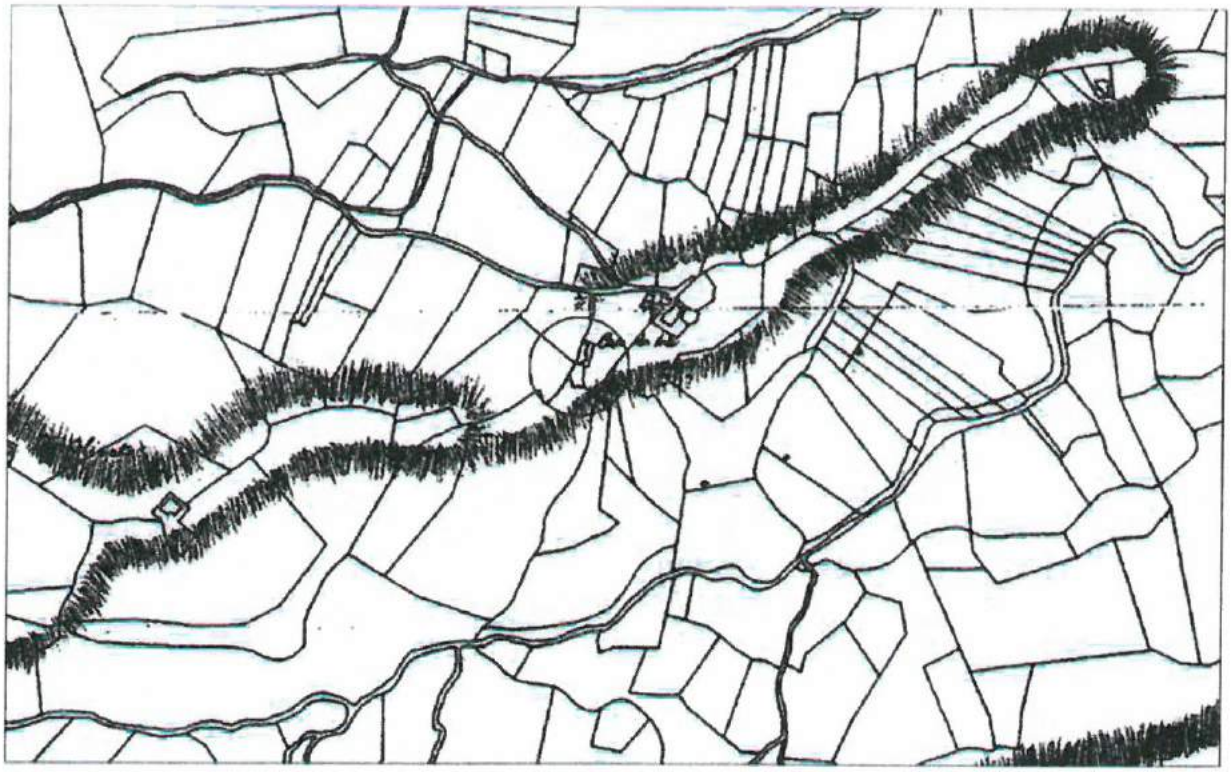

*Catasto Gregoriano (1830)*




*Carta Regionale (1991)*

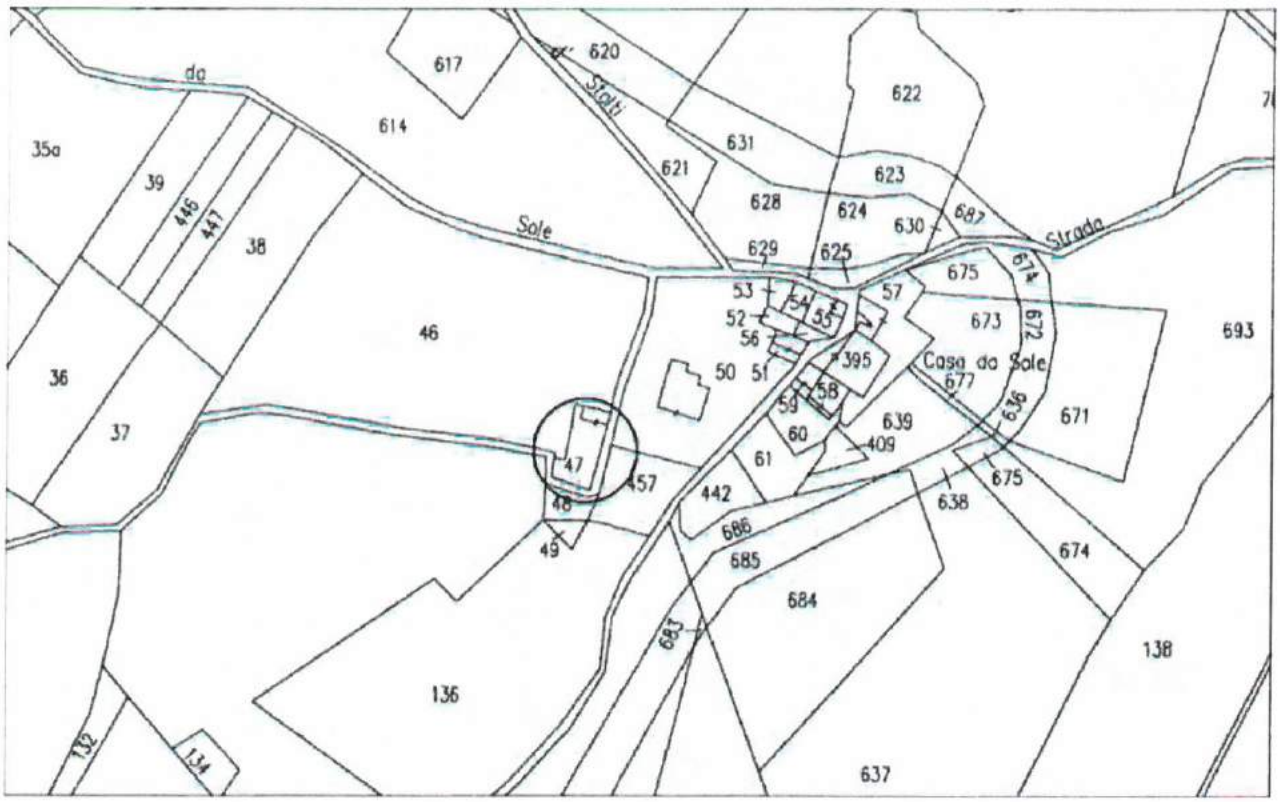


*Cartografia Catastale (1998)*

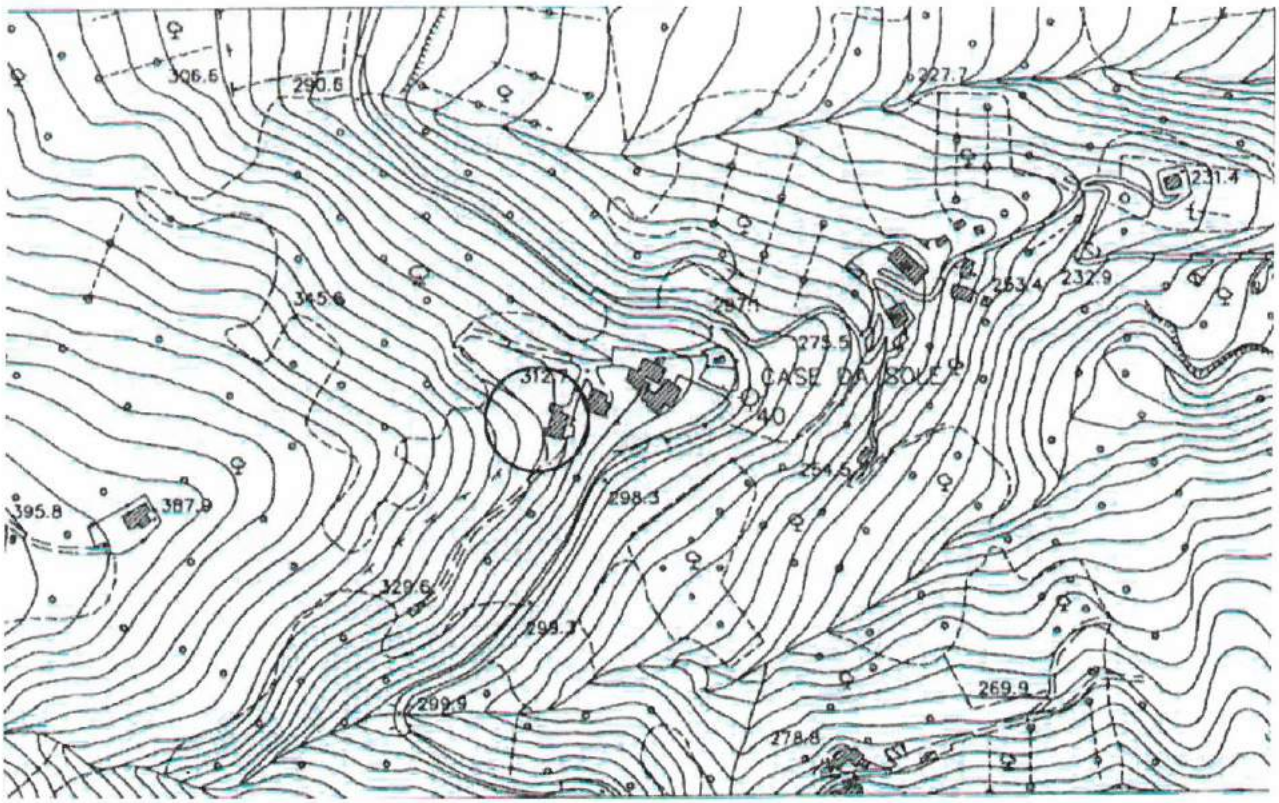


*Aereofotogrammetria (1998)*

| SCHEDA N° 427 | COMUNE DI ASCOLI PICENO<br>CENSIMENTO DELLE CASE RURALI | A2 |
|---|---|---|



*Foto 1*



*Foto 2*



*Foto 3*

SCHEDA N° 428

# COMUNE DI ASCOLI PICENO
CENSIMENTO DELLE CASE RURALI

A2

## 1 LOCALIZZAZIONE
Comune di
Indirizzo
Civico
Località *TAVERNA PICCININI*
Toponimo
Accesso *da strade*

## 2 IDENTIFICAZIONE CATASTALE
Foglio *126*
Particella *90*

## 3 EPOCA DI COSTRUZIONE
Certa

Epoca *ante 1895*
Aggregato

## 4 INDICAZIONE DELLA CATEGORIA
Categoria (comma 1 art 16 delle NTA del PTC) A2

## 5 STATO DI CONSERVAZIONE GENERALE
Buono *Si*
Manomesso per tipologia

Manomesso negli elementi costruttivi *Parzialmente*

## 6 APPARTENZA A CLASSI TIPOLOGICHE
Classe (art. 15 punto 3 del PPAR)

## 7 DESTINAZIONE ATTUALE DEL FABBRICATO

PIANO TERRA
Residenziale
Produttivo agricolo
Turismo rurale
Industria agraria
Stalla
Rimessa
Altro

Produttivo extragricolo
Calzaturiero
Manufatturiero
Attività artigianale
Servizi
Altro

RESTO DELL'EDIFICIO
Residenziale
Produttivo agricolo
Turismo rurale
Industria agraria
Stalla
Rimessa
Altro

Produttivo extragricolo
Calzaturiero
Manifatturiero
Attività artigianale
Servizi
Altro

Altri usi
Abbandonato *Si*
Note

## 8 CARATTERISTICHE DELL'EDIFICIO
Numero dei corpi costituenti il fabbricato *1*
Numero dei piani di ciascun corpo
Corpo 1:piani
Corpo 2:piani
Corpo 3:piani

## 9 ANNESSI AGRICOLI ED EXTRAGRICOLI
Annessi agricoli n.
Annessi extragricoli n.

Rimessa attrezzature
Concimaia
Fienile
Silos
Stalla

## 10 IDENTITA'
Particolari artistico architettonici

Riferimenti bibliografici

## 11 LOCALIZZAZIONE DELL'INTORNO

**Localizzazione**

## 12 VISIBILITA' DALLA STRADA

| | |
|---|---|
| **S.S.** | **Comunale** |
| **S.P.** | **Vicinale** |

## 13 STIMA DI VALORE DELL'INTORNO

**Valore dell'intorno**

## 14 CARATTERISTICHE DELL'EDIFICIO

**Tipologia** *Manufatto isolato*

## 15 FORMA

**Pianta** *Rettangolare*
**Prospetti** *Semplice*
**Volume** *Semplice*

## 16 ELEMENTI TIPOLOGICI E COSTRUTTIVI

| **Tipo/materiale** | | **Stato di conservazione** |
|---|---|---|
| **MURATURE** | | |
| **Pietra** | | |
| **Travertino** | | |
| **Laterizio** | | |
| **Terra** | | |
| **Mista** | *Si* | *Medio* |
| **COPERTURA** | | |
| **Padiglione** | | |
| **Due falde** | | |
| **Una falda** | | |
| **Piana** | | |
| **Mista** | | |
| **ARCHITRAVATE** | | |
| **Arch. legno** | | |
| **Arch. laterizio** | | |
| **Arch. pietra** | | |
| **A TUTTO SESTO** | | |
| **Laterizio** | | |
| **Pietra** | | |
| **SESTO ACUTO** | | |
| **Laterizio** | | |
| **Pietra** | | |
| **SESTO RIBASSATO** | | |
| **Laterizio** | | |
| **Pietra** | *Si* | *Buono* |

## 17 ELEMENTI ARCH.CI E DECORATIVI

| | | |
|---|---|---|
| **Paramento intonacato** | *Si* | *Medio* |
| **Paramento faccia vista** | | |
| **Marcapiani** | | |
| **Cornicioni laterizio** | | |
| **Cornicioni pietra** | | |
| **Nicchie** | | |
| **Formelle** | | |
| **Architravi iscrizioni** | | |
| **Affreschi** | | |
| **Meridiane** | | |
| **Copertura coppi** | *Si* | *Pessimo* |
| **Copertura tegole** | | |
| **Copertura altro** | | |

## 18 ELEMENTI ARCH.CI ESTERNI

**Fontane**
**Vasche**
**Pozzi**
**Ninfei**
**Aree lastricate**
**Terrazzamenti**
**Altro**
*CHIESETTA*

## 19 NATURA DELLE AREE DI PERTINENZA

| | |
|---|---|
| **Aia** | **Parco** |
| **Orto** | **Incolto** |
| **Giardino** | **Coltivi** |
| **Giardino disegnato** | **Pavimentate** |
| | **Asfaltate** |
| **Prato** | **Sterrate** |
| **Altro** | |

## 20 ELEMENTI VERDI (SPECIE)

**Viali alberati**
**Alberature isolate**
**Gruppi di alberi**
**Siepi**
**Altro**

## 21 INTERVENTI AMMESSI

| | |
|---|---|
| **Manutenzione ordinaria e straordinaria** | SI |
| **Restauro e risanamento conservativo** | SI |
| **Ristrutturazione senza demolizione** | NO |
| **Ristrutturazione con demolizione parziale** | NO |
| **Ampliamento** | NO |

## 22 NORME SPECIFICHE e/o PRESCRIZIONI

## 23 AMBITO DI TUTELA

**Raggio di 150 metri**
**Raggio (metri)** *50 (*)*
**Come da cartografia**

| SCHEDA N° 428 | COMUNE DI ASCOLI PICENO<br>CENSIMENTO DELLE CASE RURALI | A2 |
|---|---|---|



*Catasto Gregoriano (1830)*

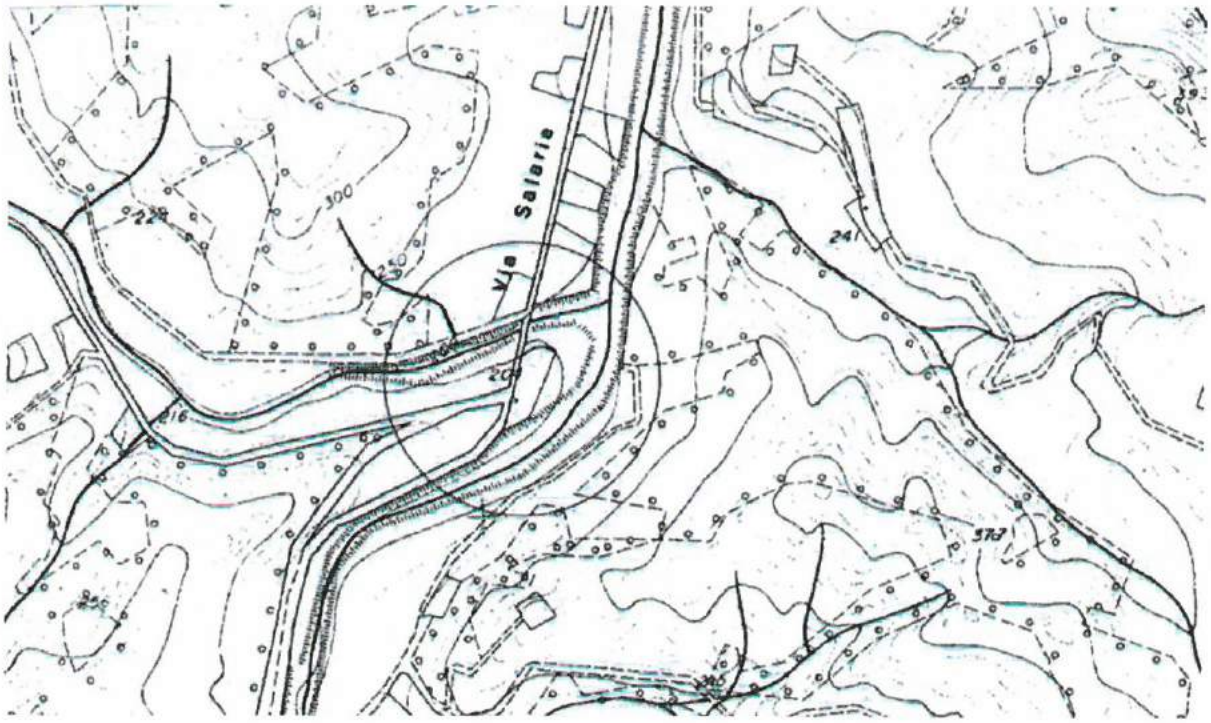


*Carta Regionale (1991)*

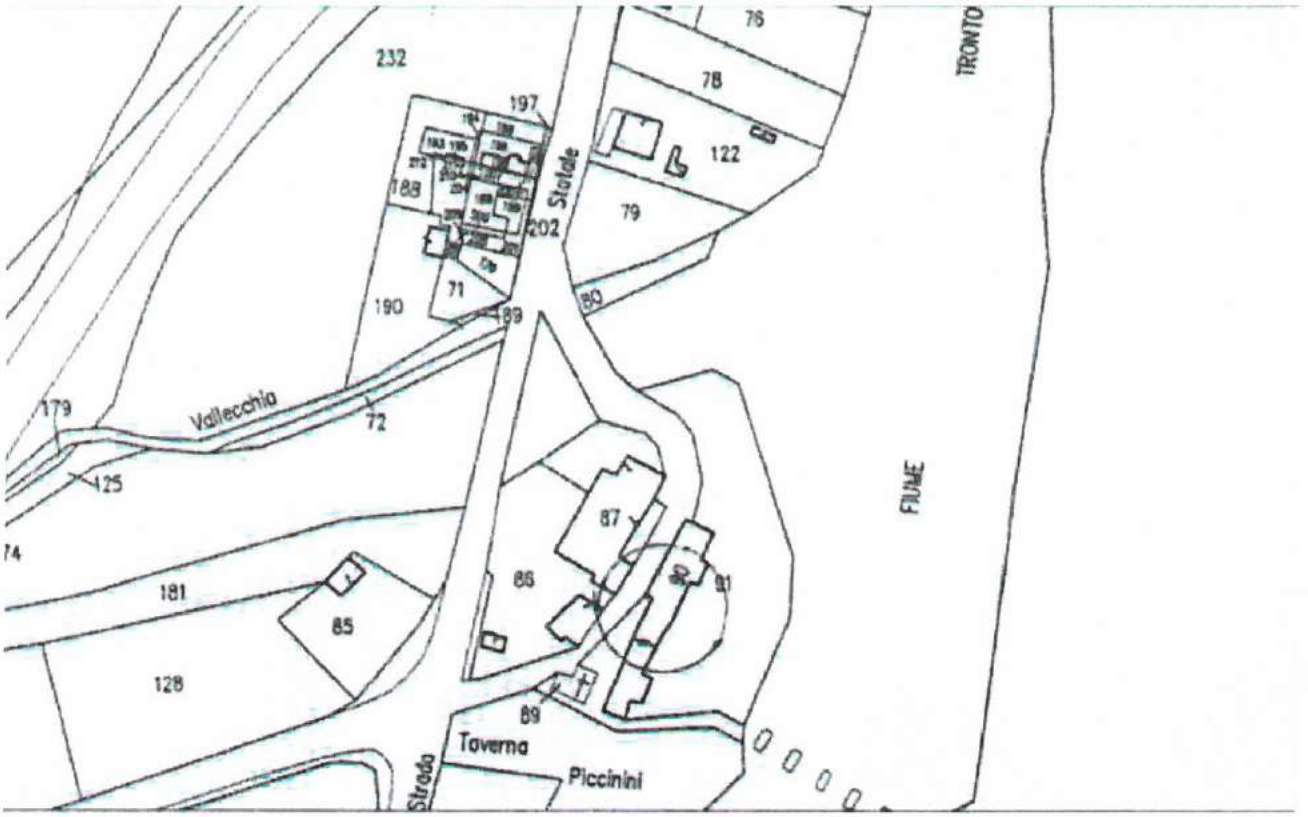


*Cartografia Catastale (1998)*

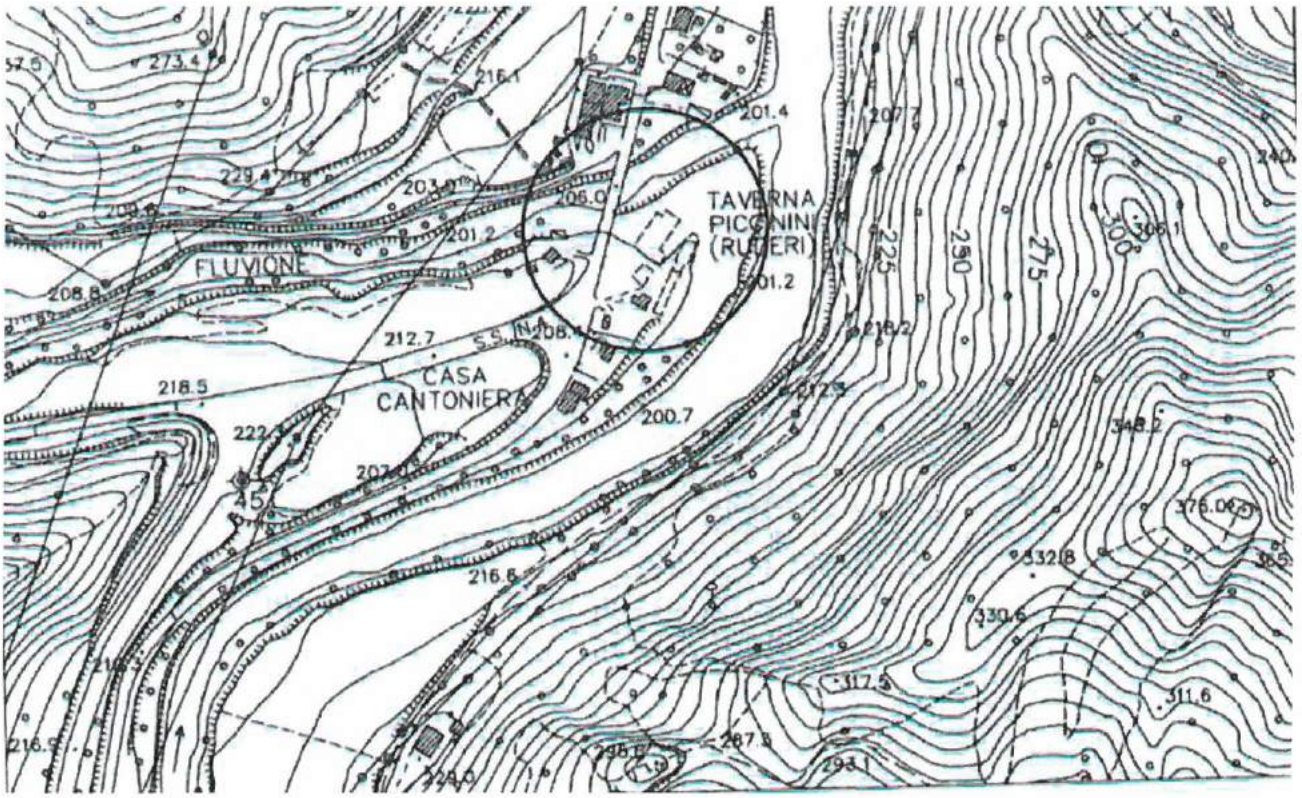


*Aereofotogrammetria (1998)*

| SCHEDA N° 428 | COMUNE DI ASCOLI PICENO<br>CENSIMENTO DELLE CASE RURALI | A2 |
|---|---|---|



*Foto 1*



*Foto 2*



*Foto 3*



*Foto 4*

## 11 LOCALIZZAZIONE DELL'INTORNO

**Localizzazione**

## 12 VISIBILITA' DALLA STRADA

**S.S.** **Comunale**

**S.P.** **Vicinale**

## 13 STIMA DI VALORE DELL'INTORNO

**Valore dell'intorno**

## 14 CARATTERISTICHE DELL'EDIFICIO

**Tipologia**

## 15 FORMA

**Pianta** *D'aggregazione*

**Prospetti** *Aggregati*

**Volume** *Aggregato*

## 16 ELEMENTI TIPOLOGICI E COSTRUTTIVI

| Tipo/materiale | | Stato di conservazione |
|---|---|---|
| **MURATURE** | | |
| **Pietra** | | |
| **Travertino** | | |
| **Laterizio** | | |
| **Terra** | | |
| **Mista** | *Si* | *Buono* |
| **COPERTURA** | | |
| **Padiglione** | | |
| **Due falde** | | |
| **Una falda** | | |
| **Piana** | | |
| **Mista** | | |
| **ARCHITRAVATE** | | |
| **Arch. legno** | | |
| **Arch. laterizio** | | |
| **Arch. pietra** | | |
| **A TUTTO SESTO** | | |
| **Laterizio** | | |
| **Pietra** | | |
| **SESTO ACUTO** | | |
| **Laterizio** | | |
| **Pietra** | | |
| **SESTO RIBASSATO** | | |
| **Laterizio** | | |
| **Pietra** | | |

## 17 ELEMENTI ARCH.CI E DECORATIVI

**Paramento intonacato**

**Paramento faccia vista**

**Marcapiani**

**Cornicioni laterizio**

**Cornicioni pietra**

**Nicchie**

**Formelle**

**Architravi iscrizioni**

**Affreschi**

**Meridiane**

**Copertura coppi**

**Copertura tegole**

**Copertura altro**

## 18 ELEMENTI ARCH.CI ESTERNI

**Fontane**

**Vasche**

**Pozzi**

**Ninfei**

**Aree lastricate**

**Terrazzamenti**

**Altro**

## 19 NATURA DELLE AREE DI PERTINENZA

| | |
|---|---|
| **Aia** | **Parco** |
| **Orto** | **Incolto** |
| **Giardino** | **Coltivi** |
| **Giardino disegnato** | **Pavimentate** |
| | **Asfaltate** |
| **Prato** | **Sterrate** |

**Altro**

## 20 ELEMENTI VERDI (SPECIE)

**Viali alberati**

**Alberature isolate**

**Gruppi di alberi**

**Siepi**

**Altro**

## 21 INTERVENTI AMMESSI

| | |
|---|---|
| **Manutenzione ordinaria e straordinaria** | SI |
| **Restauro e risanamento conservativo** | SI |
| **Ristrutturazione senza demolizione** | NO |
| **Ristrutturazione con demolizione parziale** | NO |
| **Ampliamento** | NO |

## 22 NORME SPECIFICHE e/o PRESCRIZIONI

## 23 AMBITO DI TUTELA

**Raggio di 150 metri**

**Raggio (metri)** *50 (*)*

**Come da cartografia**

SCHEDA N° **432**

# COMUNE DI ASCOLI PICENO
## CENSIMENTO DELLE CASE RURALI

**A2**

**1 LOCALIZZAZIONE**

Comune di
Indirizzo
Civico
Località
Toponimo
Accesso *da strade Comunali*

**2 IDENTIFICAZIONE CATASTALE**

Foglio *124*
Particella *81*

**3 EPOCA DI COSTRUZIONE**

Certa

Epoca *ante 1895*
Aggregato *C07*

**4 INDICAZIONE DELLA CATEGORIA**

Categoria (comma 1 art 16 delle NTA del PTC) **A2**

**5 STATO DI CONSERVAZIONE GENERALE**

Buono
Manomesso per tipologia

Manomesso negli elementi costruttivi

**6 APPARTENZA A CLASSI TIPOLOGICHE**

Classe (art. 15 punto 3 del PPAR)

**7 DESTINAZIONE ATTUALE DEL FABBRICATO**

PIANO TERRA

Residenziale

Produttivo agricolo

Turismo rurale
Industria agraria
Stalla
Rimessa
Altro

Produttivo extragricolo

Calzaturiero
Manufatturiero
Attività artigianale
Servizi
Altro

RESTO DELL'EDIFICIO

Residenziale

Produttivo agricolo

Turismo rurale
Industria agraria
Stalla
Rimessa
Altro

Produttivo extragricolo

Calzaturiero
Manifatturiero
Attività artigianale
Servizi
Altro

Altri usi
Abbandonato
Note

**8 CARATTERISTICHE DELL'EDIFICIO**

Numero dei corpi costituenti il fabbricato
Numero dei piani di ciascun corpo
Corpo 1:piani
Corpo 2:piani
Corpo 3:piani

**9 ANNESSI AGRICOLI ED EXTRAGRICOLI**

Annessi agricoli n.
Annessi extragricoli n.

Rimessa attrezzature
Concimaia
Fienile
Silos
Stalla

**10 IDENTITA'**

Particolari artistico architettonici

Riferimenti bibliografici

| SCHEDA N° 432 | COMUNE DI ASCOLI PICENO<br>CENSIMENTO DELLE CASE RURALI | A2 |
|---|---|---|



*Catasto Gregoriano (1830)*

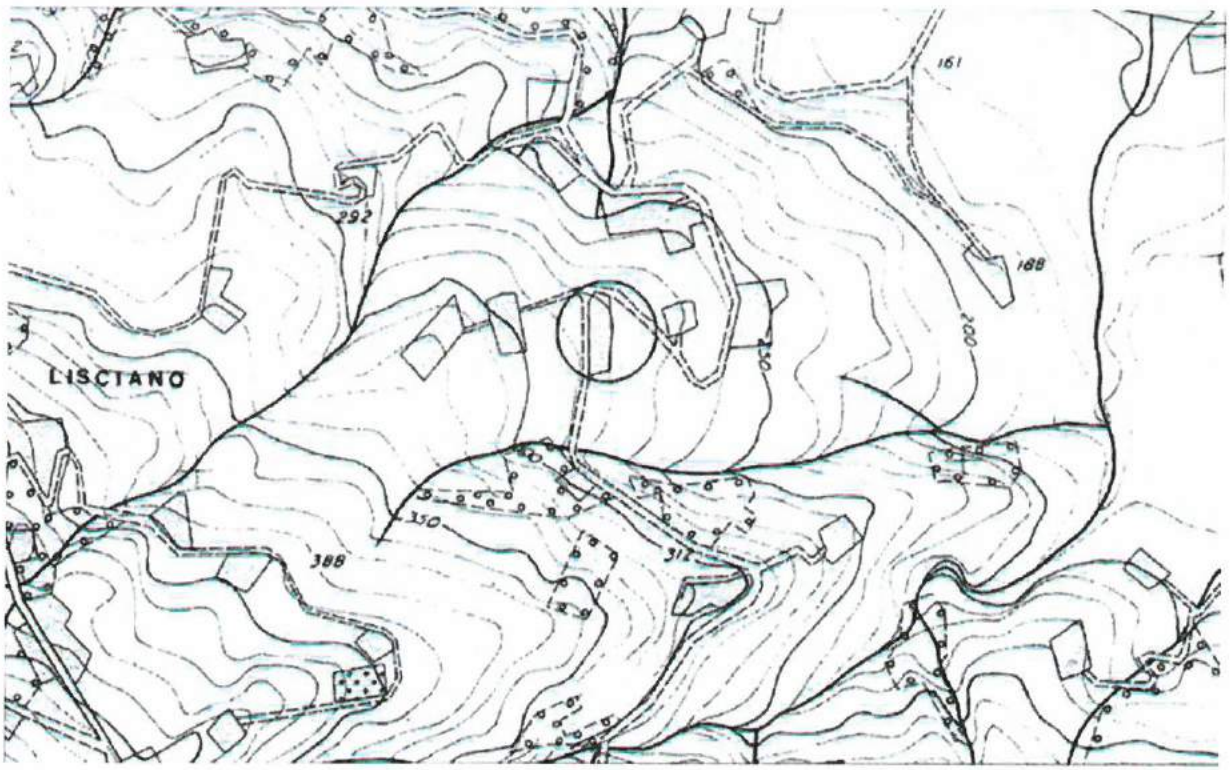


*Carta Regionale (1991)*

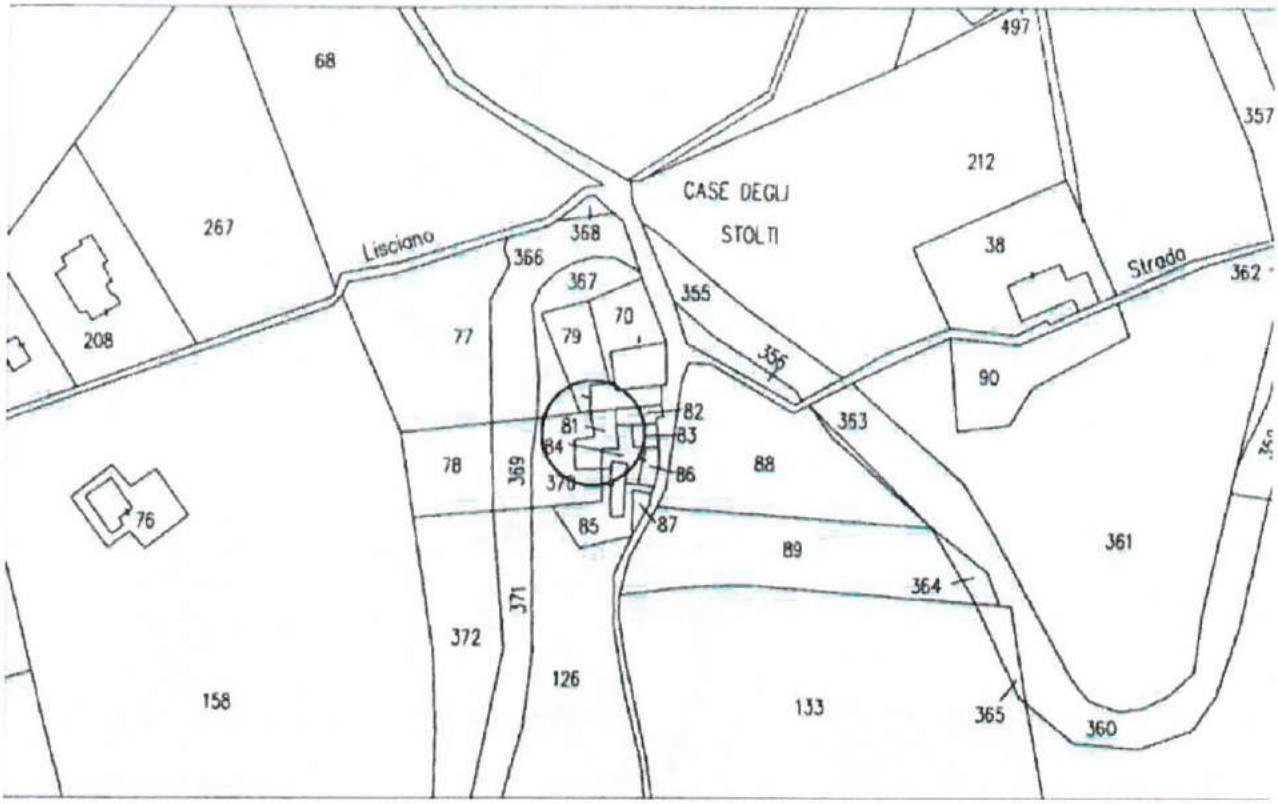


*Cartografia Catastale (1998)*

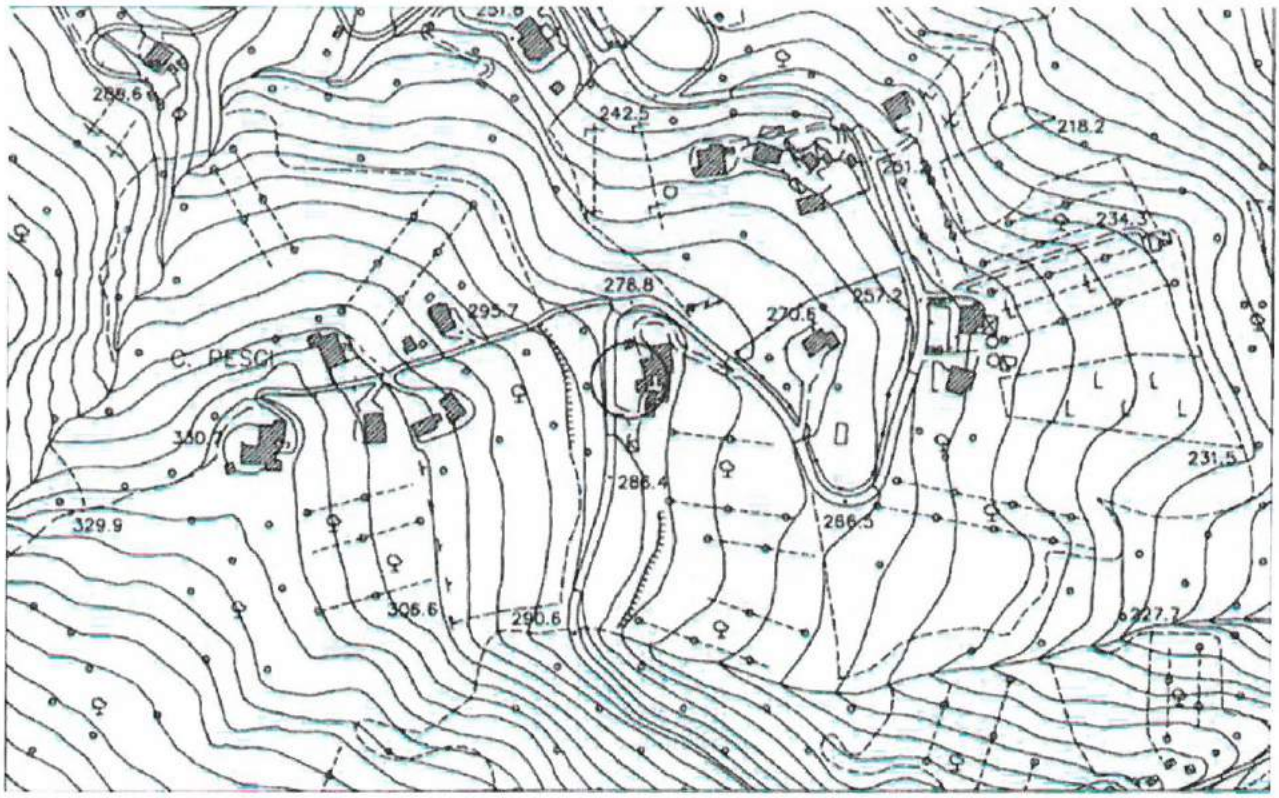


*Aereofotogrammetria (1998)*

| SCHEDA N° 432 | COMUNE DI ASCOLI PICENO<br>CENSIMENTO DELLE CASE RURALI | A2 |
|---|---|---|



*Foto 1*



*Foto 2*



*Foto 3*

SCHEDA N° **434**

# COMUNE DI ASCOLI PICENO
CENSIMENTO DELLE CASE RURALI

**B**

## 1 LOCALIZZAZIONE
Comune di
Indirizzo
Civico
Località
Toponimo
Accesso *da strade Comunali*

## 2 IDENTIFICAZIONE CATASTALE
Foglio *124*
Particella *83-86*

## 3 EPOCA DI COSTRUZIONE
Certa

Epoca *ante 1895*
Aggregato *C07*

## 4 INDICAZIONE DELLA CATEGORIA
Categoria (comma 1 art 16 delle NTA del PTC) **B**

## 5 STATO DI CONSERVAZIONE GENERALE
Buono
Manomesso per tipologia

Manomesso negli elementi costruttivi

## 6 APPARTENZA A CLASSI TIPOLOGICHE
Classe (art. 15 punto 3 del PPAR)

## 7 DESTINAZIONE ATTUALE DEL FABBRICATO

PIANO TERRA
Residenziale
Produttivo agricolo
Turismo rurale
Industria agraria
Stalla
Rimessa
Altro

Produttivo extragricolo
Calzaturiero
Manufatturiero
Attività artigianale
Servizi
Altro

RESTO DELL'EDIFICIO
Residenziale
Produttivo agricolo
Turismo rurale
Industria agraria
Stalla
Rimessa
Altro

Produttivo extragricolo
Calzaturiero
Manifatturiero
Attività artigianale
Servizi
Altro

Altri usi
Abbandonato
Note

## 8 CARATTERISTICHE DELL'EDIFICIO
Numero dei corpi costituenti il fabbricato
Numero dei piani di ciascun corpo
Corpo 1:piani
Corpo 2:piani
Corpo 3:piani

## 9 ANNESSI AGRICOLI ED EXTRAGRICOLI
Annessi agricoli n.
Annessi extragricoli n.

Rimessa attrezzature
Concimaia
Fienile
Silos
Stalla

## 10 IDENTITA'
Particolari artistico architettonici

Riferimenti bibliografici

## 11 LOCALIZZAZIONE DELL'INTORNO

Localizzazione

## 12 VISIBILITA' DALLA STRADA

| | |
|---|---|
| S.S. | Comunale |
| S.P. | Vicinale |

## 13 STIMA DI VALORE DELL'INTORNO

Valore dell'intorno

## 14 CARATTERISTICHE DELL'EDIFICIO

Tipologia

## 15 FORMA

Pianta
Prospetti
Volume

## 16 ELEMENTI TIPOLOGICI E COSTRUTTIVI

| Tipo/materiale | | Stato di conservazione |
|---|---|---|
| MURATURE | | |
| Pietra | | |
| Travertino | | |
| Laterizio | | |
| Terra | | |
| Mista | *Si* | *Buono* |
| COPERTURA | | |
| Padiglione | | |
| Due falde | | |
| Una falda | | |
| Piana | | |
| Mista | | |
| ARCHITRAVATE | | |
| Arch. legno | | |
| Arch. laterizio | | |
| Arch. pietra | | |
| A TUTTO SESTO | | |
| Laterizio | | |
| Pietra | | |
| SESTO ACUTO | | |
| Laterizio | | |
| Pietra | | |
| SESTO RIBASSATO | | |
| Laterizio | | |
| Pietra | | |

## 17 ELEMENTI ARCH.CI E DECORATIVI

Paramento intonacato
Paramento faccia vista
Marcapiani
Cornicioni laterizio
Cornicioni pietra
Nicchie
Formelle
Architravi iscrizioni
Affreschi
Meridiane
Copertura coppi
Copertura tegole
Copertura altro

## 18 ELEMENTI ARCH.CI ESTERNI

Fontane
Vasche
Pozzi
Ninfei
Aree lastricate
Terrazzamenti
Altro

## 19 NATURA DELLE AREE DI PERTINENZA

| | |
|---|---|
| Aia | Parco |
| Orto | Incolto |
| Giardino | Coltivi |
| Giardino disegnato | Pavimentate |
| | Asfaltate |
| Prato | Sterrate |
| Altro | |

## 20 ELEMENTI VERDI (SPECIE)

Viali alberati
Alberature isolate
Gruppi di alberi
Siepi
Altro

## 21 INTERVENTI AMMESSI

| | |
|---|---|
| Manutenzione ordinaria e straordinaria | SI |
| Restauro e risanamento conservativo | SI |
| Ristrutturazione senza demolizione | NO |
| Ristrutturazione con demolizione parziale | NO |
| Ampliamento | NO |

## 22 NORME SPECIFICHE e/o PRESCRIZIONI

## 23 AMBITO DI TUTELA

Raggio di 150 metri
Raggio (metri) *50 (*)*
Come da cartografia

| SCHEDA N° 434 | COMUNE DI ASCOLI PICENO<br>CENSIMENTO DELLE CASE RURALI | B |
|---|---|---|



*Catasto Gregoriano (1830)*

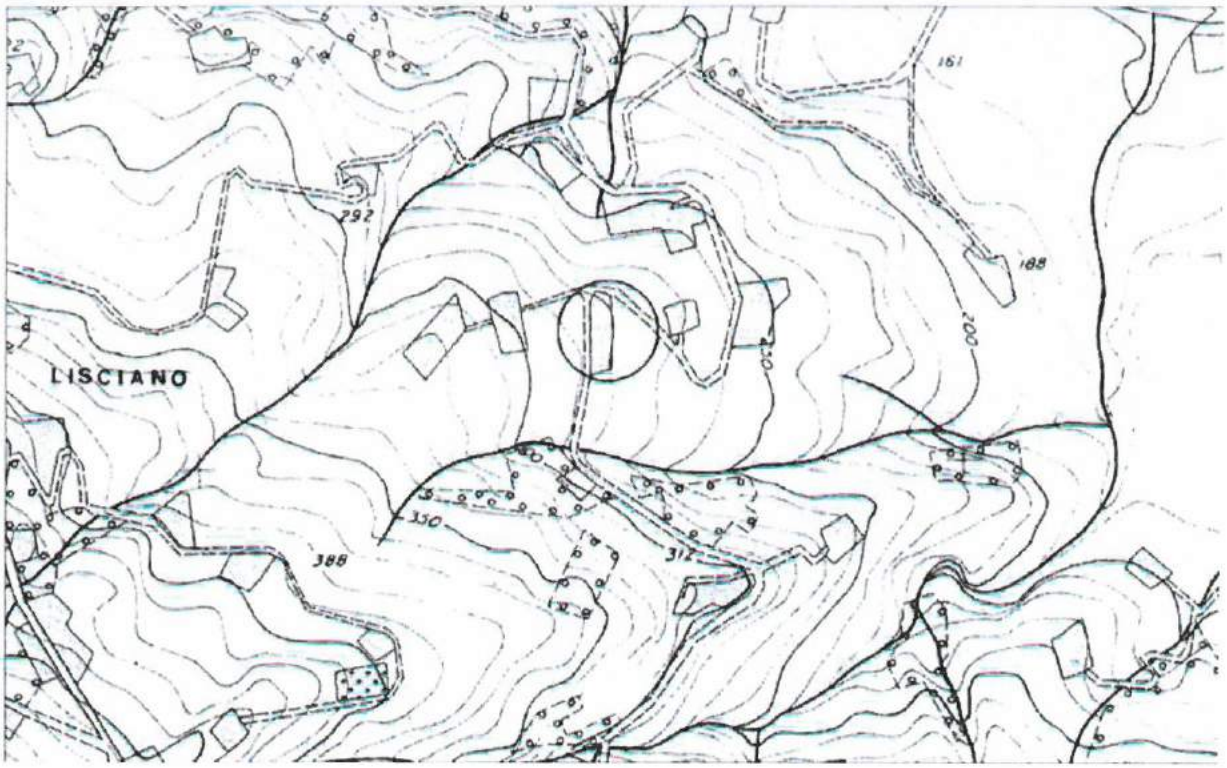


*Carta Regionale (1991)*

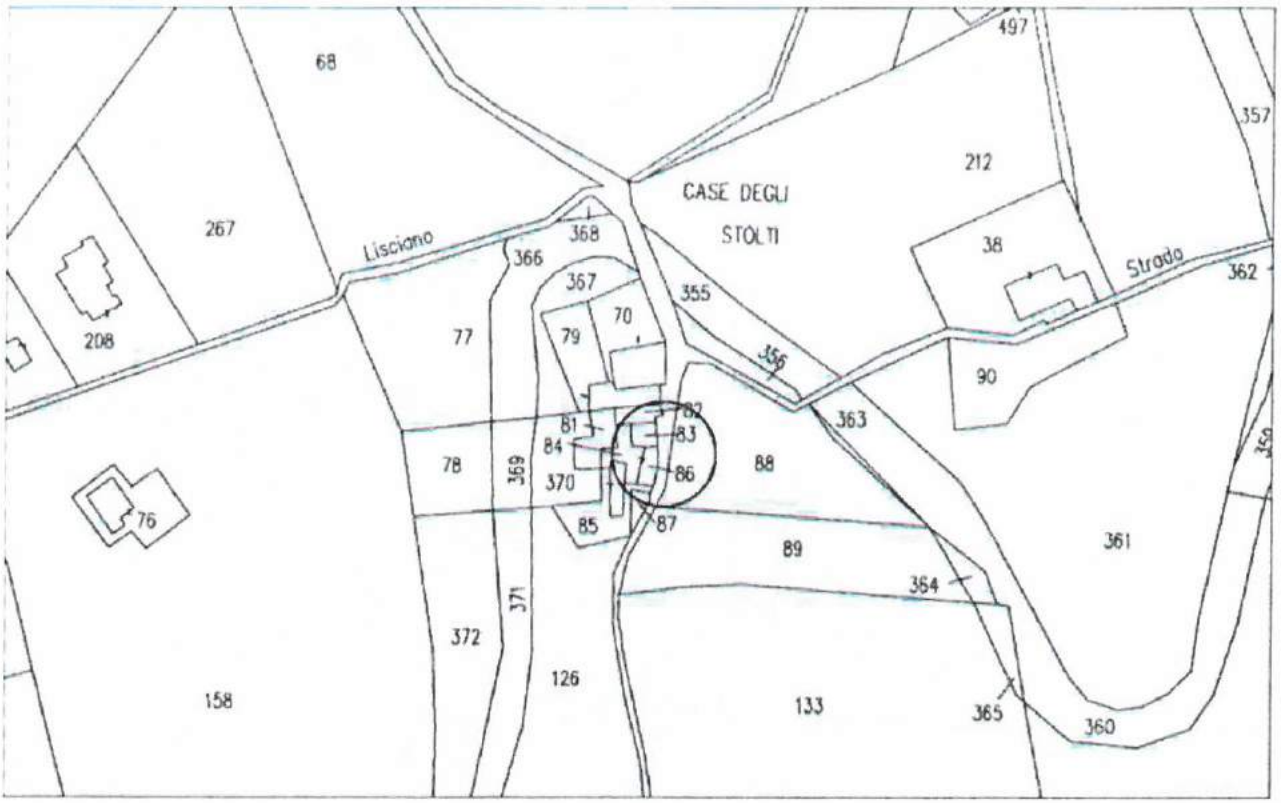


*Cartografia Catastale (1998)*

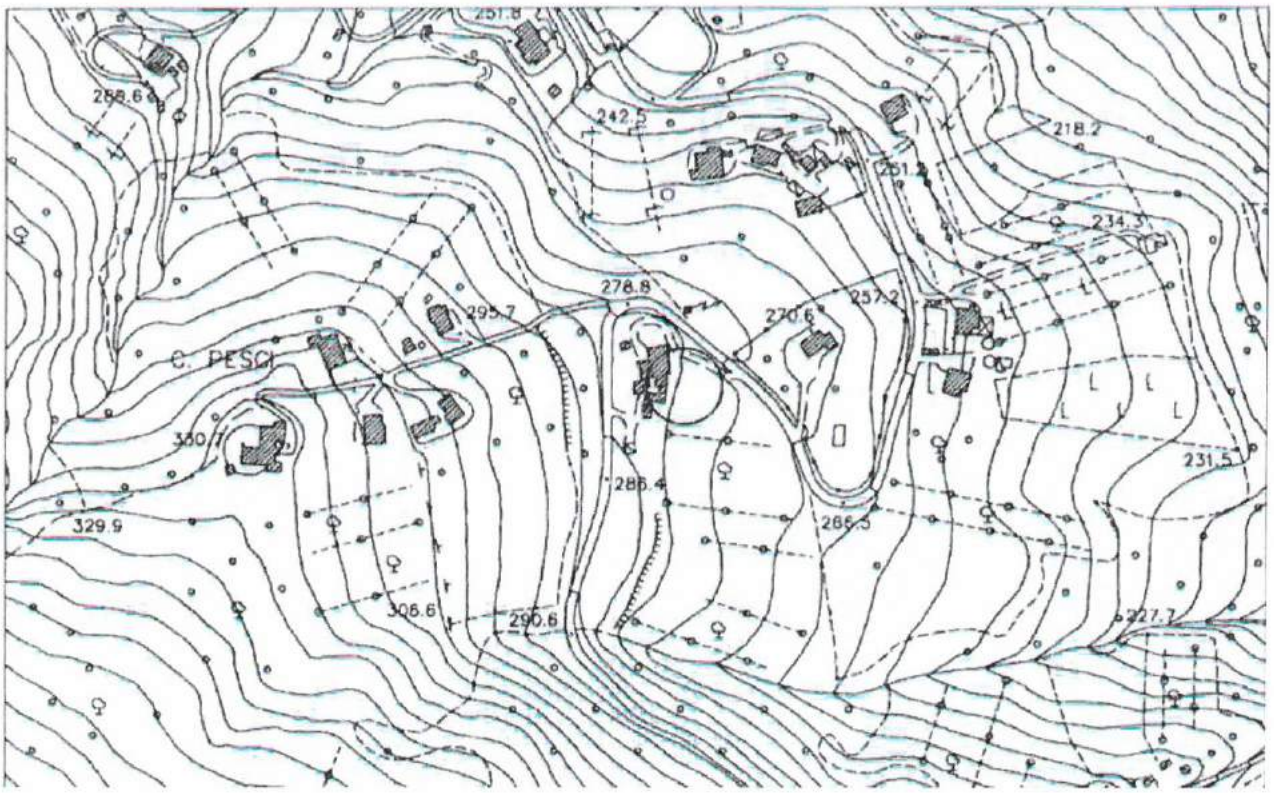


*Aereofotogrammetria (1998)*

| SCHEDA N° 434 | COMUNE DI ASCOLI PICENO<br>CENSIMENTO DELLE CASE RURALI | B |
|---|---|---|



*Foto 1*



*Foto 2*



*Foto 3*

SCHEDA N° 435

# COMUNE DI ASCOLI PICENO
CENSIMENTO DELLE CASE RURALI

B

## 1 LOCALIZZAZIONE
Comune di
Indirizzo *Tozzano*
Civico
Località
Toponimo
Accesso *da strade Comunali*

## 2 IDENTIFICAZIONE CATASTALE
Foglio *124*
Particella *694*

## 3 EPOCA DI COSTRUZIONE
Certa
Epoca *ante 1895*
Aggregato

## 4 INDICAZIONE DELLA CATEGORIA
Categoria (comma 1 art 16 delle NTA del PTC) B

## 5 STATO DI CONSERVAZIONE GENERALE
Buono *Si*
Manomesso per tipologia
Manomesso negli elementi costruttivi *Parzialmente*

## 6 APPARTENZA A CLASSI TIPOLOGICHE
Classe (art. 15 punto 3 del PPAR)

## 7 DESTINAZIONE ATTUALE DEL FABBRICATO

PIANO TERRA
Residenziale *Si*
Produttivo agricolo
Turismo rurale
Industria agraria
Stalla
Rimessa
Altro

Produttivo extragricolo
Calzaturiero
Manufatturiero
Attività artigianale
Servizi
Altro

RESTO DELL'EDIFICIO
Residenziale *Si*
Produttivo agricolo
Turismo rurale
Industria agraria
Stalla
Rimessa
Altro

Produttivo extragricolo
Calzaturiero
Manifatturiero
Attività artigianale
Servizi
Altro

Altri usi
Abbandonato
Note

## 8 CARATTERISTICHE DELL'EDIFICIO
Numero dei corpi costituenti il fabbricato /
Numero dei piani di ciascun corpo
Corpo 1:piani
Corpo 2:piani
Corpo 3:piani

## 9 ANNESSI AGRICOLI ED EXTRAGRICOLI
Annessi agricoli n.
Annessi extragricoli n.

Rimessa attrezzature
Concimaia
Fienile
Silos
Stalla

## 10 IDENTITA'
Particolari artistico architettonici

Riferimenti bibliografici

## 11 LOCALIZZAZIONE DELL'INTORNO

Localizzazione

## 12 VISIBILITA' DALLA STRADA

S.S. Comunale

S.P. Vicinale

## 13 STIMA DI VALORE DELL'INTORNO

Valore dell'intorno

## 14 CARATTERISTICHE DELL'EDIFICIO

Tipologia *Manufatto isolato*

## 15 FORMA

Pianta

Prospetti *Semplice*

Volume *Semplice*

## 16 ELEMENTI TIPOLOGICI E COSTRUTTIVI

| Tipo/materiale | | Stato di conservazione |
|---|---|---|
| MURATURE | | |
| Pietra | | |
| Travertino | | |
| Laterizio | | |
| Terra | | |
| Mista | *Si* | *Medio* |
| COPERTURA | | |
| Padiglione | | |
| Due falde | | |
| Una falda | | |
| Piana | | |
| Mista | *Si* | *Buono* |
| ARCHITRAVATE | | |
| Arch. legno | | |
| Arch. laterizio | | |
| Arch. pietra | *Si* | *Buono* |
| A TUTTO SESTO | | |
| Laterizio | | |
| Pietra | | |
| SESTO ACUTO | | |
| Laterizio | | |
| Pietra | | |
| SESTO RIBASSATO | | |
| Laterizio | | |
| Pietra | | |

## 17 ELEMENTI ARCH.CI E DECORATIVI

| | | |
|---|---|---|
| Paramento intonacato | *Si* | *Pessimo* |
| Paramento faccia vista | | |
| Marcapiani | | |
| Cornicioni laterizio | | |
| Cornicioni pietra | | |
| Nicchie | | |
| Formelle | | |
| Architravi iscrizioni | | |
| Affreschi | | |
| Meridiane | | |
| Copertura coppi | | |
| Copertura tegole | | |
| Copertura altro | | |

## 18 ELEMENTI ARCH.CI ESTERNI

Fontane

Vasche

Pozzi

Ninfei

Aree lastricate

Terrazzamenti

Altro

## 19 NATURA DELLE AREE DI PERTINENZA

| | |
|---|---|
| Aia | Parco |
| Orto | Incolto |
| Giardino | Coltivi |
| Giardino disegnato | Pavimentate |
| | Asfaltate |
| Prato | Sterrate |
| Altro | |

## 20 ELEMENTI VERDI (SPECIE)

Viali alberati

Alberature isolate

Gruppi di alberi

Siepi

Altro

## 21 INTERVENTI AMMESSI

| | |
|---|---|
| Manutenzione ordinaria e straordinaria | SI |
| Restauro e risanamento conservativo | SI |
| Ristrutturazione senza demolizione | NO |
| Ristrutturazione con demolizione parziale | NO |
| Ampliamento | NO |

## 22 NORME SPECIFICHE e/o PRESCRIZIONI

## 23 AMBITO DI TUTELA

Raggio di 150 metri

Raggio (metri) *50 (*)*

Come da cartografia

| SCHEDA N° 435 | COMUNE DI ASCOLI PICENO<br>CENSIMENTO DELLE CASE RURALI | B |
|---|---|---|

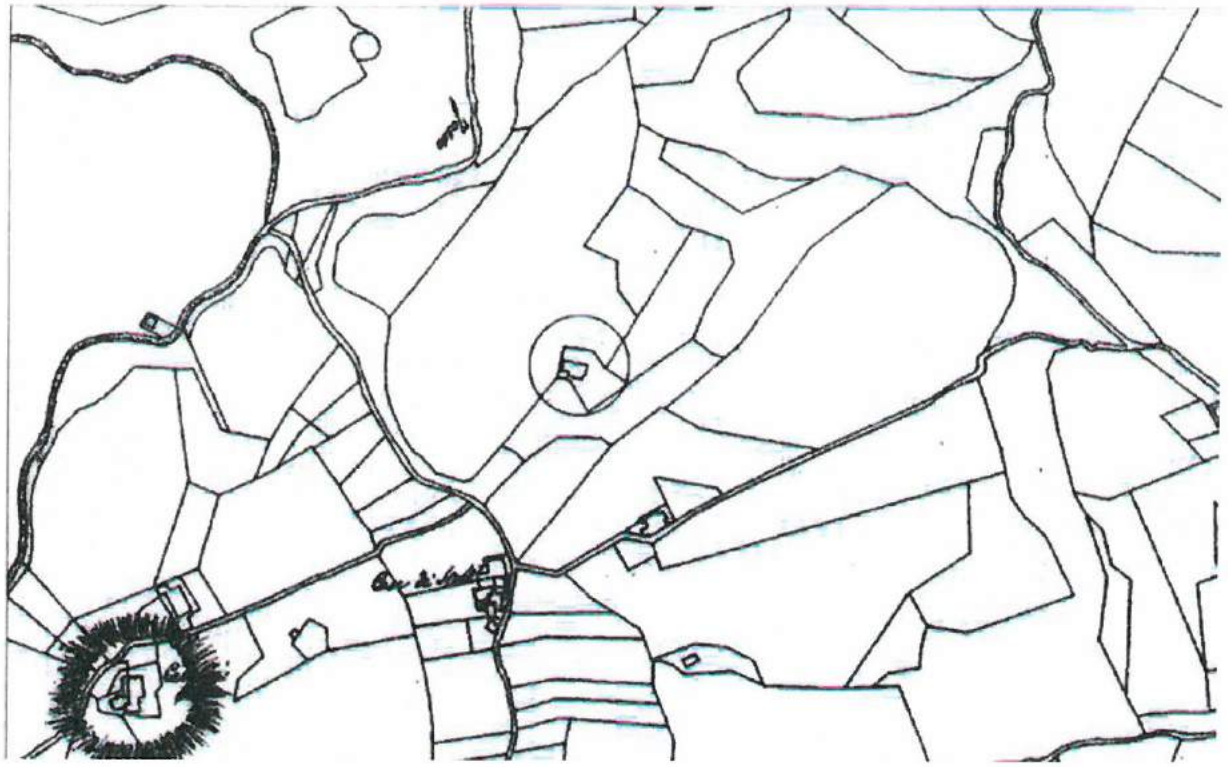

*Catasto Gregoriano (1830)*

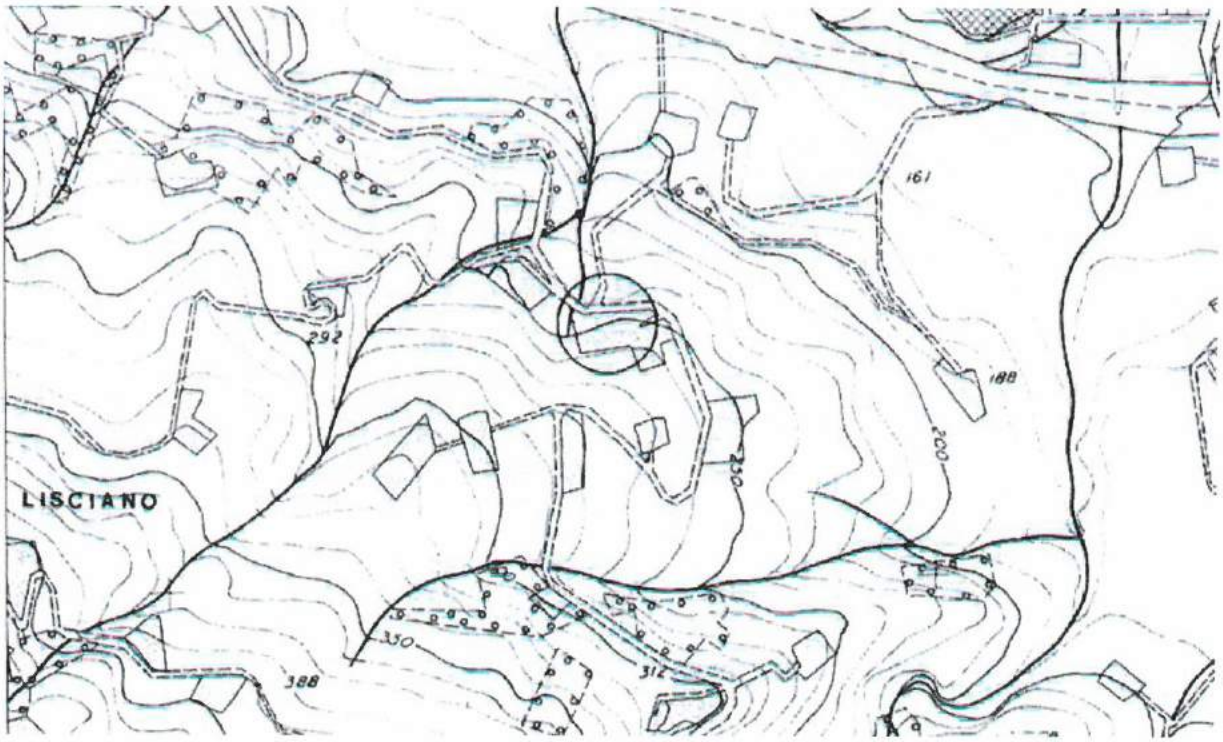


*Carta Regionale (1991)*

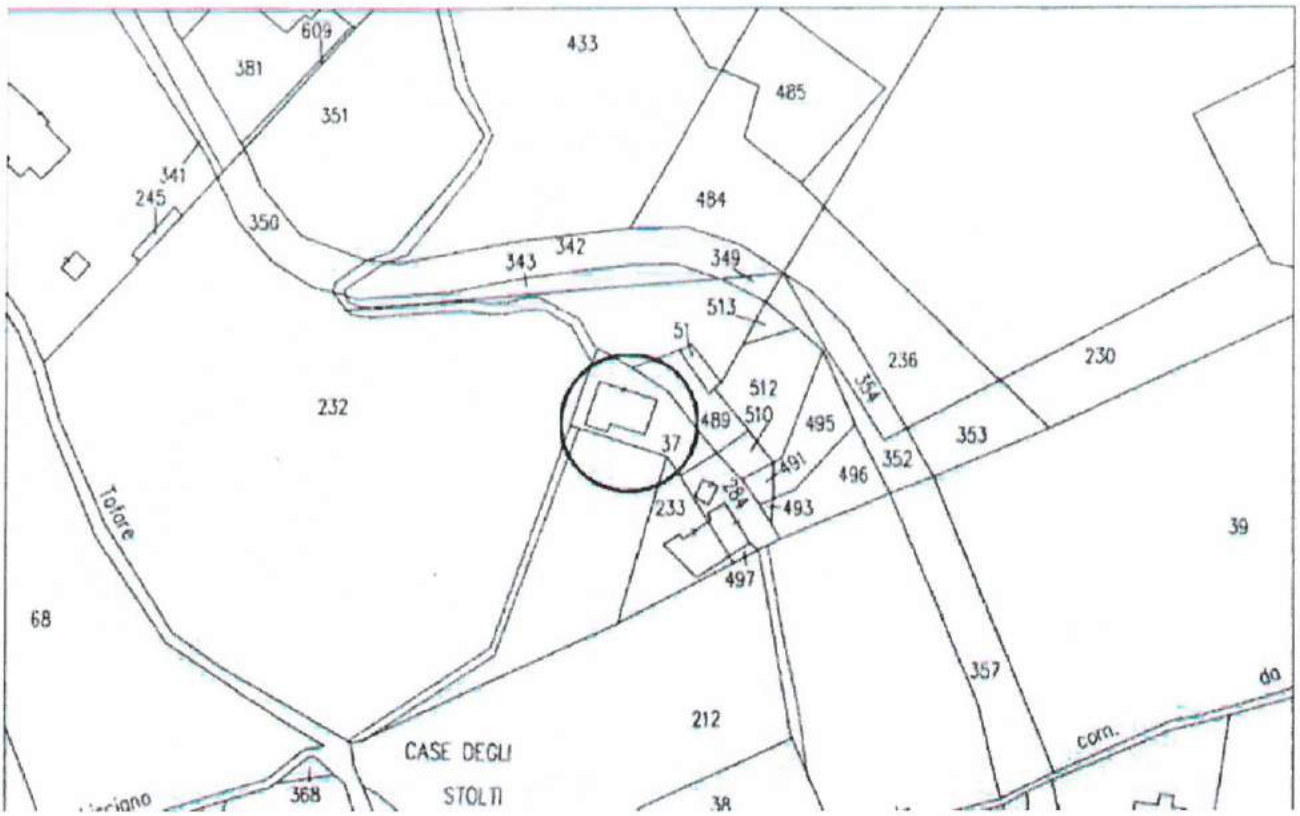


*Cartografia Catastale (1998)*

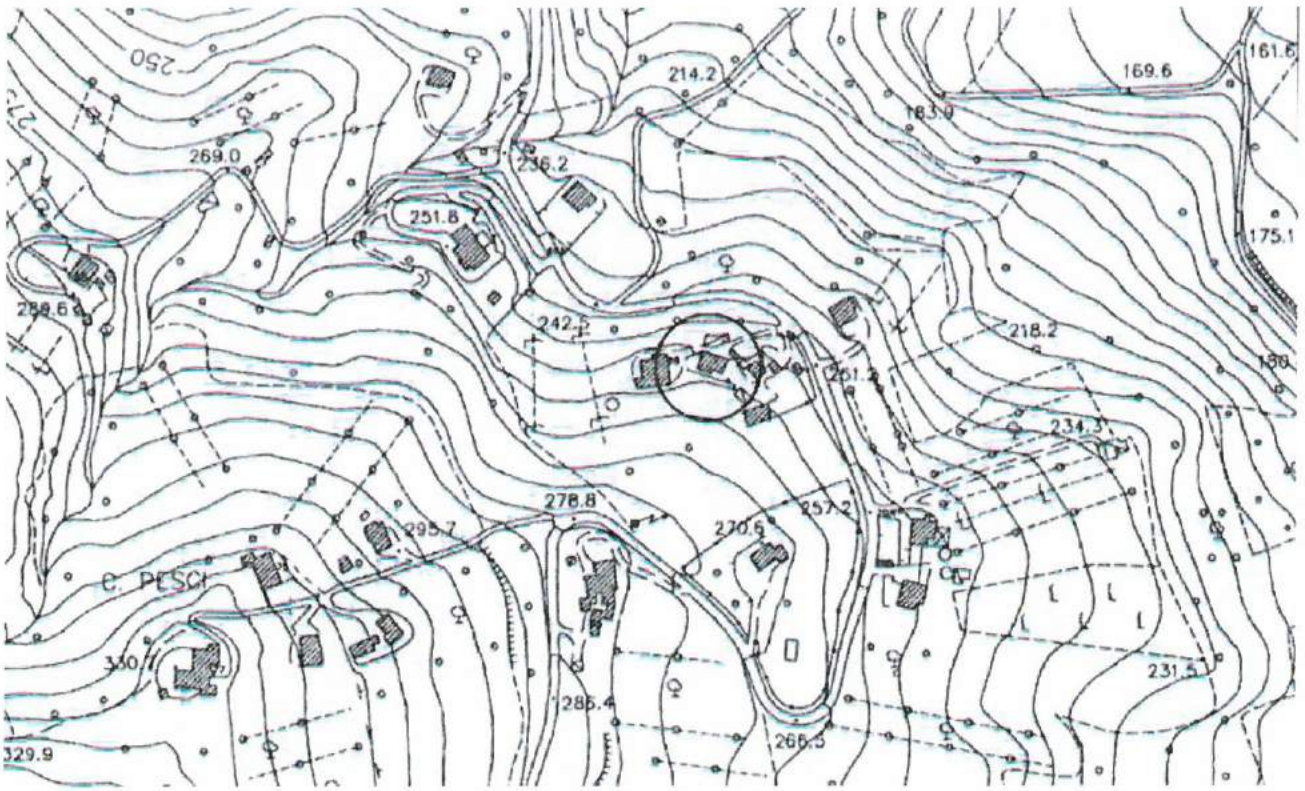


*Aereofotogrammetria (1998)*

| SCHEDA N° 435 | COMUNE DI ASCOLI PICENO<br>CENSIMENTO DELLE CASE RURALI | B |
|---|---|---|



*Foto 1*



*Foto 2*



*Foto 3*

SCHEDA N° **436**

# COMUNE DI ASCOLI PICENO
CENSIMENTO DELLE CASE RURALI

**A2**

## 1 LOCALIZZAZIONE
Comune di
Indirizzo *SALARIA*
Civico
Località
Toponimo
Accesso *da strade*

## 2 IDENTIFICAZIONE CATASTALE
Foglio *126*
Particella *90*

## 3 EPOCA DI COSTRUZIONE
Certa
Epoca *ante 1895*
Aggregato

## 4 INDICAZIONE DELLA CATEGORIA
Categoria (comma 1 art 16 delle NTA del PTC) A2

## 5 STATO DI CONSERVAZIONE GENERALE
Buono *Si*
Manomesso per tipologia
Manomesso negli elementi costruttivi *Parzialmente*

## 6 APPARTENZA A CLASSI TIPOLOGICHE
Classe (art. 15 punto 3 del PPAR)

## 7 DESTINAZIONE ATTUALE DEL FABBRICATO

PIANO TERRA
Residenziale
Produttivo agricolo
Turismo rurale
Industria agraria
Stalla
Rimessa
Altro

Produttivo extragricolo
Calzaturiero
Manufatturiero
Attività artigianale
Servizi
Altro

RESTO DELL'EDIFICIO
Residenziale
Produttivo agricolo
Turismo rurale
Industria agraria
Stalla
Rimessa
Altro

Produttivo extragricolo
Calzaturiero
Manifatturiero
Attività artigianale
Servizi
Altro

Altri usi
Abbandonato *Si*
Note

## 8 CARATTERISTICHE DELL'EDIFICIO
Numero dei corpi costituenti il fabbricato *1*
Numero dei piani di ciascun corpo
Corpo 1:piani
Corpo 2:piani
Corpo 3:piani

## 9 ANNESSI AGRICOLI ED EXTRAGRICOLI
Annessi agricoli n.
Annessi extragricoli n.

Rimessa attrezzature
Concimaia
Fienile
Silos
Stalla

## 10 IDENTITA'
Particolari artistico architettonici

Riferimenti bibliografici

## 11 LOCALIZZAZIONE DELL'INTORNO

**Localizzazione**

## 12 VISIBILITA' DALLA STRADA

| | |
|---|---|
| **S.S.** | **Comunale** |
| **S.P.** | **Vicinale** |

## 13 STIMA DI VALORE DELL'INTORNO

**Valore dell'intorno**

## 14 CARATTERISTICHE DELL'EDIFICIO

**Tipologia** *Manufatto isolato*

## 15 FORMA

**Pianta** *Rettangolare*
**Prospetti** *Semplice*
**Volume** *Semplice*

## 16 ELEMENTI TIPOLOGICI E COSTRUTTIVI

| **Tipo/materiale** | | **Stato di conservazione** |
|---|---|---|
| **MURATURE** | | |
| **Pietra** | | |
| **Travertino** | | |
| **Laterizio** | | |
| **Terra** | | |
| **Mista** | *Si* | *Pessimo* |
| **COPERTURA** | | |
| **Padiglione** | | |
| **Due falde** | | |
| **Una falda** | | |
| **Piana** | | |
| **Mista** | *Si* | *Medio* |
| **ARCHITRAVATE** | | |
| **Arch. legno** | | |
| **Arch. laterizio** | | |
| **Arch. pietra** | | |
| **A TUTTO SESTO** | | |
| **Laterizio** | | |
| **Pietra** | | |
| **SESTO ACUTO** | | |
| **Laterizio** | | |
| **Pietra** | | |
| **SESTO RIBASSATO** | | |
| **Laterizio** | | |
| **Pietra** | | |

## 17 ELEMENTI ARCH.CI E DECORATIVI

| | | |
|---|---|---|
| **Paramento intonacato** | *Si* | *Medio* |
| **Paramento faccia vista** | | |
| **Marcapiani** | | |
| **Cornicioni laterizio** | | |
| **Cornicioni pietra** | | |
| **Nicchie** | | |
| **Formelle** | | |
| **Architravi iscrizioni** | | |
| **Affreschi** | | |
| **Meridiane** | | |
| **Copertura coppi** | *Si* | *Medio* |
| **Copertura tegole** | | |
| **Copertura altro** | | |

## 18 ELEMENTI ARCH.CI ESTERNI

**Fontane**
**Vasche**
**Pozzi**
**Ninfei**
**Aree lastricate**
**Terrazzamenti**
**Altro**
*CHIESETTA*

## 19 NATURA DELLE AREE DI PERTINENZA

| | |
|---|---|
| **Aia** | **Parco** |
| **Orto** | **Incolto** |
| **Giardino** | **Coltivi** |
| **Giardino disegnato** | **Pavimentate** |
| | **Asfaltate** |
| **Prato** | **Sterrate** |
| **Altro** | |

## 20 ELEMENTI VERDI (SPECIE)

**Viali alberati**
**Alberature isolate**
**Gruppi di alberi**
**Siepi**
**Altro**

## 21 INTERVENTI AMMESSI

| | |
|---|---|
| **Manutenzione ordinaria e straordinaria** | SI |
| **Restauro e risanamento conservativo** | SI |
| **Ristrutturazione senza demolizione** | NO |
| **Ristrutturazione con demolizione parziale** | NO |
| **Ampliamento** | NO |

## 22 NORME SPECIFICHE e/o PRESCRIZIONI

## 23 AMBITO DI TUTELA

**Raggio di 150 metri**
**Raggio (metri)** *50 (*)*
**Come da cartografia**

| SCHEDA N° 436 | COMUNE DI ASCOLI PICENO<br>CENSIMENTO DELLE CASE RURALI | A2 |
|---|---|---|

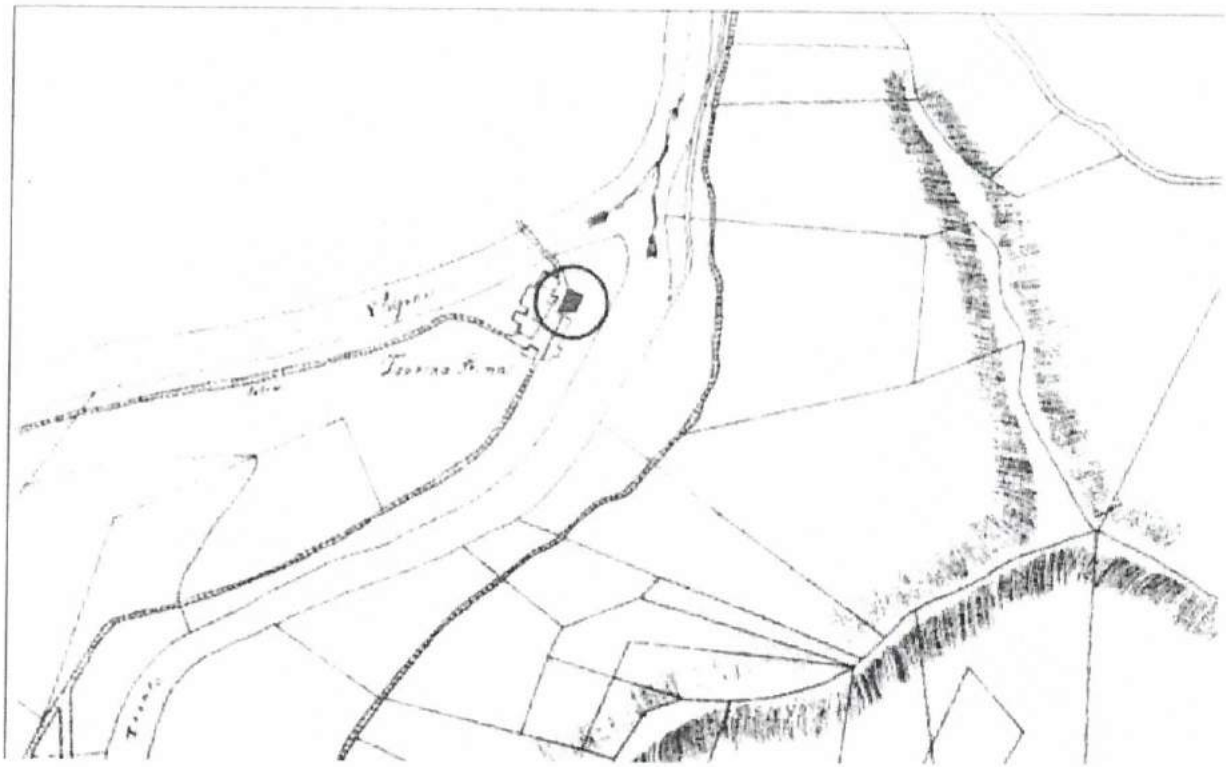

*Catasto Gregoriano (1830)*

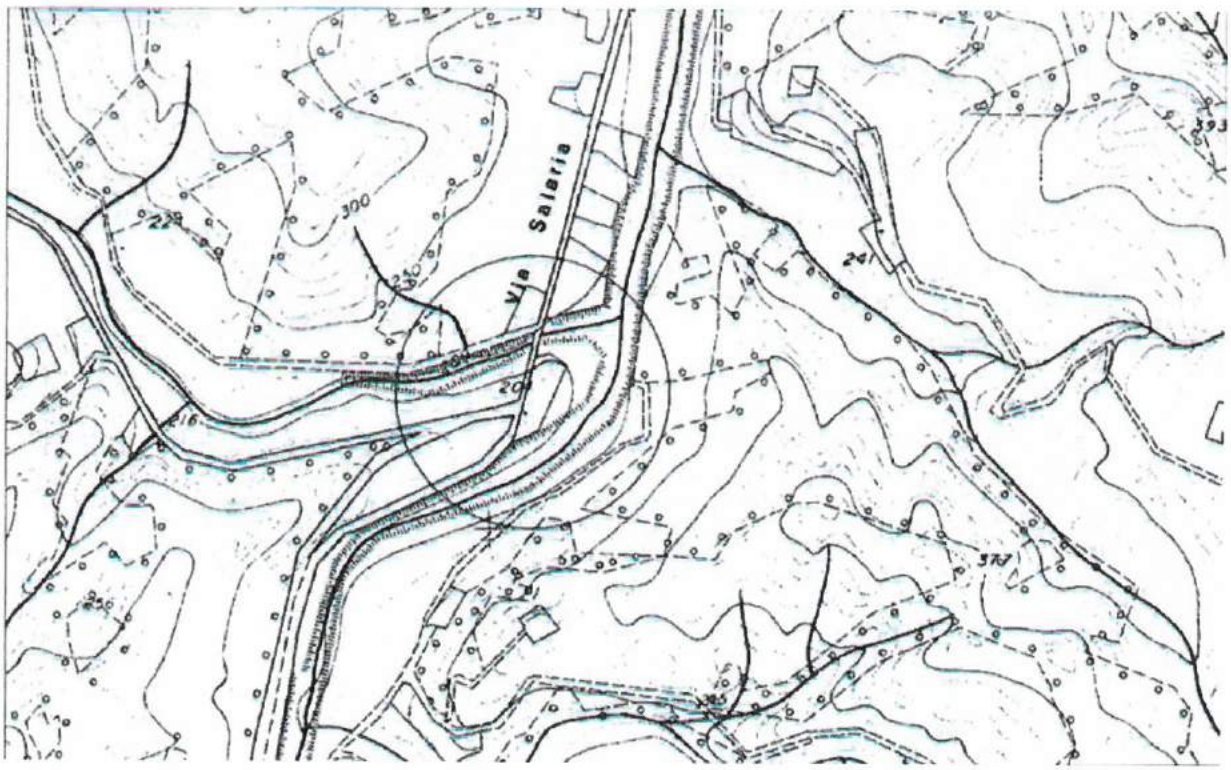


*Carta Regionale (1991)*

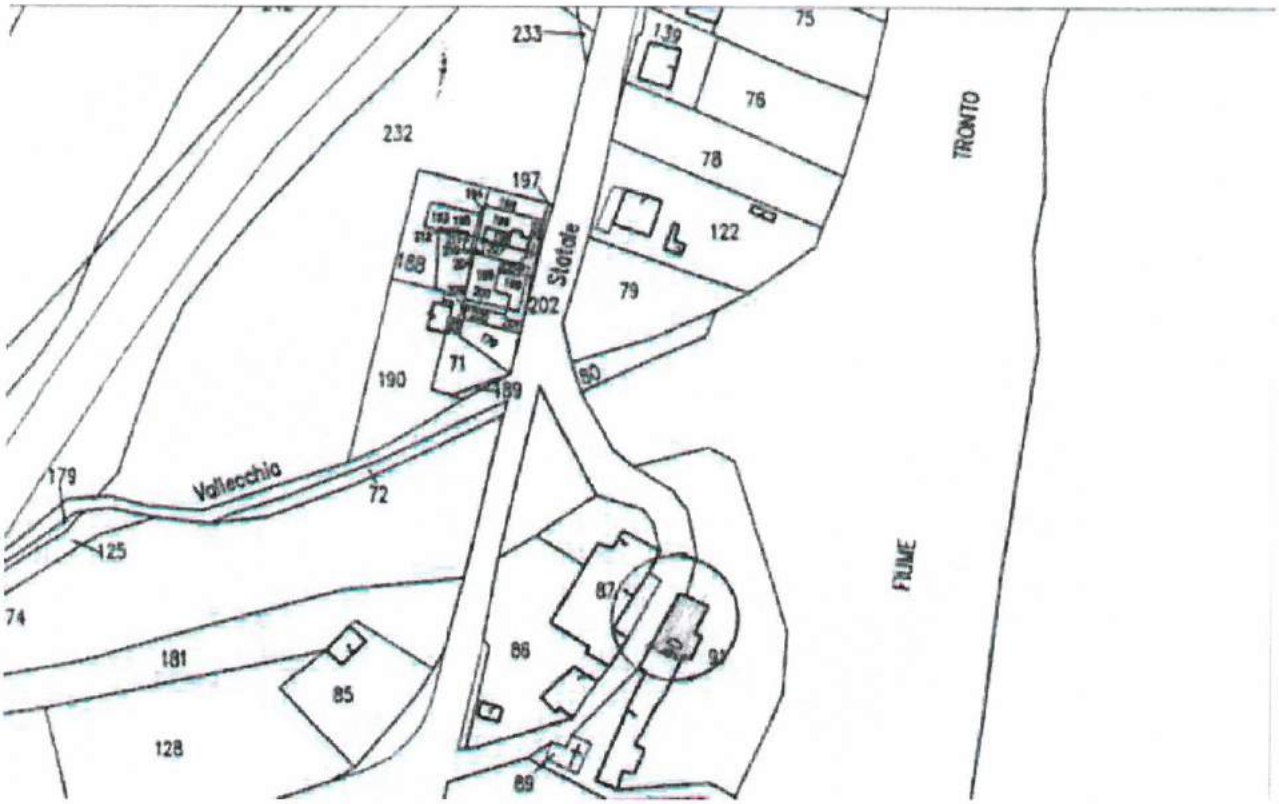


*Cartografia Catastale (1998)*

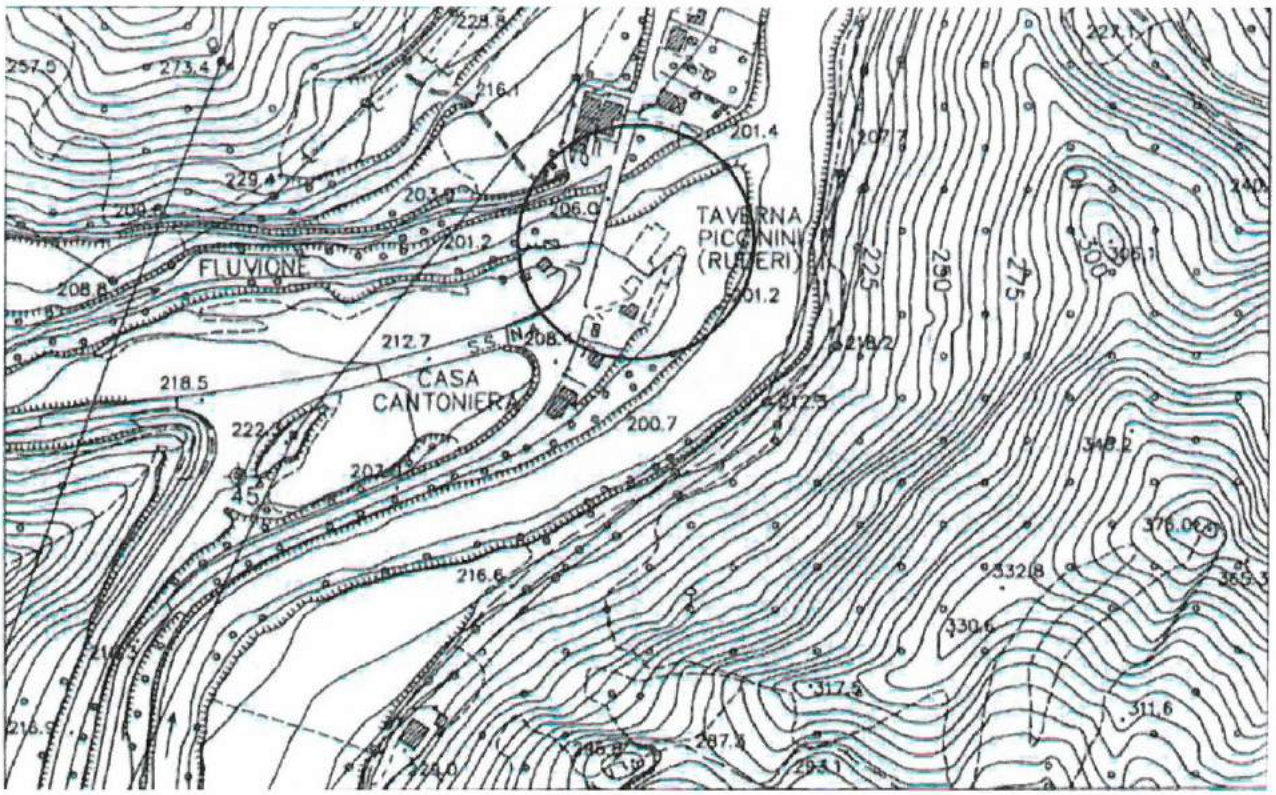


*Aereofotogrammetria (1998)*

| SCHEDA N° 436 | COMUNE DI ASCOLI PICENO<br>CENSIMENTO DELLE CASE RURALI | A2 |
|---|---|---|



*Foto 1*



*Foto 2*



*Foto 3*

SCHEDA N° **437**

# COMUNE DI ASCOLI PICENO
CENSIMENTO DELLE CASE RURALI

**B**

## 1 LOCALIZZAZIONE
**Comune di**
**Indirizzo** *Castagneti*
**Civico** *70-71*
**Località** *Castagneti*
**Toponimo**
**Accesso** *da strade Comunali*

## 2 IDENTIFICAZIONE CATASTALE
**Foglio** *105*
**Particella** *56*

## 3 EPOCA DI COSTRUZIONE
**Certa**

**Epoca** *ante 1895*
**Aggregato**

## 4 INDICAZIONE DELLA CATEGORIA
**Categoria (comma 1 art 16 delle NTA del PTC)** **B**

## 5 STATO DI CONSERVAZIONE GENERALE
**Buono** *Si*
**Manomesso per tipologia**

**Manomesso negli elementi costruttivi** *Parzialmente*

## 6 APPARTENZA A CLASSI TIPOLOGICHE
**Classe (art. 15 punto 3 del PPAR)**

## 7 DESTINAZIONE ATTUALE DEL FABBRICATO

**PIANO TERRA**
**Residenziale** *Si*
**Produttivo agricolo**
**Turismo rurale**
**Industria agraria** *Si*
**Stalla**
**Rimessa**
**Altro**

**Produttivo extragricolo**
**Calzaturiero**
**Manufatturiero**
**Attività artigianale**
**Servizi**
**Altro**

**RESTO DELL'EDIFICIO**
**Residenziale** *Si*
**Produttivo agricolo**
**Turismo rurale**
**Industria agraria**
**Stalla**
**Rimessa**
**Altro**

**Produttivo extragricolo**
**Calzaturiero**
**Manifatturiero**
**Attività artigianale**
**Servizi**
**Altro**

**Altri usi**
**Abbandonato**
**Note**

## 8 CARATTERISTICHE DELL'EDIFICIO
**Numero dei corpi costituenti il fabbricato**
**Numero dei piani di ciascun corpo**
**Corpo 1:piani**
**Corpo 2:piani**
**Corpo 3:piani**

## 9 ANNESSI AGRICOLI ED EXTRAGRICOLI
**Annessi agricoli n.**
**Annessi extragricoli n.**

**Rimessa attrezzature**
**Concimaia**
**Fienile**
**Silos**
**Stalla**

## 10 IDENTITA'
**Particolari artistico architettonici**

**Riferimenti bibliografici**

## 11 LOCALIZZAZIONE DELL'INTORNO

**Localizzazione**

## 12 VISIBILITA' DALLA STRADA

| | |
|---|---|
| **S.S.** | **Comunale** |
| **S.P.** | **Vicinale** |

## 13 STIMA DI VALORE DELL'INTORNO

**Valore dell'intorno**

## 14 CARATTERISTICHE DELL'EDIFICIO

**Tipologia** *Manufatto isolato*

## 15 FORMA

| | |
|---|---|
| **Pianta** | *Quadrata* |
| **Prospetti** | *Semplice* |
| **Volume** | *Semplice* |

## 16 ELEMENTI TIPOLOGICI E COSTRUTTIVI

| **Tipo/materiale** | | **Stato di conservazione** |
|---|---|---|
| **MURATURE** | | |
| **Pietra** | *Si* | *Buono* |
| **Travertino** | | |
| **Laterizio** | | |
| **Terra** | | |
| **Mista** | | |
| **COPERTURA** | | |
| **Padiglione** | | |
| **Due falde** | | |
| **Una falda** | | |
| **Piana** | | |
| **Mista** | | |
| **ARCHITRAVATE** | | |
| **Arch. legno** | | |
| **Arch. laterizio** | *Si* | *Medio* |
| **Arch. pietra** | | |
| **A TUTTO SESTO** | | |
| **Laterizio** | | |
| **Pietra** | *Si* | *Medio* |
| **SESTO ACUTO** | | |
| **Laterizio** | | |
| **Pietra** | | |
| **SESTO RIBASSATO** | | |
| **Laterizio** | | |
| **Pietra** | | |

## 17 ELEMENTI ARCH.CI E DECORATIVI

| | | |
|---|---|---|
| **Paramento intonacato** | *Si* | *Medio* |
| **Paramento faccia vista** | | |
| **Marcapiani** | | |
| **Cornicioni laterizio** | | |
| **Cornicioni pietra** | | |
| **Nicchie** | | |
| **Formelle** | | |
| **Architravi iscrizioni** | | |
| **Affreschi** | | |
| **Meridiane** | | |
| **Copertura coppi** | | |
| **Copertura tegole** | | |
| **Copertura altro** | | |

## 18 ELEMENTI ARCH.CI ESTERNI

**Fontane**
**Vasche**
**Pozzi**
**Ninfei**
**Aree lastricate**
**Terrazzamenti**
**Altro**

## 19 NATURA DELLE AREE DI PERTINENZA

| | |
|---|---|
| **Aia** | **Parco** |
| **Orto** | **Incolto** |
| **Giardino** | **Coltivi** |
| **Giardino disegnato** | **Pavimentate** |
| | **Asfaltate** |
| **Prato** | **Sterrate** |

**Altro**

## 20 ELEMENTI VERDI (SPECIE)

**Viali alberati**
**Alberature isolate**
**Gruppi di alberi**
**Siepi**
**Altro**

## 21 INTERVENTI AMMESSI

| | |
|---|---|
| **Manutenzione ordinaria e straordinaria** | SI |
| **Restauro e risanamento conservativo** | SI |
| **Ristrutturazione senza demolizione** | NO |
| **Ristrutturazione con demolizione parziale** | NO |
| **Ampliamento** | NO |

## 22 NORME SPECIFICHE e/o PRESCRIZIONI

## 23 AMBITO DI TUTELA

**Raggio di 150 metri**
**Raggio (metri)** *50 (*)*
**Come da cartografia**

| SCHEDA N° 437 | COMUNE DI ASCOLI PICENO<br>CENSIMENTO DELLE CASE RURALI | B |
|---|---|---|



*Catasto Gregoriano (1830)*

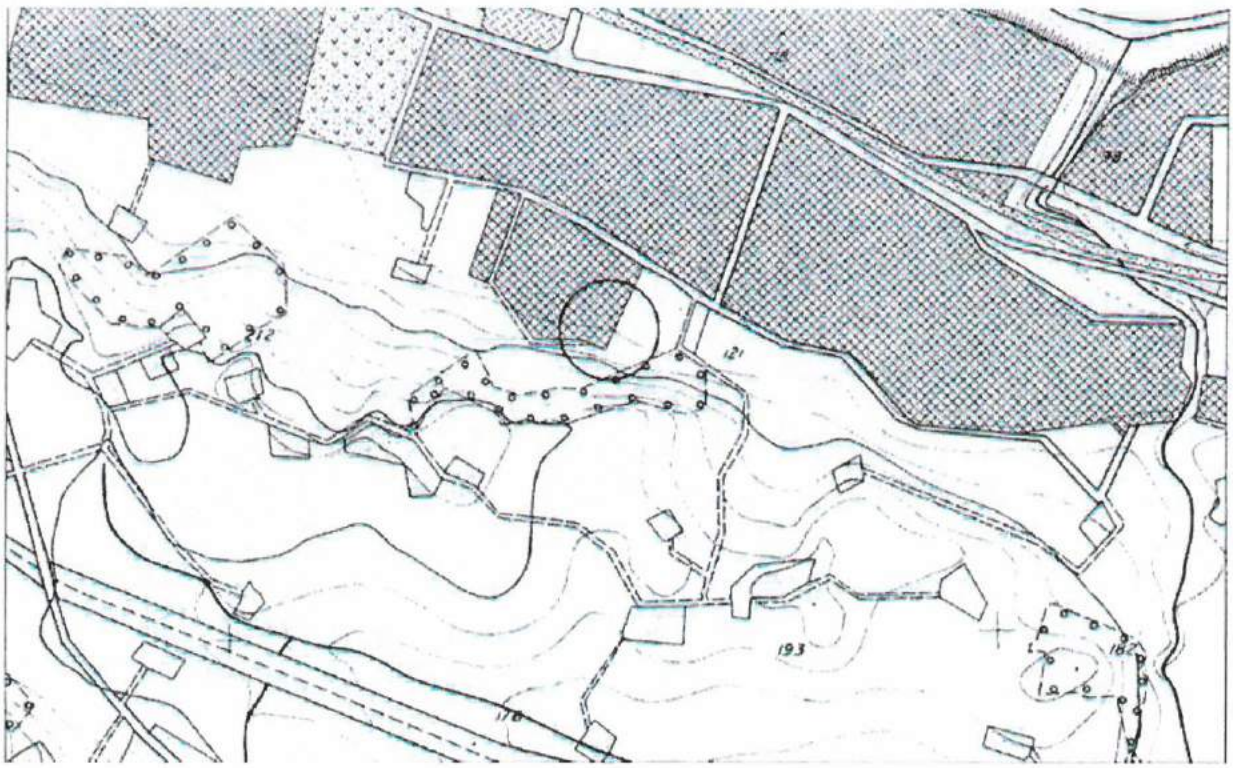

*Carta Regionale (1991)*

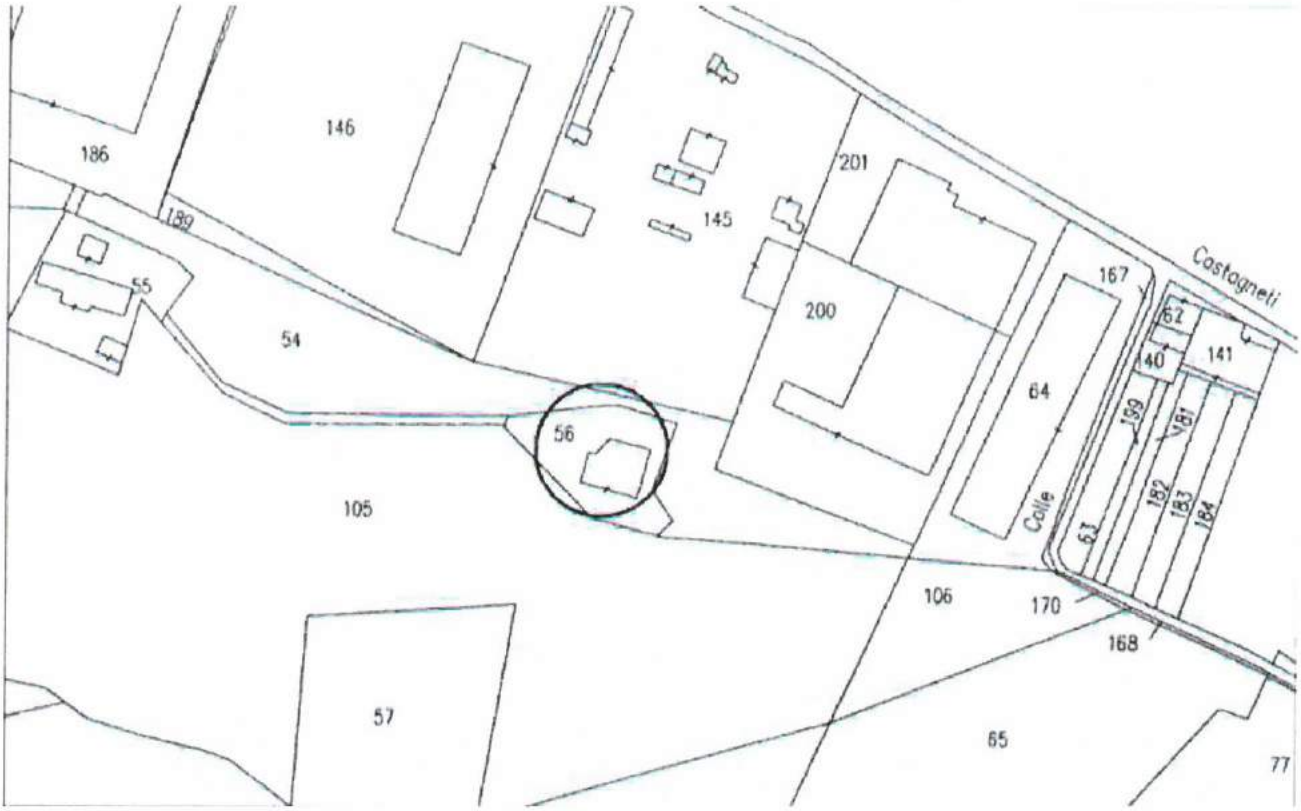


*Cartografia Catastale (1998)*

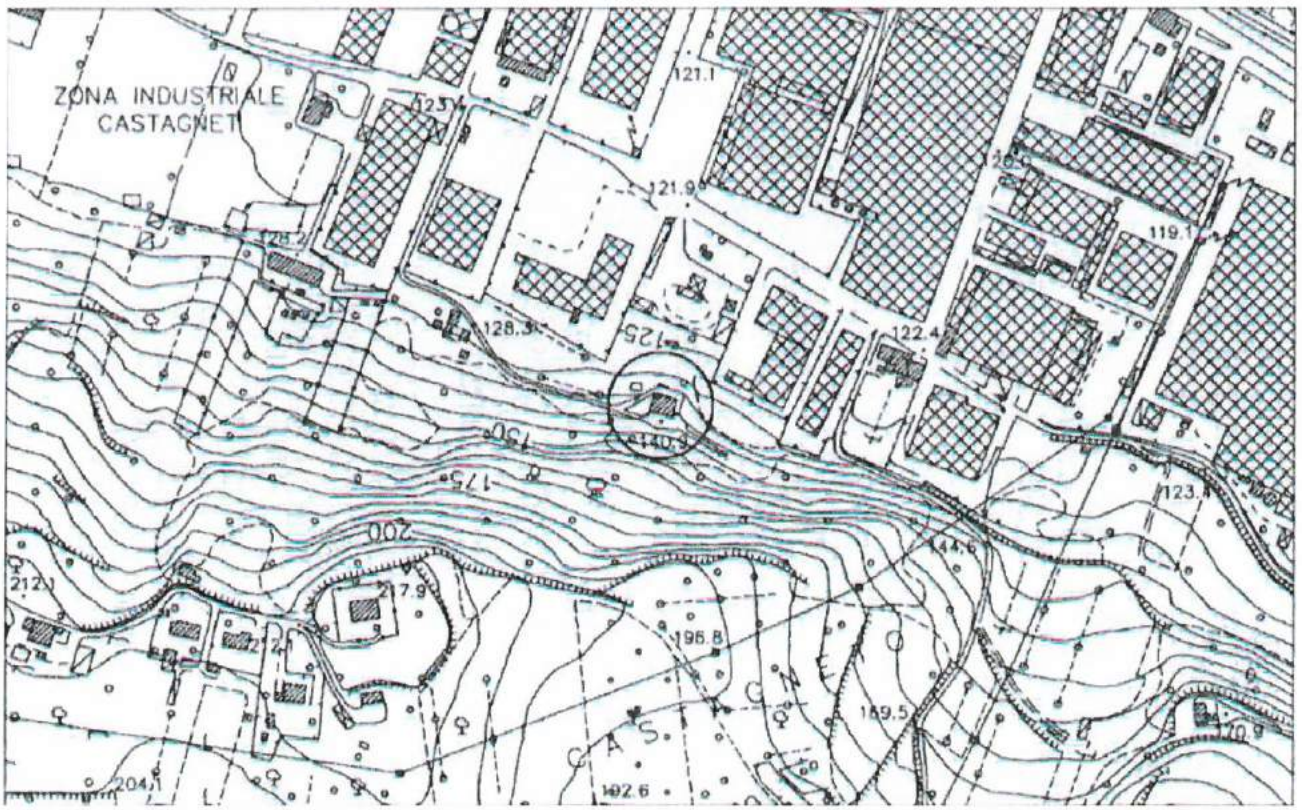


*Aereofotogrammetria (1998)*

| SCHEDA N° 437 | COMUNE DI ASCOLI PICENO<br>CENSIMENTO DELLE CASE RURALI | B |
|---|---|---|



*Foto 1*



*Foto 2*



*Foto 3*




*Foto 4*

SCHEDA N° **438**

# COMUNE DI ASCOLI PICENO
CENSIMENTO DELLE CASE RURALI

**A2**

## 1 LOCALIZZAZIONE
Comune di
Indirizzo
Civico *601*
Località
Toponimo
Accesso *da strade Comunali*

## 2 IDENTIFICAZIONE CATASTALE
Foglio *105*
Particella *55*

## 3 EPOCA DI COSTRUZIONE
Certa
Epoca ante 1895
Aggregato

## 4 INDICAZIONE DELLA CATEGORIA
Categoria (comma 1 art 16 delle NTA del PTC) **A2**

## 5 STATO DI CONSERVAZIONE GENERALE
Buono *Si*
Manomesso per tipologia
Manomesso negli elementi costruttivi

## 6 APPARTENZA A CLASSI TIPOLOGICHE
Classe (art. 15 punto 3 del PPAR)

## 7 DESTINAZIONE ATTUALE DEL FABBRICATO

PIANO TERRA
Residenziale
Produttivo agricolo
Turismo rurale
Industria agraria
Stalla
Rimessa
Altro

Produttivo extragricolo
Calzaturiero
Manufatturiero
Attività artigianale
Servizi
Altro

RESTO DELL'EDIFICIO
Residenziale
Produttivo agricolo
Turismo rurale
Industria agraria
Stalla
Rimessa
Altro

Produttivo extragricolo
Calzaturiero
Manufatturiero
Attività artigianale
Servizi
Altro

Altri usi
Abbandonato *Si*
Note

## 8 CARATTERISTICHE DELL'EDIFICIO
Numero dei corpi costituenti il fabbricato *2*
Numero dei piani di ciascun corpo
Corpo 1:piani
Corpo 2:piani
Corpo 3:piani

## 9 ANNESSI AGRICOLI ED EXTRAGRICOLI
Annessi agricoli n.
Annessi extragricoli n.

Rimessa attrezzature *Si*
Concimaia
Fienile
Silos
Stalla

## 10 IDENTITA'
Particolari artistico architettonici

Riferimenti bibliografici

## 11 LOCALIZZAZIONE DELL'INTORNO

**Localizzazione**

## 12 VISIBILITA' DALLA STRADA

**S.S.** **Comunale**

**S.P.** **Vicinale**

## 13 STIMA DI VALORE DELL'INTORNO

**Valore dell'intorno**

## 14 CARATTERISTICHE DELL'EDIFICIO

**Tipologia**

## 15 FORMA

**Pianta**

**Prospetti** *Aggregati*

**Volume** *Aggregato*

## 16 ELEMENTI TIPOLOGICI E COSTRUTTIVI

| Tipo/materiale | | Stato di conservazione |
|---|---|---|
| **MURATURE** | | |
| **Pietra** | *Si* | *Buono* |
| **Travertino** | | |
| **Laterizio** | | |
| **Terra** | | |
| **Mista** | | |
| **COPERTURA** | | |
| **Padiglione** | | |
| **Due falde** | | |
| **Una falda** | | |
| **Piana** | | |
| **Mista** | *Si* | *Buono* |
| **ARCHITRAVATE** | | |
| **Arch. legno** | | |
| **Arch. laterizio** | | |
| **Arch. pietra** | | |
| **A TUTTO SESTO** | | |
| **Laterizio** | | |
| **Pietra** | *Si* | *Buono* |
| **SESTO ACUTO** | | |
| **Laterizio** | | |
| **Pietra** | | |
| **SESTO RIBASSATO** | | |
| **Laterizio** | | |
| **Pietra** | | |

## 17 ELEMENTI ARCH.CI E DECORATIVI

| | | |
|---|---|---|
| **Paramento intonacato** | *Si* | *Medio* |
| **Paramento faccia vista** | | |
| **Marcapiani** | | |
| **Cornicioni laterizio** | | |
| **Cornicioni pietra** | | |
| **Nicchie** | | |
| **Formelle** | | |
| **Architravi iscrizioni** | | |
| **Affreschi** | | |
| **Meridiane** | | |
| **Copertura coppi** | | |
| **Copertura tegole** | | |
| **Copertura altro** | | |

## 18 ELEMENTI ARCH.CI ESTERNI

**Fontane**

**Vasche**

**Pozzi**

**Ninfei**

**Aree lastricate**

**Terrazzamenti**

**Altro**

## 19 NATURA DELLE AREE DI PERTINENZA

| | |
|---|---|
| **Aia** | **Parco** |
| **Orto** | **Incolto** |
| **Giardino** | **Coltivi** |
| **Giardino disegnato** | **Pavimentate** |
| | **Asfaltate** |
| **Prato** | **Sterrate** |

**Altro**

## 20 ELEMENTI VERDI (SPECIE)

**Viali alberati**

**Alberature isolate**

**Gruppi di alberi**

**Siepi**

**Altro**

## 21 INTERVENTI AMMESSI

| | |
|---|---|
| **Manutenzione ordinaria e straordinaria** | SI |
| **Restauro e risanamento conservativo** | SI |
| **Ristrutturazione senza demolizione** | NO |
| **Ristrutturazione con demolizione parziale** | NO |
| **Ampliamento** | NO |

## 22 NORME SPECIFICHE e/o PRESCRIZIONI

## 23 AMBITO DI TUTELA

**Raggio di 150 metri**

**Raggio (metri)** 50 (*)

**Come da cartografia**

| SCHEDA N° 438 | COMUNE DI ASCOLI PICENO<br>CENSIMENTO DELLE CASE RURALI | A2 |
|---|---|---|



*Catasto Gregoriano (1830)*

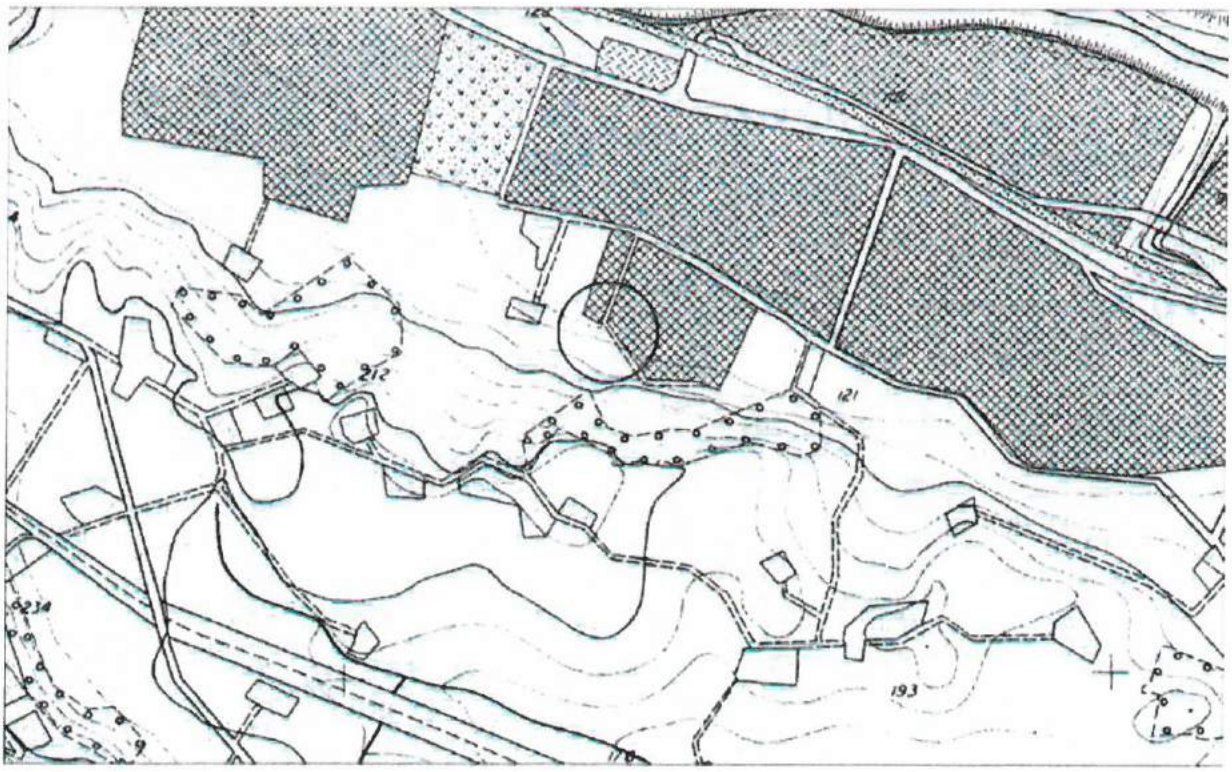


*Carta Regionale (1991)*

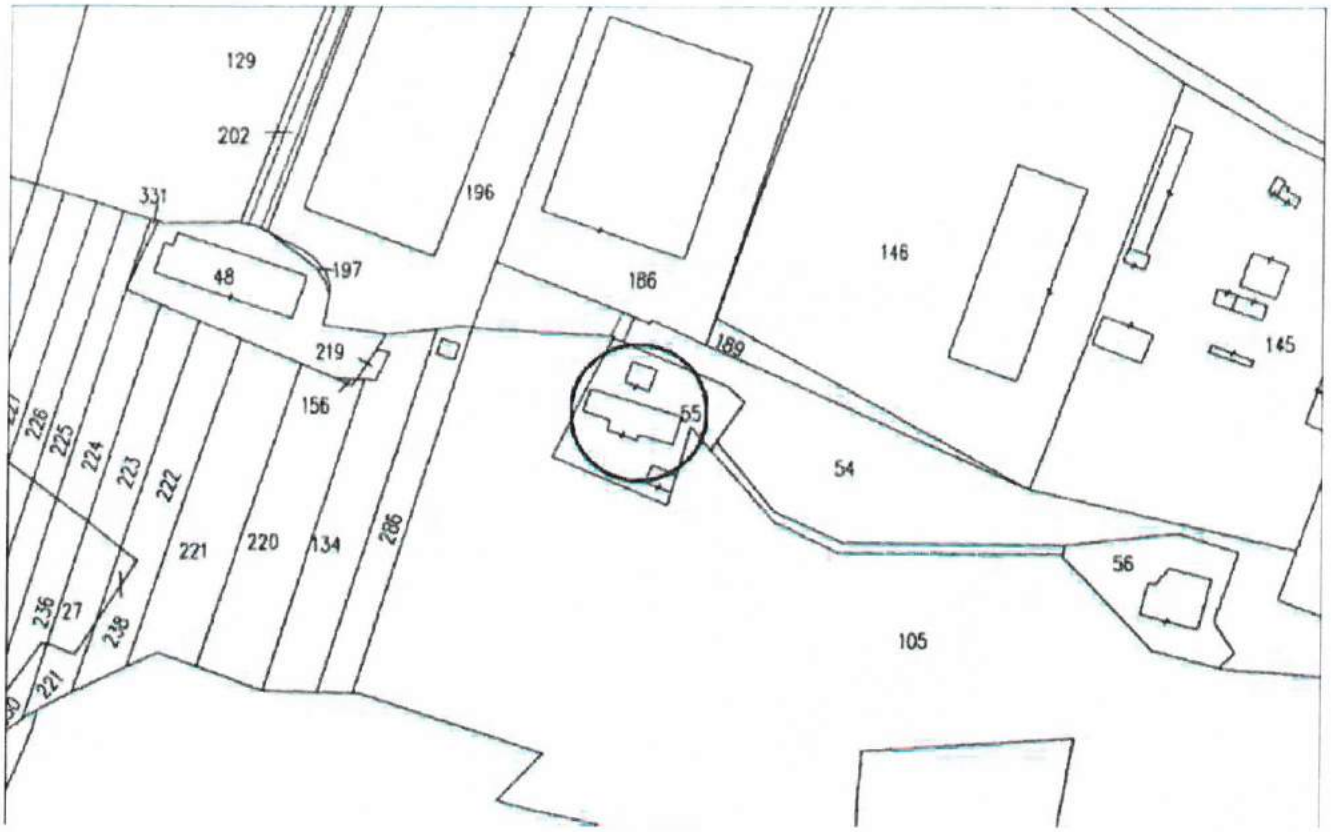


*Cartografia Catastale (1998)*

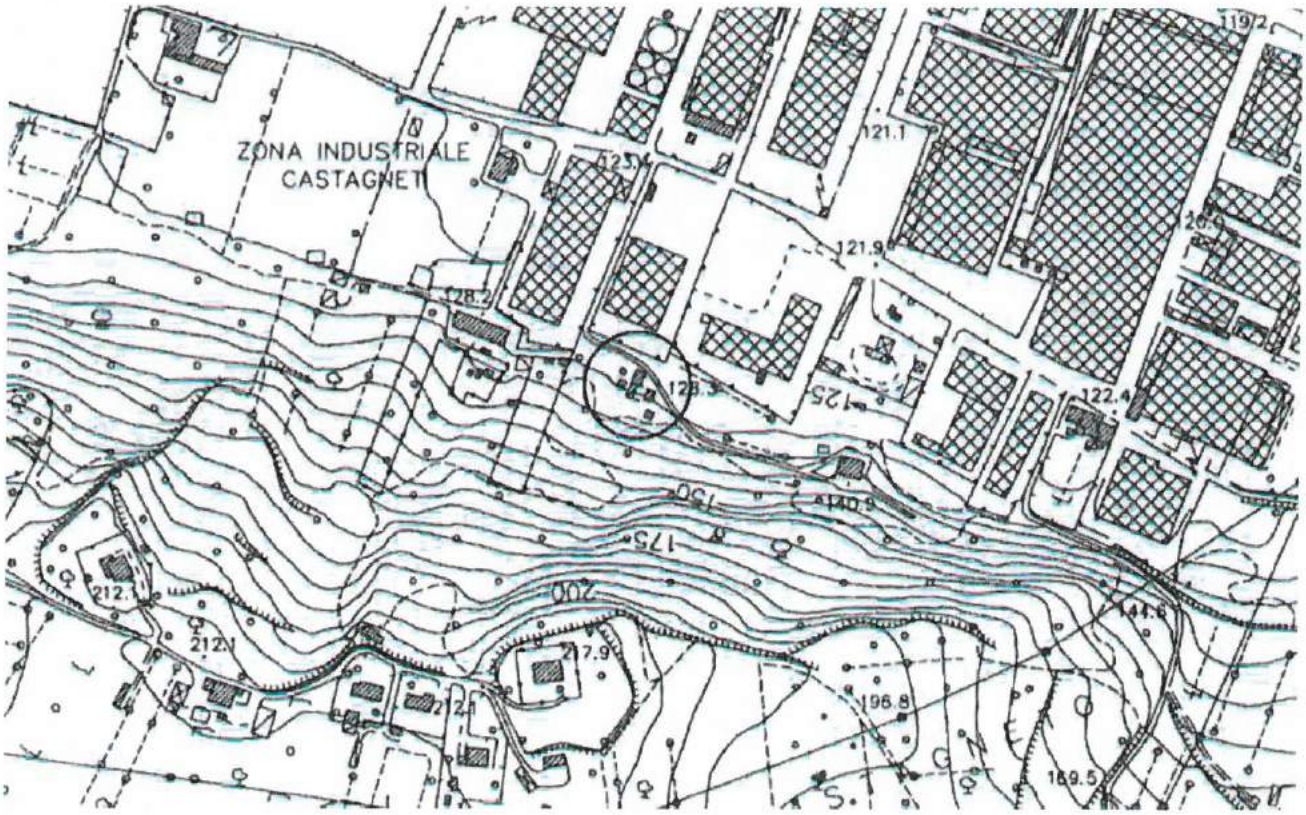


*Aereofotogrammetria (1998)*

| SCHEDA N° 438 | COMUNE DI ASCOLI PICENO<br>CENSIMENTO DELLE CASE RURALI | A2 |
|---|---|---|



*Foto 1*



*Foto 2*



*Foto 3*



*Foto 4*

SCHEDA N° **442**

# COMUNE DI ASCOLI PICENO
CENSIMENTO DELLE CASE RURALI

**B**

## 1 LOCALIZZAZIONE
Comune di
Indirizzo
Civico
Località *Castagneti*
Toponimo
Accesso *da strade Comunali*

## 2 IDENTIFICAZIONE CATASTALE
Foglio *105*
Particella *59*

## 3 EPOCA DI COSTRUZIONE
Certa

Epoca *ante 1895*
Aggregato

## 4 INDICAZIONE DELLA CATEGORIA
Categoria (comma 1 art 16 delle NTA del PTC) **B**

## 5 STATO DI CONSERVAZIONE GENERALE
Buono *Si*
Manomesso per tipologia

Manomesso negli elementi costruttivi

## 6 APPARTENZA A CLASSI TIPOLOGICHE
Classe (art. 15 punto 3 del PPAR)

## 7 DESTINAZIONE ATTUALE DEL FABBRICATO

PIANO TERRA
Residenziale
Produttivo agricolo
Turismo rurale
Industria agraria
Stalla
Rimessa
Altro

Produttivo extragricolo
Calzaturiero
Manufatturiero
Attività artigianale
Servizi
Altro

RESTO DELL'EDIFICIO
Residenziale
Produttivo agricolo
Turismo rurale
Industria agraria
Stalla
Rimessa
Altro

Produttivo extragricolo
Calzaturiero
Manifatturiero
Attività artigianale
Servizi
Altro

Altri usi
Abbandonato *Si*
Note

## 8 CARATTERISTICHE DELL'EDIFICIO
Numero dei corpi costituenti il fabbricato *1*
Numero dei piani di ciascun corpo
Corpo 1:piani
Corpo 2:piani
Corpo 3:piani

## 9 ANNESSI AGRICOLI ED EXTRAGRICOLI
Annessi agricoli n.
Annessi extragricoli n.

Rimessa attrezzature
Concimaia
Fienile
Silos
Stalla

## 10 IDENTITA'
Particolari artistico architettonici

Riferimenti bibliografici

## 11 LOCALIZZAZIONE DELL'INTORNO

**Localizzazione**

## 12 VISIBILITA' DALLA STRADA

| | |
|---|---|
| **S.S.** | **Comunale** |
| **S.P.** | **Vicinale** |

## 13 STIMA DI VALORE DELL'INTORNO

**Valore dell'intorno**

## 14 CARATTERISTICHE DELL'EDIFICIO

**Tipologia** *Manufatto isolato*

## 15 FORMA

**Pianta** *Quadrata*
**Prospetti** *Semplice*
**Volume** *Semplice*

## 16 ELEMENTI TIPOLOGICI E COSTRUTTIVI

| **Tipo/materiale** | | **Stato di conservazione** |
|---|---|---|
| **MURATURE** | | |
| **Pietra** | | |
| **Travertino** | | |
| **Laterizio** | | |
| **Terra** | | |
| **Mista** | *Si* | *Buono* |
| **COPERTURA** | | |
| **Padiglione** | | |
| **Due falde** | | |
| **Una falda** | | |
| **Piana** | | |
| **Mista** | | |
| **ARCHITRAVATE** | | |
| **Arch. legno** | | |
| **Arch. laterizio** | | |
| **Arch. pietra** | | |
| **A TUTTO SESTO** | | |
| **Laterizio** | | |
| **Pietra** | | |
| **SESTO ACUTO** | | |
| **Laterizio** | | |
| **Pietra** | | |
| **SESTO RIBASSATO** | | |
| **Laterizio** | | |
| **Pietra** | | |

## 17 ELEMENTI ARCH.CI E DECORATIVI

| | | |
|---|---|---|
| **Paramento intonacato** | *Si* | *Buono* |
| **Paramento faccia vista** | | |
| **Marcapiani** | | |
| **Cornicioni laterizio** | | |
| **Cornicioni pietra** | | |
| **Nicchie** | | |
| **Formelle** | | |
| **Architravi iscrizioni** | | |
| **Affreschi** | | |
| **Meridiane** | | |
| **Copertura coppi** | | |
| **Copertura tegole** | | |
| **Copertura altro** | | |

## 18 ELEMENTI ARCH.CI ESTERNI

**Fontane**
**Vasche**
**Pozzi**
**Ninfei**
**Aree lastricate**
**Terrazzamenti**
**Altro**

## 19 NATURA DELLE AREE DI PERTINENZA

| | |
|---|---|
| **Aia** | **Parco** |
| **Orto** | **Incolto** |
| **Giardino** | **Coltivi** |
| **Giardino disegnato** | **Pavimentate** |
| **Prato** | **Asfaltate** |
| | **Sterrate** |

**Altro**

## 20 ELEMENTI VERDI (SPECIE)

**Viali alberati**
**Alberature isolate**
**Gruppi di alberi**
**Siepi**
**Altro**

## 21 INTERVENTI AMMESSI

| | |
|---|---|
| **Manutenzione ordinaria e straordinaria** | SI |
| **Restauro e risanamento conservativo** | SI |
| **Ristrutturazione senza demolizione** | NO |
| **Ristrutturazione con demolizione parziale** | NO |
| **Ampliamento** | NO |

## 22 NORME SPECIFICHE e/o PRESCRIZIONI

## 23 AMBITO DI TUTELA

**Raggio di 150 metri**
**Raggio (metri)** *50 (*)*
**Come da cartografia**

| SCHEDA N° 442 | COMUNE DI ASCOLI PICENO<br>CENSIMENTO DELLE CASE RURALI | B |
|---|---|---|

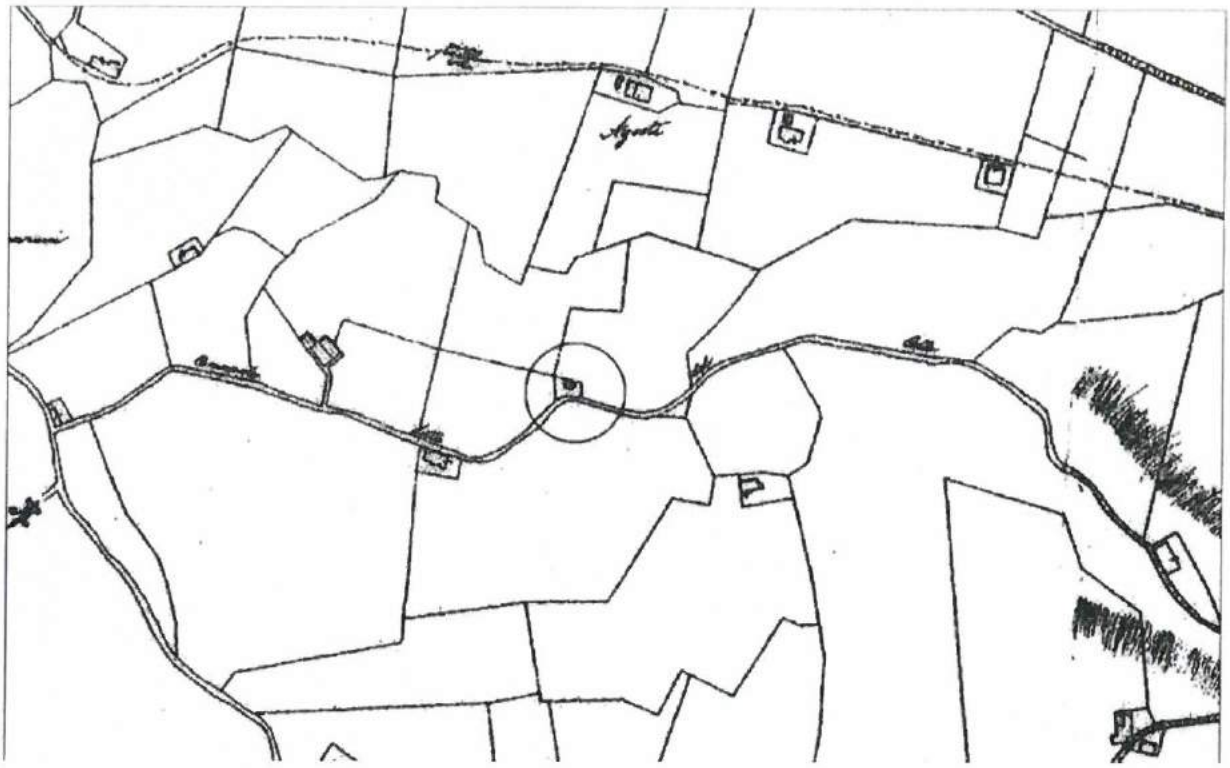

*Catasto Gregoriano (1830)*

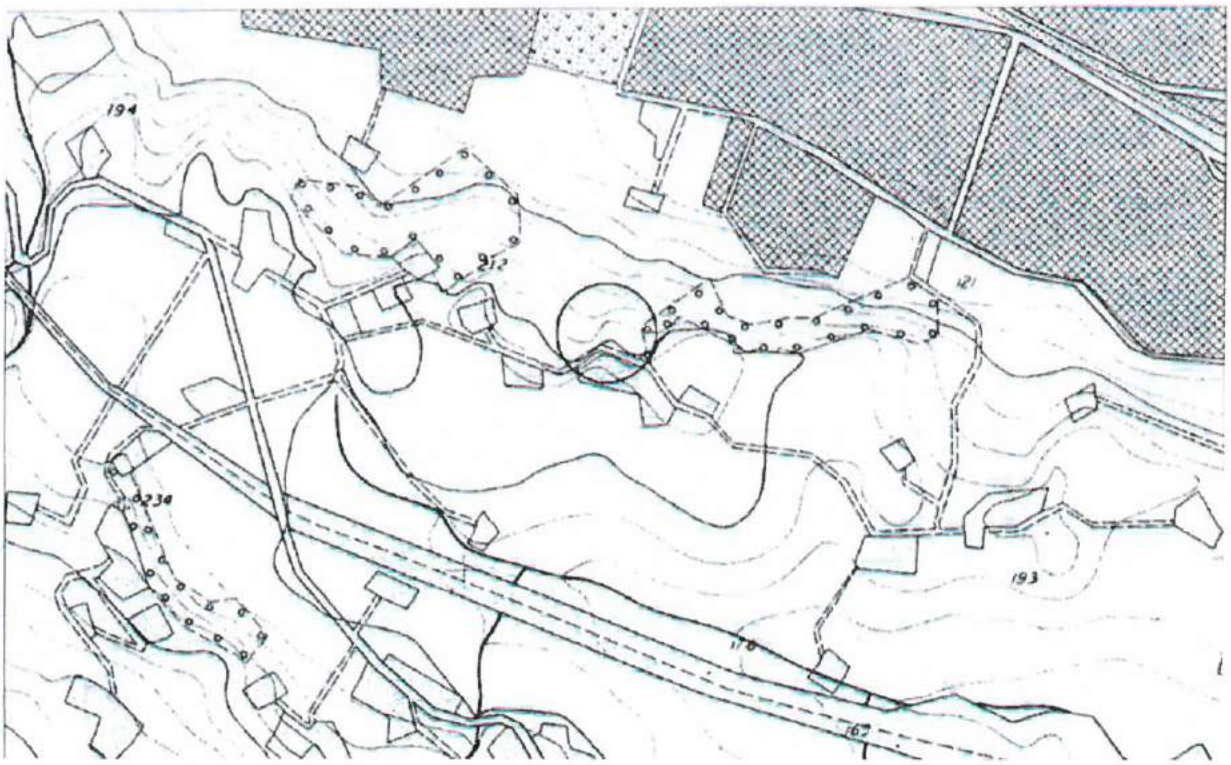


*Carta Regionale (1991)*

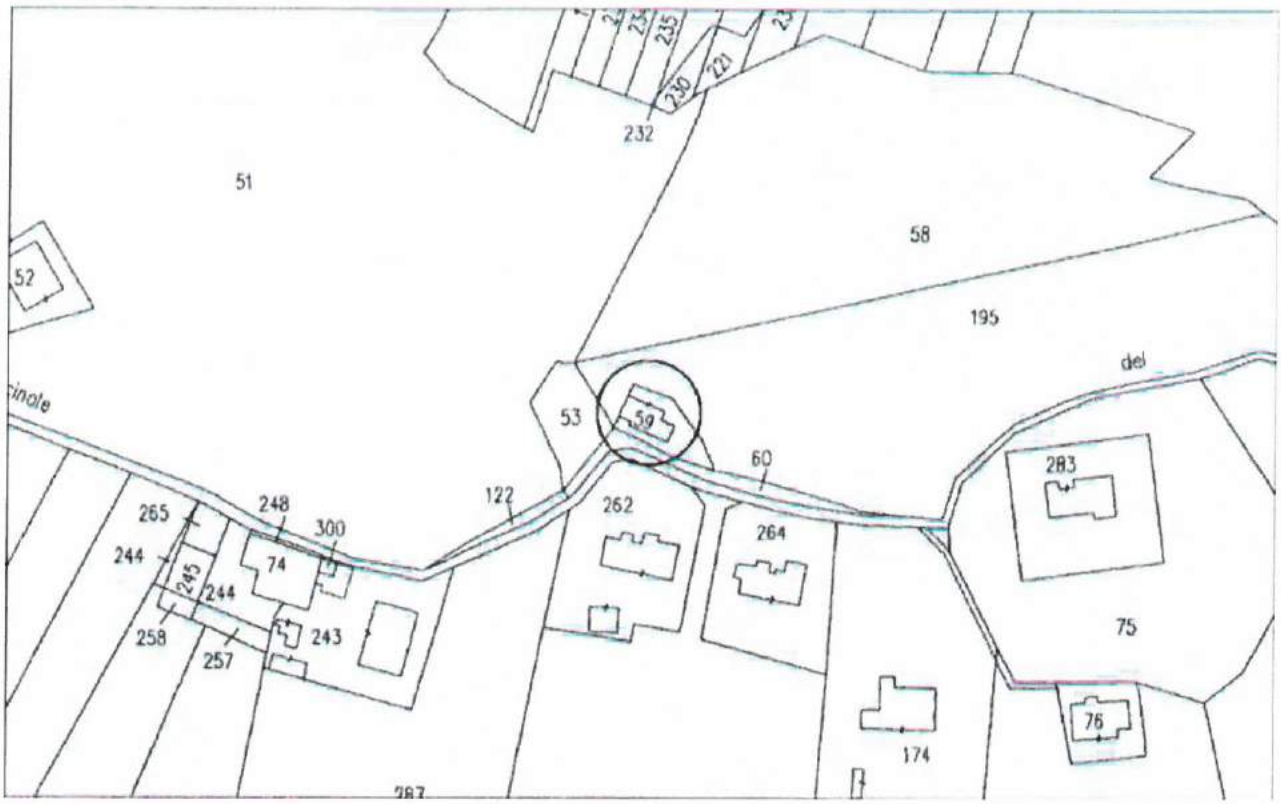


*Cartografia Catastale (1998)*

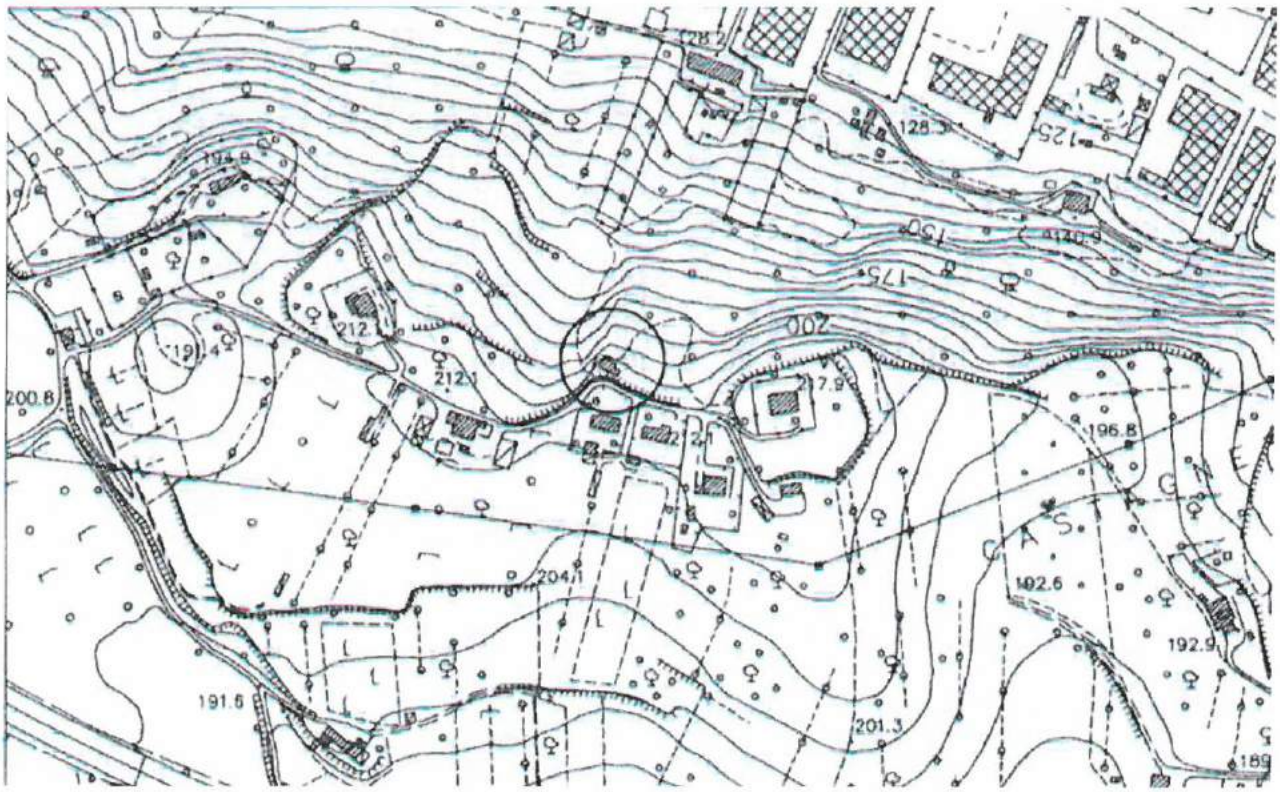


*Aereofotogrammetria (1998)*

| SCHEDA N° 442 | COMUNE DI ASCOLI PICENO<br>CENSIMENTO DELLE CASE RURALI | B |
|---|---|---|



*Foto 1*



*Foto 2*

SCHEDA N° **443**

# COMUNE DI ASCOLI PICENO
## CENSIMENTO DELLE CASE RURALI

**B**

**1 LOCALIZZAZIONE**

Comune di
Indirizzo *Valli di Lisciano*
Civico
Località *Valli di Lisciano*
Toponimo
Accesso *da strade Vicinali*

**2 IDENTIFICAZIONE CATASTALE**

Foglio *124*
Particella *15*

**3 EPOCA DI COSTRUZIONE**

Certa
Epoca *ante 1895*
Aggregato

**4 INDICAZIONE DELLA CATEGORIA**

Categoria (comma 1 art 16 delle NTA del PTC) **B**

**5 STATO DI CONSERVAZIONE GENERALE**

Buono *Si*
Manomesso per tipologia
Manomesso negli elementi costruttivi *Fortemente*

**6 APPARTENZA A CLASSI TIPOLOGICHE**

Classe (art. 15 punto 3 del PPAR)

**7 DESTINAZIONE ATTUALE DEL FABBRICATO**

PIANO TERRA

Residenziale

Produttivo agricolo

Turismo rurale
Industria agraria
Stalla
Rimessa
Altro

Produttivo extragricolo

Calzaturiero
Manufatturiero
Attività artigianale
Servizi
Altro

RESTO DELL'EDIFICIO

Residenziale

Produttivo agricolo

Turismo rurale
Industria agraria
Stalla
Rimessa
Altro

Produttivo extragricolo

Calzaturiero
Manifatturiero
Attività artigianale
Servizi
Altro

Altri usi
Abbandonato *Si*
Note

**8 CARATTERISTICHE DELL'EDIFICIO**

Numero dei corpi costituenti il fabbricato *1*
Numero dei piani di ciascun corpo
Corpo 1:piani
Corpo 2:piani
Corpo 3:piani

**9 ANNESSI AGRICOLI ED EXTRAGRICOLI**

Annessi agricoli n.
Annessi extragricoli n.

Rimessa attrezzature
Concimaia
Fienile
Silos
Stalla

**10 IDENTITA'**

Particolari artistico architettonici

Riferimenti bibliografici

## 11 LOCALIZZAZIONE DELL'INTORNO

**Localizzazione**

## 12 VISIBILITA' DALLA STRADA

| | |
|---|---|
| **S.S.** | **Comunale** |
| **S.P.** | **Vicinale** |

## 13 STIMA DI VALORE DELL'INTORNO

**Valore dell'intorno**

## 14 CARATTERISTICHE DELL'EDIFICIO

**Tipologia** *Manufatto isolato*

## 15 FORMA

**Pianta** *Rettangolare*
**Prospetti** *Semplice*
**Volume** *Semplice*

## 16 ELEMENTI TIPOLOGICI E COSTRUTTIVI

| Tipo/materiale | | Stato di conservazione |
|---|---|---|
| **MURATURE** | | |
| **Pietra** | | |
| **Travertino** | *Si* | *Medio* |
| **Laterizio** | | |
| **Terra** | | |
| **Mista** | | |
| **COPERTURA** | | |
| **Padiglione** | *Si* | *Pessimo* |
| **Due falde** | | |
| **Una falda** | | |
| **Piana** | | |
| **Mista** | | |
| **ARCHITRAVATE** | | |
| **Arch. legno** | | |
| **Arch. laterizio** | | |
| **Arch. pietra** | *Si* | *Medio* |
| **A TUTTO SESTO** | | |
| **Laterizio** | | |
| **Pietra** | *Si* | *Medio* |
| **SESTO ACUTO** | | |
| **Laterizio** | | |
| **Pietra** | | |
| **SESTO RIBASSATO** | | |
| **Laterizio** | | |
| **Pietra** | | |

## 17 ELEMENTI ARCH.CI E DECORATIVI

| | | |
|---|---|---|
| **Paramento intonacato** | | |
| **Paramento faccia vista** | *Si* | *Medio* |
| **Marcapiani** | | |
| **Cornicioni laterizio** | | |
| **Cornicioni pietra** | | |
| **Nicchie** | | |
| **Formelle** | | |
| **Architravi iscrizioni** | | |
| **Affreschi** | | |
| **Meridiane** | | |
| **Copertura coppi** | | |
| **Copertura tegole** | | |
| **Copertura altro** | | |

## 18 ELEMENTI ARCH.CI ESTERNI

**Fontane**
**Vasche**
**Pozzi**
**Ninfei**
**Aree lastricate**
**Terrazzamenti**
**Altro**

## 19 NATURA DELLE AREE DI PERTINENZA

| | |
|---|---|
| **Aia** | **Parco** |
| **Orto** | **Incolto** |
| **Giardino** | **Coltivi** |
| **Giardino disegnato** | **Pavimentate** |
| **Prato** | **Asfaltate** |
| | **Sterrate** |

**Altro**

## 20 ELEMENTI VERDI (SPECIE)

**Viali alberati**
**Alberature isolate**
**Gruppi di alberi**
**Siepi**
**Altro**

## 21 INTERVENTI AMMESSI

| | |
|---|---|
| **Manutenzione ordinaria e straordinaria** | SI |
| **Restauro e risanamento conservativo** | SI |
| **Ristrutturazione senza demolizione** | NO |
| **Ristrutturazione con demolizione parziale** | NO |
| **Ampliamento** | NO |

## 22 NORME SPECIFICHE e/o PRESCRIZIONI

## 23 AMBITO DI TUTELA

**Raggio di 150 metri**
**Raggio (metri)** *50 (*)*
**Come da cartografia**

| SCHEDA N° 443 | COMUNE DI ASCOLI PICENO<br>CENSIMENTO DELLE CASE RURALI | B |
|---|---|---|

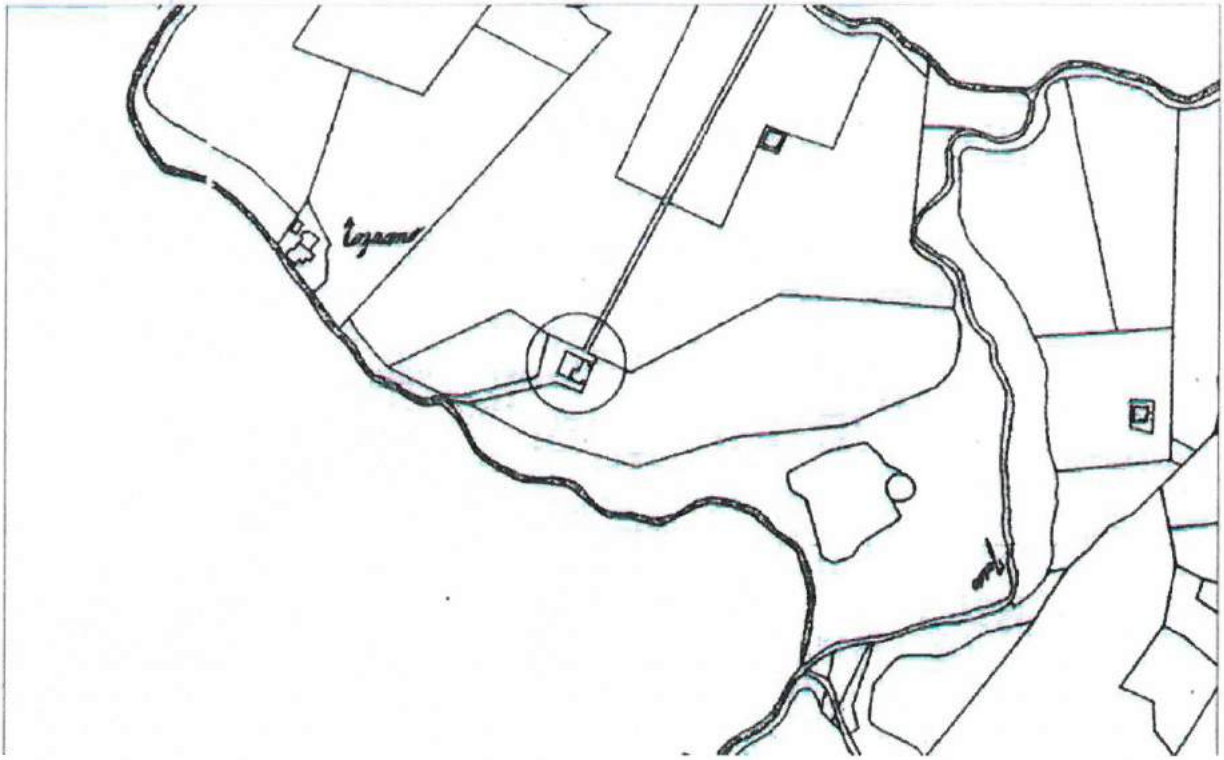

*Catasto Gregoriano (1830)*

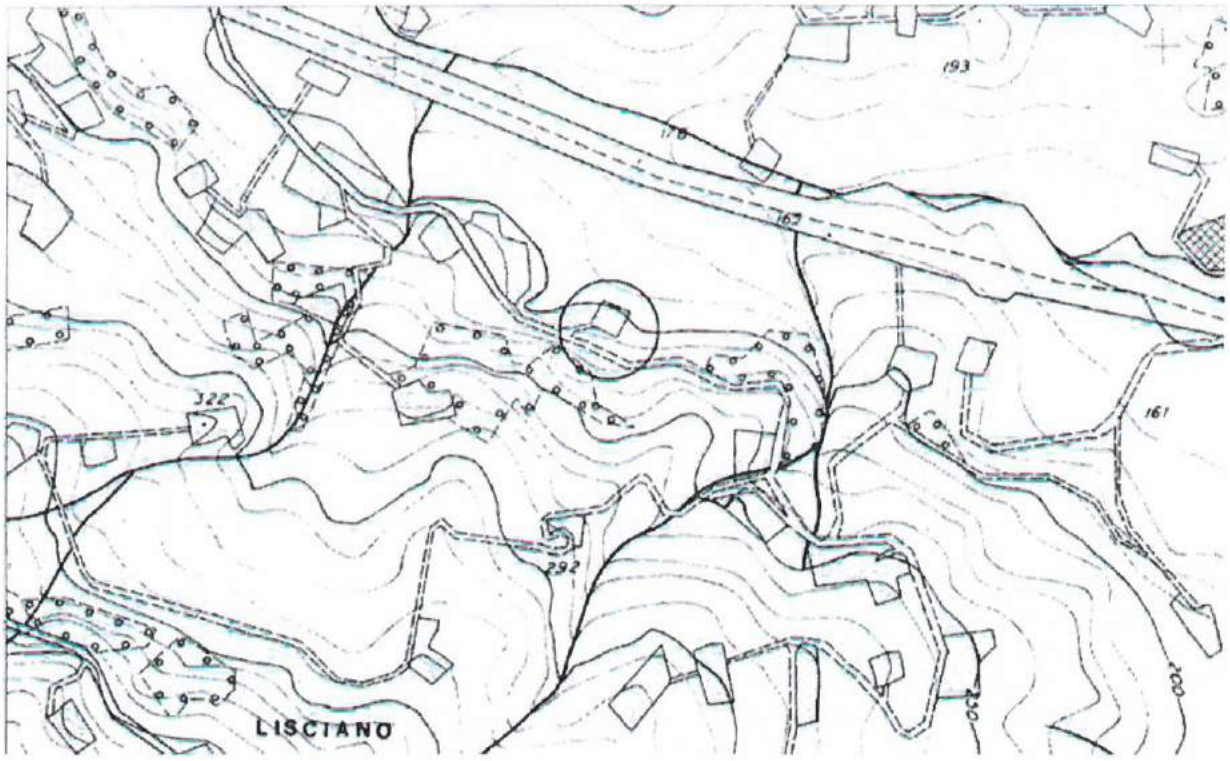


*Carta Regionale (1991)*

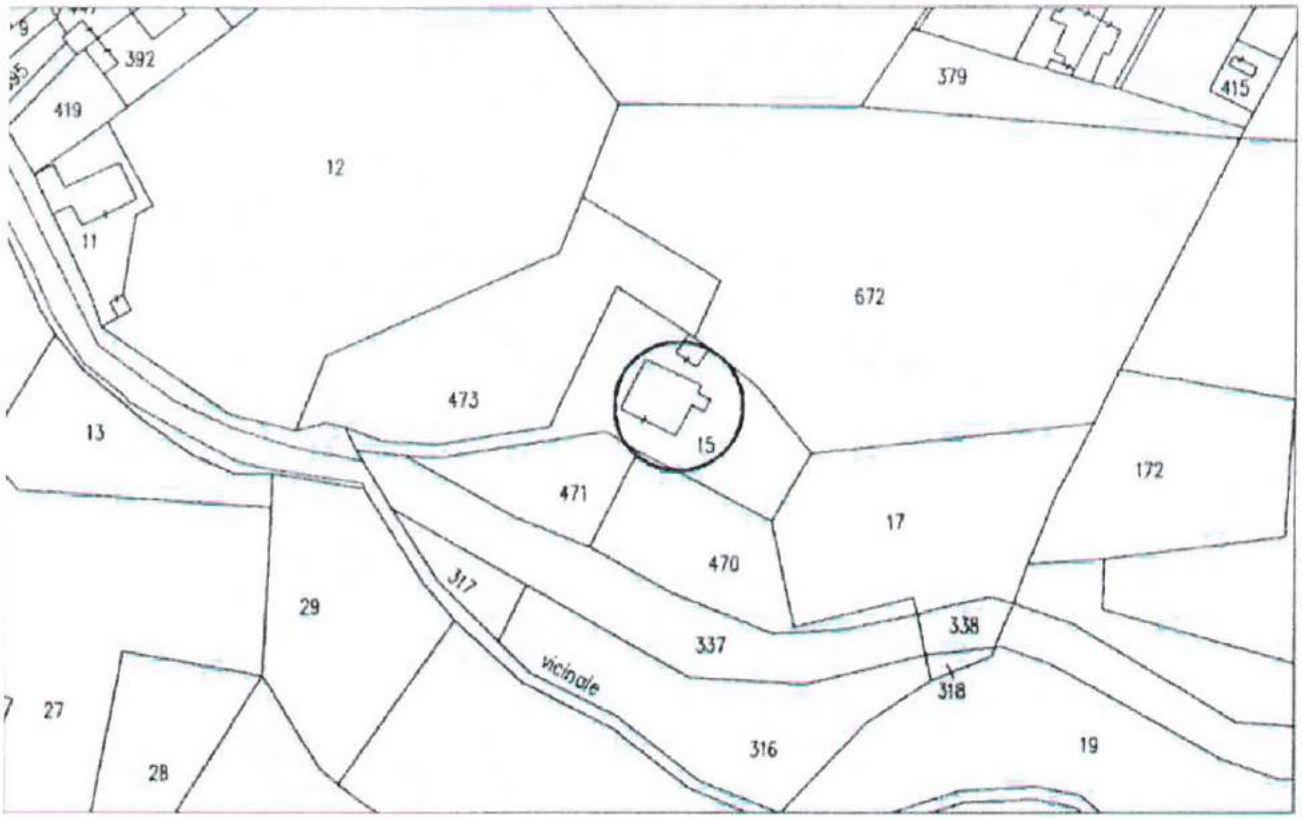


*Cartografia Catastale (1998)*

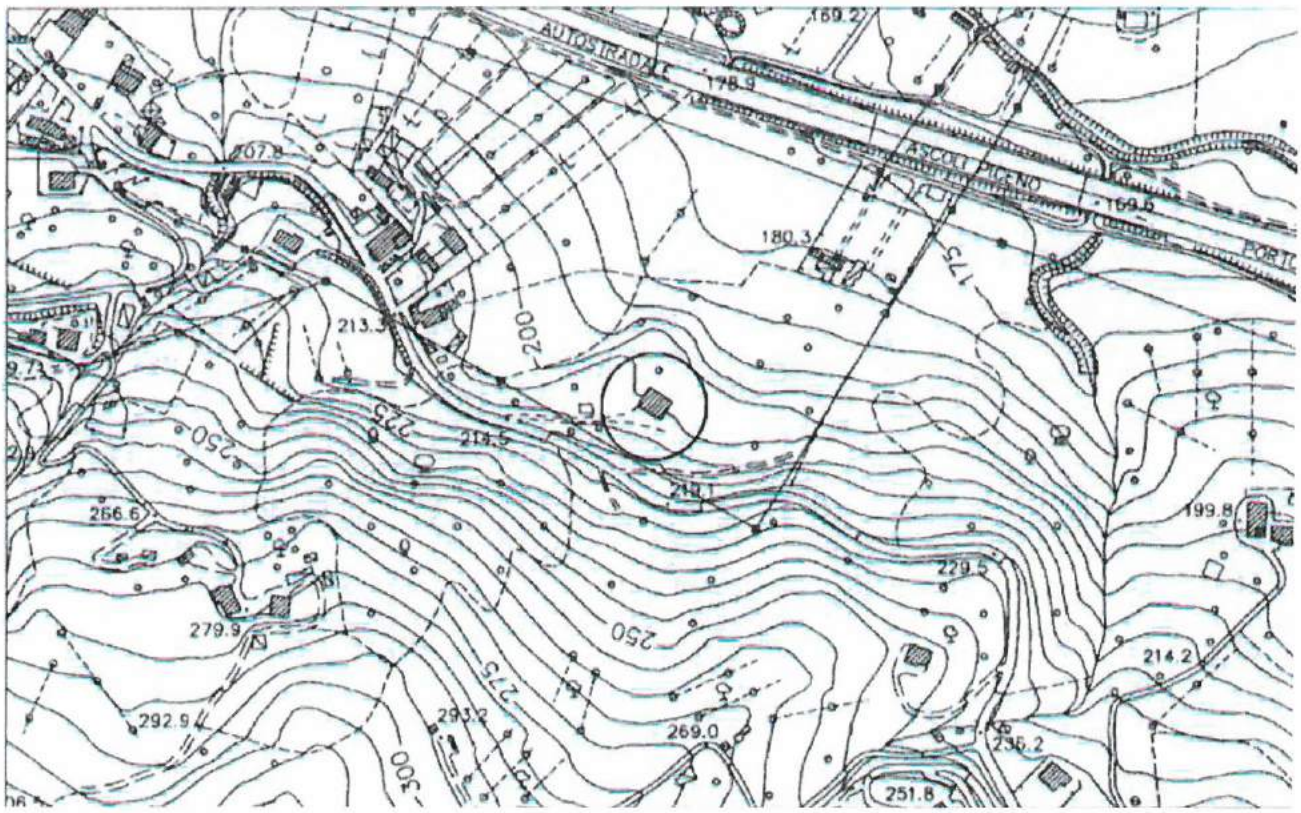


*Aereofotogrammetria (1998)*

| SCHEDA N° 443 | COMUNE DI ASCOLI PICENO<br>CENSIMENTO DELLE CASE RURALI | B |
|---|---|---|



*Foto 1*



*Foto 2*



*Foto 3*

SCHEDA N° 444

# COMUNE DI ASCOLI PICENO
CENSIMENTO DELLE CASE RURALI

A2

## 1 LOCALIZZAZIONE
Comune di
Indirizzo *SALARIA*
Civico
Località *TAVERNA PICCININI*
Toponimo
Accesso *da strade Statali*

## 2 IDENTIFICAZIONE CATASTALE
Foglio *126*
Particella *87*

## 3 EPOCA DI COSTRUZIONE
Certa

Epoca ante 1895
Aggregato

## 4 INDICAZIONE DELLA CATEGORIA
Categoria (comma 1 art 16 delle NTA del PTC) A2

## 5 STATO DI CONSERVAZIONE GENERALE
Buono *Si*
Manomesso per tipologia

Manomesso negli elementi costruttivi *Parzialmente*

## 6 APPARTENZA A CLASSI TIPOLOGICHE
Classe (art. 15 punto 3 del PPAR)

## 7 DESTINAZIONE ATTUALE DEL FABBRICATO

PIANO TERRA
Residenziale
Produttivo agricolo
Turismo rurale
Industria agraria
Stalla
Rimessa
Altro

Produttivo extragricolo
Calzaturiero
Manufatturiero
Attività artigianale
Servizi
Altro

RESTO DELL'EDIFICIO
Residenziale
Produttivo agricolo
Turismo rurale
Industria agraria
Stalla
Rimessa
Altro

Produttivo extragricolo
Calzaturiero
Manifatturiero
Attività artigianale
Servizi
Altro

Altri usi
Abbandonato *Si*
Note

## 8 CARATTERISTICHE DELL'EDIFICIO
Numero dei corpi costituenti il fabbricato *1*
Numero dei piani di ciascun corpo
Corpo 1:piani
Corpo 2:piani
Corpo 3:piani

## 9 ANNESSI AGRICOLI ED EXTRAGRICOLI
Annessi agricoli n.
Annessi extragricoli n.

Rimessa attrezzature
Concimaia
Fienile
Silos
Stalla

## 10 IDENTITA'
Particolari artistico architettonici

Riferimenti bibliografici

## 11 LOCALIZZAZIONE DELL'INTORNO

**Localizzazione**

## 12 VISIBILITA' DALLA STRADA

| | |
|---|---|
| **S.S.** | **Comunale** |
| **S.P.** | **Vicinale** |

## 13 STIMA DI VALORE DELL'INTORNO

**Valore dell'intorno**

## 14 CARATTERISTICHE DELL'EDIFICIO

**Tipologia** *Manufatto isolato*

## 15 FORMA

**Pianta** *Rettangolare*
**Prospetti** *Semplice*
**Volume** *Semplice*

## 16 ELEMENTI TIPOLOGICI E COSTRUTTIVI

| **Tipo/materiale** | | **Stato di conservazione** |
|---|---|---|
| **MURATURE** | | |
| **Pietra** | | |
| **Travertino** | | |
| **Laterizio** | | |
| **Terra** | | |
| **Mista** | *Si* | *Medio* |
| **COPERTURA** | | |
| **Padiglione** | | |
| **Due falde** | | |
| **Una falda** | | |
| **Piana** | | |
| **Mista** | *Si* | *Pessimo* |
| **ARCHITRAVATE** | | |
| **Arch. legno** | | |
| **Arch. laterizio** | | |
| **Arch. pietra** | | |
| **A TUTTO SESTO** | | |
| **Laterizio** | | |
| **Pietra** | | |
| **SESTO ACUTO** | | |
| **Laterizio** | | |
| **Pietra** | | |
| **SESTO RIBASSATO** | | |
| **Laterizio** | *Si* | *Medio* |
| **Pietra** | | |

## 17 ELEMENTI ARCH.CI E DECORATIVI

| | | |
|---|---|---|
| **Paramento intonacato** | | |
| **Paramento faccia vista** | *Si* | *Medio* |
| **Marcapiani** | | |
| **Cornicioni laterizio** | | |
| **Cornicioni pietra** | | |
| **Nicchie** | | |
| **Formelle** | | |
| **Architravi iscrizioni** | | |
| **Affreschi** | | |
| **Meridiane** | | |
| **Copertura coppi** | *Si* | *Pessimo* |
| **Copertura tegole** | | |
| **Copertura altro** | | |

## 18 ELEMENTI ARCH.CI ESTERNI

**Fontane**
**Vasche**
**Pozzi**
**Ninfei**
**Aree lastricate**
**Terrazzamenti**
**Altro**
*CHIESETTA*

## 19 NATURA DELLE AREE DI PERTINENZA

| | |
|---|---|
| **Aia** | **Parco** |
| **Orto** | **Incolto** |
| **Giardino** | **Coltivi** |
| **Giardino disegnato** | **Pavimentate** |
| | **Asfaltate** |
| **Prato** | **Sterrate** |
| **Altro** | |

## 20 ELEMENTI VERDI (SPECIE)

**Viali alberati**
**Alberature isolate**
**Gruppi di alberi**
**Siepi**
**Altro**

## 21 INTERVENTI AMMESSI

| | |
|---|---|
| **Manutenzione ordinaria e straordinaria** | Si |
| **Restauro e risanamento conservativo** | SI |
| **Ristrutturazione senza demolizione** | NO |
| **Ristrutturazione con demolizione parziale** | NO |
| **Ampliamento** | NO |

## 22 NORME SPECIFICHE e/o PRESCRIZIONI

## 23 AMBITO DI TUTELA

**Raggio di 150 metri**
**Raggio (metri)** 50 (*)
**Come da cartografia**

| SCHEDA N° 444 | COMUNE DI ASCOLI PICENO<br>CENSIMENTO DELLE CASE RURALI | A2 |
|---|---|---|

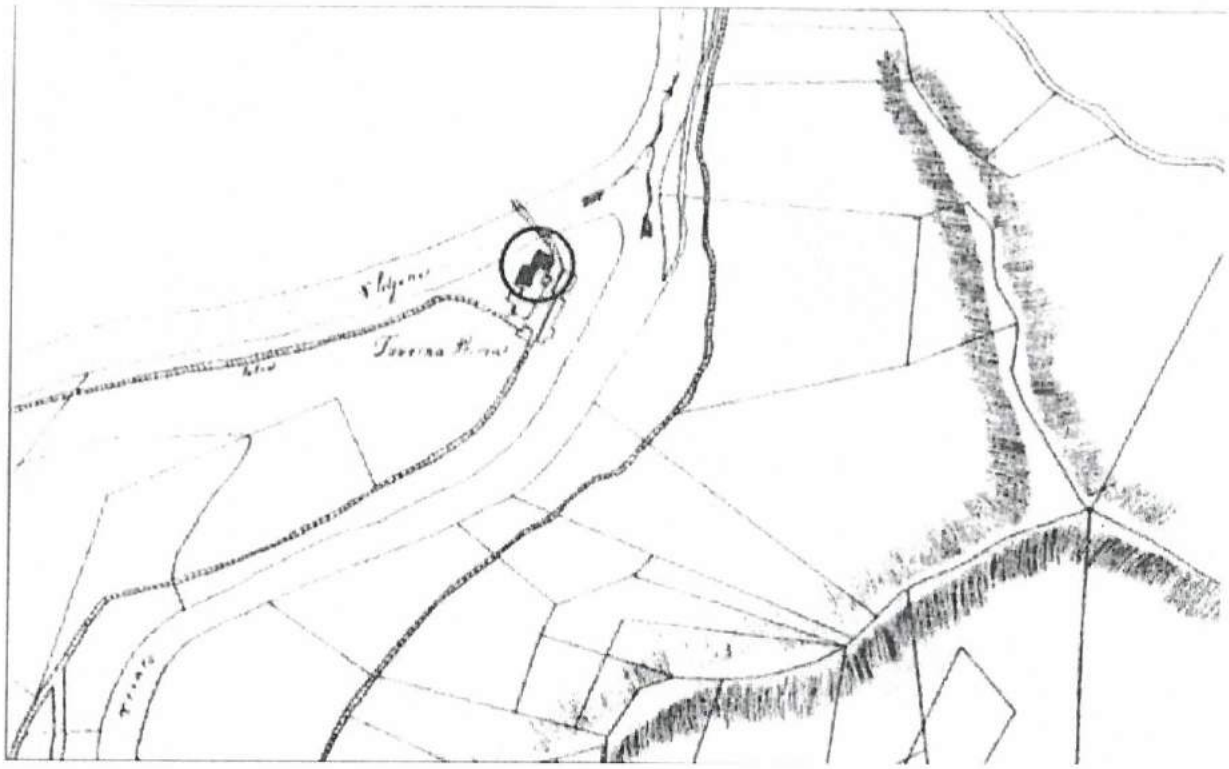

*Catasto Gregoriano (1830)*

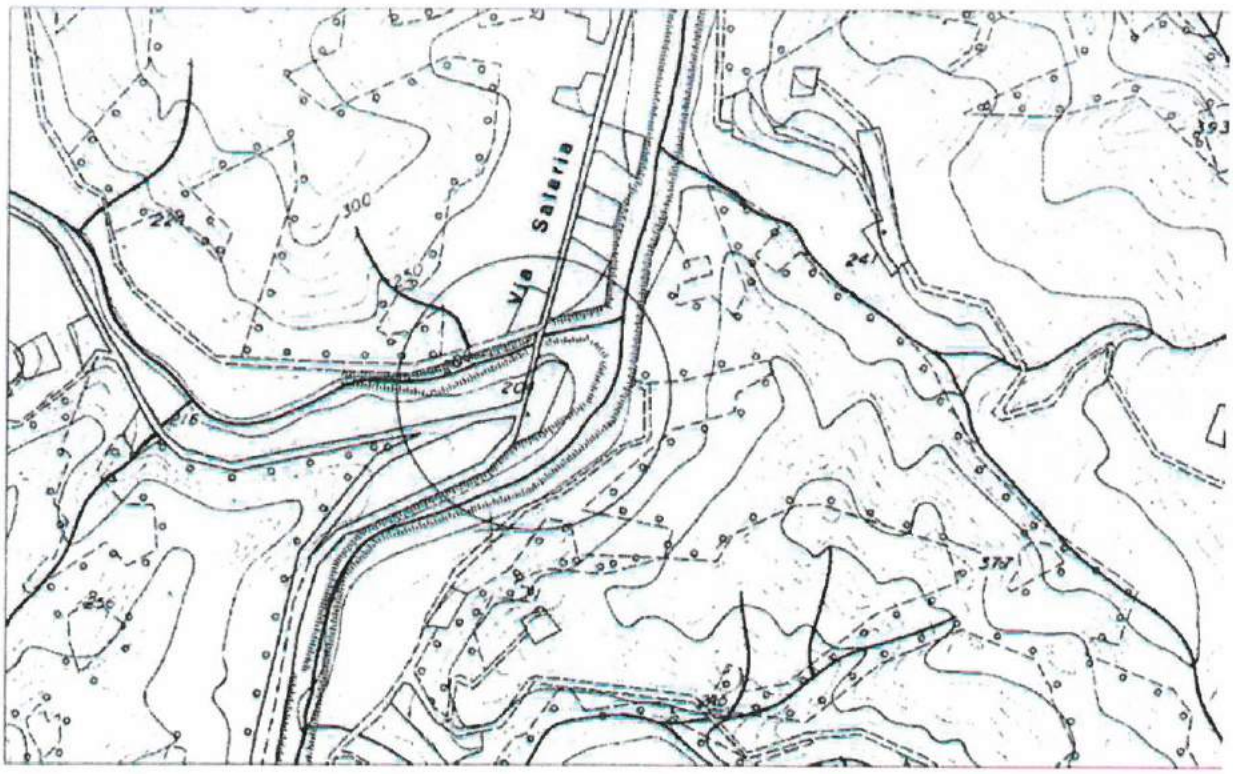


*Carta Regionale (1991)*

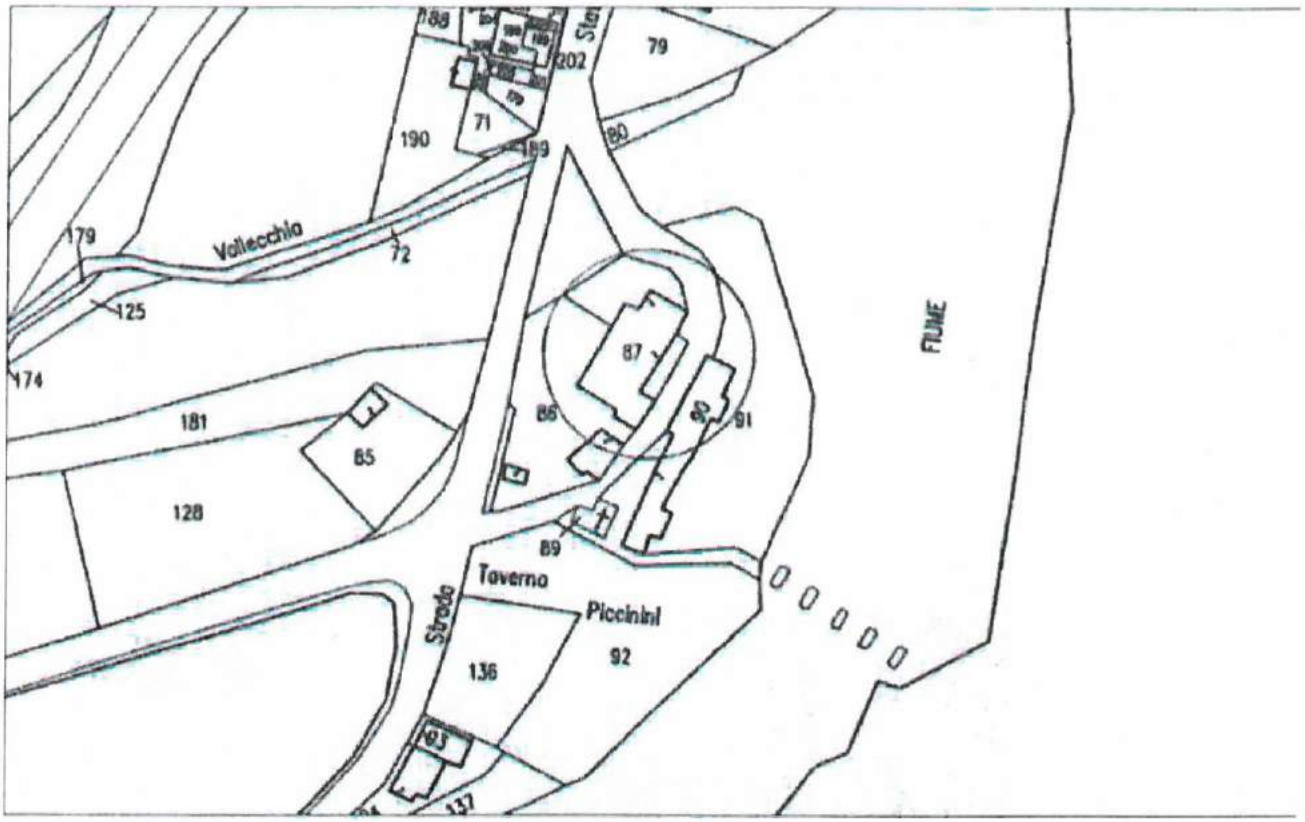


*Cartografia Catastale (1998)*

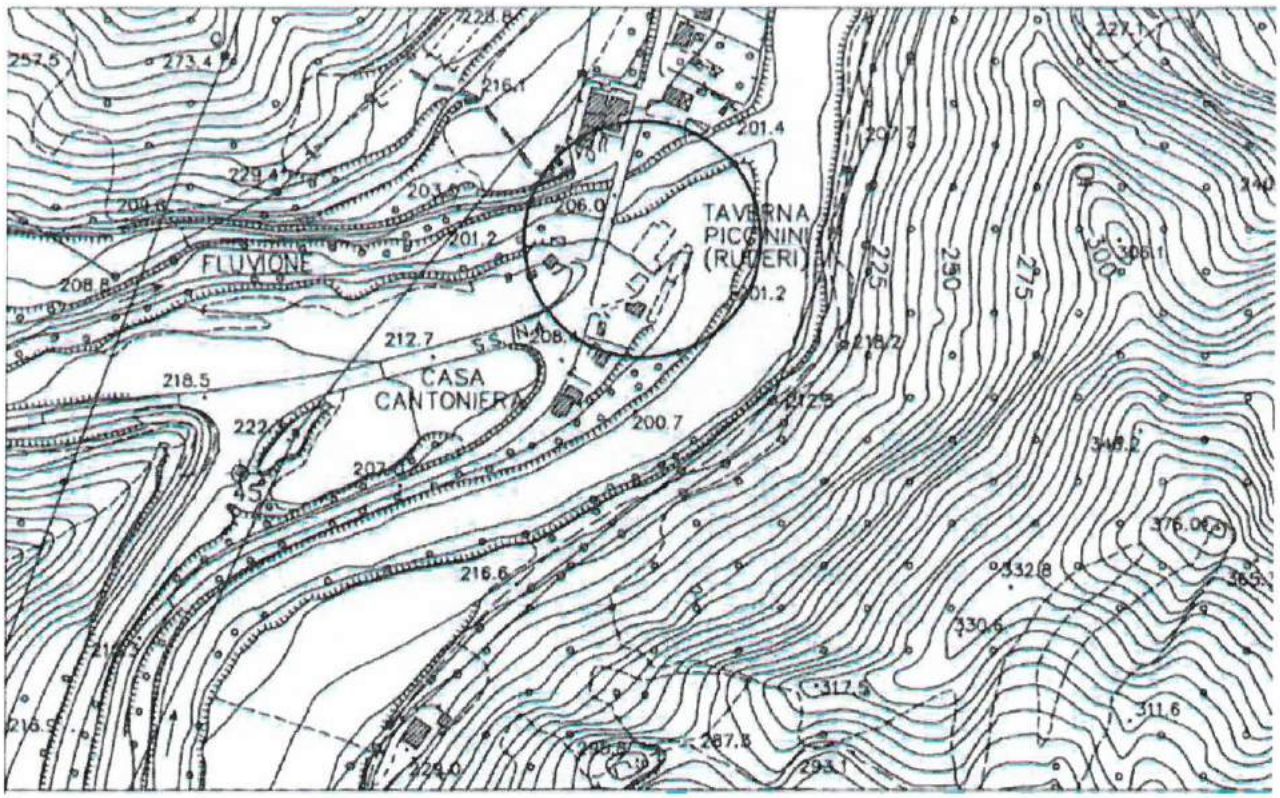


*Aereofotogrammetria (1998)*

| SCHEDA N° 444 | COMUNE DI ASCOLI PICENO<br>CENSIMENTO DELLE CASE RURALI | A2 |
|---|---|---|



*Foto 1*



*Foto 2*



*Foto 3*



*Foto 4*

SCHEDA N° **445**

# COMUNE DI ASCOLI PICENO
CENSIMENTO DELLE CASE RURALI

**B**

## 1 LOCALIZZAZIONE
**Comune di**
**Indirizzo** *Case Ricci*
**Civico** *75*
**Località** *Case Ricci*
**Toponimo**
**Accesso** *da strade Vicinali*

## 2 IDENTIFICAZIONE CATASTALE
**Foglio** *124*
**Particella** *73*

## 3 EPOCA DI COSTRUZIONE
**Certa**

**Epoca** *ante 1895*
**Aggregato**

## 4 INDICAZIONE DELLA CATEGORIA
**Categoria (comma 1 art 16 delle NTA del PTC)** **B**

## 5 STATO DI CONSERVAZIONE GENERALE
**Buono**
**Manomesso per tipologia** *Parzialmente*

**Manomesso negli elementi costruttivi** *Parzialmente*

## 6 APPARTENZA A CLASSI TIPOLOGICHE
**Classe (art. 15 punto 3 del PPAR)**

## 7 DESTINAZIONE ATTUALE DEL FABBRICATO

**PIANO TERRA**

**Residenziale**

**Produttivo agricolo**
**Turismo rurale**
**Industria agraria** *Si*
**Stalla**
**Rimessa**
**Altro**

**Produttivo extragricolo**
**Calzaturiero**
**Manufatturiero**
**Attività artigianale**
**Servizi**
**Altro**

**RESTO DELL'EDIFICIO**
**Residenziale** *Si*

**Produttivo agricolo**
**Turismo rurale**
**Industria agraria**
**Stalla**
**Rimessa**
**Altro**

**Produttivo extragricolo**
**Calzaturiero**
**Manifatturiero**
**Attività artigianale**
**Servizi**
**Altro**

**Altri usi**
**Abbandonato** *Si*
**Note**

## 8 CARATTERISTICHE DELL'EDIFICIO
**Numero dei corpi costituenti il fabbricato** *1*
**Numero dei piani di ciascun corpo**
**Corpo 1:piani**
**Corpo 2:piani**
**Corpo 3:piani**

## 9 ANNESSI AGRICOLI ED EXTRAGRICOLI
**Annessi agricoli n.**
**Annessi extragricoli n.**

**Rimessa attrezzature**
**Concimaia**
**Fienile** *Si*
**Silos**
**Stalla**

## 10 IDENTITA'
**Particolari artistico architettonici**

**Riferimenti bibliografici**

## 11 LOCALIZZAZIONE DELL'INTORNO

**Localizzazione**

## 12 VISIBILITA' DALLA STRADA

| | |
|---|---|
| **S.S.** | **Comunale** |
| **S.P.** | **Vicinale** |

## 13 STIMA DI VALORE DELL'INTORNO

**Valore dell'intorno**

## 14 CARATTERISTICHE DELL'EDIFICIO

**Tipologia** *Manufatto isolato*

## 15 FORMA

**Pianta** *Rettangolare*
**Prospetti** *Semplice*
**Volume** *Semplice*

## 16 ELEMENTI TIPOLOGICI E COSTRUTTIVI

| **Tipo/materiale** | | **Stato di conservazione** |
|---|---|---|
| **MURATURE** | | |
| **Pietra** | | |
| **Travertino** | | |
| **Laterizio** | | |
| **Terra** | | |
| **Mista** | *Si* | *Buono* |
| **COPERTURA** | | |
| **Padiglione** | | |
| **Due falde** | | |
| **Una falda** | | |
| **Piana** | | |
| **Mista** | | |
| **ARCHITRAVATE** | | |
| **Arch. legno** | | |
| **Arch. laterizio** | | |
| **Arch. pietra** | *Si* | *Buono* |
| **A TUTTO SESTO** | | |
| **Laterizio** | | |
| **Pietra** | | |
| **SESTO ACUTO** | | |
| **Laterizio** | | |
| **Pietra** | | |
| **SESTO RIBASSATO** | | |
| **Laterizio** | | |
| **Pietra** | | |

## 17 ELEMENTI ARCH.CI E DECORATIVI

| | | |
|---|---|---|
| **Paramento intonacato** | | |
| **Paramento faccia vista** | *Si* | *Medio* |
| **Marcapiani** | | |
| **Cornicioni laterizio** | | |
| **Cornicioni pietra** | | |
| **Nicchie** | | |
| **Formelle** | | |
| **Architravi iscrizioni** | | |
| **Affreschi** | | |
| **Meridiane** | | |
| **Copertura coppi** | | |
| **Copertura tegole** | | |
| **Copertura altro** | | |

## 18 ELEMENTI ARCH.CI ESTERNI

**Fontane**
**Vasche**
**Pozzi**
**Ninfei**
**Aree lastricate**
**Terrazzamenti**
**Altro**

## 19 NATURA DELLE AREE DI PERTINENZA

| | |
|---|---|
| **Aia** | **Parco** |
| **Orto** | **Incolto** |
| **Giardino** | **Coltivi** |
| **Giardino disegnato** | **Pavimentate** |
| **Prato** | **Asfaltate** |
| | **Sterrate** |

**Altro**

## 20 ELEMENTI VERDI (SPECIE)

**Viali alberati**
**Alberature isolate**
**Gruppi di alberi**
**Siepi**
**Altro**

## 21 INTERVENTI AMMESSI

| | |
|---|---|
| **Manutenzione ordinaria e straordinaria** | Si |
| **Restauro e risanamento conservativo** | Si |
| **Ristrutturazione senza demolizione** | NO |
| **Ristrutturazione con demolizione parziale** | NO |
| **Ampliamento** | NO |

## 22 NORME SPECIFICHE e/o PRESCRIZIONI

## 23 AMBITO DI TUTELA

**Raggio di 150 metri**
**Raggio (metri)** *50 (*)*
**Come da cartografia**

| SCHEDA N° 445 | COMUNE DI ASCOLI PICENO<br>CENSIMENTO DELLE CASE RURALI | B |
|---|---|---|



*Catasto Gregoriano (1830)*

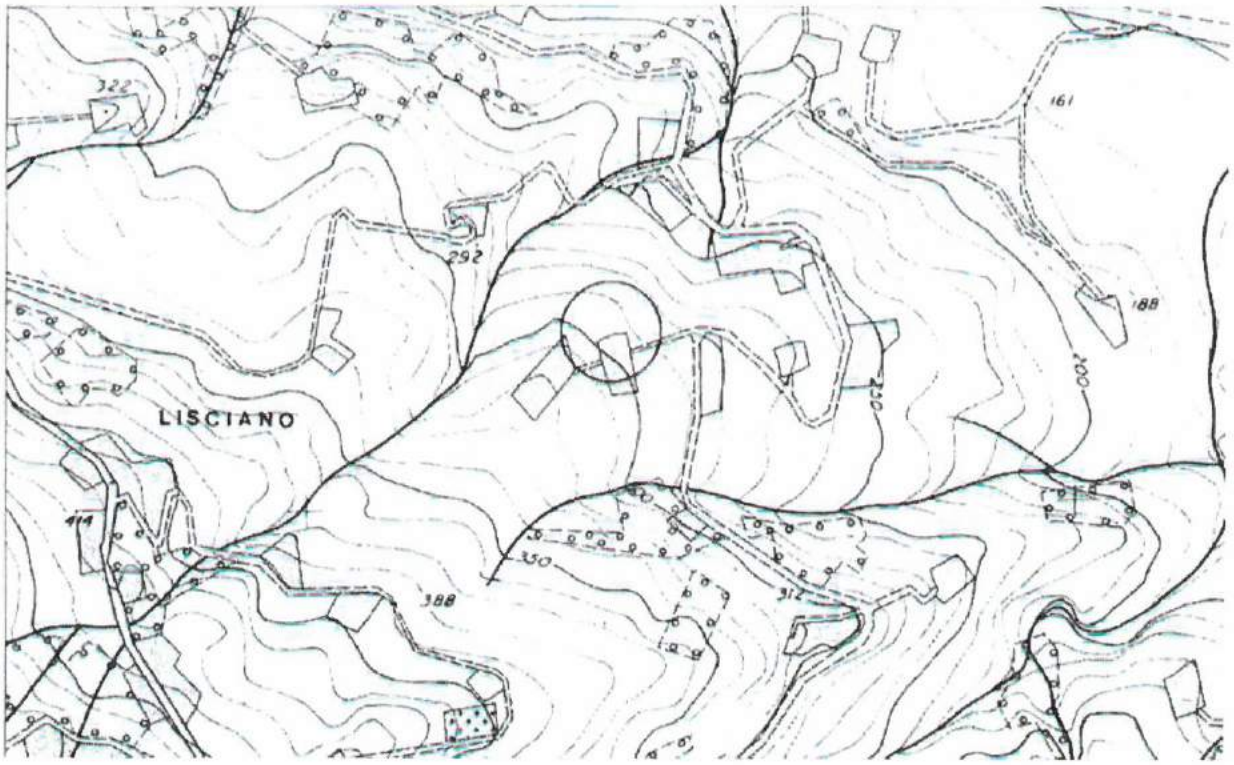


*Carta Regionale (1991)*

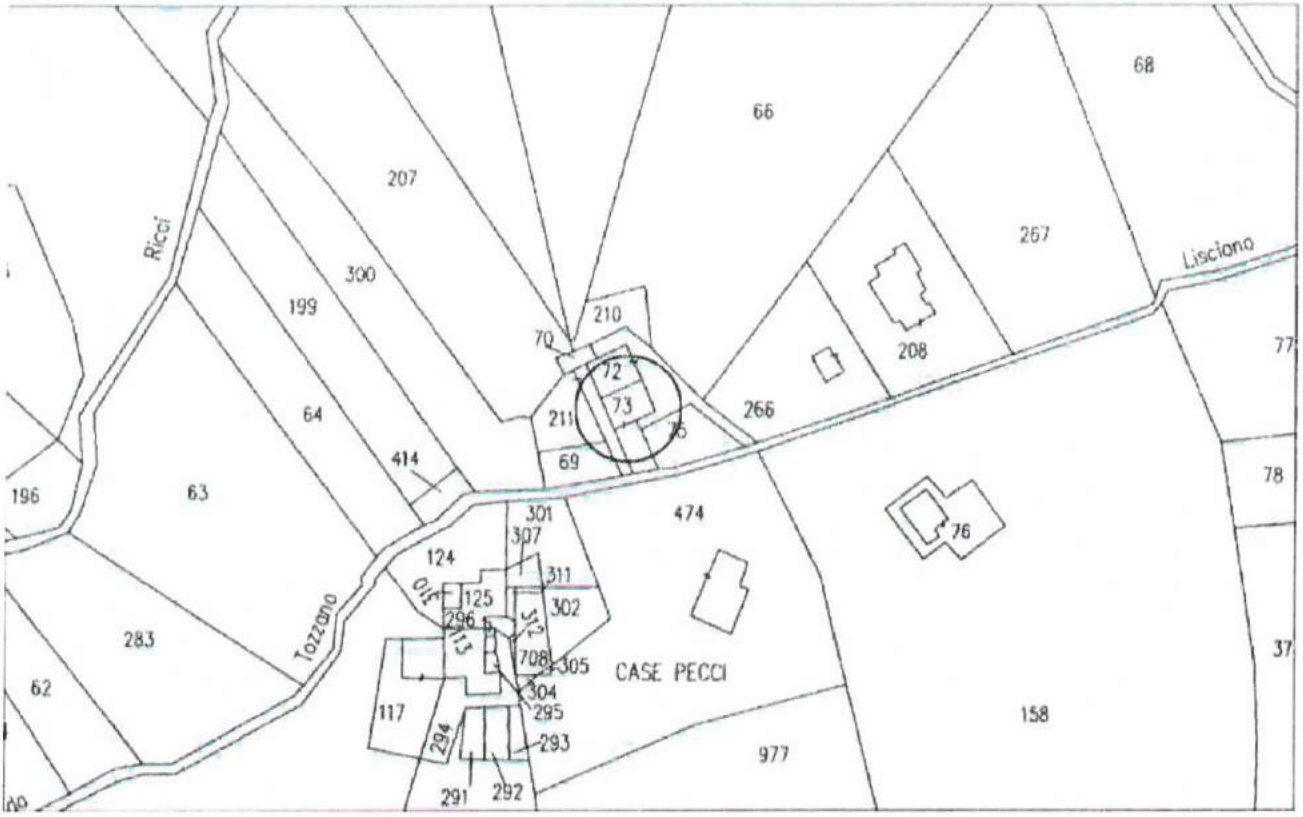


*Cartografia Catastale (1998)*

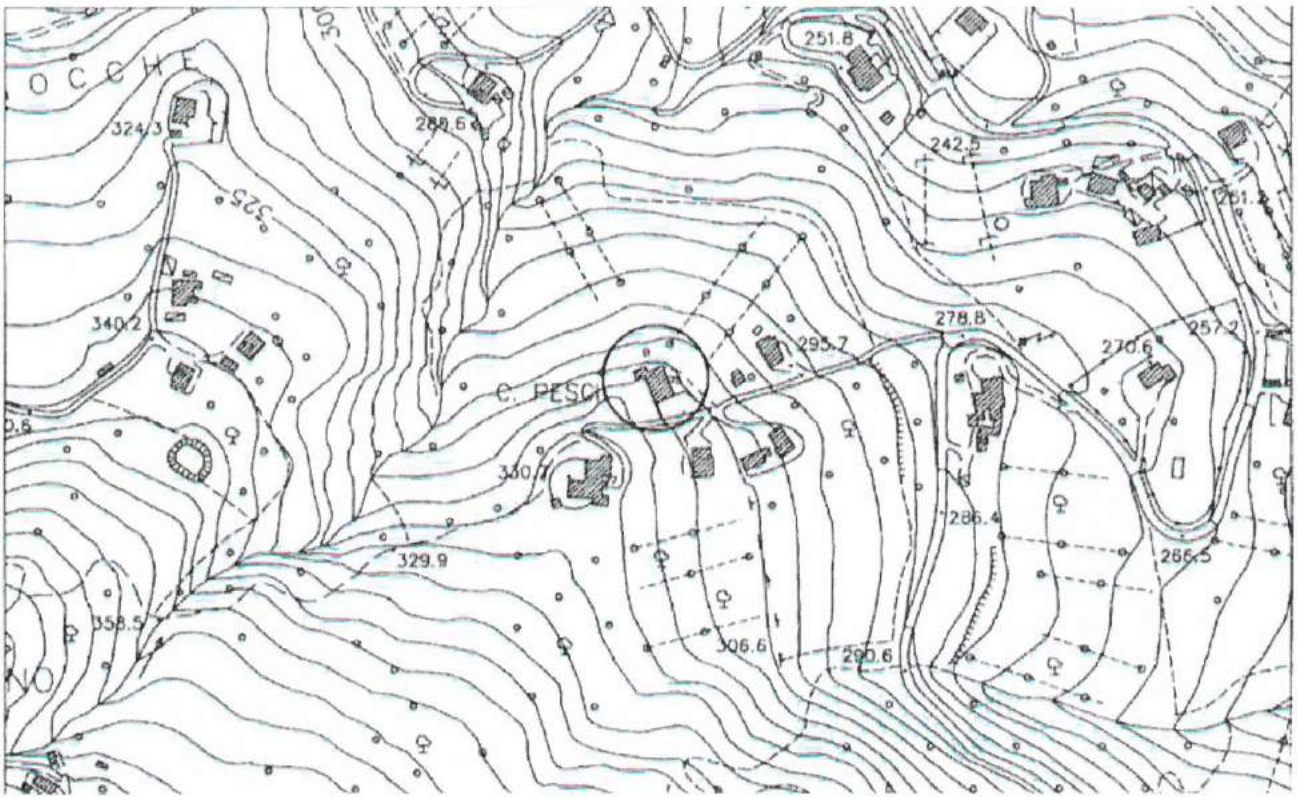


*Aereofotogrammetria (1998)*

| SCHEDA N° 445 | COMUNE DI ASCOLI PICENO<br>CENSIMENTO DELLE CASE RURALI | B |
|---|---|---|



*Foto 1*



*Foto 2*



*Foto 3*



*Foto 4*

SCHEDA N° **446**

# COMUNE DI ASCOLI PICENO
CENSIMENTO DELLE CASE RURALI

**B**

## 1 LOCALIZZAZIONE
Comune di
Indirizzo *Case Pecci*
Civico
Località *Case Pecci*
Toponimo
Accesso *da strade Vicinali*

## 2 IDENTIFICAZIONE CATASTALE
Foglio *124*
Particella *113-117-296-125*

## 3 EPOCA DI COSTRUZIONE
Certa

Epoca *ante 1895*
Aggregato

## 4 INDICAZIONE DELLA CATEGORIA
Categoria (comma 1 art 16 delle NTA del PTC) **B**

## 5 STATO DI CONSERVAZIONE GENERALE
Buono *Si*
Manomesso per tipologia

Manomesso negli elementi costruttivi

## 6 APPARTENZA A CLASSI TIPOLOGICHE
Classe (art. 15 punto 3 del PPAR)

## 7 DESTINAZIONE ATTUALE DEL FABBRICATO

PIANO TERRA

Residenziale

Produttivo agricolo
Turismo rurale
Industria agraria *Si*
Stalla
Rimessa
Altro

Produttivo extragricolo
Calzaturiero
Manufatturiero
Attività artigianale
Servizi
Altro

RESTO DELL'EDIFICIO

Residenziale *Si*

Produttivo agricolo
Turismo rurale
Industria agraria
Stalla
Rimessa
Altro

Produttivo extragricolo
Calzaturiero
Manifatturiero
Attività artigianale
Servizi
Altro

Altri usi
Abbandonato
Note

## 8 CARATTERISTICHE DELL'EDIFICIO
Numero dei corpi costituenti il fabbricato *2*
Numero dei piani di ciascun corpo
Corpo 1:piani
Corpo 2:piani
Corpo 3:piani

## 9 ANNESSI AGRICOLI ED EXTRAGRICOLI
Annessi agricoli n.
Annessi extragricoli n.

Rimessa attrezzature
Concimaia
Fienile
Silos
Stalla

## 10 IDENTITA'
Particolari artistico architettonici

Riferimenti bibliografici

## 11 LOCALIZZAZIONE DELL'INTORNO

Localizzazione

## 12 VISIBILITA' DALLA STRADA

| | |
|---|---|
| S.S. | Comunale |
| S.P. | Vicinale |

## 13 STIMA DI VALORE DELL'INTORNO

Valore dell'intorno

## 14 CARATTERISTICHE DELL'EDIFICIO

Tipologia

## 15 FORMA

Pianta

Prospetti *Aggregati*

Volume *Aggregato*

## 16 ELEMENTI TIPOLOGICI E COSTRUTTIVI

| Tipo/materiale | | Stato di conservazione |
|---|---|---|
| MURATURE | | |
| Pietra | | |
| Travertino | *Si* | *Buono* |
| Laterizio | | |
| Terra | | |
| Mista | | |
| COPERTURA | | |
| Padiglione | *Si* | *Buono* |
| Due falde | | |
| Una falda | | |
| Piana | | |
| Mista | | |
| ARCHITRAVATE | | |
| Arch. legno | | |
| Arch. laterizio | | |
| Arch. pietra | *Si* | *Buono* |
| A TUTTO SESTO | | |
| Laterizio | | |
| Pietra | | |
| SESTO ACUTO | | |
| Laterizio | | |
| Pietra | | |
| SESTO RIBASSATO | | |
| Laterizio | | |
| Pietra | | |

## 17 ELEMENTI ARCH.CI E DECORATIVI

| | | |
|---|---|---|
| Paramento intonacato | | |
| Paramento faccia vista | *Si* | *Buono* |
| Marcapiani | | |
| Cornicioni laterizio | | |
| Cornicioni pietra | | |
| Nicchie | | |
| Formelle | | |
| Architravi iscrizioni | | |
| Affreschi | | |
| Meridiane | | |
| Copertura coppi | | |
| Copertura tegole | | |
| Copertura altro | | |

## 18 ELEMENTI ARCH.CI ESTERNI

Fontane

Vasche

Pozzi

Ninfei

Aree lastricate

Terrazzamenti

Altro

## 19 NATURA DELLE AREE DI PERTINENZA

| | |
|---|---|
| Aia | Parco |
| Orto | Incolto |
| Giardino | Coltivi |
| Giardino disegnato | Pavimentate |
| | Asfaltate |
| Prato | Sterrate |

Altro

## 20 ELEMENTI VERDI (SPECIE)

Viali alberati

Alberature isolate

Gruppi di alberi

Siepi

Altro

## 21 INTERVENTI AMMESSI

| | |
|---|---|
| Manutenzione ordinaria e straordinaria | SI |
| Restauro e risanamento conservativo | SI |
| Ristrutturazione senza demolizione | NO |
| Ristrutturazione con demolizione parziale | NO |
| Ampliamento | NO |

## 22 NORME SPECIFICHE e/o PRESCRIZIONI

## 23 AMBITO DI TUTELA

Raggio di 150 metri

Raggio (metri) *50 (*)*

Come da cartografia

| SCHEDA N° 446 | COMUNE DI ASCOLI PICENO<br>CENSIMENTO DELLE CASE RURALI | B |
|---|---|---|

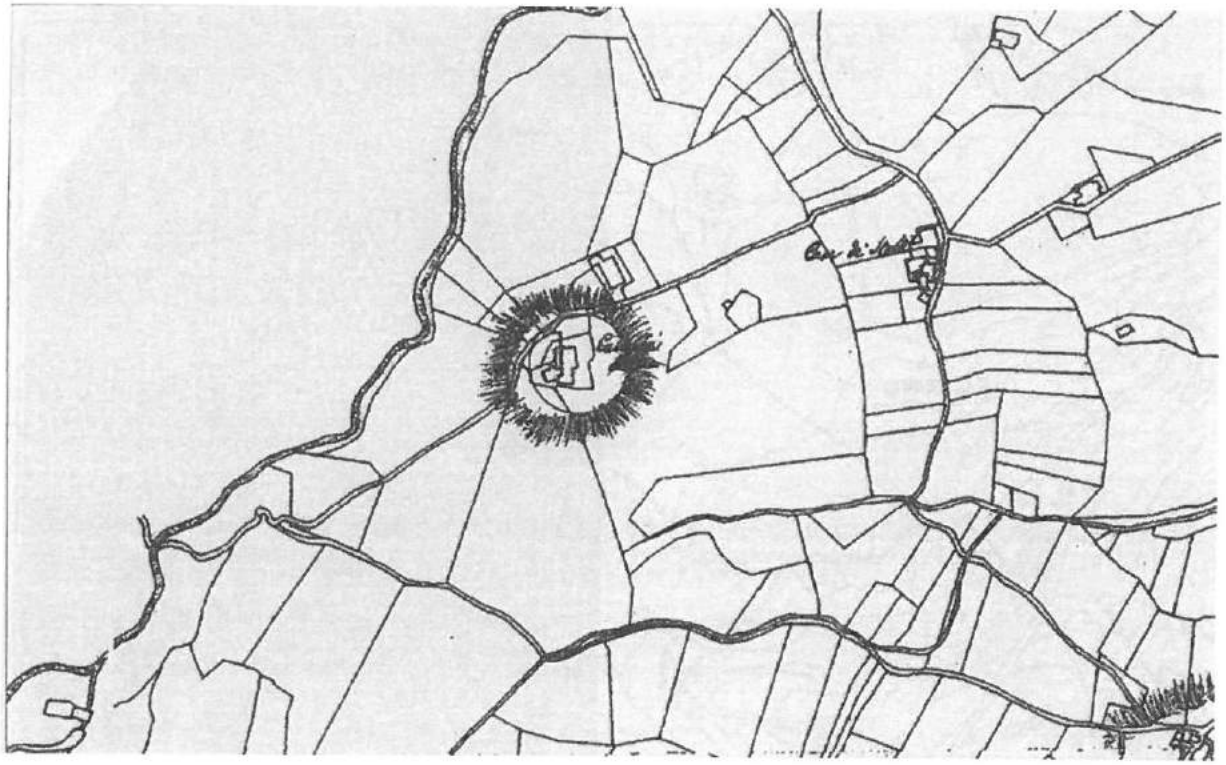

*Catasto Gregoriano (1830)*

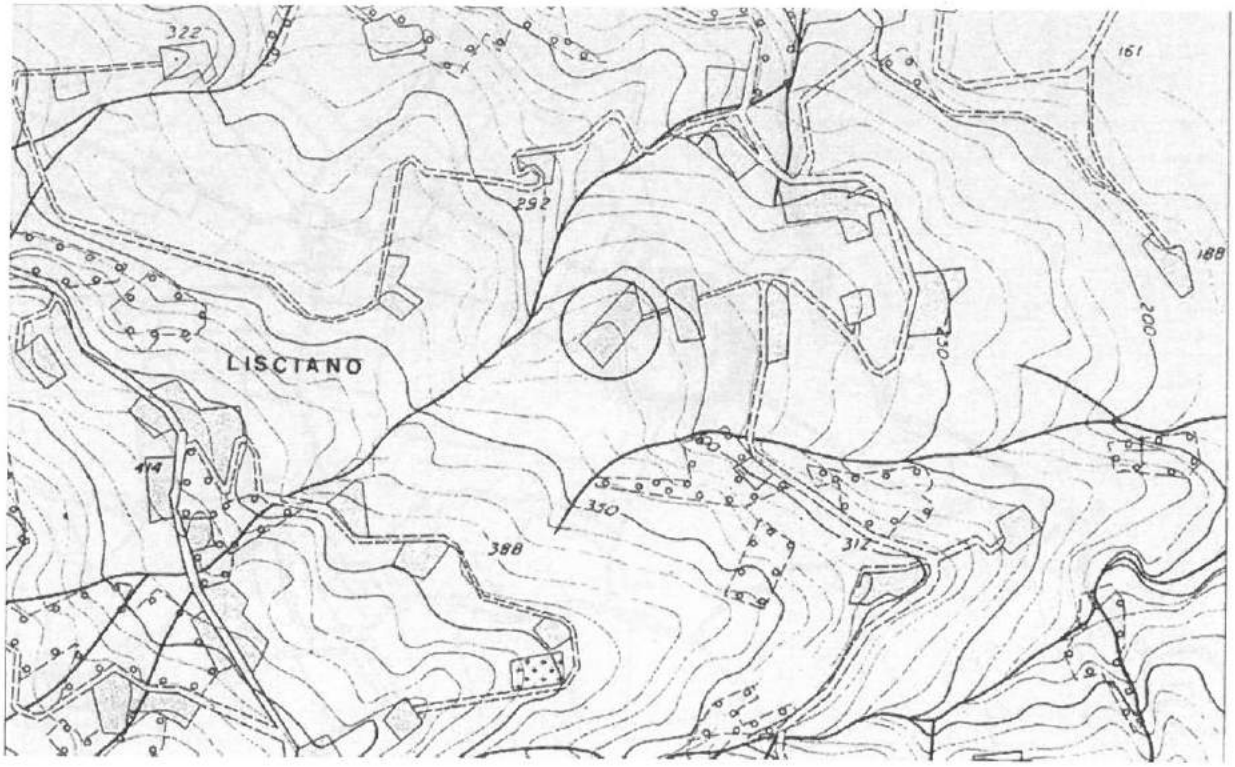


*Carta Regionale (1991)*

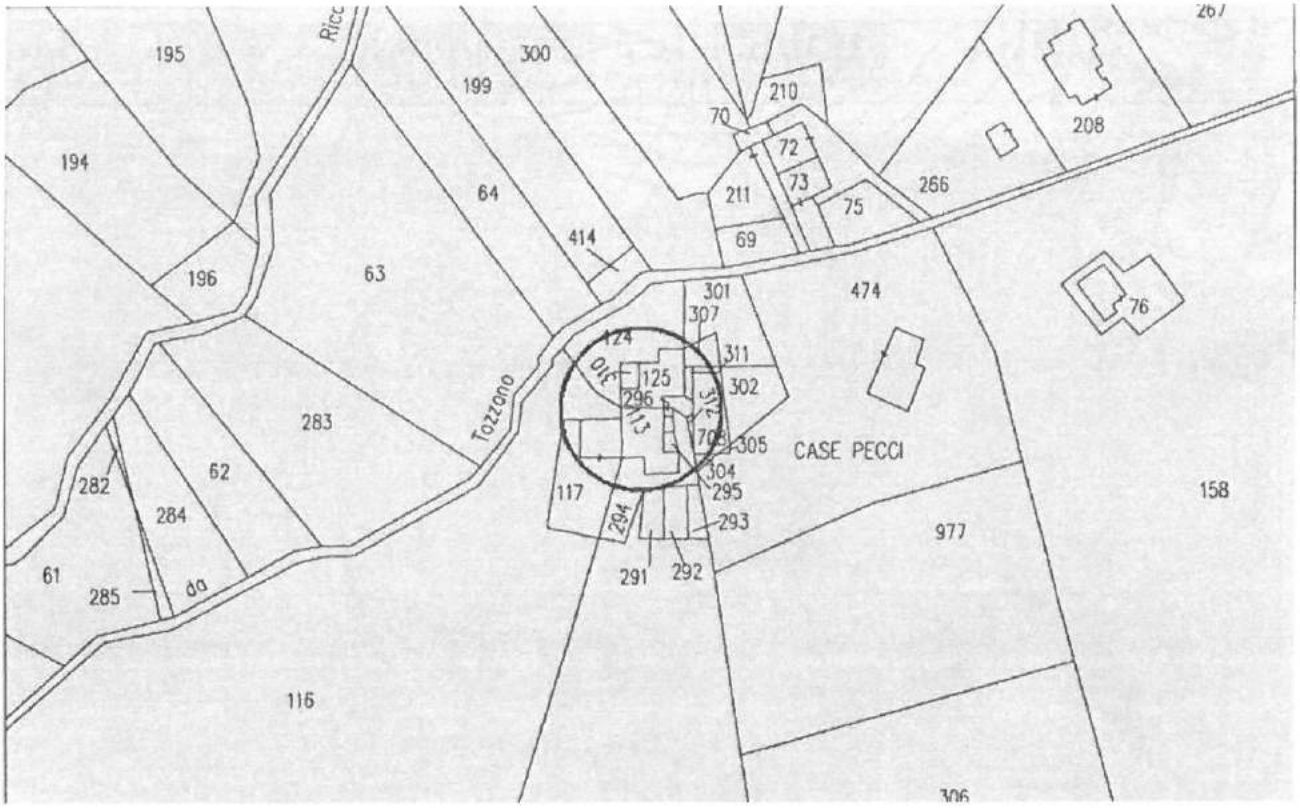


*Cartografia Catastale (1998)*

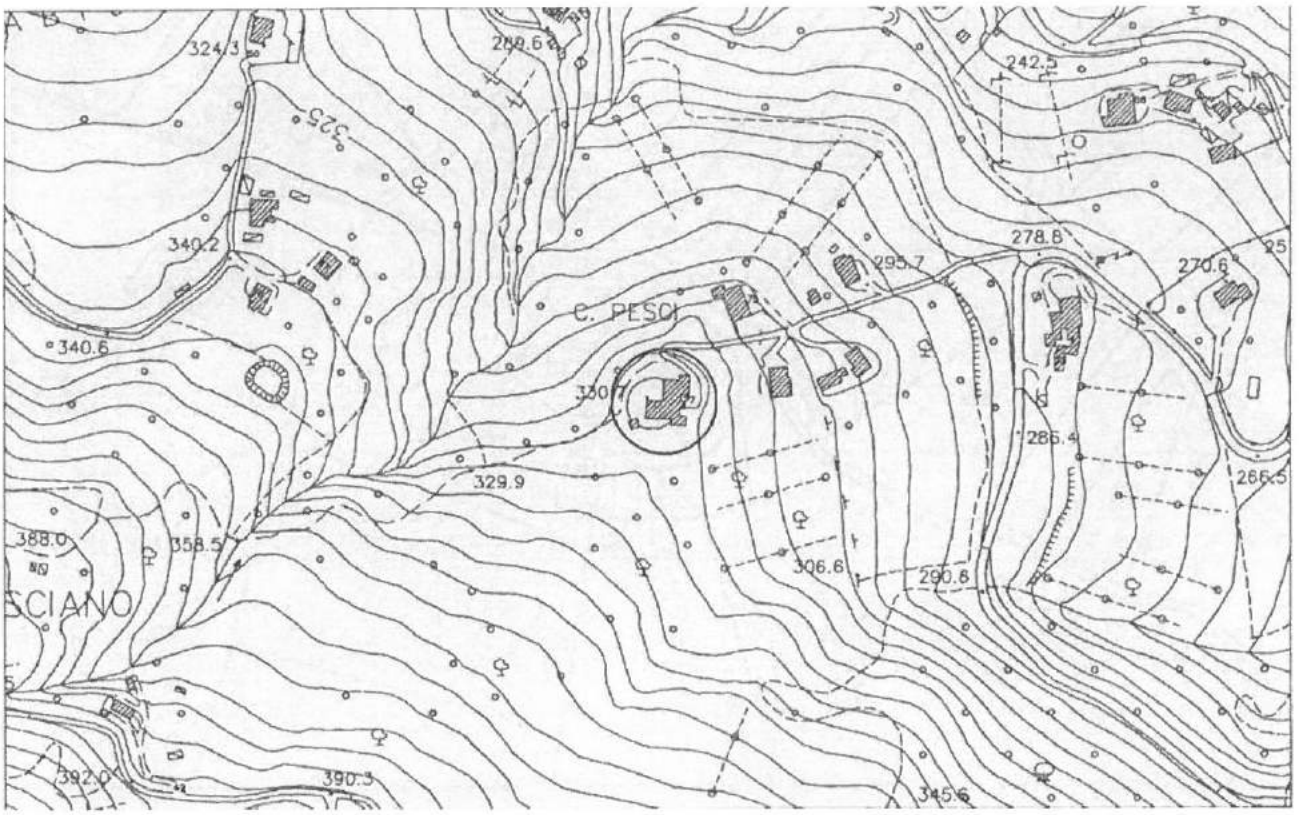


*Aereofotogrammetria (1998)*

| SCHEDA N° 446 | COMUNE DI ASCOLI PICENO<br>CENSIMENTO DELLE CASE RURALI | B |
|---|---|---|



*Foto 1*



*Foto 2*

SCHEDA N° **448**

# COMUNE DI ASCOLI PICENO
CENSIMENTO DELLE CASE RURALI

**B**

## 1 LOCALIZZAZIONE
Comune di
Indirizzo *strada comunale del Cimitero*
Civico
Località *Lisciano*
Toponimo
Accesso *da strade Comunali*

## 2 IDENTIFICAZIONE CATASTALE
Foglio *125*
Particella *29*

## 3 EPOCA DI COSTRUZIONE
Certa

Epoca *ante 1895*
Aggregato

## 4 INDICAZIONE DELLA CATEGORIA
Categoria (comma 1 art 16 delle NTA del PTC) **B**

## 5 STATO DI CONSERVAZIONE GENERALE
Buono *Si*
Manomesso per tipologia

Manomesso negli elementi costruttivi

## 6 APPARTENZA A CLASSI TIPOLOGICHE
Classe (art. 15 punto 3 del PPAR)

## 7 DESTINAZIONE ATTUALE DEL FABBRICATO

PIANO TERRA
Residenziale *Si*
Produttivo agricolo
Turismo rurale
Industria agraria
Stalla
Rimessa
Altro

Produttivo extragricolo
Calzaturiero
Manufatturiero
Attività artigianale
Servizi
Altro

RESTO DELL'EDIFICIO
Residenziale *Si*
Produttivo agricolo
Turismo rurale
Industria agraria
Stalla
Rimessa
Altro

Produttivo extragricolo
Calzaturiero
Manifatturiero
Attività artigianale
Servizi
Altro

Altri usi
Abbandonato
Note

## 8 CARATTERISTICHE DELL'EDIFICIO
Numero dei corpi costituenti il fabbricato *1*
Numero dei piani di ciascun corpo
Corpo 1:piani
Corpo 2:piani
Corpo 3:piani

## 9 ANNESSI AGRICOLI ED EXTRAGRICOLI
Annessi agricoli n.
Annessi extragricoli n.

Rimessa attrezzature
Concimaia
Fienile
Silos
Stalla

## 10 IDENTITA'
Particolari artistico architettonici

Riferimenti bibliografici

## 11 LOCALIZZAZIONE DELL'INTORNO

**Localizzazione**

## 12 VISIBILITA' DALLA STRADA

| | |
|---|---|
| **S.S.** | **Comunale** |
| **S.P.** | **Vicinale** |

## 13 STIMA DI VALORE DELL'INTORNO

**Valore dell'intorno**

## 14 CARATTERISTICHE DELL'EDIFICIO

**Tipologia** *Manufatto isolato*

## 15 FORMA

**Pianta** *Rettangolare*
**Prospetti** *Semplice*
**Volume** *Semplice*

## 16 ELEMENTI TIPOLOGICI E COSTRUTTIVI

| **Tipo/materiale** | **Stato di conservazione** |
|---|---|
| **MURATURE** | |
| **Pietra** | |
| **Travertino** | |
| **Laterizio** | |
| **Terra** | |
| **Mista** | |
| **COPERTURA** | |
| **Padiglione** | |
| **Due falde** | |
| **Una falda** | |
| **Piana** | |
| **Mista** | |
| **ARCHITRAVATE** | |
| **Arch. legno** | |
| **Arch. laterizio** | |
| **Arch. pietra** *Si* | *Buono* |
| **A TUTTO SESTO** | |
| **Laterizio** | |
| **Pietra** | |
| **SESTO ACUTO** | |
| **Laterizio** | |
| **Pietra** | |
| **SESTO RIBASSATO** | |
| **Laterizio** | |
| **Pietra** | |

## 17 ELEMENTI ARCH.CI E DECORATIVI

| | | |
|---|---|---|
| **Paramento intonacato** | *Si* | *Medio* |
| **Paramento faccia vista** | | |
| **Marcapiani** | | |
| **Cornicioni laterizio** | | |
| **Cornicioni pietra** | | |
| **Nicchie** | | |
| **Formelle** | | |
| **Architravi iscrizioni** | | |
| **Affreschi** | | |
| **Meridiane** | | |
| **Copertura coppi** | *Si* | *Buono* |
| **Copertura tegole** | | |
| **Copertura altro** | | |

## 18 ELEMENTI ARCH.CI ESTERNI

**Fontane**
**Vasche**
**Pozzi**
**Ninfei**
**Aree lastricate**
**Terrazzamenti**
**Altro**

## 19 NATURA DELLE AREE DI PERTINENZA

| | |
|---|---|
| **Aia** | **Parco** |
| **Orto** | **Incolto** |
| **Giardino** | **Coltivi** |
| **Giardino disegnato** | **Pavimentate** |
| | **Asfaltate** |
| **Prato** | **Sterrate** |

**Altro**

## 20 ELEMENTI VERDI (SPECIE)

**Viali alberati**
**Alberature isolate**
**Gruppi di alberi**
**Siepi**
**Altro**

## 21 INTERVENTI AMMESSI

| | |
|---|---|
| **Manutenzione ordinaria e straordinaria** | SI |
| **Restauro e risanamento conservativo** | SI |
| **Ristrutturazione senza demolizione** | NO |
| **Ristrutturazione con demolizione parziale** | NO |
| **Ampliamento** | NO |

## 22 NORME SPECIFICHE e/o PRESCRIZIONI

## 23 AMBITO DI TUTELA

**Raggio di 150 metri**
**Raggio (metri)** *50 (*)*
**Come da cartografia**

| SCHEDA N° 448 | COMUNE DI ASCOLI PICENO<br>CENSIMENTO DELLE CASE RURALI | B |
|---|---|---|



*Catasto Gregoriano (1830)*

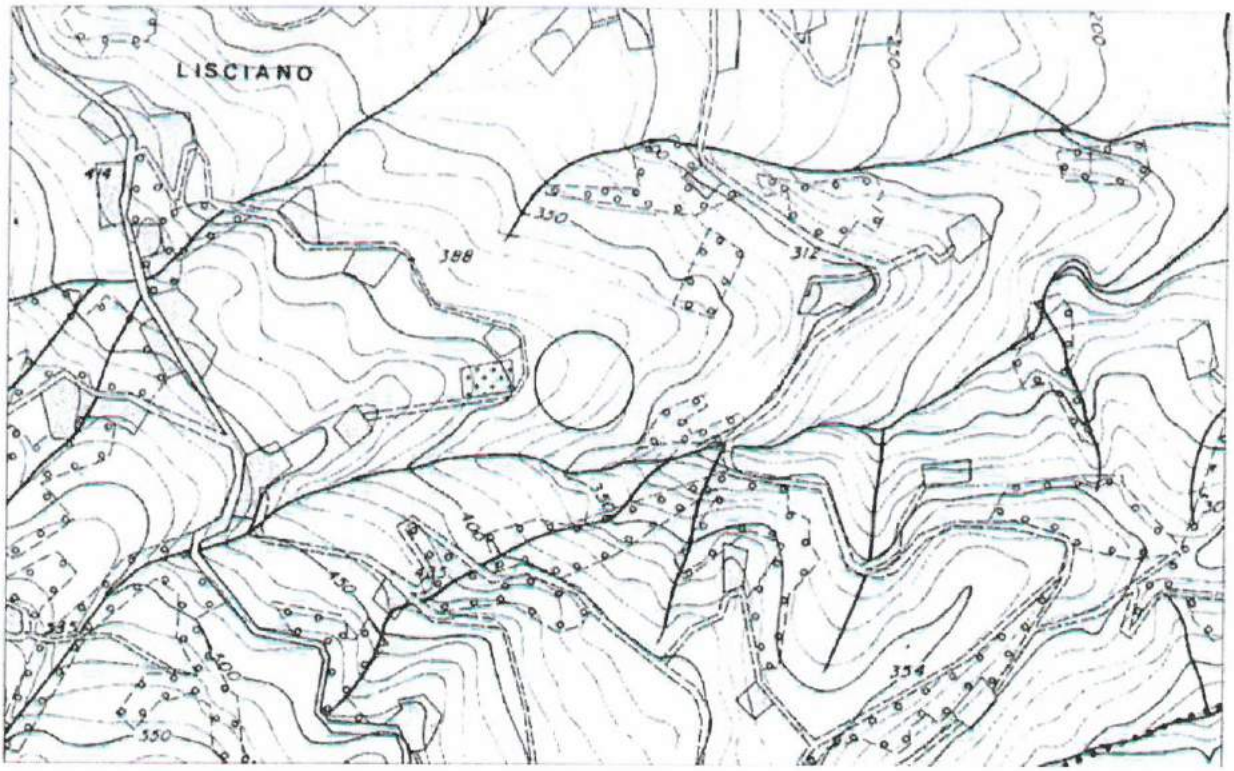


*Carta Regionale (1991)*

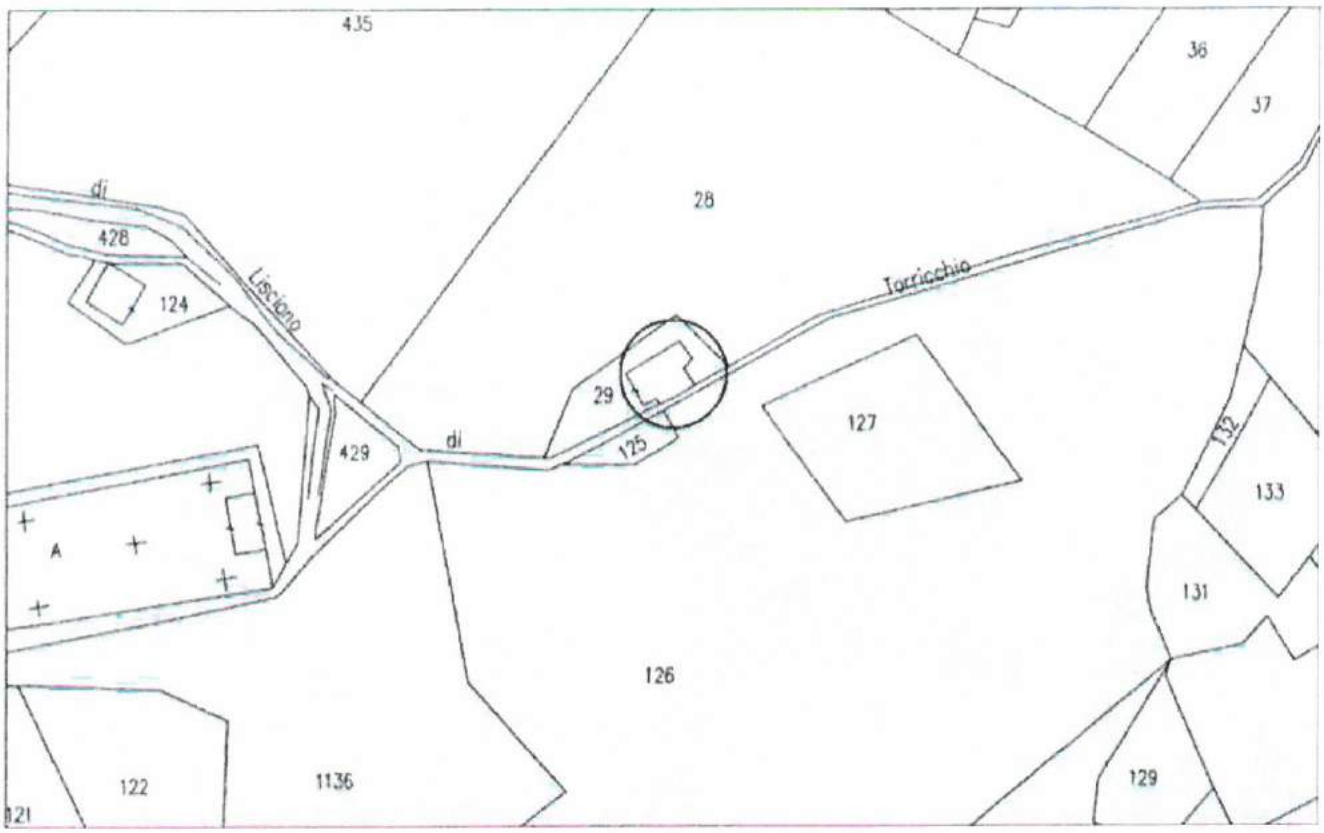


*Cartografia Catastale (1998)*

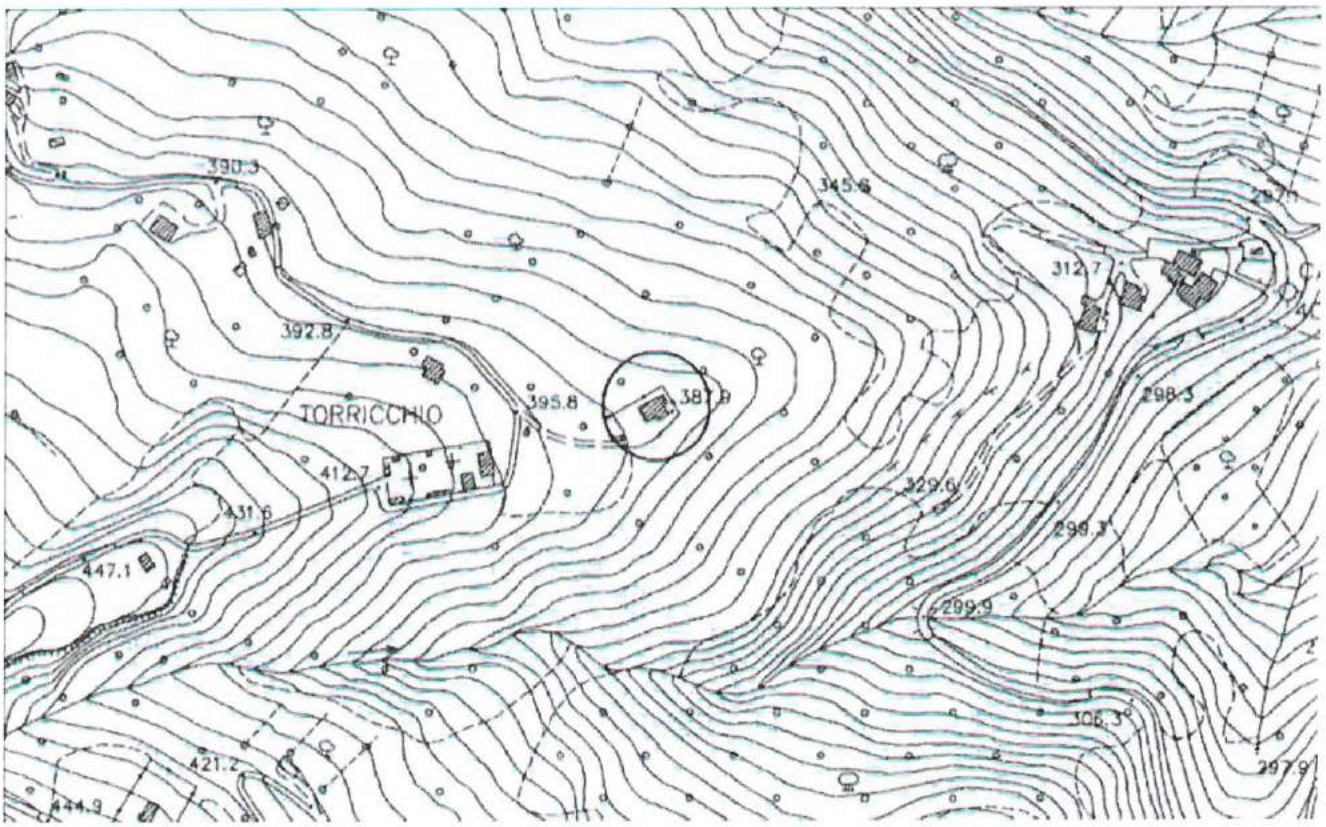


*Aereofotogrammetria (1998)*

| SCHEDA N° 448 | COMUNE DI ASCOLI PICENO<br>CENSIMENTO DELLE CASE RURALI | B |
|---|---|---|



*Foto 1*



*Foto 2*



*Foto 3*



*Foto 4*

SCHEDA N°
450

# COMUNE DI ASCOLI PICENO
CENSIMENTO DELLE CASE RURALI

B

## 1 LOCALIZZAZIONE
Comune di
Indirizzo *strada comunale del Cimitero*
Civico
Località *Lisciano*
Toponimo
Accesso *da strade Comunali*

## 2 IDENTIFICAZIONE CATASTALE
Foglio *125*
Particella *25*

## 3 EPOCA DI COSTRUZIONE
Certa

Epoca *ante 1895*
Aggregato

## 4 INDICAZIONE DELLA CATEGORIA
Categoria (comma 1 art 16 delle NTA del PTC) B

## 5 STATO DI CONSERVAZIONE GENERALE
Buono *Si*
Manomesso per tipologia

Manomesso negli elementi costruttivi *Parzialmente*

## 6 APPARTENZA A CLASSI TIPOLOGICHE
Classe (art. 15 punto 3 del PPAR)

## 7 DESTINAZIONE ATTUALE DEL FABBRICATO

PIANO TERRA
Residenziale
Produttivo agricolo
Turismo rurale
Industria agraria *Si*
Stalla
Rimessa
Altro

Produttivo extragricolo
Calzaturiero
Manufatturiero
Attività artigianale
Servizi
Altro

RESTO DELL'EDIFICIO
Residenziale
Produttivo agricolo
Turismo rurale
Industria agraria
Stalla
Rimessa
Altro

Produttivo extragricolo
Calzaturiero
Manifatturiero
Attività artigianale
Servizi
Altro

Altri usi
Abbandonato *Si*
Note

## 8 CARATTERISTICHE DELL'EDIFICIO
Numero dei corpi costituenti il fabbricato *1*
Numero dei piani di ciascun corpo
Corpo 1:piani
Corpo 2:piani
Corpo 3:piani

## 9 ANNESSI AGRICOLI ED EXTRAGRICOLI
Annessi agricoli n.
Annessi extragricoli n.

Rimessa attrezzature *Si*
Concimaia
Fienile
Silos
Stalla

## 10 IDENTITA'
Particolari artistico architettonici

Riferimenti bibliografici

## 11 LOCALIZZAZIONE DELL'INTORNO

**Localizzazione**

## 12 VISIBILITA' DALLA STRADA

| | |
|---|---|
| **S.S.** | **Comunale** |
| **S.P.** | **Vicinale** |

## 13 STIMA DI VALORE DELL'INTORNO

**Valore dell'intorno**

## 14 CARATTERISTICHE DELL'EDIFICIO

**Tipologia** *Manufatto isolato*

## 15 FORMA

**Pianta** *Rettangolare*
**Prospetti** *Semplice*
**Volume** *Semplice*

## 16 ELEMENTI TIPOLOGICI E COSTRUTTIVI

| **Tipo/materiale** | **Stato di conservazione** |
|---|---|
| **MURATURE** | |
| **Pietra** | |
| **Travertino** | |
| **Laterizio** | |
| **Terra** | |
| **Mista** | |
| **COPERTURA** | |
| **Padiglione** | |
| **Due falde** | |
| **Una falda** | |
| **Piana** | |
| **Mista** | |
| **ARCHITRAVATE** | |
| **Arch. legno** | |
| **Arch. laterizio** | |
| **Arch. pietra** | |
| **A TUTTO SESTO** | |
| **Laterizio** | |
| **Pietra** | |
| **SESTO ACUTO** | |
| **Laterizio** | |
| **Pietra** | |
| **SESTO RIBASSATO** | |
| **Laterizio** | |
| **Pietra** | |

## 17 ELEMENTI ARCH.CI E DECORATIVI

| | | |
|---|---|---|
| **Paramento intonacato** | *Si* | *Medio* |
| **Paramento faccia vista** | | |
| **Marcapiani** | | |
| **Cornicioni laterizio** | | |
| **Cornicioni pietra** | | |
| **Nicchie** | | |
| **Formelle** | | |
| **Architravi iscrizioni** | | |
| **Affreschi** | | |
| **Meridiane** | | |
| **Copertura coppi** | *Si* | *Medio* |
| **Copertura tegole** | | |
| **Copertura altro** | | |

## 18 ELEMENTI ARCH.CI ESTERNI

**Fontane**
**Vasche**
**Pozzi**
**Ninfei**
**Aree lastricate**
**Terrazzamenti**
**Altro**

## 19 NATURA DELLE AREE DI PERTINENZA

| | |
|---|---|
| **Aia** | **Parco** |
| **Orto** | **Incolto** |
| **Giardino** | **Coltivi** |
| **Giardino disegnato** | **Pavimentate** |
| | **Asfaltate** |
| **Prato** | **Sterrate** |

**Altro**

## 20 ELEMENTI VERDI (SPECIE)

**Viali alberati**
**Alberature isolate**
**Gruppi di alberi**
**Siepi**
**Altro**

## 21 INTERVENTI AMMESSI

| | |
|---|---|
| **Manutenzione ordinaria e straordinaria** | SI |
| **Restauro e risanamento conservativo** | SI |
| **Ristrutturazione senza demolizione** | NO |
| **Ristrutturazione con demolizione parziale** | NO |
| **Ampliamento** | NO |

## 22 NORME SPECIFICHE e/o PRESCRIZIONI

## 23 AMBITO DI TUTELA

**Raggio di 150 metri**
**Raggio (metri)** *50 (*)*
**Come da cartografia**

| SCHEDA N° 450 | COMUNE DI ASCOLI PICENO<br>CENSIMENTO DELLE CASE RURALI | B |
|---|---|---|

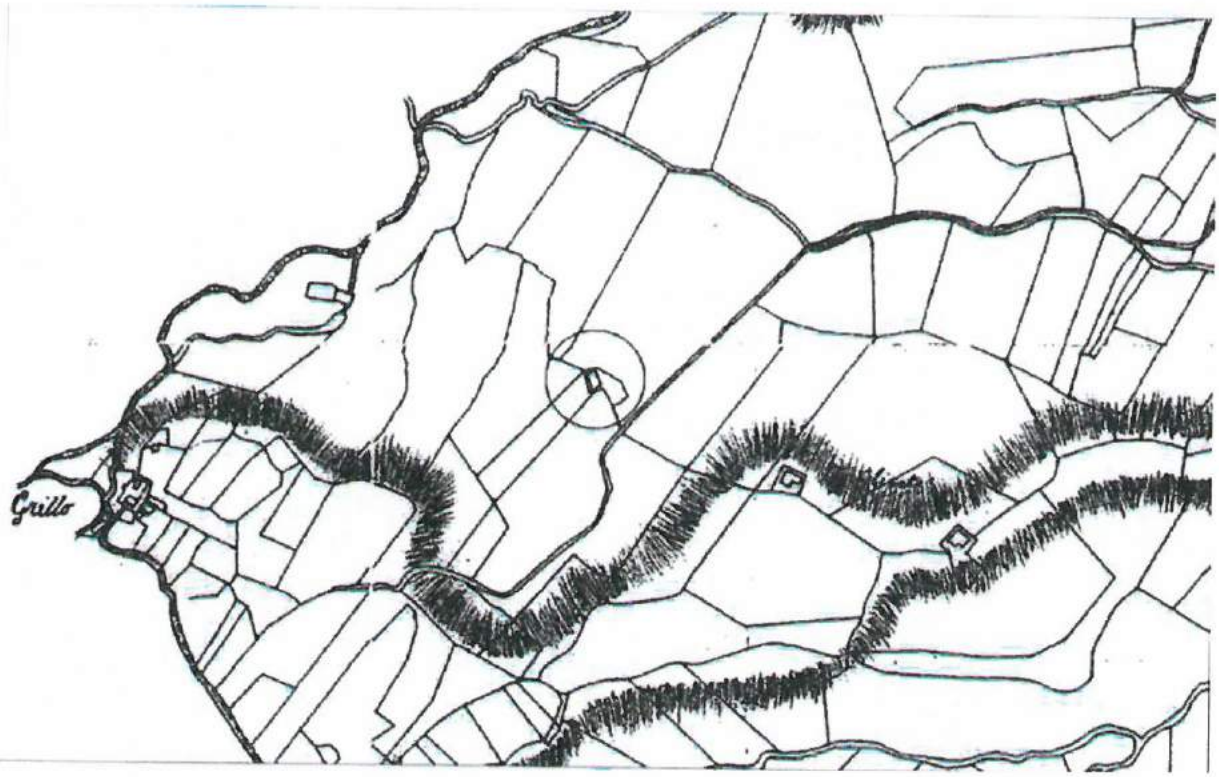


*Catasto Gregoriano (1830)*

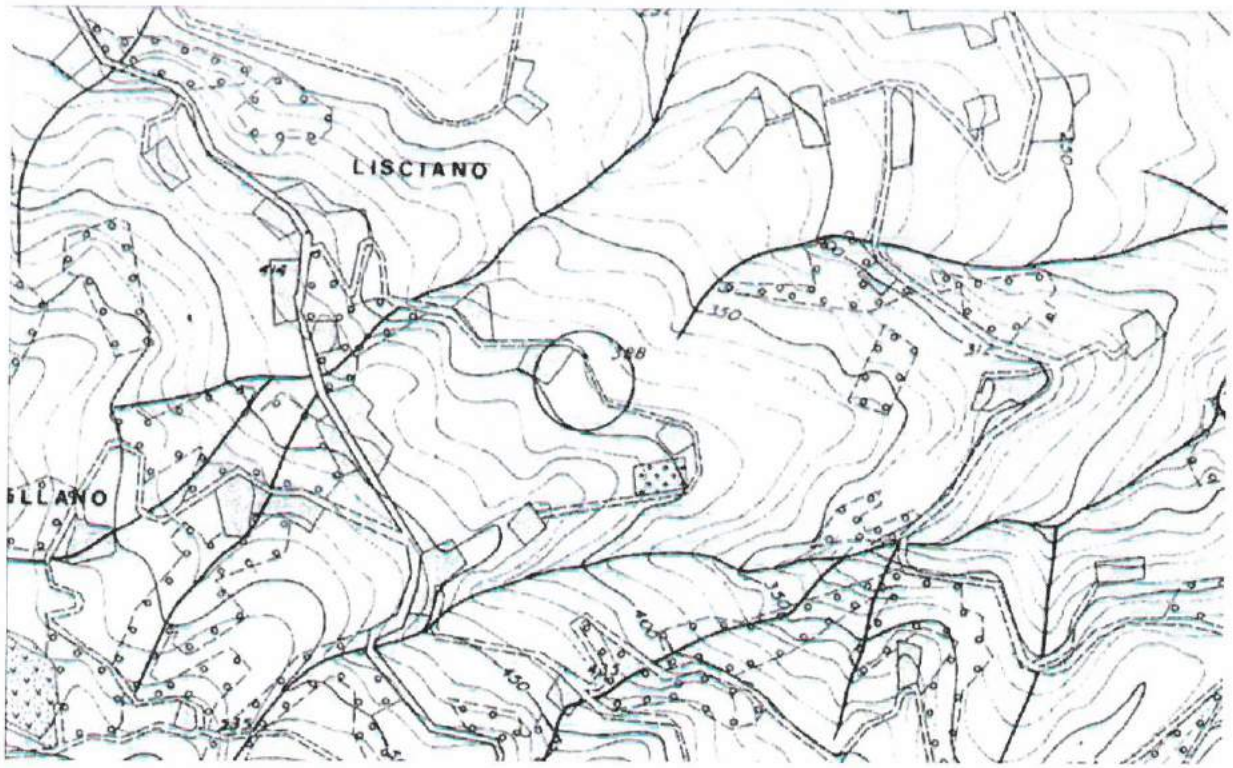


*Carta Regionale (1991)*

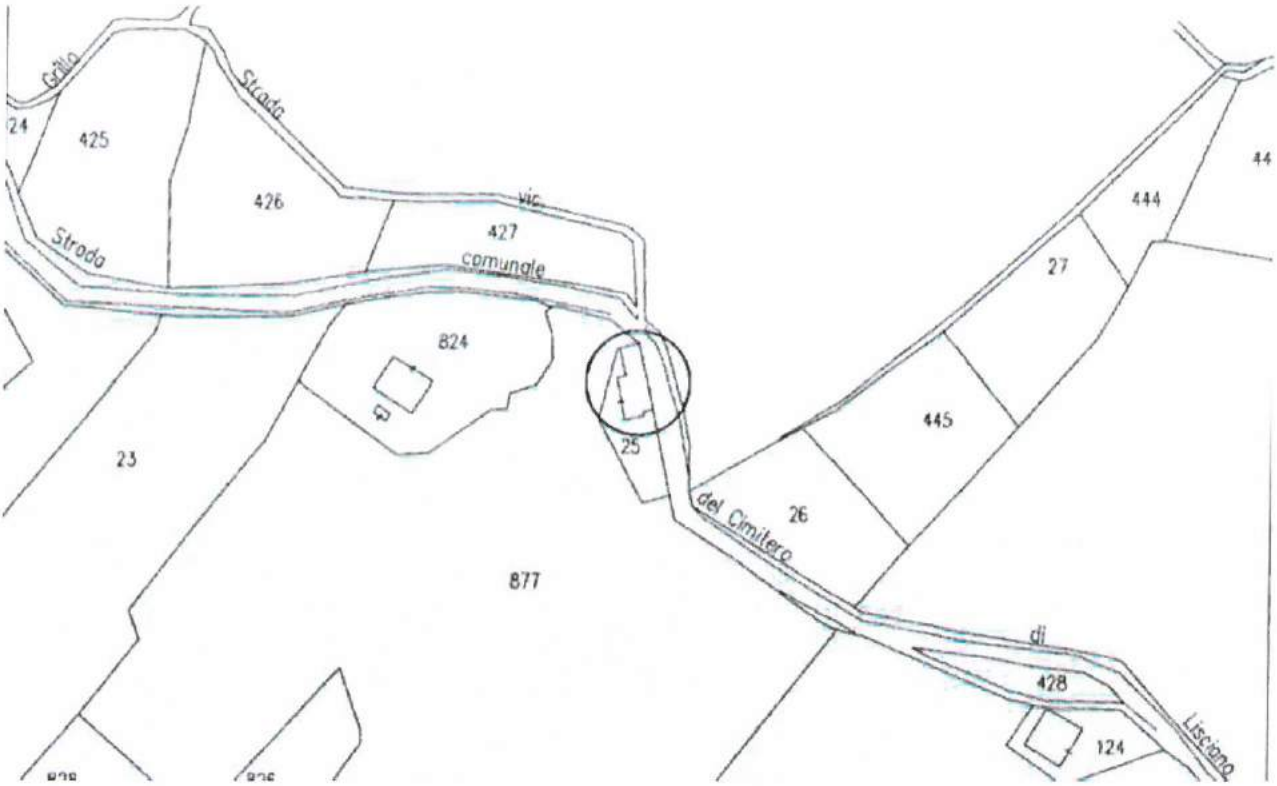


*Cartografia Catastale (1998)*

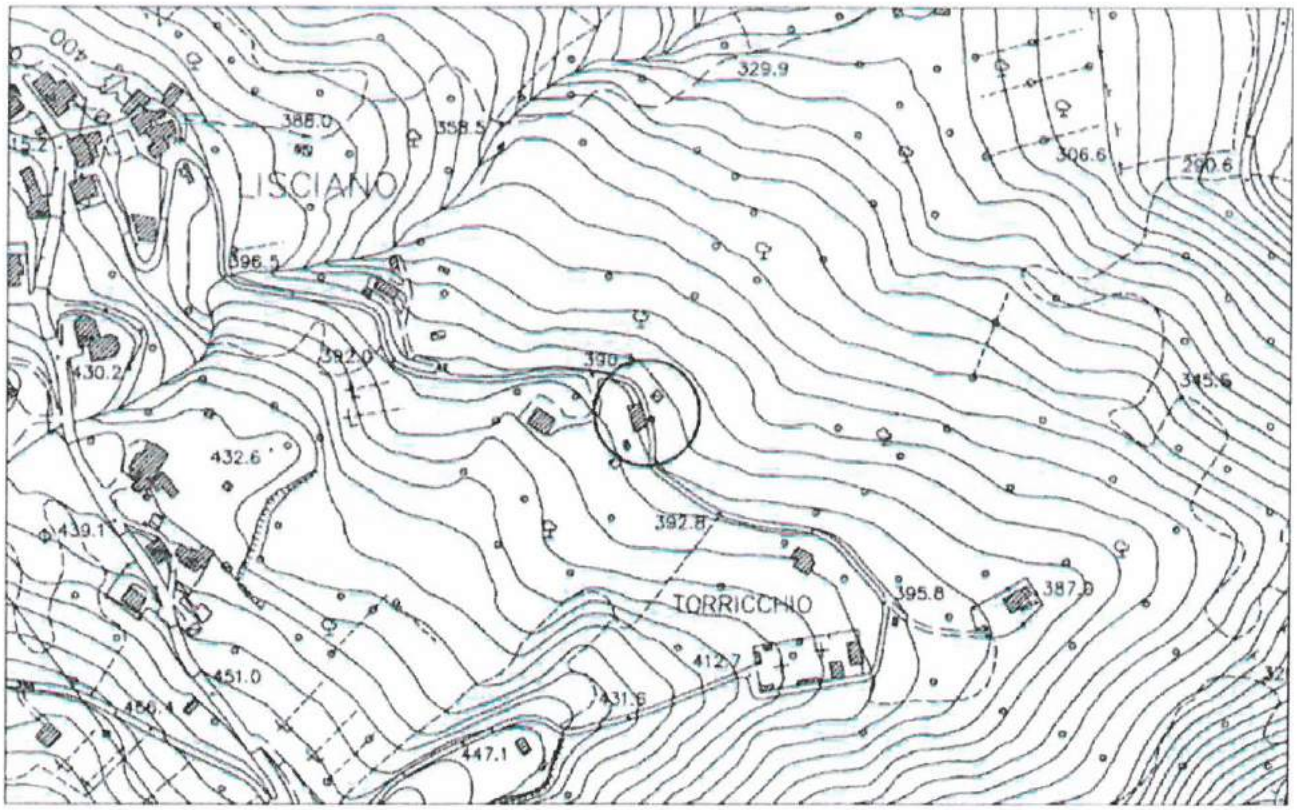


*Aereofotogrammetria (1998)*

| SCHEDA N° 450 | COMUNE DI ASCOLI PICENO<br>CENSIMENTO DELLE CASE RURALI | B |
|---|---|---|



*Foto 1*



*Foto 2*



*Foto 3*



*Foto 4*

SCHEDA N° **452**

# COMUNE DI ASCOLI PICENO
CENSIMENTO DELLE CASE RURALI

**B**

## 1 LOCALIZZAZIONE
Comune di
Indirizzo *Lisciano*
Civico *189*
Località *Lisciano*
Toponimo
Accesso *da strade Vicinali*

## 2 IDENTIFICAZIONE CATASTALE
Foglio *125*
Particella *315*

## 3 EPOCA DI COSTRUZIONE
Certa

Epoca *ante 1895*
Aggregato

## 4 INDICAZIONE DELLA CATEGORIA
Categoria (comma 1 art 16 delle NTA del PTC) **B**

## 5 STATO DI CONSERVAZIONE GENERALE
Buono *Si*
Manomesso per tipologia

Manomesso negli elementi costruttivi *Parzialmente*

## 6 APPARTENZA A CLASSI TIPOLOGICHE
Classe (art. 15 punto 3 del PPAR)

## 7 DESTINAZIONE ATTUALE DEL FABBRICATO

PIANO TERRA
Residenziale
Produttivo agricolo
Turismo rurale
Industria agraria *Si*
Stalla
Rimessa
Altro

Produttivo extragricolo
Calzaturiero
Manufatturiero
Attività artigianale
Servizi
Altro

RESTO DELL'EDIFICIO
Residenziale *Si*
Produttivo agricolo
Turismo rurale
Industria agraria
Stalla
Rimessa
Altro

Produttivo extragricolo
Calzaturiero
Manifatturiero
Attività artigianale
Servizi
Altro

Altri usi
Abbandonato
Note

## 8 CARATTERISTICHE DELL'EDIFICIO
Numero dei corpi costituenti il fabbricato *1*
Numero dei piani di ciascun corpo
Corpo 1:piani
Corpo 2:piani
Corpo 3:piani

## 9 ANNESSI AGRICOLI ED EXTRAGRICOLI
Annessi agricoli n.
Annessi extragricoli n.

Rimessa attrezzature
Concimaia
Fienile
Silos
Stalla

## 10 IDENTITA'
Particolari artistico architettonici

Riferimenti bibliografici

## 11 LOCALIZZAZIONE DELL'INTORNO

**Localizzazione**

## 12 VISIBILITA' DALLA STRADA

| | |
|---|---|
| **S.S.** | **Comunale** |
| **S.P.** | **Vicinale** |

## 13 STIMA DI VALORE DELL'INTORNO

**Valore dell'intorno**

## 14 CARATTERISTICHE DELL'EDIFICIO

**Tipologia** *Manufatto isolato*

## 15 FORMA

**Pianta**

**Prospetti** *Semplice*

**Volume** *Aggregato*

## 16 ELEMENTI TIPOLOGICI E COSTRUTTIVI

| **Tipo/materiale** | | **Stato di conservazione** |
|---|---|---|
| **MURATURE** | | |
| **Pietra** | | |
| **Travertino** | | |
| **Laterizio** | | |
| **Terra** | | |
| **Mista** | *Si* | *Medio* |
| **COPERTURA** | | |
| **Padiglione** | | |
| **Due falde** | | |
| **Una falda** | | |
| **Piana** | | |
| **Mista** | | |
| **ARCHITRAVATE** | | |
| **Arch. legno** | | |
| **Arch. laterizio** | | |
| **Arch. pietra** | *Si* | *Buono* |
| **A TUTTO SESTO** | | |
| **Laterizio** | | |
| **Pietra** | | |
| **SESTO ACUTO** | | |
| **Laterizio** | | |
| **Pietra** | | |
| **SESTO RIBASSATO** | | |
| **Laterizio** | | |
| **Pietra** | | |

## 17 ELEMENTI ARCH.CI E DECORATIVI

| | | |
|---|---|---|
| **Paramento intonacato** | *Si* | *Medio* |
| **Paramento faccia vista** | | |
| **Marcapiani** | | |
| **Cornicioni laterizio** | | |
| **Cornicioni pietra** | | |
| **Nicchie** | | |
| **Formelle** | | |
| **Architravi iscrizioni** | | |
| **Affreschi** | | |
| **Meridiane** | | |
| **Copertura coppi** | | |
| **Copertura tegole** | | |
| **Copertura altro** | | |

## 18 ELEMENTI ARCH.CI ESTERNI

**Fontane**

**Vasche**

**Pozzi**

**Ninfei**

**Aree lastricate**

**Terrazzamenti**

**Altro**

## 19 NATURA DELLE AREE DI PERTINENZA

| | |
|---|---|
| **Aia** | **Parco** |
| **Orto** | **Incolto** |
| **Giardino** | **Coltivi** |
| **Giardino disegnato** | **Pavimentate** |
| | **Asfaltate** |
| **Prato** | **Sterrate** |

**Altro**

## 20 ELEMENTI VERDI (SPECIE)

**Viali alberati**

**Alberature isolate**

**Gruppi di alberi**

**Siepi**

**Altro**

## 21 INTERVENTI AMMESSI

| | |
|---|---|
| **Manutenzione ordinaria e straordinaria** | SI |
| **Restauro e risanamento conservativo** | SI |
| **Ristrutturazione senza demolizione** | NO |
| **Ristrutturazione con demolizione parziale** | NO |
| **Ampliamento** | NO |

## 22 NORME SPECIFICHE e/o PRESCRIZIONI

## 23 AMBITO DI TUTELA

**Raggio di 150 metri**

**Raggio (metri)** *50 (*)*

**Come da cartografia**

| SCHEDA N° 452 | COMUNE DI ASCOLI PICENO<br>CENSIMENTO DELLE CASE RURALI | B |
|---|---|---|

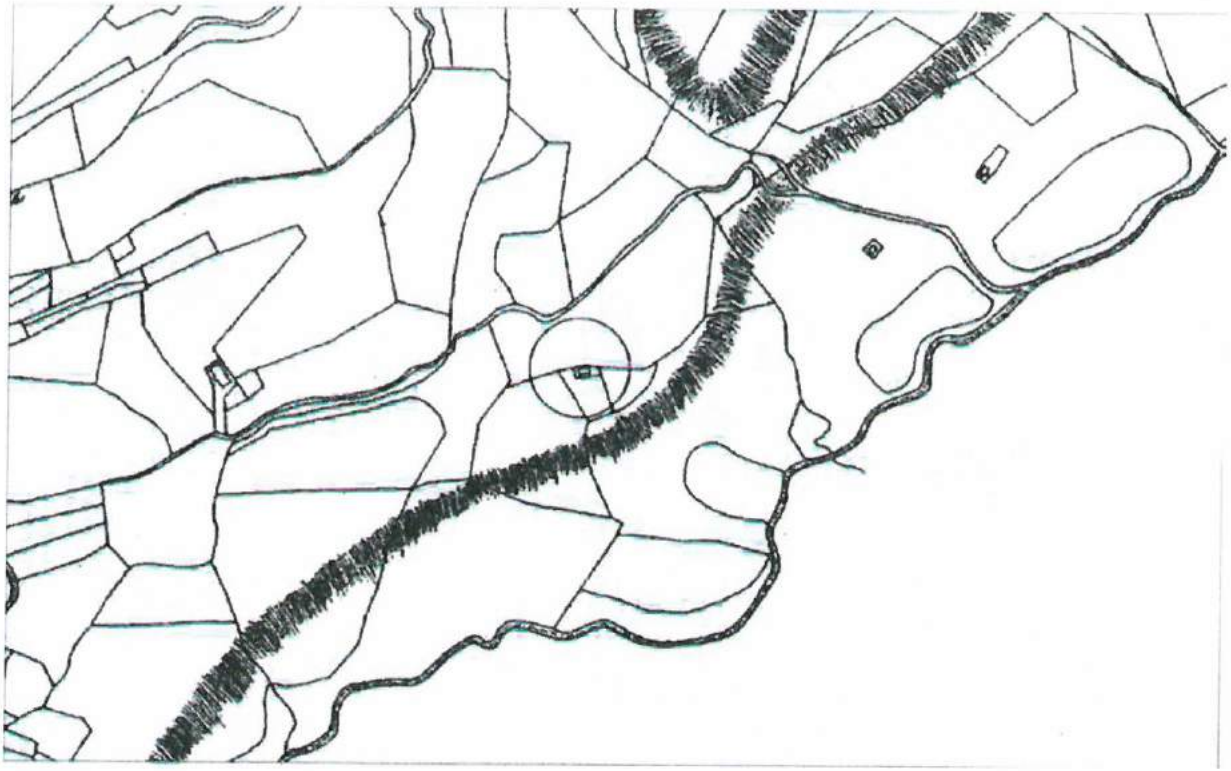

*Catasto Gregoriano (1830)*

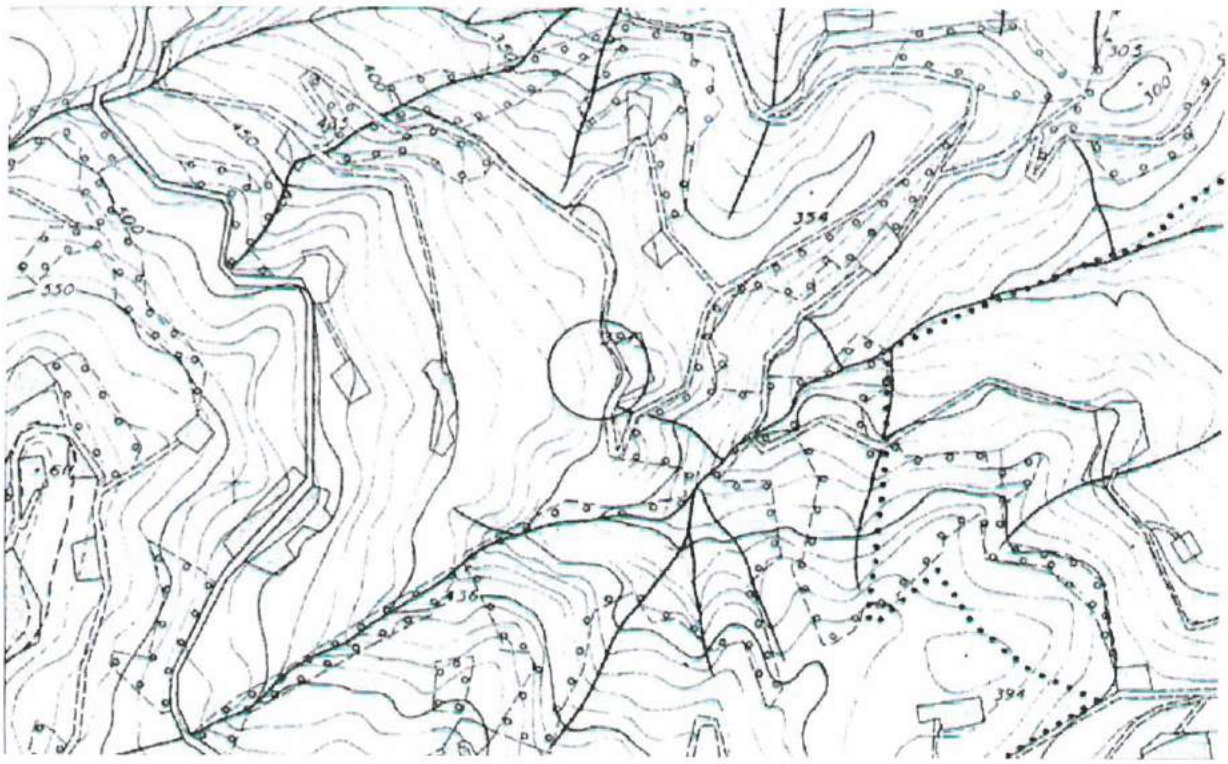


*Carta Regionale (1991)*

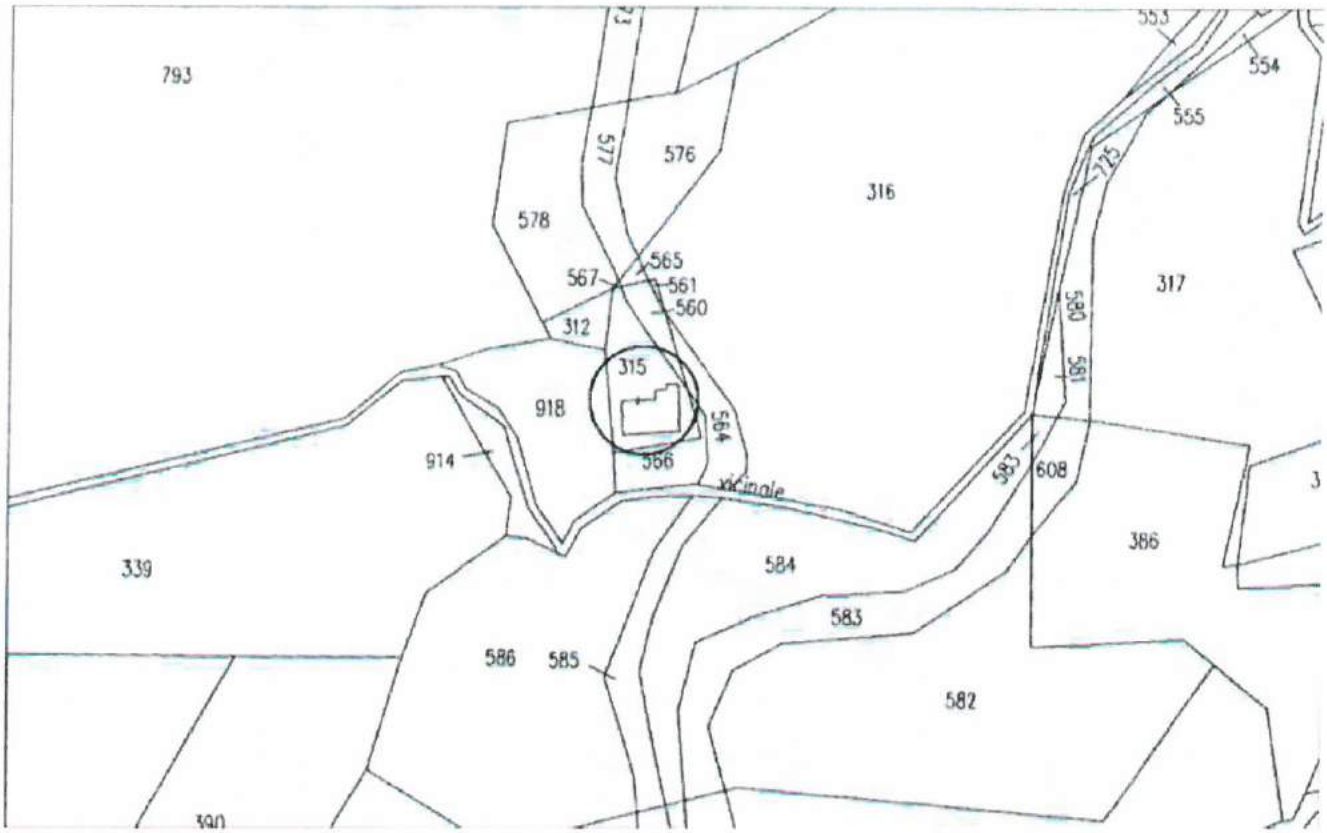


*Cartografia Catastale (1998)*

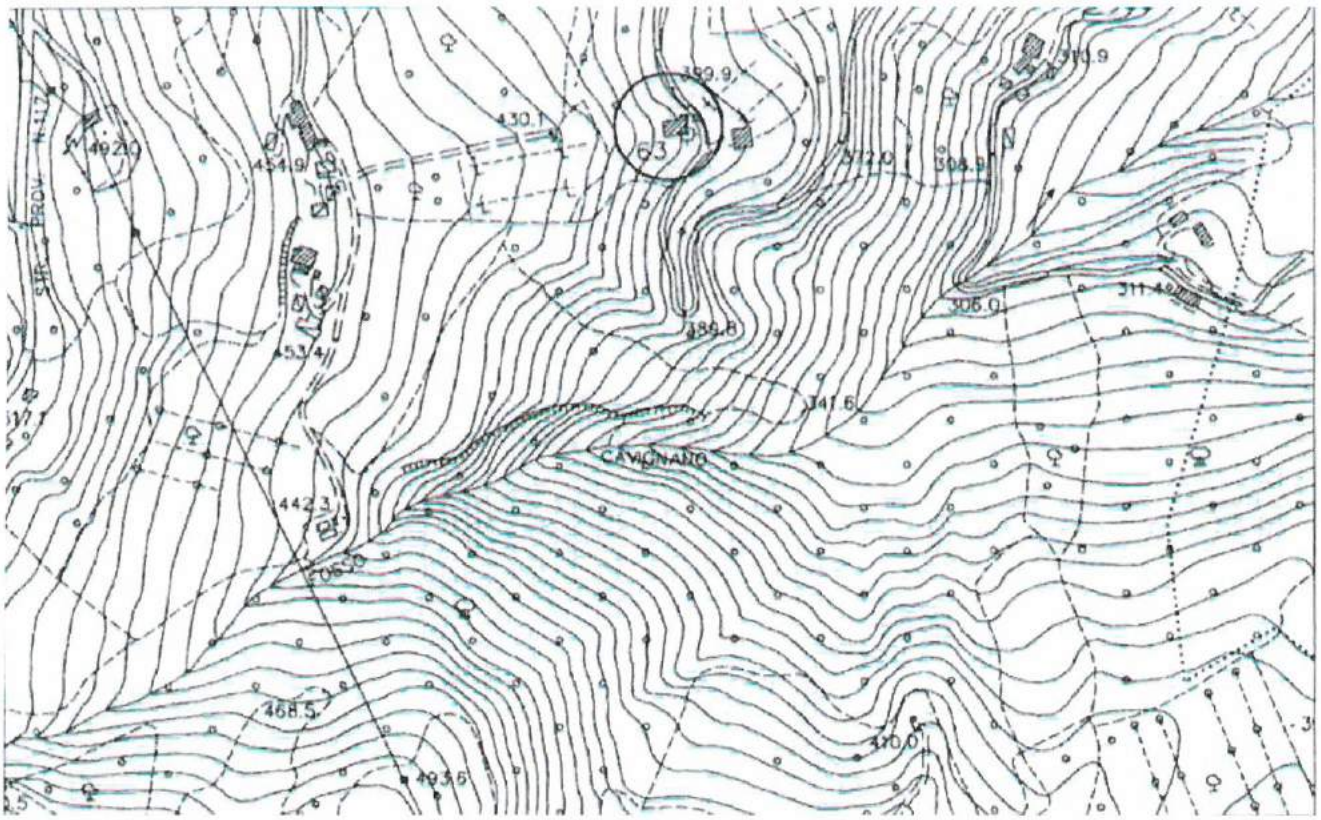


*Aereofotogrammetria (1998)*

| SCHEDA N° 452 | COMUNE DI ASCOLI PICENO<br>CENSIMENTO DELLE CASE RURALI | B |
|---|---|---|



*Foto 1*



*Foto 2*



*Foto 3*

SCHEDA N° 453

# COMUNE DI ASCOLI PICENO
CENSIMENTO DELLE CASE RURALI

A2

## 1 LOCALIZZAZIONE
Comune di
Indirizzo *S. Maria a Corte*
Civico
Località
Toponimo
Accesso *da strade Comunali*

## 2 IDENTIFICAZIONE CATASTALE
Foglio *136*
Particella *163-164*

## 3 EPOCA DI COSTRUZIONE
Certa

Epoca ante 1895
Aggregato

## 4 INDICAZIONE DELLA CATEGORIA
Categoria (comma 1 art 16 delle NTA del PTC) A2

## 5 STATO DI CONSERVAZIONE GENERALE
Buono *Si*
Manomesso per tipologia

Manomesso negli elementi costruttivi *Fortemente*

## 6 APPARTENZA A CLASSI TIPOLOGICHE
Classe (art. 15 punto 3 del PPAR)

## 7 DESTINAZIONE ATTUALE DEL FABBRICATO

PIANO TERRA
Residenziale
Produttivo agricolo
Turismo rurale
Industria agraria
Stalla
Rimessa
Altro

Produttivo extragricolo
Calzaturiero
Manufatturiero
Attività artigianale
Servizi
Altro

RESTO DELL'EDIFICIO
Residenziale
Produttivo agricolo
Turismo rurale
Industria agraria
Stalla
Rimessa
Altro

Produttivo extragricolo
Calzaturiero
Manifatturiero
Attività artigianale
Servizi
Altro

Altri usi
Abbandonato *Si*
Note

## 8 CARATTERISTICHE DELL'EDIFICIO
Numero dei corpi costituenti il fabbricato *2*
Numero dei piani di ciascun corpo
Corpo 1:piani
Corpo 2:piani
Corpo 3:piani

## 9 ANNESSI AGRICOLI ED EXTRAGRICOLI
Annessi agricoli n.
Annessi extragricoli n.

Rimessa attrezzature
Concimaia
Fienile
Silos
Stalla

## 10 IDENTITA'
Particolari artistico architettonici

Riferimenti bibliografici

## 11 LOCALIZZAZIONE DELL'INTORNO

**Localizzazione**

## 12 VISIBILITA' DALLA STRADA

| | |
|---|---|
| **S.S.** | **Comunale** |
| **S.P.** | **Vicinale** |

## 13 STIMA DI VALORE DELL'INTORNO

**Valore dell'intorno**

## 14 CARATTERISTICHE DELL'EDIFICIO

**Tipologia** *Manufatto isolato*

## 15 FORMA

**Pianta** *Rettangolare*
**Prospetti** *Semplice*
**Volume** *Semplice*

## 16 ELEMENTI TIPOLOGICI E COSTRUTTIVI

| **Tipo/materiale** | | **Stato di conservazione** |
|---|---|---|
| **MURATURE** | | |
| **Pietra** | *Si* | *Medio* |
| **Travertino** | | |
| **Laterizio** | | |
| **Terra** | | |
| **Mista** | | |
| **COPERTURA** | | |
| **Padiglione** | | |
| **Due falde** | | |
| **Una falda** | | |
| **Piana** | | |
| **Mista** | | |
| **ARCHITRAVATE** | | |
| **Arch. legno** | | |
| **Arch. laterizio** | | |
| **Arch. pietra** | *Si* | *Medio* |
| **A TUTTO SESTO** | | |
| **Laterizio** | | |
| **Pietra** | *Si* | *Medio* |
| **SESTO ACUTO** | | |
| **Laterizio** | | |
| **Pietra** | | |
| **SESTO RIBASSATO** | | |
| **Laterizio** | | |
| **Pietra** | | |

## 17 ELEMENTI ARCH.CI E DECORATIVI

| | | |
|---|---|---|
| **Paramento intonacato** | | |
| **Paramento faccia vista** | *Si* | *Medio* |
| **Marcapiani** | | |
| **Cornicioni laterizio** | | |
| **Cornicioni pietra** | | |
| **Nicchie** | | |
| **Formelle** | | |
| **Architravi iscrizioni** | | |
| **Affreschi** | | |
| **Meridiane** | | |
| **Copertura coppi** | | |
| **Copertura tegole** | | |
| **Copertura altro** | | |

## 18 ELEMENTI ARCH.CI ESTERNI

**Fontane**
**Vasche**
**Pozzi**
**Ninfei**
**Aree lastricate**
**Terrazzamenti**
**Altro**

## 19 NATURA DELLE AREE DI PERTINENZA

| | |
|---|---|
| **Aia** | **Parco** |
| **Orto** | **Incolto** |
| **Giardino** | **Coltivi** |
| **Giardino disegnato** | **Pavimentate** |
| | **Asfaltate** |
| **Prato** | **Sterrate** |

**Altro**

## 20 ELEMENTI VERDI (SPECIE)

**Viali alberati**
**Alberature isolate**
**Gruppi di alberi**
**Siepi**
**Altro**

## 21 INTERVENTI AMMESSI

| | |
|---|---|
| **Manutenzione ordinaria e straordinaria** | SI |
| **Restauro e risanamento conservativo** | SI |
| **Ristrutturazione senza demolizione** | NO |
| **Ristrutturazione con demolizione parziale** | NO |
| **Ampliamento** | NO |

## 22 NORME SPECIFICHE e/o PRESCRIZIONI

## 23 AMBITO DI TUTELA

**Raggio di 150 metri**
**Raggio (metri)** 50 (*)
**Come da cartografia**

| SCHEDA N° 453 | COMUNE DI ASCOLI PICENO<br>CENSIMENTO DELLE CASE RURALI | A2 |
|---|---|---|

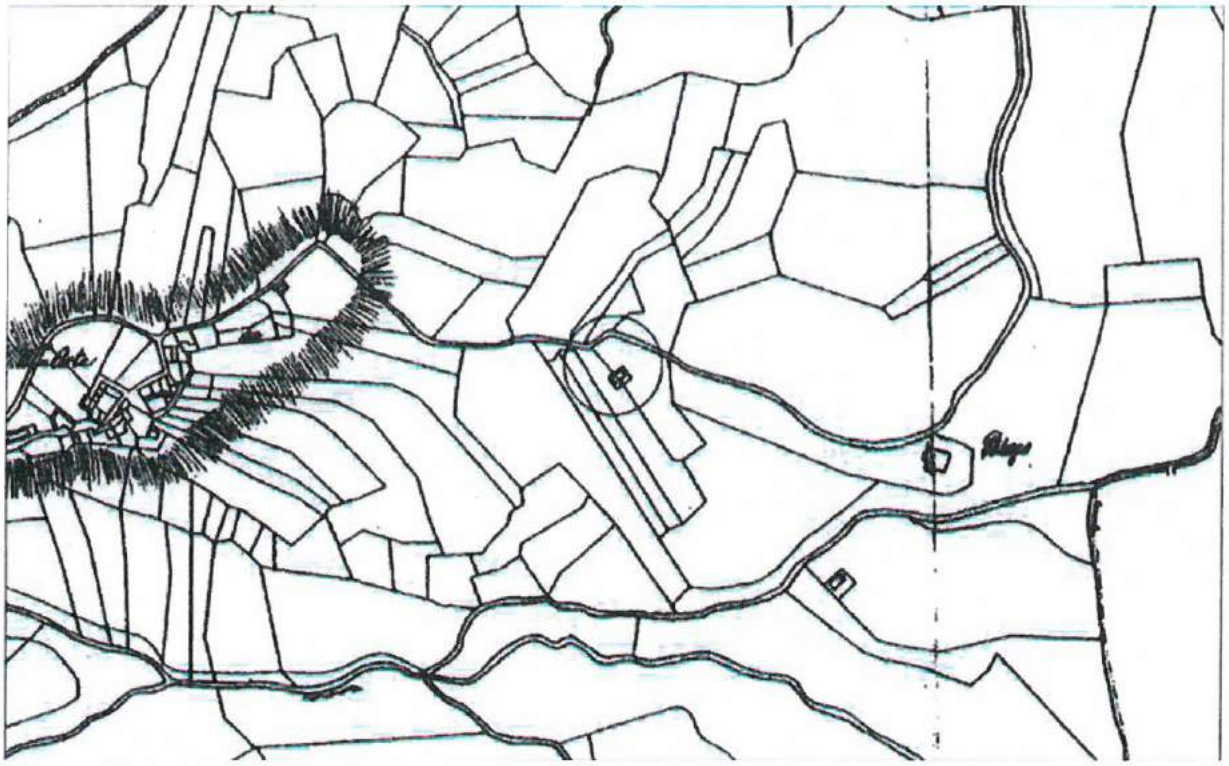

*Catasto Gregoriano (1830)*

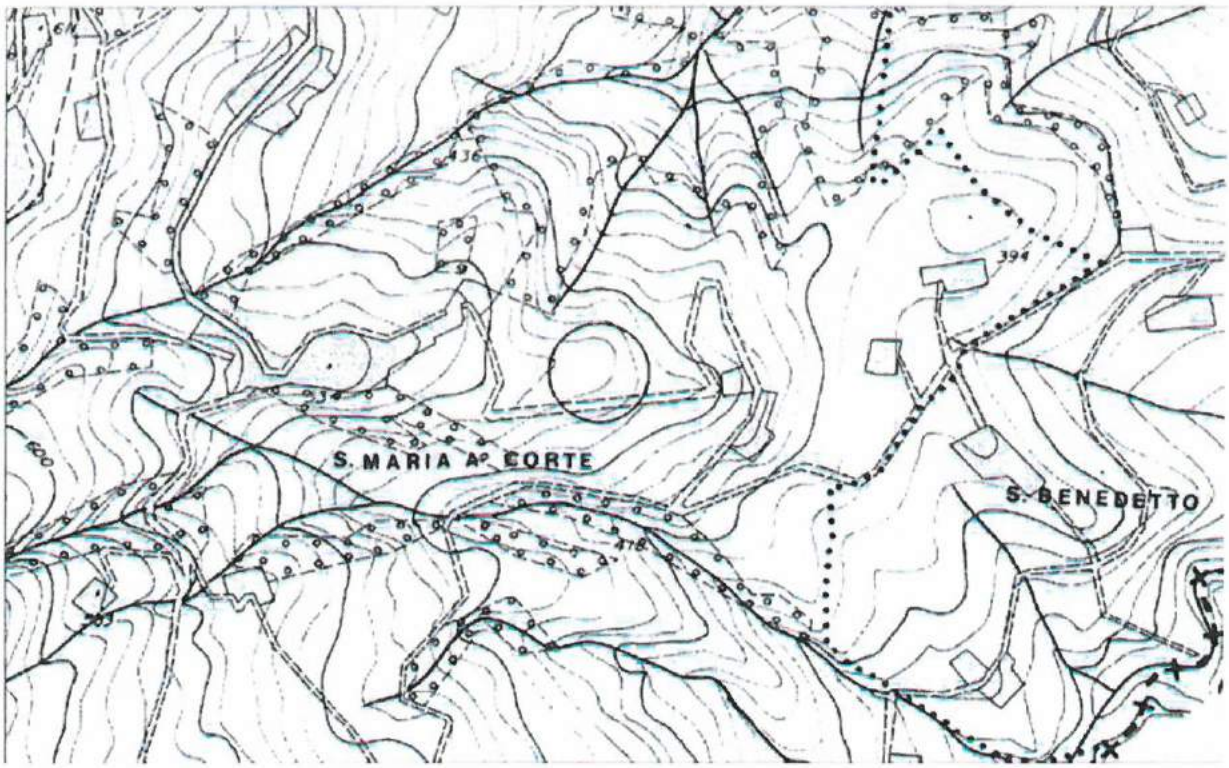


*Carta Regionale (1991)*

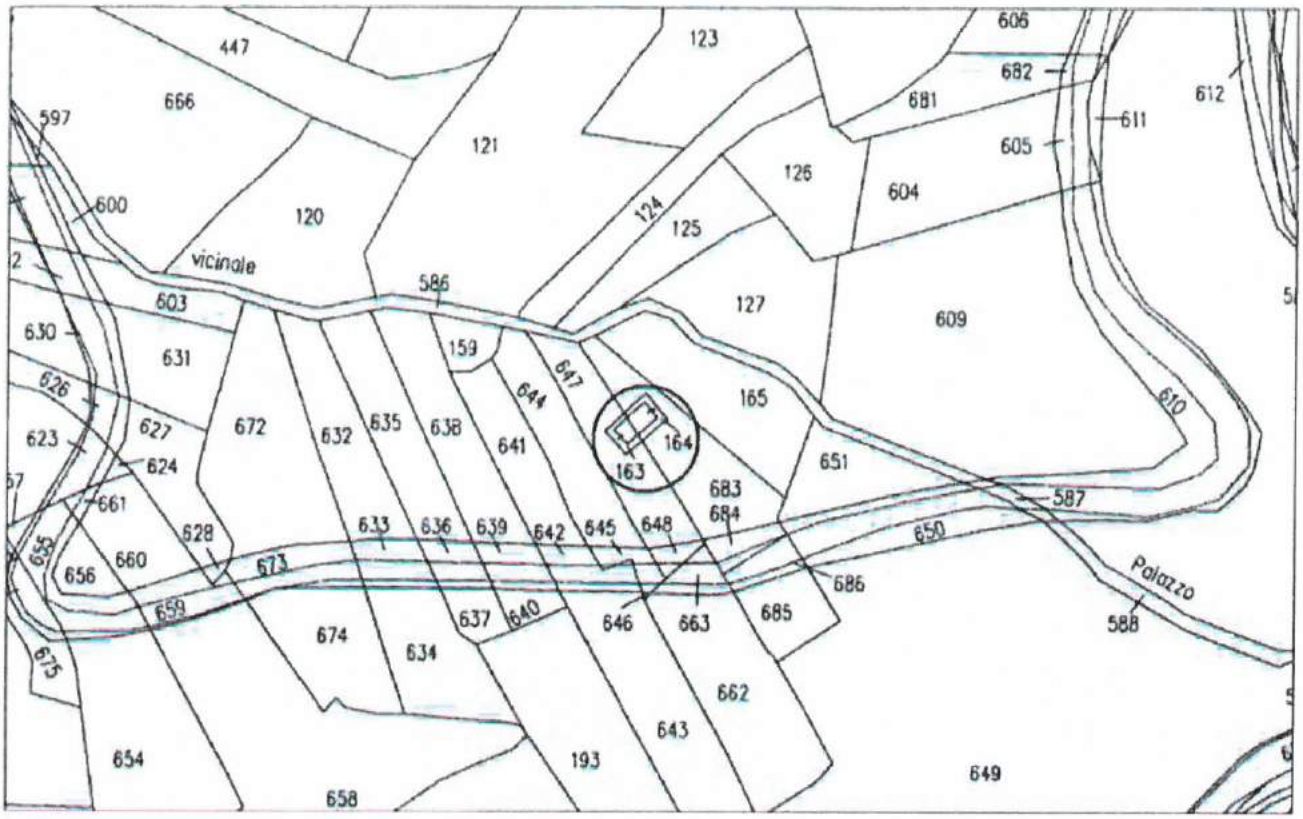


*Cartografia Catastale (1998)*

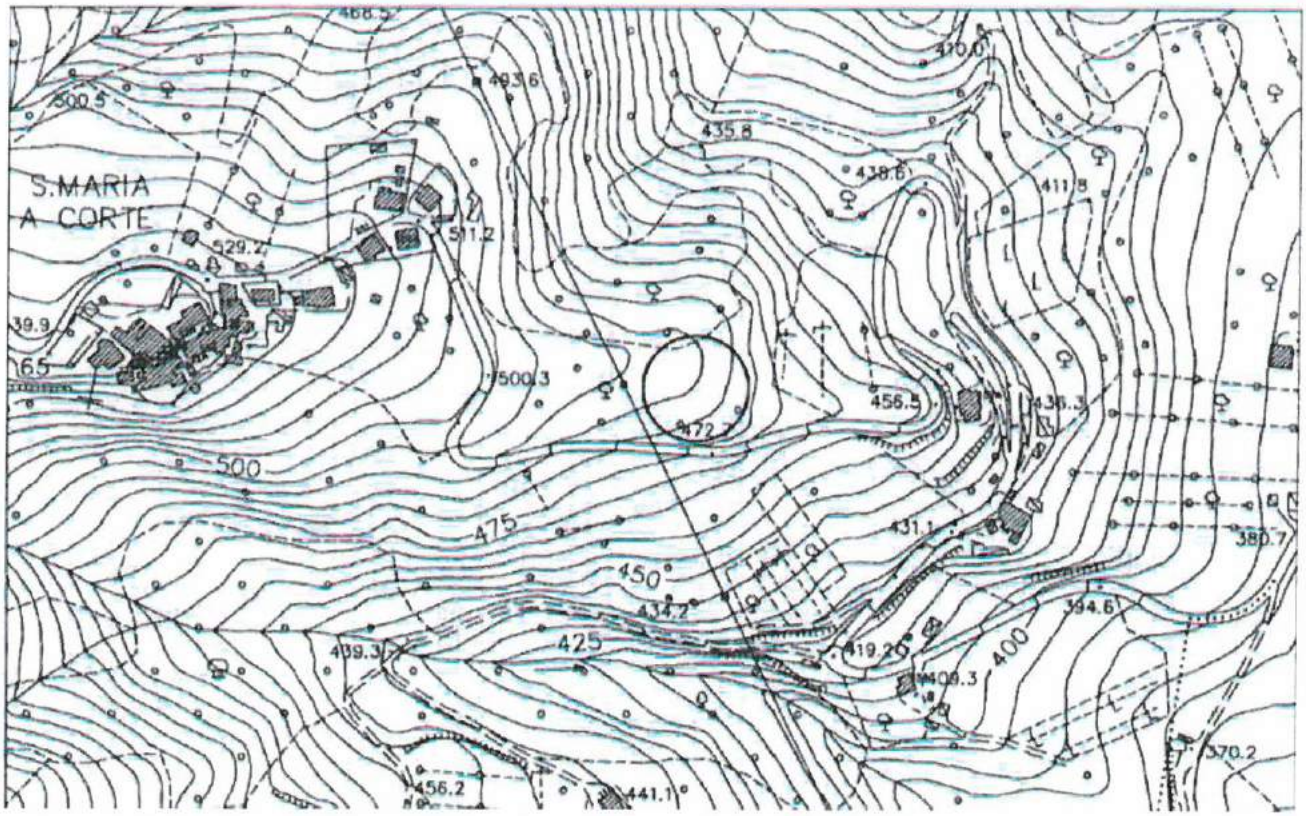


*Aereofotogrammetria (1998)*

| SCHEDA N° 453 | COMUNE DI ASCOLI PICENO<br>CENSIMENTO DELLE CASE RURALI | A2 |
|---|---|---|



*Foto 1*



*Foto 2*



*Foto 3*

SCHEDA N° **454**

# COMUNE DI ASCOLI PICENO
CENSIMENTO DELLE CASE RURALI

**B**

## 1 LOCALIZZAZIONE
Comune di
Indirizzo *S. Maria a Corte*
Civico *157*
Località *S. Maria a Corte*
Toponimo
Accesso *da strade*

## 2 IDENTIFICAZIONE CATASTALE
Foglio *136*
Particella *664*

## 3 EPOCA DI COSTRUZIONE
Certa

Epoca *ante 1895*
Aggregato

## 4 INDICAZIONE DELLA CATEGORIA
Categoria (comma 1 art 16 delle NTA del PTC) **B**

## 5 STATO DI CONSERVAZIONE GENERALE
Buono
Manomesso per tipologia *Parzialmente*

Manomesso negli elementi costruttivi *Parzialmente*

## 6 APPARTENZA A CLASSI TIPOLOGICHE
Classe (art. 15 punto 3 del PPAR)

## 7 DESTINAZIONE ATTUALE DEL FABBRICATO

PIANO TERRA
Residenziale
Produttivo agricolo
Turismo rurale
Industria agraria *Si*
Stalla
Rimessa
Altro

Produttivo extragricolo
Calzaturiero
Manufatturiero
Attività artigianale
Servizi
Altro

RESTO DELL'EDIFICIO
Residenziale *Si*
Produttivo agricolo
Turismo rurale
Industria agraria
Stalla
Rimessa
Altro

Produttivo extragricolo
Calzaturiero
Manifatturiero
Attività artigianale
Servizi
Altro

Altri usi
Abbandonato
Note

## 8 CARATTERISTICHE DELL'EDIFICIO
Numero dei corpi costituenti il fabbricato *1*
Numero dei piani di ciascun corpo
Corpo 1:piani
Corpo 2:piani
Corpo 3:piani

## 9 ANNESSI AGRICOLI ED EXTRAGRICOLI
Annessi agricoli n.
Annessi extragricoli n.

Rimessa attrezzature
Concimaia
Fienile
Silos
Stalla

## 10 IDENTITA'
Particolari artistico architettonici

Riferimenti bibliografici

## 11 LOCALIZZAZIONE DELL'INTORNO

**Localizzazione**

## 12 VISIBILITA' DALLA STRADA

| | |
|---|---|
| **S.S.** | **Comunale** |
| **S.P.** | **Vicinale** |

## 13 STIMA DI VALORE DELL'INTORNO

**Valore dell'intorno**

## 14 CARATTERISTICHE DELL'EDIFICIO

**Tipologia** *Manufatto isolato*

## 15 FORMA

**Pianta**
**Prospetti** *Aggregati*
**Volume** *Aggregato*

## 16 ELEMENTI TIPOLOGICI E COSTRUTTIVI

| **Tipo/materiale** | | **Stato di conservazione** |
|---|---|---|
| **MURATURE** | | |
| **Pietra** | *Si* | *Medio* |
| **Travertino** | | |
| **Laterizio** | | |
| **Terra** | | |
| **Mista** | | |
| **COPERTURA** | | |
| **Padiglione** | | |
| **Due falde** | | |
| **Una falda** | | |
| **Piana** | | |
| **Mista** | *Si* | *Medio* |
| **ARCHITRAVATE** | | |
| **Arch. legno** | | |
| **Arch. laterizio** | | |
| **Arch. pietra** | *Si* | *Medio* |
| **A TUTTO SESTO** | | |
| **Laterizio** | | |
| **Pietra** | *Si* | *Medio* |
| **SESTO ACUTO** | | |
| **Laterizio** | | |
| **Pietra** | | |
| **SESTO RIBASSATO** | | |
| **Laterizio** | | |
| **Pietra** | | |

## 17 ELEMENTI ARCH.CI E DECORATIVI

| | | |
|---|---|---|
| **Paramento intonacato** | | |
| **Paramento faccia vista** | *Si* | *Medio* |
| **Marcapiani** | | |
| **Cornicioni laterizio** | | |
| **Cornicioni pietra** | | |
| **Nicchie** | | |
| **Formelle** | | |
| **Architravi iscrizioni** | | |
| **Affreschi** | | |
| **Meridiane** | | |
| **Copertura coppi** | | |
| **Copertura tegole** | | |
| **Copertura altro** | | |

## 18 ELEMENTI ARCH.CI ESTERNI

**Fontane**
**Vasche**
**Pozzi**
**Ninfei**
**Aree lastricate**
**Terrazzamenti**
**Altro**

## 19 NATURA DELLE AREE DI PERTINENZA

| | |
|---|---|
| **Aia** | **Parco** |
| **Orto** | **Incolto** |
| **Giardino** | **Coltivi** |
| **Giardino disegnato** | **Pavimentate** |
| | **Asfaltate** |
| **Prato** | **Sterrate** |
| **Altro** | |

## 20 ELEMENTI VERDI (SPECIE)

**Viali alberati**
**Alberature isolate**
**Gruppi di alberi**
**Siepi**
**Altro**

## 21 INTERVENTI AMMESSI

| | |
|---|---|
| **Manutenzione ordinaria e straordinaria** | SI |
| **Restauro e risanamento conservativo** | SI |
| **Ristrutturazione senza demolizione** | NO |
| **Ristrutturazione con demolizione parziale** | NO |
| **Ampliamento** | NO |

## 22 NORME SPECIFICHE e/o PRESCRIZIONI

## 23 AMBITO DI TUTELA

**Raggio di 150 metri**
**Raggio (metri)** *50 (*)*
**Come da cartografia**

| SCHEDA N° 454 | COMUNE DI ASCOLI PICENO<br>CENSIMENTO DELLE CASE RURALI | B |
|---|---|---|

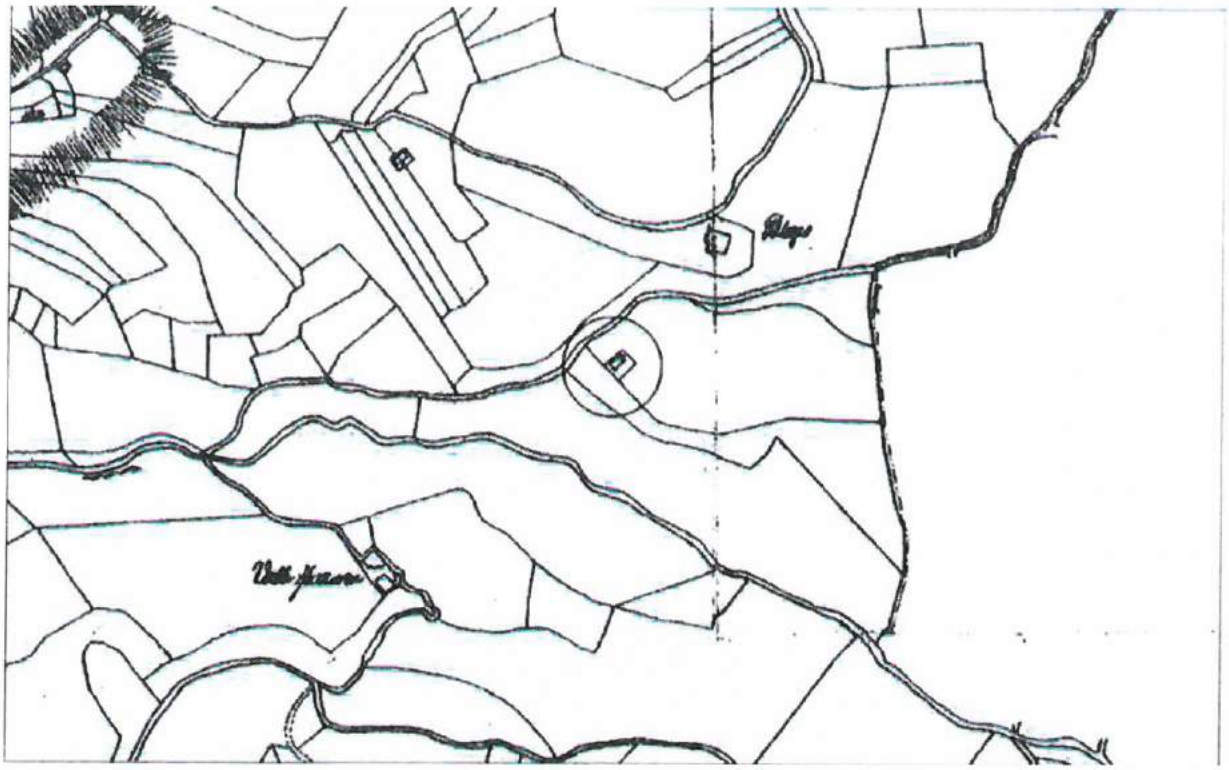

*Catasto Gregoriano (1830)*

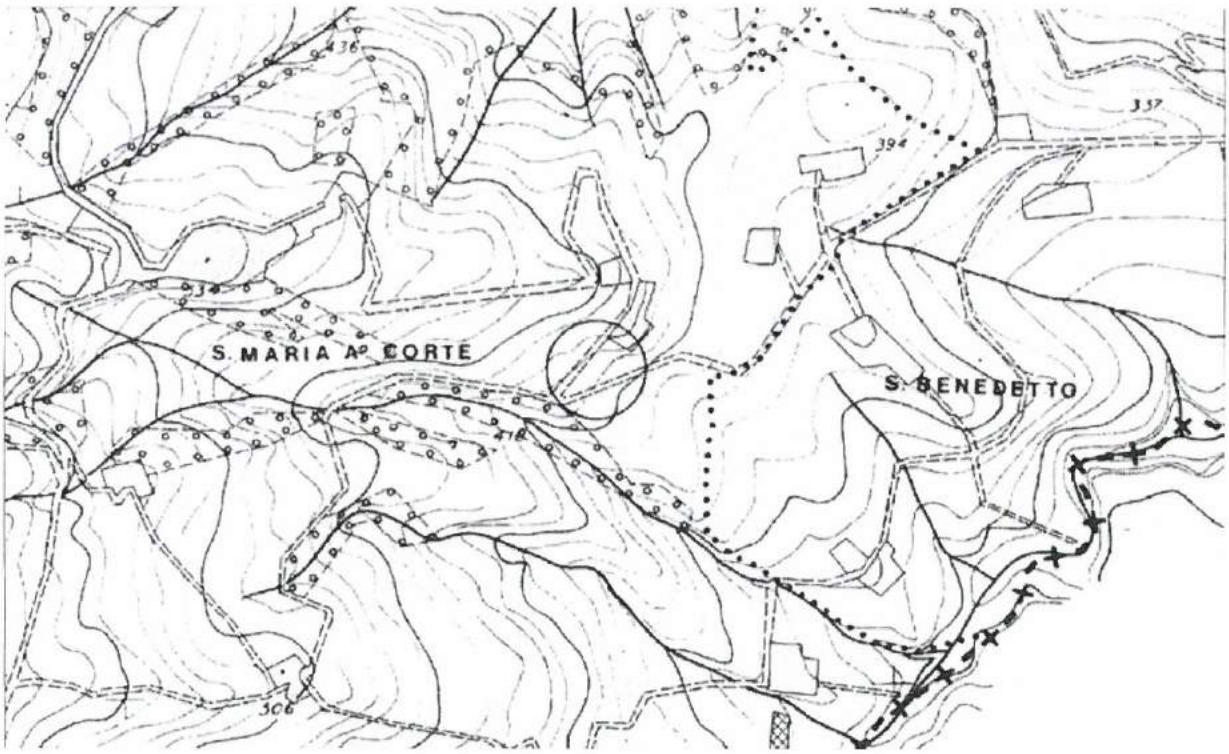


*Carta Regionale (1991)*

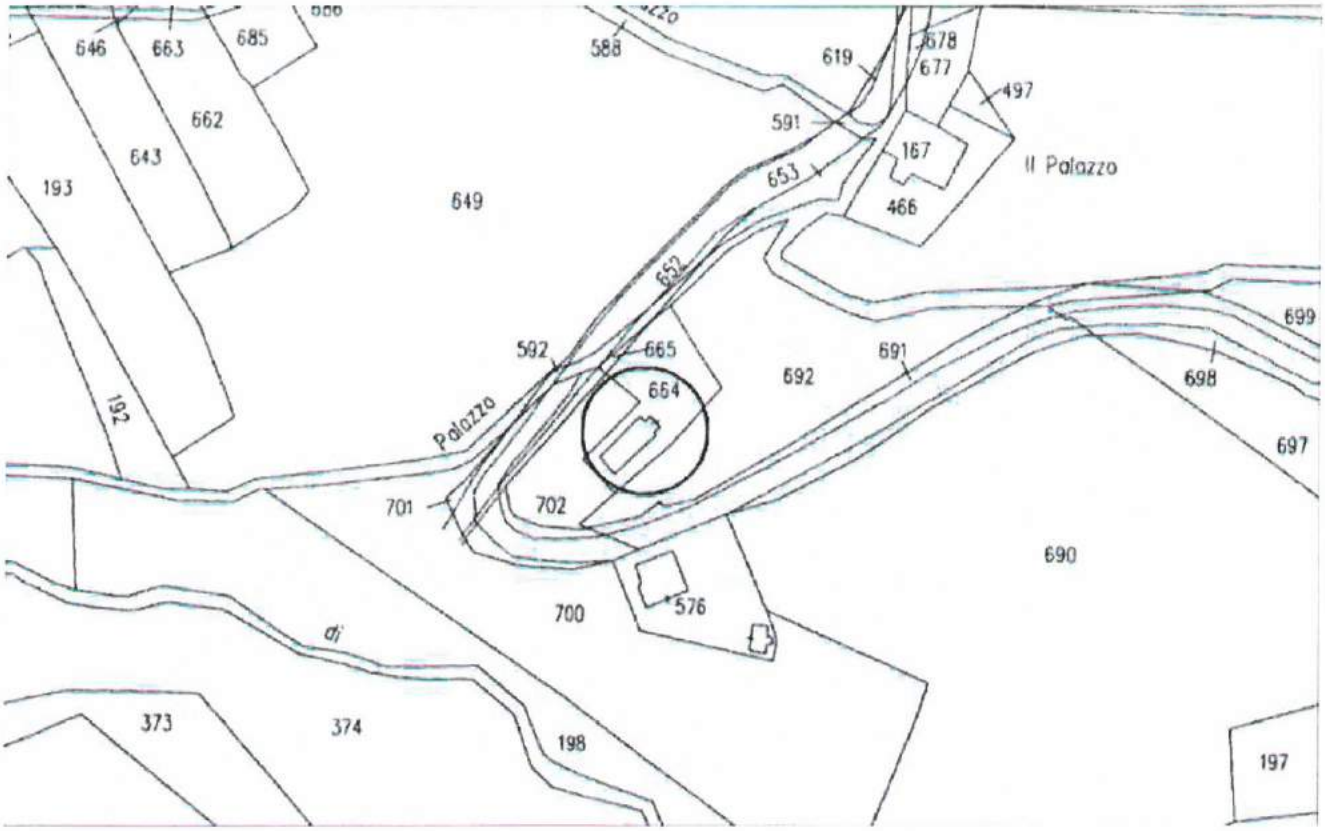


*Cartografia Catastale (1998)*

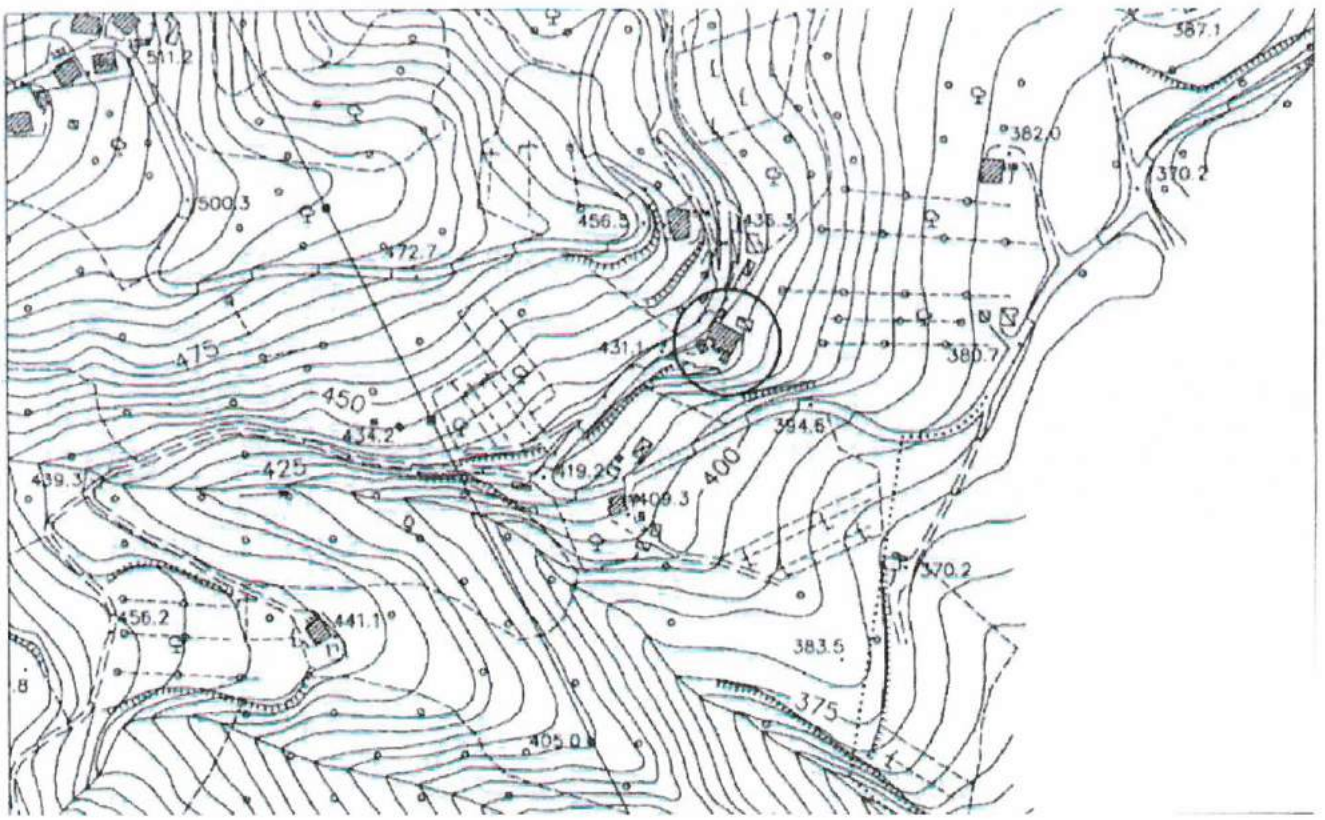


*Aereofotogrammetria (1998)*

| SCHEDA N° 454 | COMUNE DI ASCOLI PICENO<br>CENSIMENTO DELLE CASE RURALI | B |
|---|---|---|



*Foto 1*



*Foto 2*



*Foto 3*

SCHEDA N° 455

# COMUNE DI ASCOLI PICENO
CENSIMENTO DELLE CASE RURALI

A2

## 1 LOCALIZZAZIONE
Comune di
Indirizzo
Civico
Località *Santa Maria a Corte*
Toponimo
Accesso *da strade Vicinali*

## 2 IDENTIFICAZIONE CATASTALE
Foglio *136*
Particella *245*

## 3 EPOCA DI COSTRUZIONE
Certa

Epoca ante 1895
Aggregato

## 4 INDICAZIONE DELLA CATEGORIA
Categoria (comma 1 art 16 delle NTA del PTC) A2

## 5 STATO DI CONSERVAZIONE GENERALE
Buono *Si*
Manomesso per tipologia

Manomesso negli elementi costruttivi *Parzialmente*

## 6 APPARTENZA A CLASSI TIPOLOGICHE
Classe (art. 15 punto 3 del PPAR)

## 7 DESTINAZIONE ATTUALE DEL FABBRICATO

PIANO TERRA
Residenziale
Produttivo agricolo
Turismo rurale
Industria agraria
Stalla
Rimessa
Altro

Produttivo extragricolo
Calzaturiero
Manufatturiero
Attività artigianale
Servizi
Altro

RESTO DELL'EDIFICIO
Residenziale *Si*
Produttivo agricolo
Turismo rurale
Industria agraria
Stalla
Rimessa
Altro

Produttivo extragricolo
Calzaturiero
Manifatturiero
Attività artigianale
Servizi
Altro

Altri usi
Abbandonato
Note

## 8 CARATTERISTICHE DELL'EDIFICIO
Numero dei corpi costituenti il fabbricato *2*
Numero dei piani di ciascun corpo
Corpo 1:piani
Corpo 2:piani
Corpo 3:piani

## 9 ANNESSI AGRICOLI ED EXTRAGRICOLI
Annessi agricoli n.
Annessi extragricoli n.

Rimessa attrezzature
Concimaia
Fienile
Silos
Stalla

## 10 IDENTITA'
Particolari artistico architettonici

Riferimenti bibliografici

## 11 LOCALIZZAZIONE DELL'INTORNO

**Localizzazione**

## 12 VISIBILITA' DALLA STRADA

| | |
|---|---|
| **S.S.** | **Comunale** |
| **S.P.** | **Vicinale** |

## 13 STIMA DI VALORE DELL'INTORNO

**Valore dell'intorno**

## 14 CARATTERISTICHE DELL'EDIFICIO

**Tipologia**

## 15 FORMA

**Pianta**

**Prospetti** *Semplice*

**Volume** *Semplice*

## 16 ELEMENTI TIPOLOGICI E COSTRUTTIVI

| **Tipo/materiale** | | **Stato di conservazione** |
|---|---|---|
| **MURATURE** | | |
| **Pietra** | | |
| **Travertino** | | |
| **Laterizio** | | |
| **Terra** | | |
| **Mista** | *Si* | *Medio* |
| **COPERTURA** | | |
| **Padiglione** | *Si* | *Medio* |
| **Due falde** | | |
| **Una falda** | | |
| **Piana** | | |
| **Mista** | | |
| **ARCHITRAVATE** | | |
| **Arch. legno** | | |
| **Arch. laterizio** | | |
| **Arch. pietra** | | |
| **A TUTTO SESTO** | | |
| **Laterizio** | | |
| **Pietra** | *Si* | *Buono* |
| **SESTO ACUTO** | | |
| **Laterizio** | | |
| **Pietra** | | |
| **SESTO RIBASSATO** | | |
| **Laterizio** | | |
| **Pietra** | | |

## 17 ELEMENTI ARCH.CI E DECORATIVI

| | | |
|---|---|---|
| **Paramento intonacato** | | |
| **Paramento faccia vista** | *Si* | *Medio* |
| **Marcapiani** | | |
| **Cornicioni laterizio** | | |
| **Cornicioni pietra** | | |
| **Nicchie** | | |
| **Formelle** | | |
| **Architravi iscrizioni** | | |
| **Affreschi** | | |
| **Meridiane** | | |
| **Copertura coppi** | | |
| **Copertura tegole** | | |
| **Copertura altro** | | |

## 18 ELEMENTI ARCH.CI ESTERNI

**Fontane**

**Vasche**

**Pozzi**

**Ninfei**

**Aree lastricate**

**Terrazzamenti**

**Altro**

## 19 NATURA DELLE AREE DI PERTINENZA

| | |
|---|---|
| **Aia** | **Parco** |
| **Orto** | **Incolto** |
| **Giardino** | **Coltivi** |
| **Giardino disegnato** | **Pavimentate** |
| | **Asfaltate** |
| **Prato** | **Sterrate** |

**Altro**

## 20 ELEMENTI VERDI (SPECIE)

**Viali alberati**

**Alberature isolate**

**Gruppi di alberi**

**Siepi**

**Altro**

## 21 INTERVENTI AMMESSI

| | |
|---|---|
| **Manutenzione ordinaria e straordinaria** | SI |
| **Restauro e risanamento conservativo** | SI |
| **Ristrutturazione senza demolizione** | NO |
| **Ristrutturazione con demolizione parziale** | NO |
| **Ampliamento** | NO |

## 22 NORME SPECIFICHE e/o PRESCRIZIONI

## 23 AMBITO DI TUTELA

**Raggio di 150 metri**

**Raggio (metri)** 50 (*)

**Come da cartografia**

| SCHEDA N° 455 | COMUNE DI ASCOLI PICENO<br>CENSIMENTO DELLE CASE RURALI | A2 |
|---|---|---|

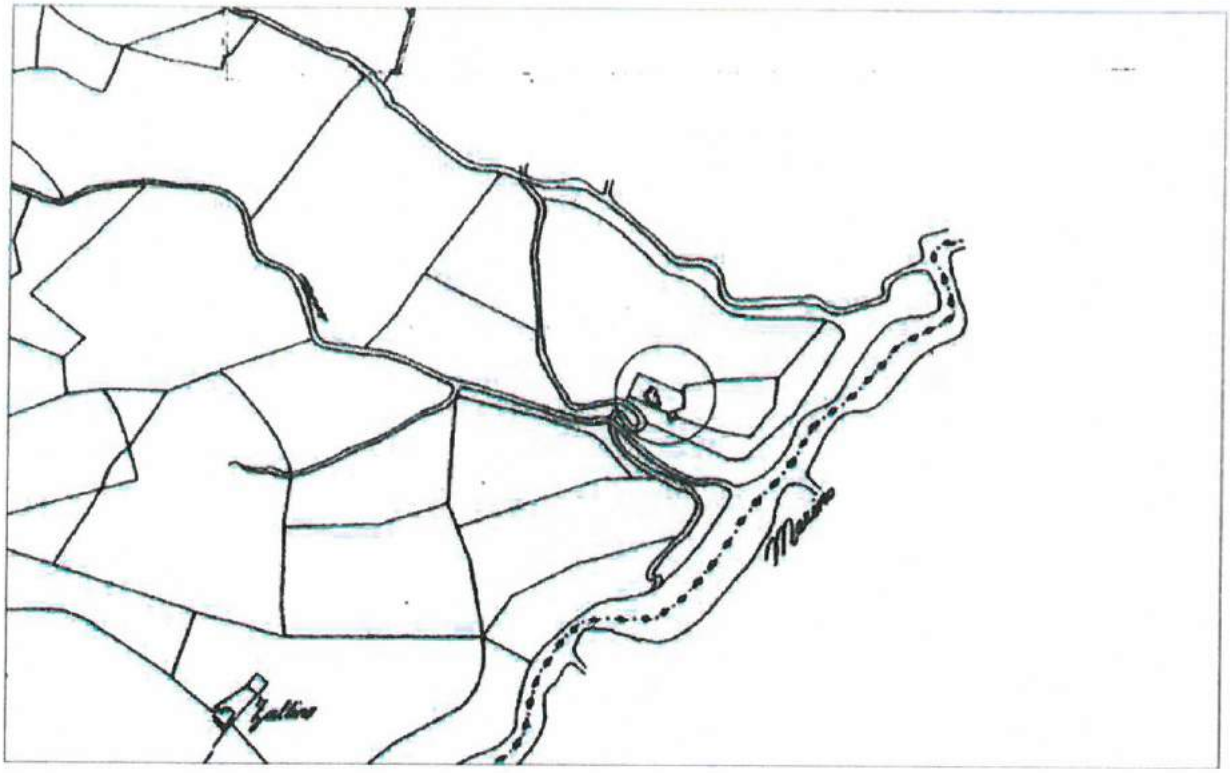

*Catasto Gregoriano (1830)*

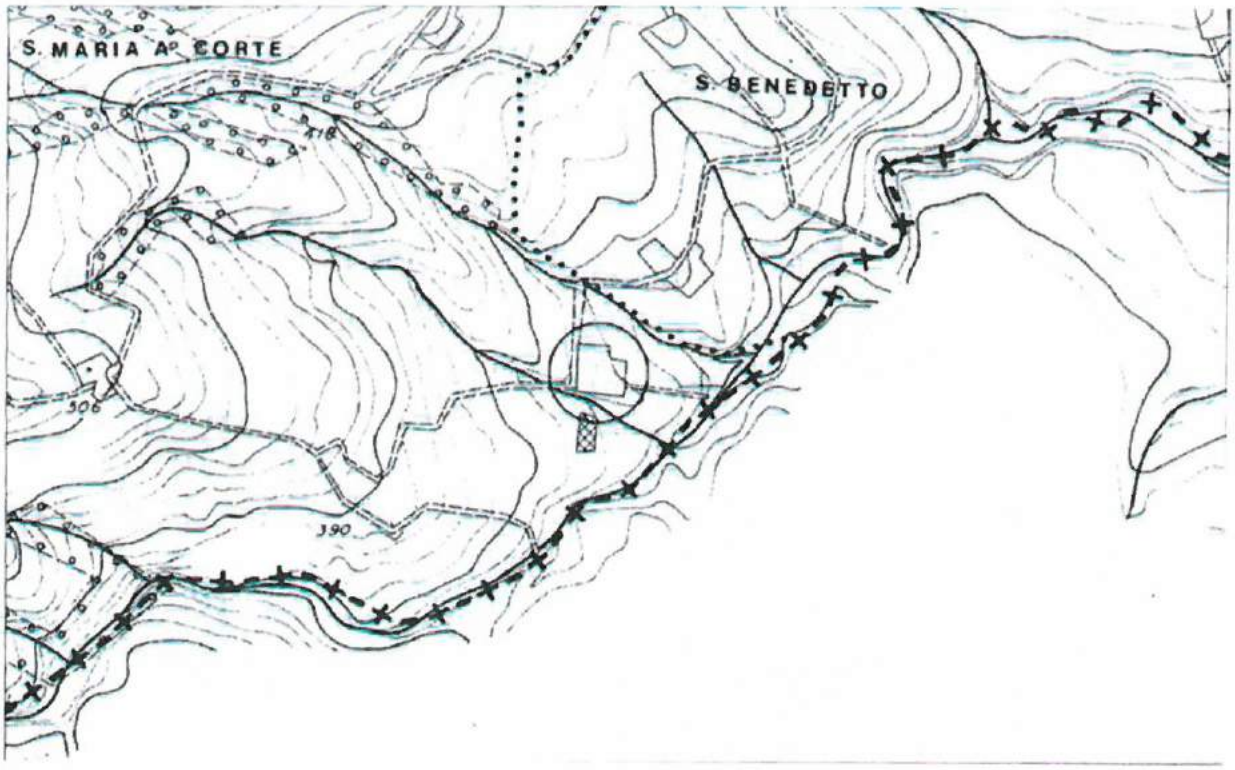


*Carta Regionale (1991)*

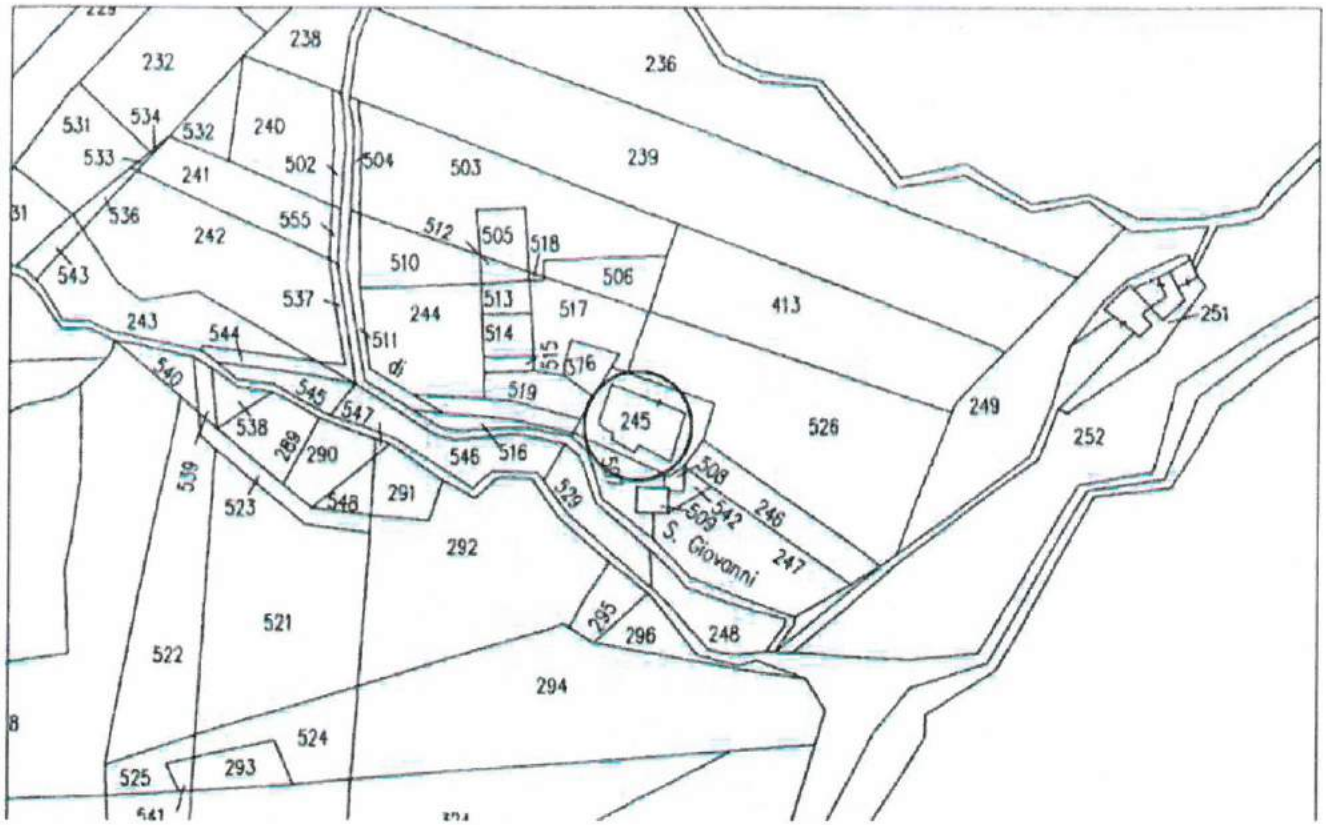


*Cartografia Catastale (1998)*

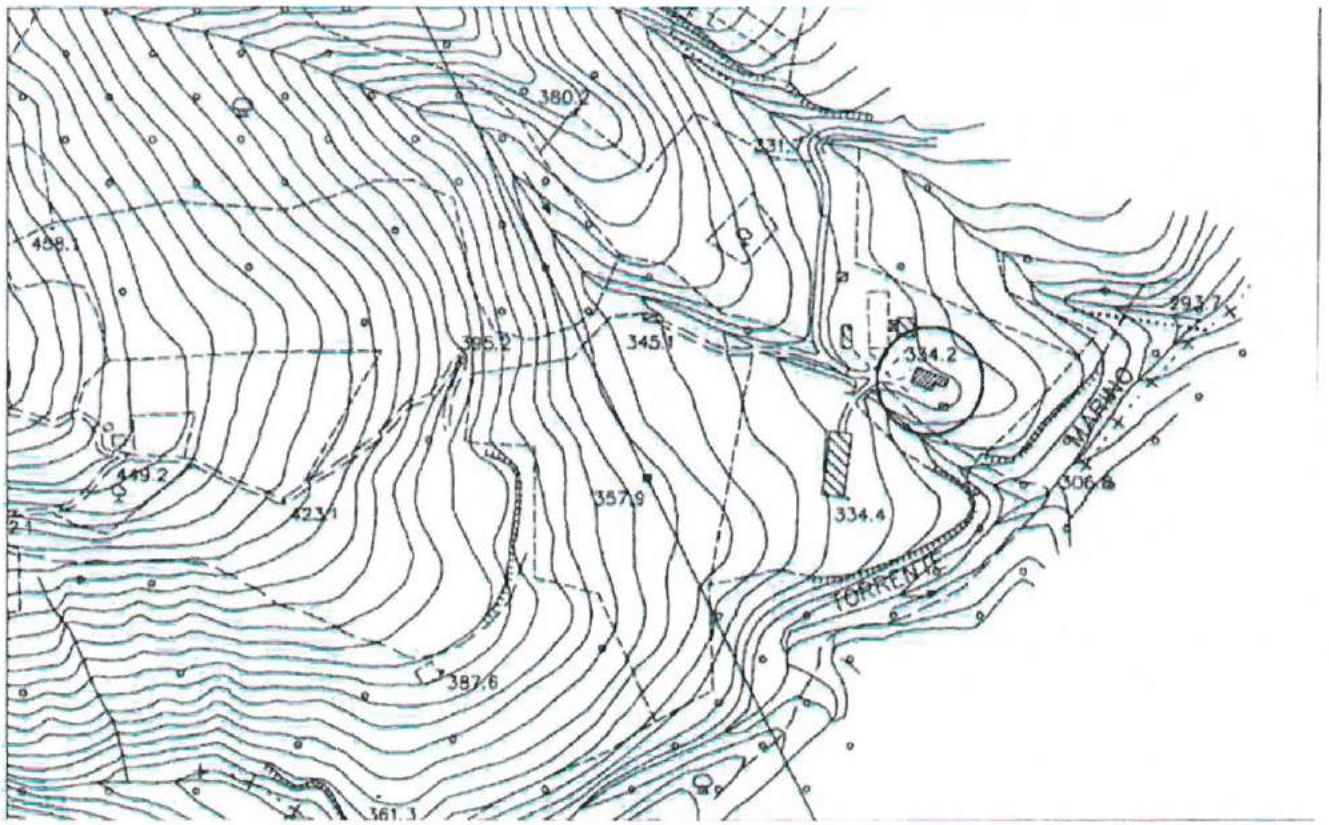


*Aereofotogrammetria (1998)*

| SCHEDA N° 455 | COMUNE DI ASCOLI PICENO<br>CENSIMENTO DELLE CASE RURALI | A2 |
|---|---|---|



*Foto 1*



*Foto 2*



*Foto 3*

SCHEDA N° **456**

# COMUNE DI ASCOLI PICENO
CENSIMENTO DELLE CASE RURALI

**B**

## 1 LOCALIZZAZIONE
Comune di
Indirizzo *SALARIA*
Civico
Località *TAVERNA PICCININI*
Toponimo
Accesso *da strade Statali*

## 2 IDENTIFICAZIONE CATASTALE
Foglio *126*
Particella *86*

## 3 EPOCA DI COSTRUZIONE
Certa

Epoca *ante 1895*
Aggregato

## 4 INDICAZIONE DELLA CATEGORIA
Categoria (comma 1 art 16 delle NTA del PTC) **B**

## 5 STATO DI CONSERVAZIONE GENERALE
Buono *Si*
Manomesso per tipologia

Manomesso negli elementi costruttivi *Fortemente*

## 6 APPARTENZA A CLASSI TIPOLOGICHE
Classe (art. 15 punto 3 del PPAR)

## 7 DESTINAZIONE ATTUALE DEL FABBRICATO

PIANO TERRA

Residenziale

Produttivo agricolo
Turismo rurale
Industria agraria
Stalla
Rimessa
Altro

Produttivo extragricolo
Calzaturiero
Manufatturiero
Attività artigianale
Servizi
Altro

RESTO DELL'EDIFICIO

Residenziale

Produttivo agricolo
Turismo rurale
Industria agraria
Stalla
Rimessa
Altro

Produttivo extragricolo
Calzaturiero
Manifatturiero
Attività artigianale
Servizi
Altro

Altri usi
Abbandonato *Si*
Note

## 8 CARATTERISTICHE DELL'EDIFICIO
Numero dei corpi costituenti il fabbricato *1*
Numero dei piani di ciascun corpo
Corpo 1:piani
Corpo 2:piani
Corpo 3:piani

## 9 ANNESSI AGRICOLI ED EXTRAGRICOLI
Annessi agricoli n.
Annessi extragricoli n.

Rimessa attrezzature
Concimaia
Fienile
Silos
Stalla

## 10 IDENTITA'
Particolari artistico architettonici

Riferimenti bibliografici

## 11 LOCALIZZAZIONE DELL'INTORNO

**Localizzazione**

## 12 VISIBILITA' DALLA STRADA

**S.S.** **Comunale**

**S.P.** **Vicinale**

## 13 STIMA DI VALORE DELL'INTORNO

**Valore dell'intorno**

## 14 CARATTERISTICHE DELL'EDIFICIO

**Tipologia**

## 15 FORMA

**Pianta** *Rettangolare*

**Prospetti** *Semplice*

**Volume** *Semplice*

## 16 ELEMENTI TIPOLOGICI E COSTRUTTIVI

| Tipo/materiale | | Stato di conservazione |
|---|---|---|
| **MURATURE** | | |
| **Pietra** | | |
| **Travertino** | | |
| **Laterizio** | | |
| **Terra** | | |
| **Mista** | *Si* | *Pessimo* |
| **COPERTURA** | | |
| **Padiglione** | | |
| **Due falde** | | |
| **Una falda** | | |
| **Piana** | | |
| **Mista** | *Si* | *Pessimo* |
| **ARCHITRAVATE** | | |
| **Arch. legno** | | |
| **Arch. laterizio** | | |
| **Arch. pietra** | | |
| **A TUTTO SESTO** | | |
| **Laterizio** | | |
| **Pietra** | *Si* | *Medio* |
| **SESTO ACUTO** | | |
| **Laterizio** | | |
| **Pietra** | | |
| **SESTO RIBASSATO** | | |
| **Laterizio** | | |
| **Pietra** | | |

## 17 ELEMENTI ARCH.CI E DECORATIVI

| | | |
|---|---|---|
| **Paramento intonacato** | | |
| **Paramento faccia vista** | *Si* | *Pessimo* |
| **Marcapiani** | | |
| **Cornicioni laterizio** | | |
| **Cornicioni pietra** | | |
| **Nicchie** | | |
| **Formelle** | | |
| **Architravi iscrizioni** | | |
| **Affreschi** | | |
| **Meridiane** | | |
| **Copertura coppi** | *Si* | *Pessimo* |
| **Copertura tegole** | | |
| **Copertura altro** | | |

## 18 ELEMENTI ARCH.CI ESTERNI

**Fontane**

**Vasche**

**Pozzi**

**Ninfei**

**Aree lastricate**

**Terrazzamenti**

**Altro**
*CHIESETTA*

## 19 NATURA DELLE AREE DI PERTINENZA

| | |
|---|---|
| **Aia** | **Parco** |
| **Orto** | **Incolto** |
| **Giardino** | **Coltivi** |
| **Giardino disegnato** | **Pavimentate** |
| | **Asfaltate** |
| **Prato** | **Sterrate** |

**Altro**

## 20 ELEMENTI VERDI (SPECIE)

**Viali alberati**

**Alberature isolate**

**Gruppi di alberi**

**Siepi**

**Altro**

## 21 INTERVENTI AMMESSI

| | |
|---|---|
| **Manutenzione ordinaria e straordinaria** | SI |
| **Restauro e risanamento conservativo** | SI |
| **Ristrutturazione senza demolizione** | NO |
| **Ristrutturazione con demolizione parziale** | NO |
| **Ampliamento** | NO |

## 22 NORME SPECIFICHE e/o PRESCRIZIONI

## 23 AMBITO DI TUTELA

**Raggio di 150 metri**

**Raggio (metri)** *50 (*)*

**Come da cartografia**

| SCHEDA N° 456 | COMUNE DI ASCOLI PICENO<br>CENSIMENTO DELLE CASE RURALI | B |
|---|---|---|

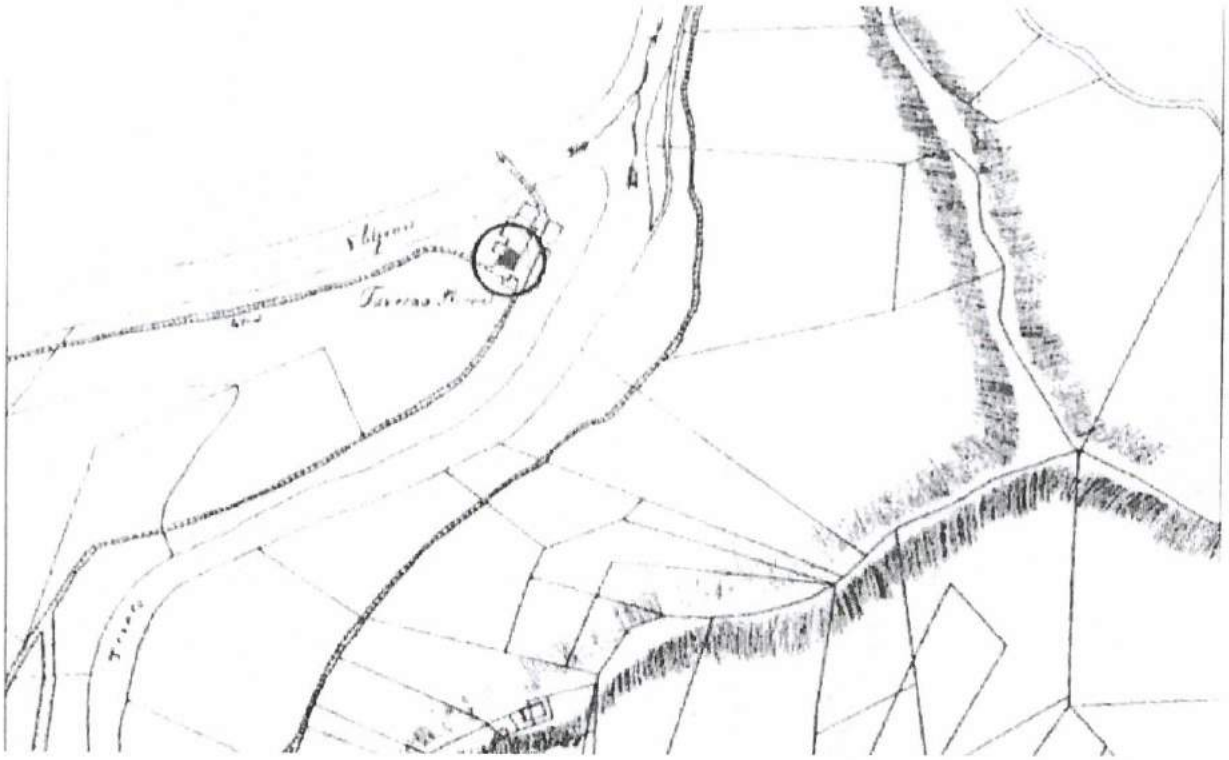

*Catasto Gregoriano (1830)*

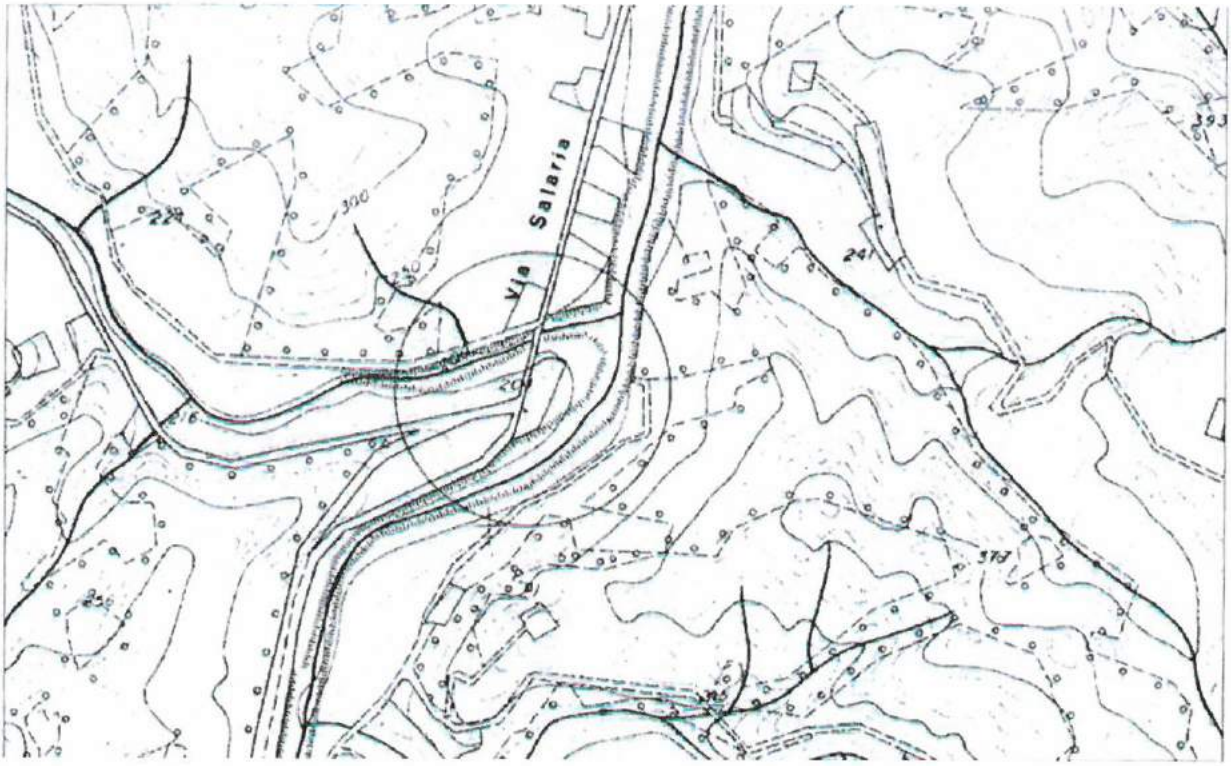


*Carta Regionale (1991)*

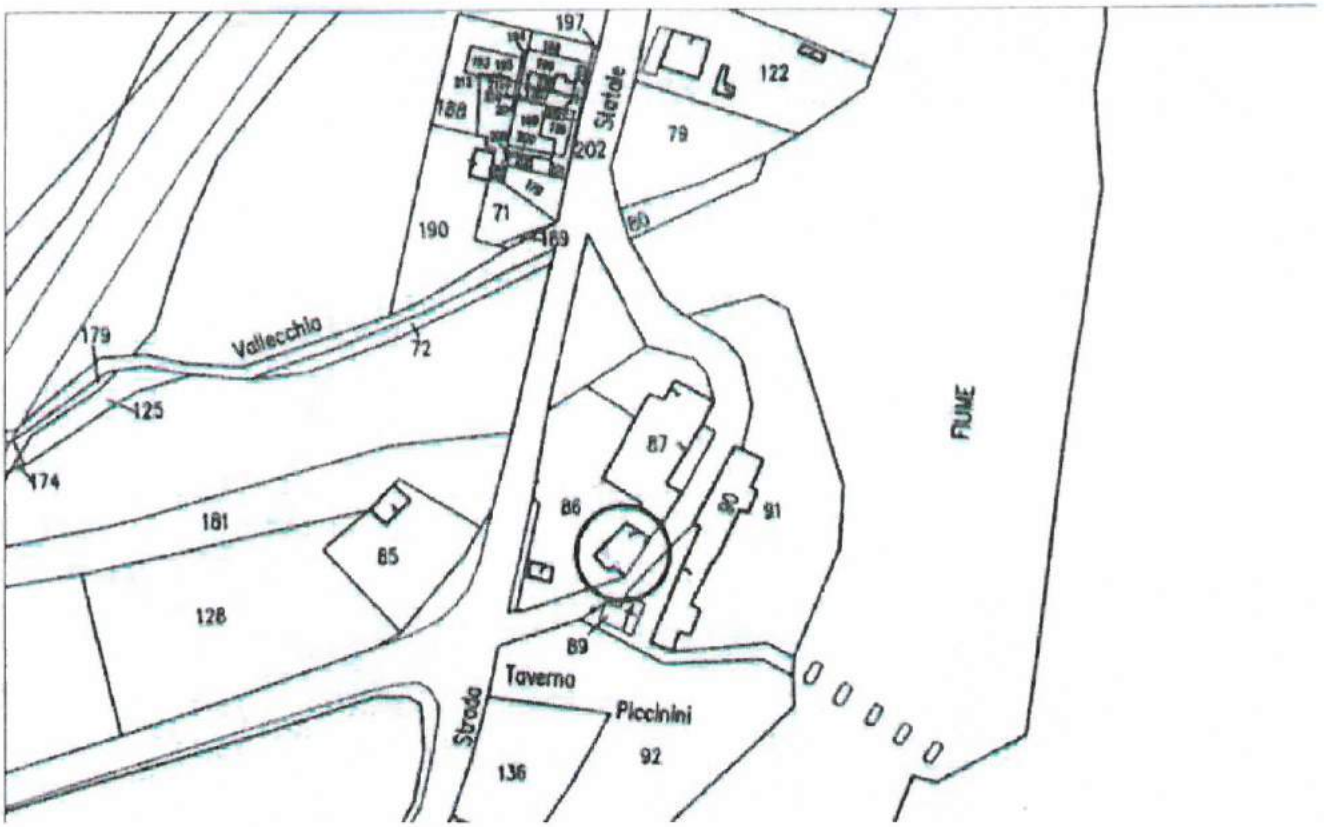


*Cartografia Catastale (1998)*

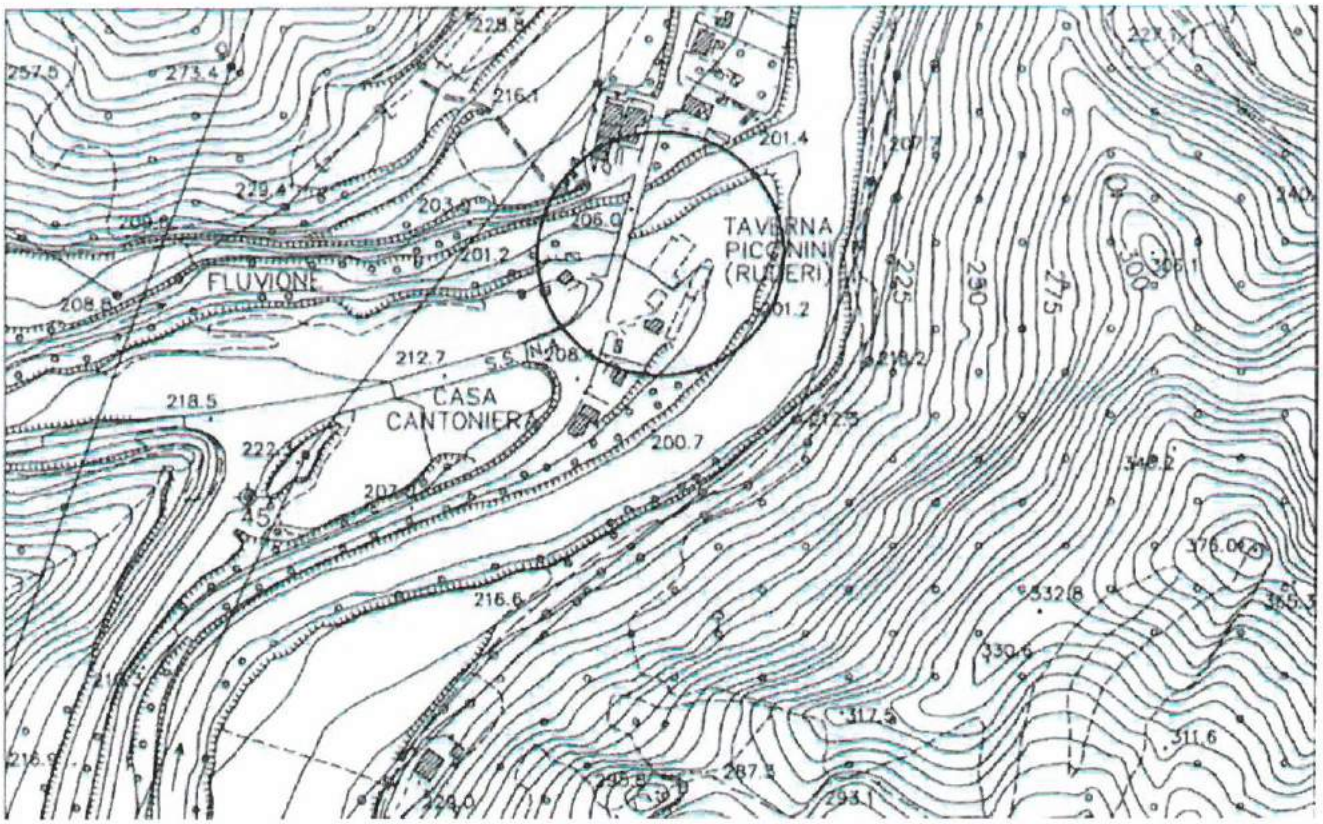


*Aereofotogrammetria (1998)*

| SCHEDA N° 456 | COMUNE DI ASCOLI PICENO<br>CENSIMENTO DELLE CASE RURALI | B |
|---|---|---|



*Foto 1*



*Foto 2*



*Foto 3*



*Foto 4*

SCHEDA N° **458**

# COMUNE DI ASCOLI PICENO
CENSIMENTO DELLE CASE RURALI

**B**

## 1 LOCALIZZAZIONE
Comune di
Indirizzo *VITAVELLO*
Civico *16*
Località
Toponimo
Accesso *da strade Comunali*

## 2 IDENTIFICAZIONE CATASTALE
Foglio *138*
Particella *98*

## 3 EPOCA DI COSTRUZIONE
Certa

Epoca *ante 1895*
Aggregato

## 4 INDICAZIONE DELLA CATEGORIA
Categoria (comma 1 art 16 delle NTA del PTC) **B**

## 5 STATO DI CONSERVAZIONE GENERALE
Buono
Manomesso per tipologia *Parzialmente*

Manomesso negli elementi costruttivi *Parzialmente*

## 6 APPARTENZA A CLASSI TIPOLOGICHE
Classe (art. 15 punto 3 del PPAR)

## 7 DESTINAZIONE ATTUALE DEL FABBRICATO

PIANO TERRA
Residenziale
Produttivo agricolo
Turismo rurale
Industria agraria
Stalla
Rimessa
Altro

Produttivo extragricolo
Calzaturiero
Manufatturiero
Attività artigianale
Servizi
Altro

RESTO DELL'EDIFICIO
Residenziale
Produttivo agricolo
Turismo rurale
Industria agraria
Stalla
Rimessa
Altro

Produttivo extragricolo
Calzaturiero
Manifatturiero
Attività artigianale
Servizi
Altro

Altri usi
Abbandonato
Note

## 8 CARATTERISTICHE DELL'EDIFICIO
Numero dei corpi costituenti il fabbricato *1*
Numero dei piani di ciascun corpo
Corpo 1:piani
Corpo 2:piani
Corpo 3:piani

## 9 ANNESSI AGRICOLI ED EXTRAGRICOLI
Annessi agricoli n.
Annessi extragricoli n.

Rimessa attrezzature
Concimaia
Fienile
Silos
Stalla

## 10 IDENTITA'
Particolari artistico architettonici

Riferimenti bibliografici

## 11 LOCALIZZAZIONE DELL'INTORNO

**Localizzazione**

## 12 VISIBILITA' DALLA STRADA

| | |
|---|---|
| **S.S.** | **Comunale** |
| **S.P.** | **Vicinale** |

## 13 STIMA DI VALORE DELL'INTORNO

**Valore dell'intorno**

## 14 CARATTERISTICHE DELL'EDIFICIO

**Tipologia** *Manufatto isolato*

## 15 FORMA

**Pianta** *D'aggregazione*
**Prospetti** *Semplice*
**Volume** *Aggregato*

## 16 ELEMENTI TIPOLOGICI E COSTRUTTIVI

| **Tipo/materiale** | | **Stato di conservazione** |
|---|---|---|
| **MURATURE** | | |
| **Pietra** | | |
| **Travertino** | | |
| **Laterizio** | *Si* | *Medio* |
| **Terra** | | |
| **Mista** | | |
| **COPERTURA** | | |
| **Padiglione** | | |
| **Due falde** | | |
| **Una falda** | | |
| **Piana** | | |
| **Mista** | | |
| **ARCHITRAVATE** | | |
| **Arch. legno** | | |
| **Arch. laterizio** | | |
| **Arch. pietra** | | |
| **A TUTTO SESTO** | | |
| **Laterizio** | | |
| **Pietra** | | |
| **SESTO ACUTO** | | |
| **Laterizio** | | |
| **Pietra** | | |
| **SESTO RIBASSATO** | | |
| **Laterizio** | | |
| **Pietra** | | |

## 17 ELEMENTI ARCH.CI E DECORATIVI

| | | |
|---|---|---|
| **Paramento intonacato** | | |
| **Paramento faccia vista** | *Si* | *Medio* |
| **Marcapiani** | | |
| **Cornicioni laterizio** | | |
| **Cornicioni pietra** | | |
| **Nicchie** | | |
| **Formelle** | | |
| **Architravi iscrizioni** | | |
| **Affreschi** | | |
| **Meridiane** | | |
| **Copertura coppi** | | |
| **Copertura tegole** | | |
| **Copertura altro** | | |

## 18 ELEMENTI ARCH.CI ESTERNI

**Fontane**
**Vasche**
**Pozzi**
**Ninfei**
**Aree lastricate**
**Terrazzamenti**
**Altro**

## 19 NATURA DELLE AREE DI PERTINENZA

| | |
|---|---|
| **Aia** | **Parco** |
| **Orto** | **Incolto** |
| **Giardino** | **Coltivi** |
| **Giardino disegnato** | **Pavimentate** |
| | **Asfaltate** |
| **Prato** | **Sterrate** |
| **Altro** | |

## 20 ELEMENTI VERDI (SPECIE)

**Viali alberati**
**Alberature isolate**
**Gruppi di alberi**
**Siepi**
**Altro**

## 21 INTERVENTI AMMESSI

| | |
|---|---|
| **Manutenzione ordinaria e straordinaria** | Si |
| **Restauro e risanamento conservativo** | SI |
| **Ristrutturazione senza demolizione** | NO |
| **Ristrutturazione con demolizione parziale** | NO |
| **Ampliamento** | NO |

## 22 NORME SPECIFICHE e/o PRESCRIZIONI

## 23 AMBITO DI TUTELA

**Raggio di 150 metri**
**Raggio (metri)** *50 (*)*
**Come da cartografia**

| SCHEDA N° 458 | COMUNE DI ASCOLI PICENO<br>CENSIMENTO DELLE CASE RURALI | B |
|---|---|---|



*Catasto Gregoriano (1830)*

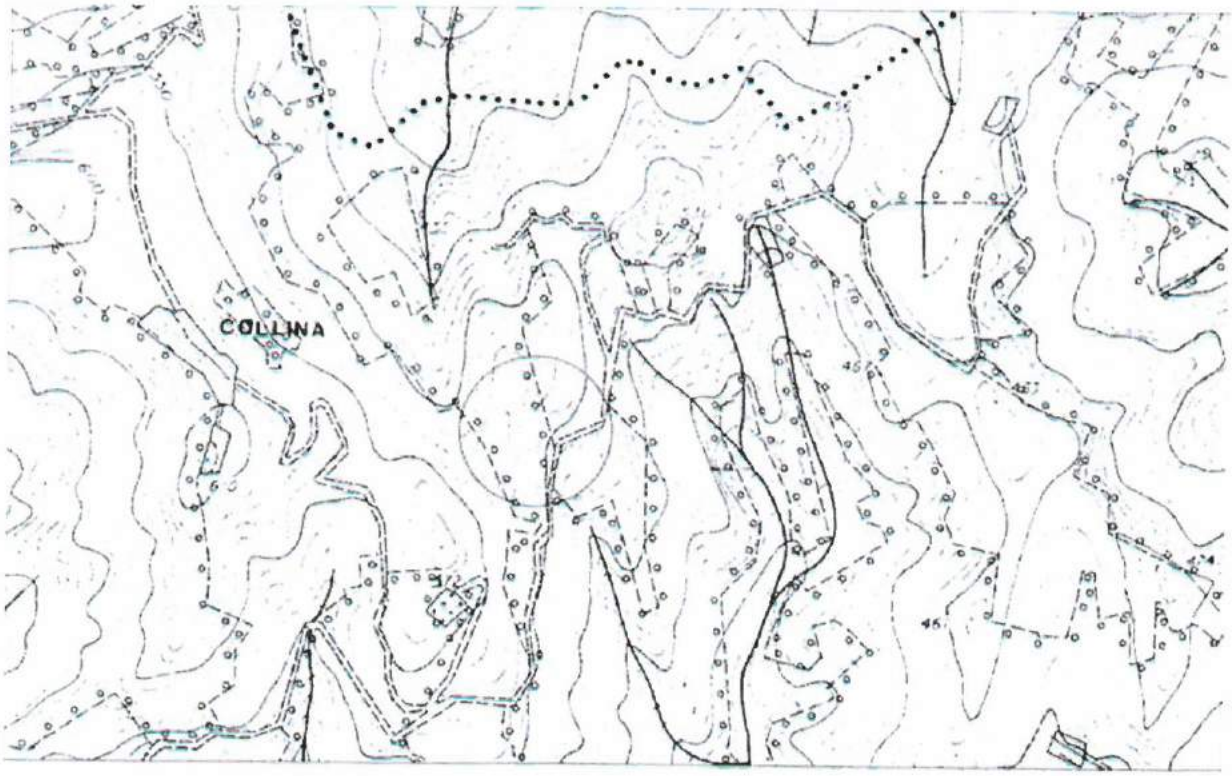


*Carta Regionale (1991)*

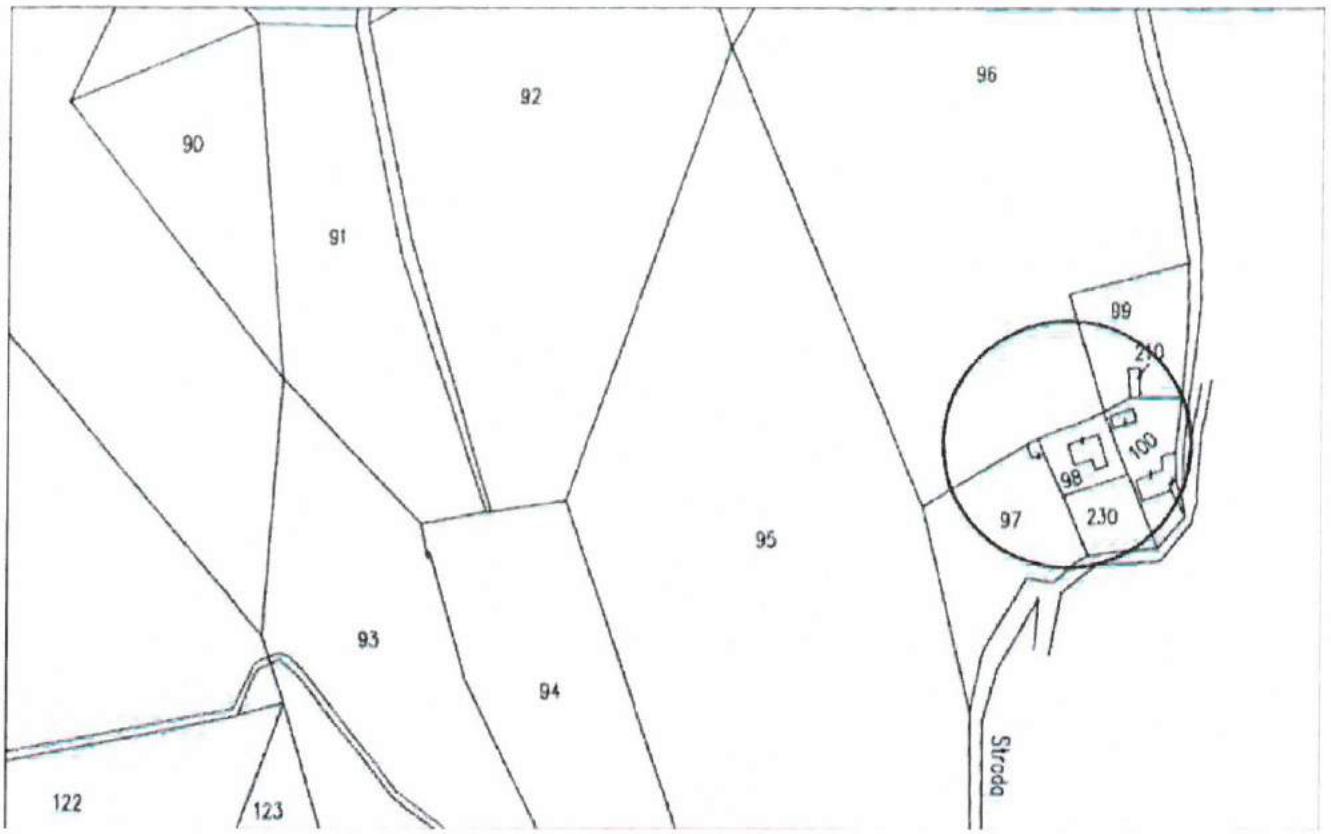


*Cartografia Catastale (1998)*

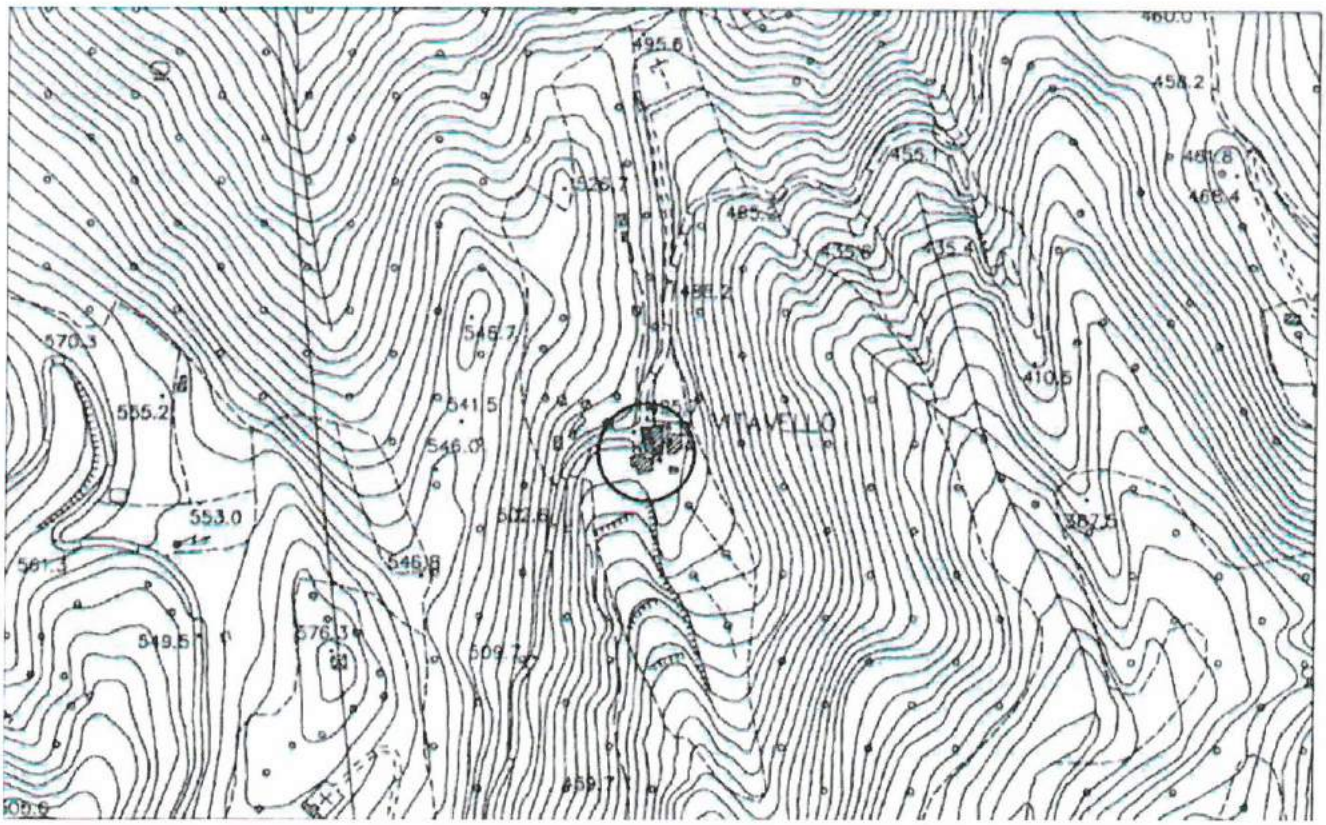


*Aereofotogrammetria (1998)*

| SCHEDA N° 458 | COMUNE DI ASCOLI PICENO<br>CENSIMENTO DELLE CASE RURALI | B |
|---|---|---|



*Foto 1*



*Foto 2*

SCHEDA N° **460**

# COMUNE DI ASCOLI PICENO
CENSIMENTO DELLE CASE RURALI

**A2**

## 1 LOCALIZZAZIONE
Comune di
Indirizzo *VITAVELLO*
Civico
Località
Toponimo
Accesso *da strade Comunali*

## 2 IDENTIFICAZIONE CATASTALE
Foglio *141*
Particella *245*

## 3 EPOCA DI COSTRUZIONE
Certa

Epoca ante 1895
Aggregato

## 4 INDICAZIONE DELLA CATEGORIA
Categoria (comma 1 art 16 delle NTA del PTC) A2

## 5 STATO DI CONSERVAZIONE GENERALE
Buono
Manomesso per tipologia *Parzialmente*

Manomesso negli elementi costruttivi *Fortemente*

## 6 APPARTENZA A CLASSI TIPOLOGICHE
Classe (art. 15 punto 3 del PPAR)

## 7 DESTINAZIONE ATTUALE DEL FABBRICATO

PIANO TERRA
Residenziale
Produttivo agricolo
Turismo rurale
Industria agraria
Stalla
Rimessa
Altro

Produttivo extragricolo
Calzaturiero
Manufatturiero
Attività artigianale
Servizi
Altro

RESTO DELL'EDIFICIO
Residenziale
Produttivo agricolo
Turismo rurale
Industria agraria
Stalla
Rimessa
Altro

Produttivo extragricolo
Calzaturiero
Manifatturiero
Attività artigianale
Servizi
Altro

Altri usi
Abbandonato
Note

## 8 CARATTERISTICHE DELL'EDIFICIO
Numero dei corpi costituenti il fabbricato /
Numero dei piani di ciascun corpo
Corpo 1:piani
Corpo 2:piani
Corpo 3:piani

## 9 ANNESSI AGRICOLI ED EXTRAGRICOLI
Annessi agricoli n.
Annessi extragricoli n.

Rimessa attrezzature
Concimaia
Fienile
Silos
Stalla

## 10 IDENTITA'
Particolari artistico architettonici

Riferimenti bibliografici

## 11 LOCALIZZAZIONE DELL'INTORNO

**Localizzazione**

## 12 VISIBILITA' DALLA STRADA

**S.S.** **Comunale**

**S.P.** **Vicinale**

## 13 STIMA DI VALORE DELL'INTORNO

**Valore dell'intorno**

## 14 CARATTERISTICHE DELL'EDIFICIO

**Tipologia** *Manufatto isolato*

## 15 FORMA

**Pianta** *D'aggregazione*

**Prospetti** *Semplice*

**Volume** *Aggregato*

## 16 ELEMENTI TIPOLOGICI E COSTRUTTIVI

| Tipo/materiale | | Stato di conservazione |
|---|---|---|
| **MURATURE** | | |
| Pietra | *Si* | *Medio* |
| Travertino | | |
| Laterizio | | |
| Terra | | |
| Mista | | |
| **COPERTURA** | | |
| Padiglione | | |
| Due falde | | |
| Una falda | | |
| Piana | | |
| Mista | *Si* | *Pessimo* |
| **ARCHITRAVATE** | | |
| Arch. legno | | |
| Arch. laterizio | | |
| Arch. pietra | | |
| **A TUTTO SESTO** | | |
| Laterizio | | |
| Pietra | | |
| **SESTO ACUTO** | | |
| Laterizio | | |
| Pietra | | |
| **SESTO RIBASSATO** | | |
| Laterizio | | |
| Pietra | | |

## 17 ELEMENTI ARCH.CI E DECORATIVI

| | | |
|---|---|---|
| **Paramento intonacato** | | |
| **Paramento faccia vista** | *Si* | *Pessimo* |
| **Marcapiani** | | |
| **Cornicioni laterizio** | | |
| **Cornicioni pietra** | | |
| **Nicchie** | | |
| **Formelle** | | |
| **Architravi iscrizioni** | | |
| **Affreschi** | | |
| **Meridiane** | | |
| **Copertura coppi** | | |
| **Copertura tegole** | | |
| **Copertura altro** | | |

## 18 ELEMENTI ARCH.CI ESTERNI

**Fontane**

**Vasche**

**Pozzi**

**Ninfei**

**Aree lastricate**

**Terrazzamenti**

**Altro**

## 19 NATURA DELLE AREE DI PERTINENZA

| | |
|---|---|
| **Aia** | **Parco** |
| **Orto** | **Incolto** |
| **Giardino** | **Coltivi** |
| **Giardino disegnato** | **Pavimentate** |
| | **Asfaltate** |
| **Prato** | **Sterrate** |

**Altro**

## 20 ELEMENTI VERDI (SPECIE)

**Viali alberati**

**Alberature isolate**

**Gruppi di alberi**

**Siepi**

**Altro**

## 21 INTERVENTI AMMESSI

| | |
|---|---|
| **Manutenzione ordinaria e straordinaria** | SI |
| **Restauro e risanamento conservativo** | SI |
| **Ristrutturazione senza demolizione** | NO |
| **Ristrutturazione con demolizione parziale** | NO |
| **Ampliamento** | NO |

## 22 NORME SPECIFICHE e/o PRESCRIZIONI

## 23 AMBITO DI TUTELA

**Raggio di 150 metri**

**Raggio (metri)** 50 (*)

**Come da cartografia**

| SCHEDA N° 460 | COMUNE DI ASCOLI PICENO<br>CENSIMENTO DELLE CASE RURALI | A2 |
|---|---|---|




*Catasto Gregoriano (1830)*

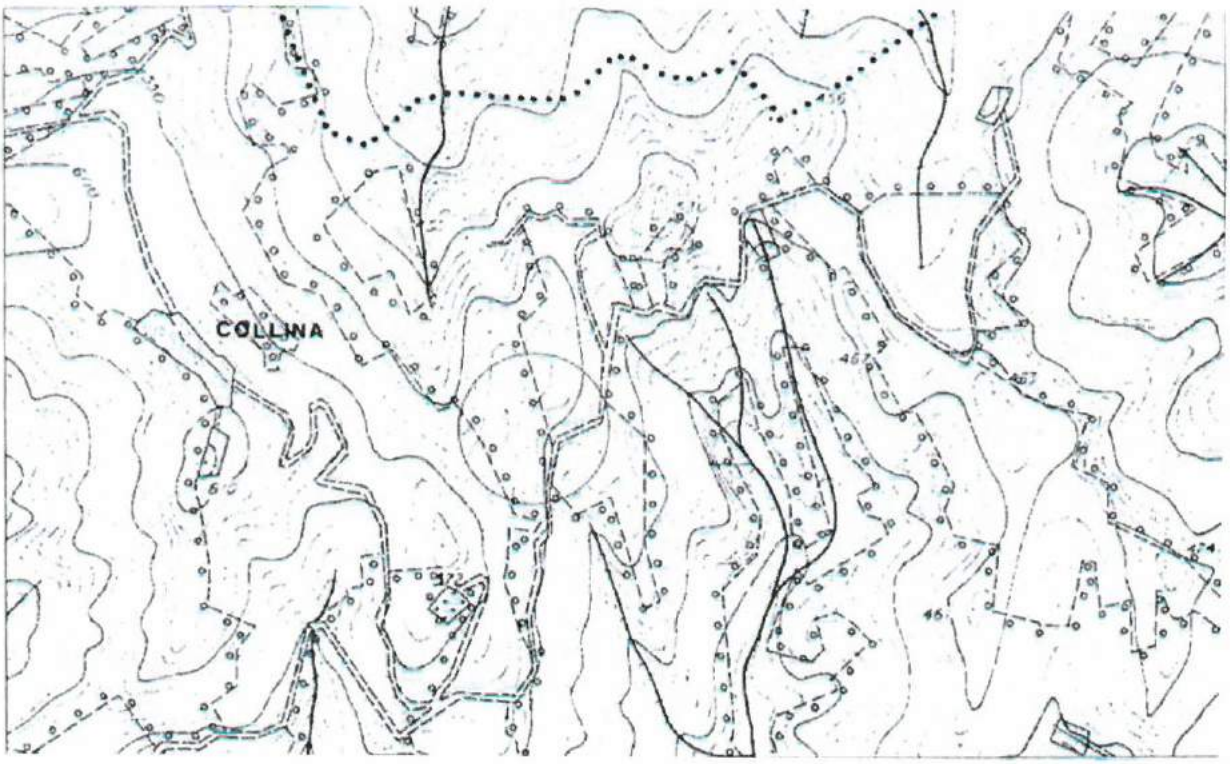


*Carta Regionale (1991)*

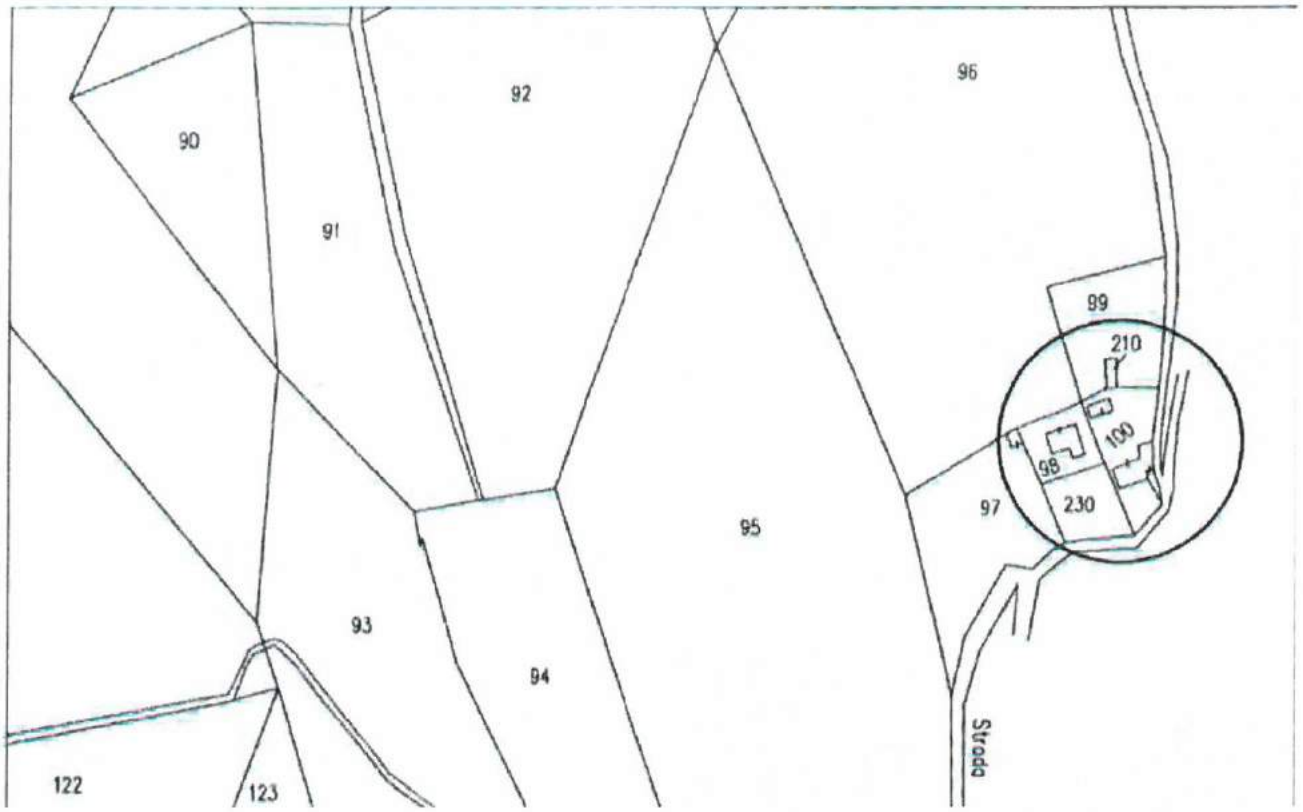


*Cartografia Catastale (1998)*

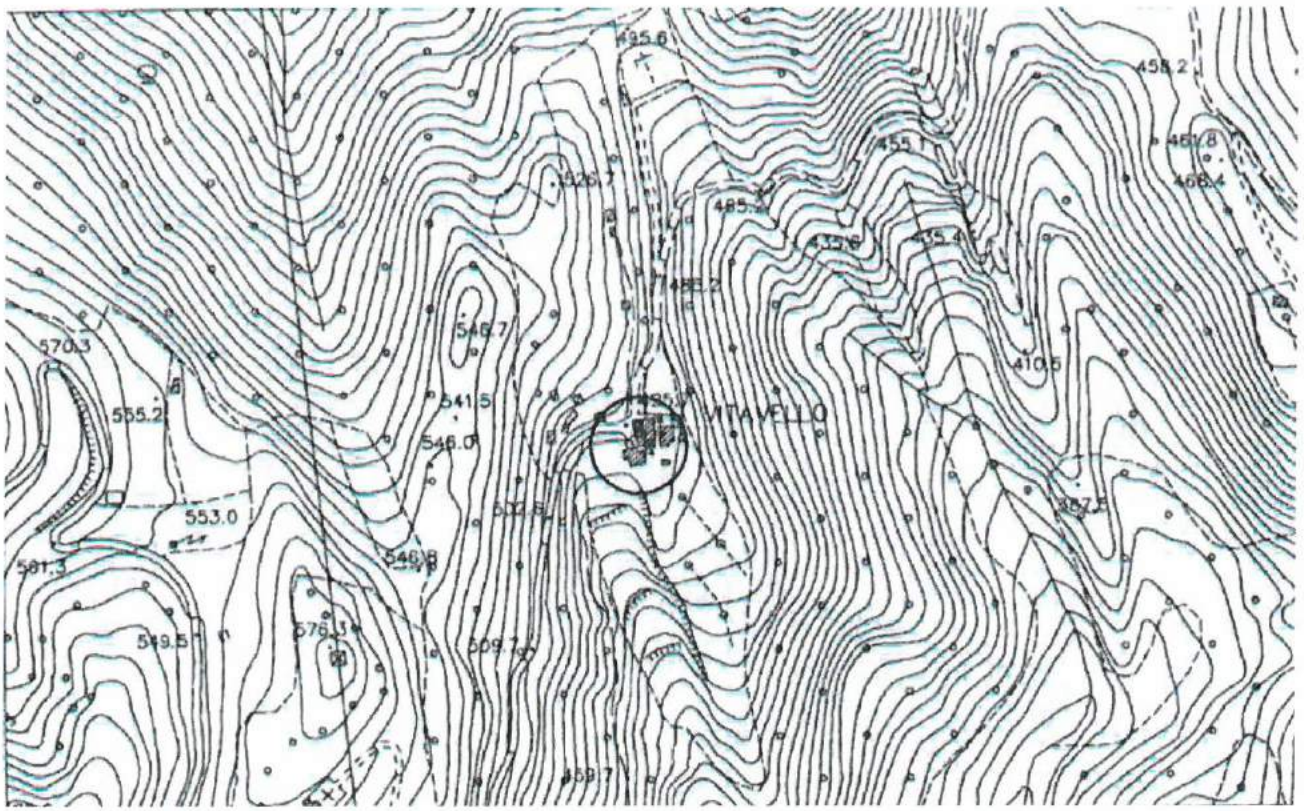


*Aereofotogrammetria (1998)*

| SCHEDA N° 460 | COMUNE DI ASCOLI PICENO<br>CENSIMENTO DELLE CASE RURALI | A2 |
|---|---|---|



*Foto 1*



*Foto 2*



*Foto 3*

SCHEDA N° 463

# COMUNE DI ASCOLI PICENO
CENSIMENTO DELLE CASE RURALI

B

## 1 LOCALIZZAZIONE
Comune di
Indirizzo
Civico
Località *San Martino*
Toponimo
Accesso *da strade Comunali*

## 2 IDENTIFICAZIONE CATASTALE
Foglio *135*
Particella *66*

## 3 EPOCA DI COSTRUZIONE
Certa

Epoca *ante 1895*
Aggregato

## 4 INDICAZIONE DELLA CATEGORIA
Categoria (comma 1 art 16 delle NTA del PTC) B

## 5 STATO DI CONSERVAZIONE GENERALE
Buono
Manomesso per tipologia *Parzialmente*

Manomesso negli elementi costruttivi

## 6 APPARTENZA A CLASSI TIPOLOGICHE
Classe (art. 15 punto 3 del PPAR)

## 7 DESTINAZIONE ATTUALE DEL FABBRICATO

PIANO TERRA
Residenziale *Si*
Produttivo agricolo
Turismo rurale
Industria agraria
Stalla
Rimessa
Altro

Produttivo extragricolo
Calzaturiero
Manufatturiero
Attività artigianale
Servizi
Altro

RESTO DELL'EDIFICIO
Residenziale *Si*
Produttivo agricolo
Turismo rurale
Industria agraria
Stalla
Rimessa
Altro

Produttivo extragricolo
Calzaturiero
Manifatturiero
Attività artigianale
Servizi
Altro

Altri usi
Abbandonato
Note

## 8 CARATTERISTICHE DELL'EDIFICIO
Numero dei corpi costituenti il fabbricato
Numero dei piani di ciascun corpo
Corpo 1:piani
Corpo 2:piani
Corpo 3:piani

## 9 ANNESSI AGRICOLI ED EXTRAGRICOLI
Annessi agricoli n.
Annessi extragricoli n.

Rimessa attrezzature
Concimaia
Fienile
Silos
Stalla

## 10 IDENTITA'
Particolari artistico architettonici

Riferimenti bibliografici

## 11 LOCALIZZAZIONE DELL'INTORNO

Localizzazione

## 12 VISIBILITA' DALLA STRADA

S.S. Comunale

S.P. Vicinale

## 13 STIMA DI VALORE DELL'INTORNO

Valore dell'intorno

## 14 CARATTERISTICHE DELL'EDIFICIO

Tipologia

## 15 FORMA

Pianta *D'aggregazione*

Prospetti *Aggregati*

Volume *Aggregato*

## 16 ELEMENTI TIPOLOGICI E COSTRUTTIVI

| Tipo/materiale | | Stato di conservazione |
|---|---|---|
| MURATURE | | |
| Pietra | | |
| Travertino | | |
| Laterizio | | |
| Terra | | |
| Mista | | |
| COPERTURA | | |
| Padiglione | | |
| Due falde | | |
| Una falda | | |
| Piana | | |
| Mista | *Si* | *Buono* |
| ARCHITRAVATE | | |
| Arch. legno | | |
| Arch. laterizio | | |
| Arch. pietra | *Si* | *Buono* |
| A TUTTO SESTO | | |
| Laterizio | | |
| Pietra | | |
| SESTO ACUTO | | |
| Laterizio | | |
| Pietra | | |
| SESTO RIBASSATO | | |
| Laterizio | | |
| Pietra | | |

## 17 ELEMENTI ARCH.CI E DECORATIVI

| | | |
|---|---|---|
| Paramento intonacato | *Si* | *Buono* |
| Paramento faccia vista | | |
| Marcapiani | | |
| Cornicioni laterizio | | |
| Cornicioni pietra | | |
| Nicchie | | |
| Formelle | | |
| Architravi iscrizioni | | |
| Affreschi | | |
| Meridiane | | |
| Copertura coppi | | |
| Copertura tegole | | |
| Copertura altro | | |

## 18 ELEMENTI ARCH.CI ESTERNI

Fontane

Vasche

Pozzi

Ninfei

Aree lastricate

Terrazzamenti

Altro

## 19 NATURA DELLE AREE DI PERTINENZA

| | |
|---|---|
| Aia | Parco |
| Orto | Incolto |
| Giardino | Coltivi |
| Giardino disegnato | Pavimentate |
| | Asfaltate |
| Prato | Sterrate |

Altro

## 20 ELEMENTI VERDI (SPECIE)

Viali alberati

Alberature isolate

Gruppi di alberi

Siepi

Altro

## 21 INTERVENTI AMMESSI

| | |
|---|---|
| Manutenzione ordinaria e straordinaria | SI |
| Restauro e risanamento conservativo | SI |
| Ristrutturazione senza demolizione | NO |
| Ristrutturazione con demolizione parziale | NO |
| Ampliamento | NO |

## 22 NORME SPECIFICHE e/o PRESCRIZIONI

## 23 AMBITO DI TUTELA

Raggio di 150 metri

Raggio (metri) *50 (*)*

Come da cartografia

| SCHEDA N° 463 | COMUNE DI ASCOLI PICENO<br>CENSIMENTO DELLE CASE RURALI | B |
|---|---|---|

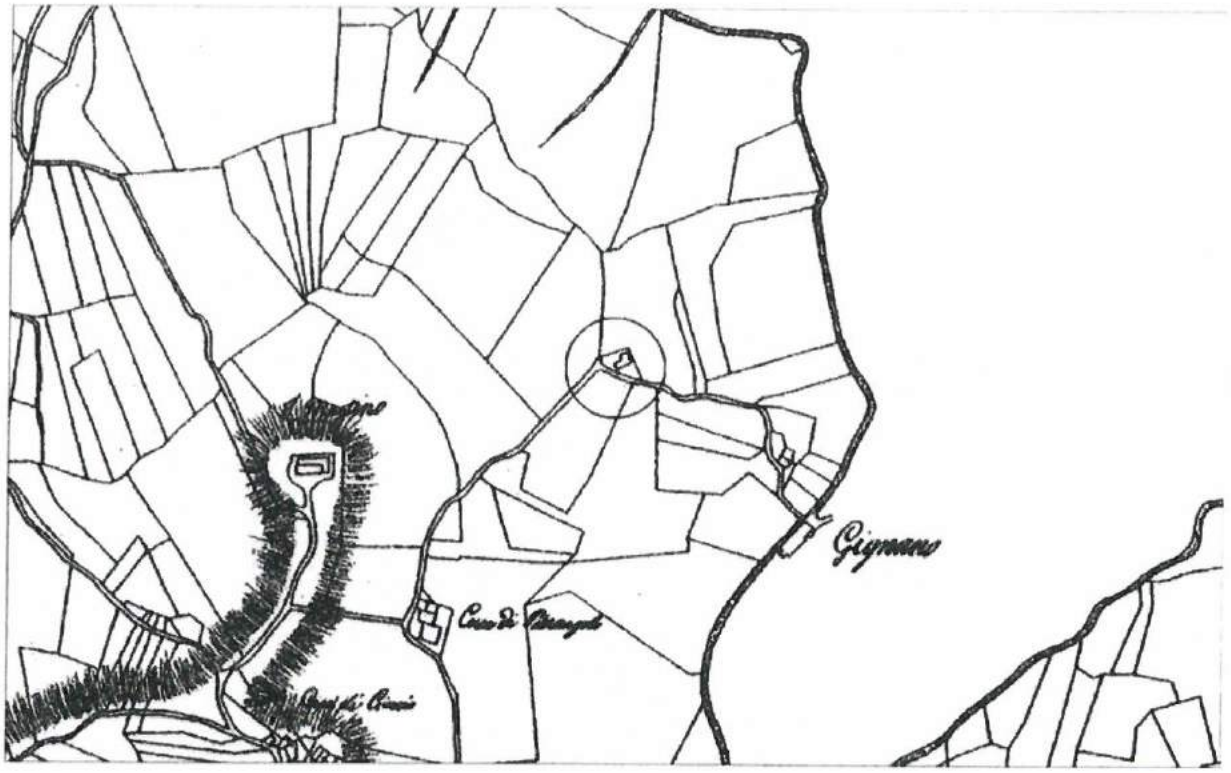


*Catasto Gregoriano (1830)*

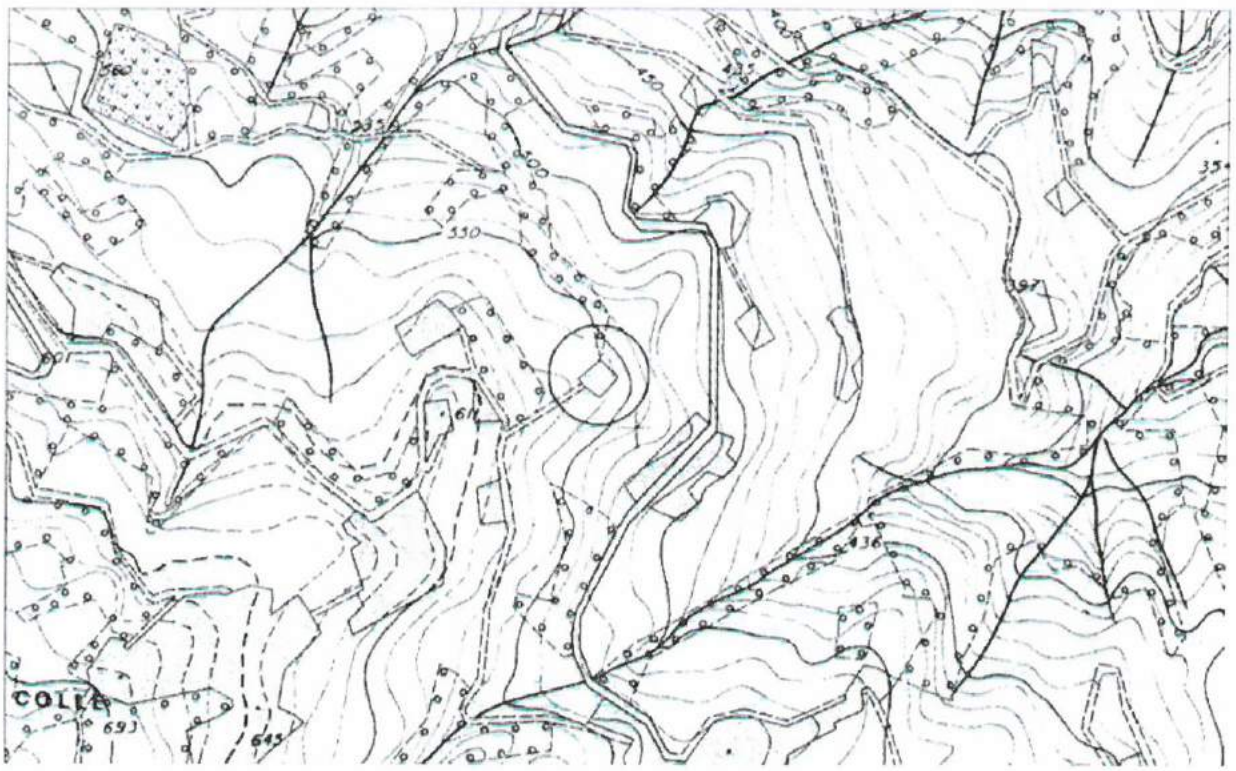


*Carta Regionale (1991)*

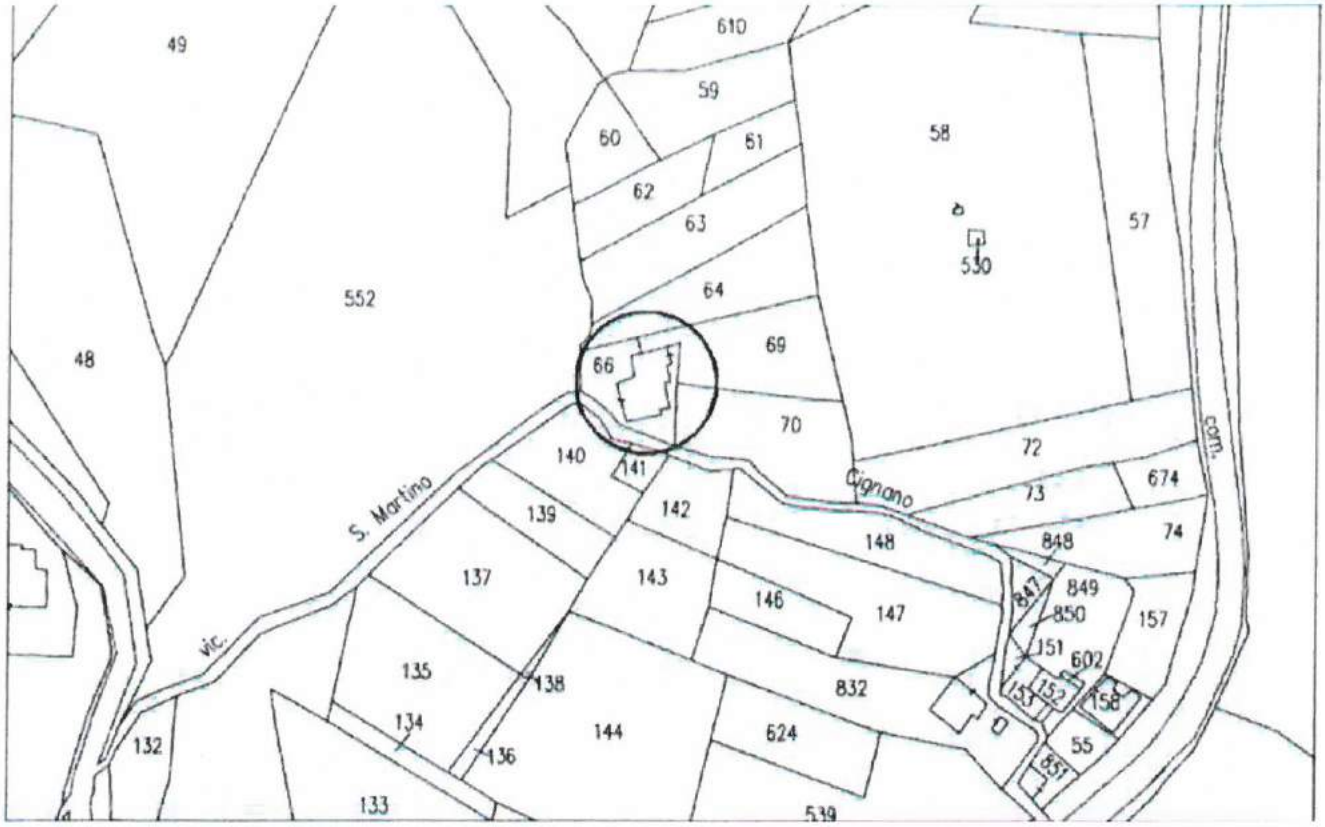


*Cartografia Catastale (1998)*

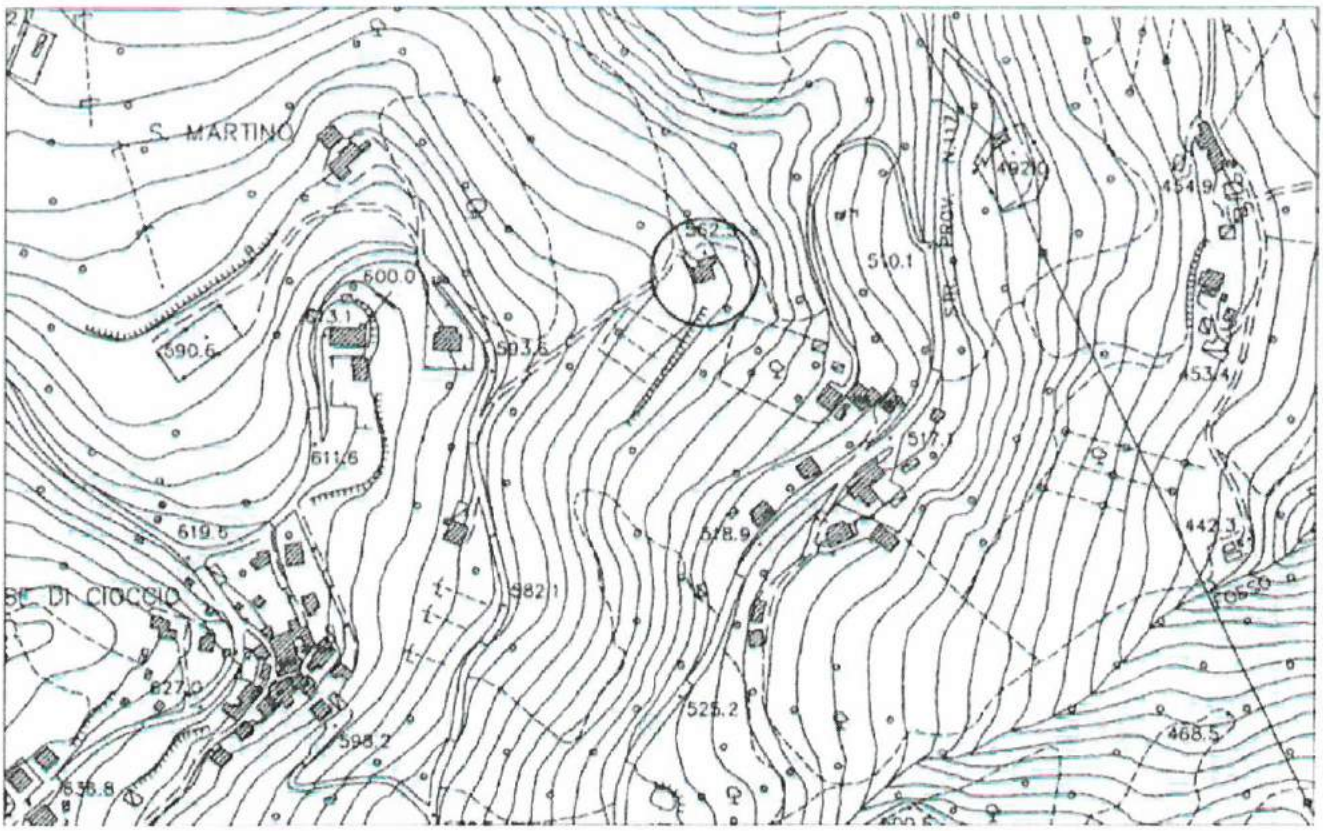


*Aereofotogrammetria (1998)*

| SCHEDA N° 463 | COMUNE DI ASCOLI PICENO<br>CENSIMENTO DELLE CASE RURALI | B |
|---|---|---|



*Foto 1*

SCHEDA N° **464**

# COMUNE DI ASCOLI PICENO
CENSIMENTO DELLE CASE RURALI

**A1**

## 1 LOCALIZZAZIONE
Comune di
Indirizzo *CAVACEPPO*
Civico *29*
Località
Toponimo
Accesso *da strade Vicinali*

## 2 IDENTIFICAZIONE CATASTALE
Foglio *143*
Particella *165*

## 3 EPOCA DI COSTRUZIONE
Certa

Epoca *ante 1895*
Aggregato

## 4 INDICAZIONE DELLA CATEGORIA
Categoria (comma 1 art 16 delle NTA del PTC) **A1**

## 5 STATO DI CONSERVAZIONE GENERALE
Buono *Si*
Manomesso per tipologia

Manomesso negli elementi costruttivi *Parzialmente*

## 6 APPARTENZA A CLASSI TIPOLOGICHE
Classe (art. 15 punto 3 del PPAR)

## 7 DESTINAZIONE ATTUALE DEL FABBRICATO

PIANO TERRA
Residenziale
Produttivo agricolo
Turismo rurale
Industria agraria
Stalla
Rimessa
Altro

Produttivo extragricolo
Calzaturiero
Manufatturiero
Attività artigianale
Servizi
Altro

RESTO DELL'EDIFICIO
Residenziale
Produttivo agricolo
Turismo rurale
Industria agraria
Stalla
Rimessa
Altro

Produttivo extragricolo
Calzaturiero
Manifatturiero
Attività artigianale
Servizi
Altro

Altri usi
Abbandonato
Note

## 8 CARATTERISTICHE DELL'EDIFICIO
Numero dei corpi costituenti il fabbricato *1*
Numero dei piani di ciascun corpo
Corpo 1:piani
Corpo 2:piani
Corpo 3:piani

## 9 ANNESSI AGRICOLI ED EXTRAGRICOLI
Annessi agricoli n.
Annessi extragricoli n.

Rimessa attrezzature
Concimaia
Fienile
Silos
Stalla

## 10 IDENTITA'
Particolari artistico architettonici

Riferimenti bibliografici

## 11 LOCALIZZAZIONE DELL'INTORNO

**Localizzazione**

## 12 VISIBILITA' DALLA STRADA

| | |
|---|---|
| **S.S.** | **Comunale** |
| **S.P.** | **Vicinale** |

## 13 STIMA DI VALORE DELL'INTORNO

**Valore dell'intorno**

## 14 CARATTERISTICHE DELL'EDIFICIO

**Tipologia** *Manufatto isolato*

## 15 FORMA

**Pianta**

**Prospetti** *Semplice*

**Volume** *Aggregato*

## 16 ELEMENTI TIPOLOGICI E COSTRUTTIVI

| **Tipo/materiale** | | **Stato di conservazione** |
|---|---|---|
| **MURATURE** | | |
| **Pietra** | *Si* | *Buono* |
| **Travertino** | | |
| **Laterizio** | | |
| **Terra** | | |
| **Mista** | | |
| **COPERTURA** | | |
| **Padiglione** | | |
| **Due falde** | | |
| **Una falda** | | |
| **Piana** | | |
| **Mista** | *Si* | *Buono* |
| **ARCHITRAVATE** | | |
| **Arch. legno** | | |
| **Arch. laterizio** | | |
| **Arch. pietra** | | |
| **A TUTTO SESTO** | | |
| **Laterizio** | | |
| **Pietra** | *Si* | *Buono* |
| **SESTO ACUTO** | | |
| **Laterizio** | | |
| **Pietra** | | |
| **SESTO RIBASSATO** | | |
| **Laterizio** | | |
| **Pietra** | | |

## 17 ELEMENTI ARCH.CI E DECORATIVI

| | | |
|---|---|---|
| **Paramento intonacato** | *Si* | *Buono* |
| **Paramento faccia vista** | | |
| **Marcapiani** | | |
| **Cornicioni laterizio** | | |
| **Cornicioni pietra** | | |
| **Nicchie** | | |
| **Formelle** | | |
| **Architravi iscrizioni** | | |
| **Affreschi** | | |
| **Meridiane** | | |
| **Copertura coppi** | | |
| **Copertura tegole** | | |
| **Copertura altro** | | |

## 18 ELEMENTI ARCH.CI ESTERNI

**Fontane**

**Vasche**

**Pozzi**

**Ninfei**

**Aree lastricate**

**Terrazzamenti**

**Altro**

## 19 NATURA DELLE AREE DI PERTINENZA

| | | | |
|---|---|---|---|
| **Aia** | | **Parco** | *Si* |
| **Orto** | | **Incolto** | |
| **Giardino** | | **Coltivi** | |
| **Giardino disegnato** | | **Pavimentate** | |
| | | **Asfaltate** | |
| **Prato** | | **Sterrate** | |

**Altro**

## 20 ELEMENTI VERDI (SPECIE)

**Viali alberati**

**Alberature isolate**

**Gruppi di alberi**

**Siepi**

**Altro**

*IL MANUFATTO E' INSERITO IN UN PARCO DEL 1700*

## 21 INTERVENTI AMMESSI

| | |
|---|---|
| **Manutenzione ordinaria e straordinaria** | SI |
| **Restauro e risanamento conservativo** | SI |
| **Ristrutturazione senza demolizione** | NO |
| **Ristrutturazione con demolizione parziale** | NO |
| **Ampliamento** | NO |

## 22 NORME SPECIFICHE e/o PRESCRIZIONI

## 23 AMBITO DI TUTELA

**Raggio di 150 metri**

**Raggio (metri)** *50 (*)*

**Come da cartografia**

| SCHEDA N° 464 | COMUNE DI ASCOLI PICENO<br>CENSIMENTO DELLE CASE RURALI | A1 |
|---|---|---|

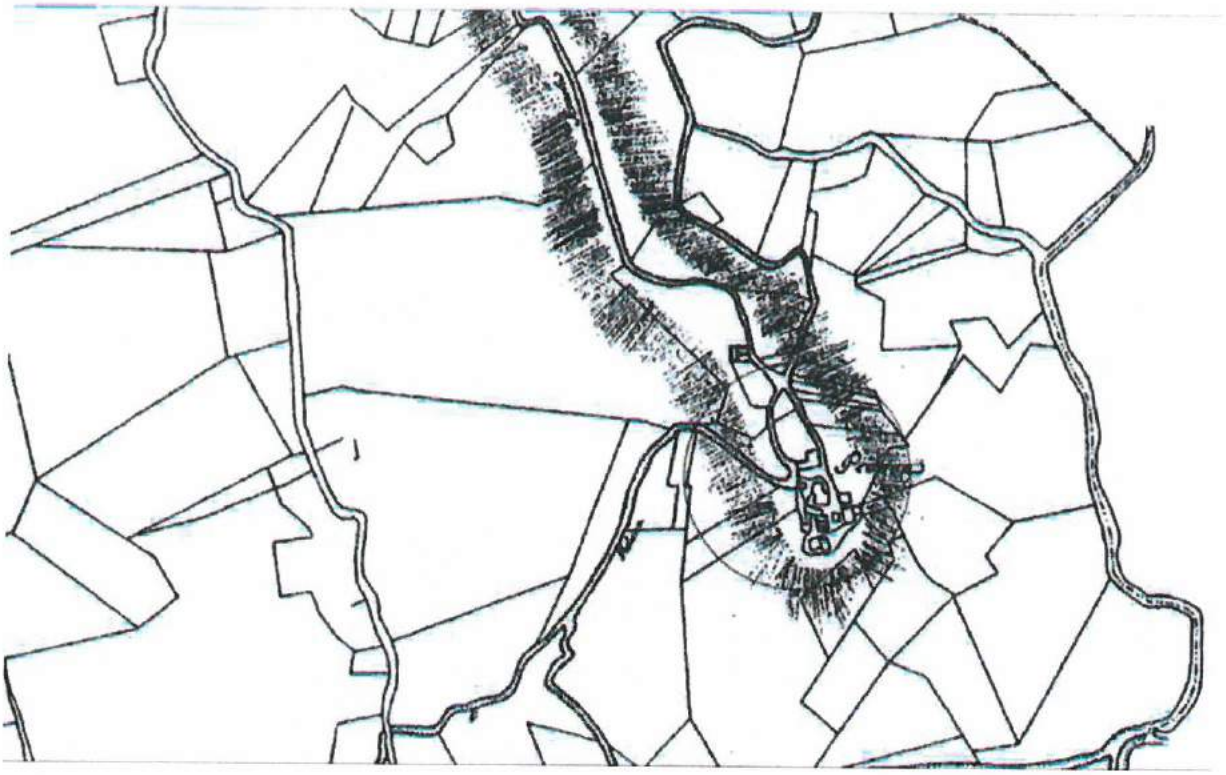

*Catasto Gregoriano (1830)*

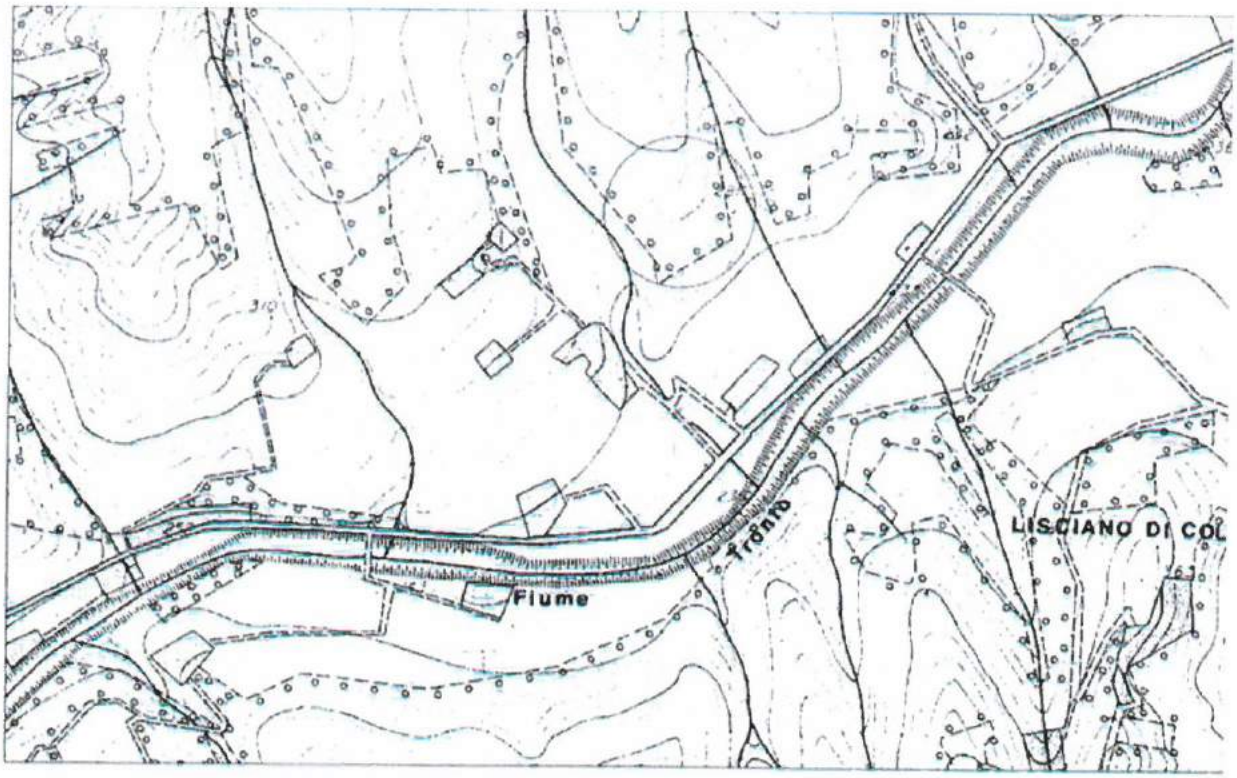


*Carta Regionale (1991)*

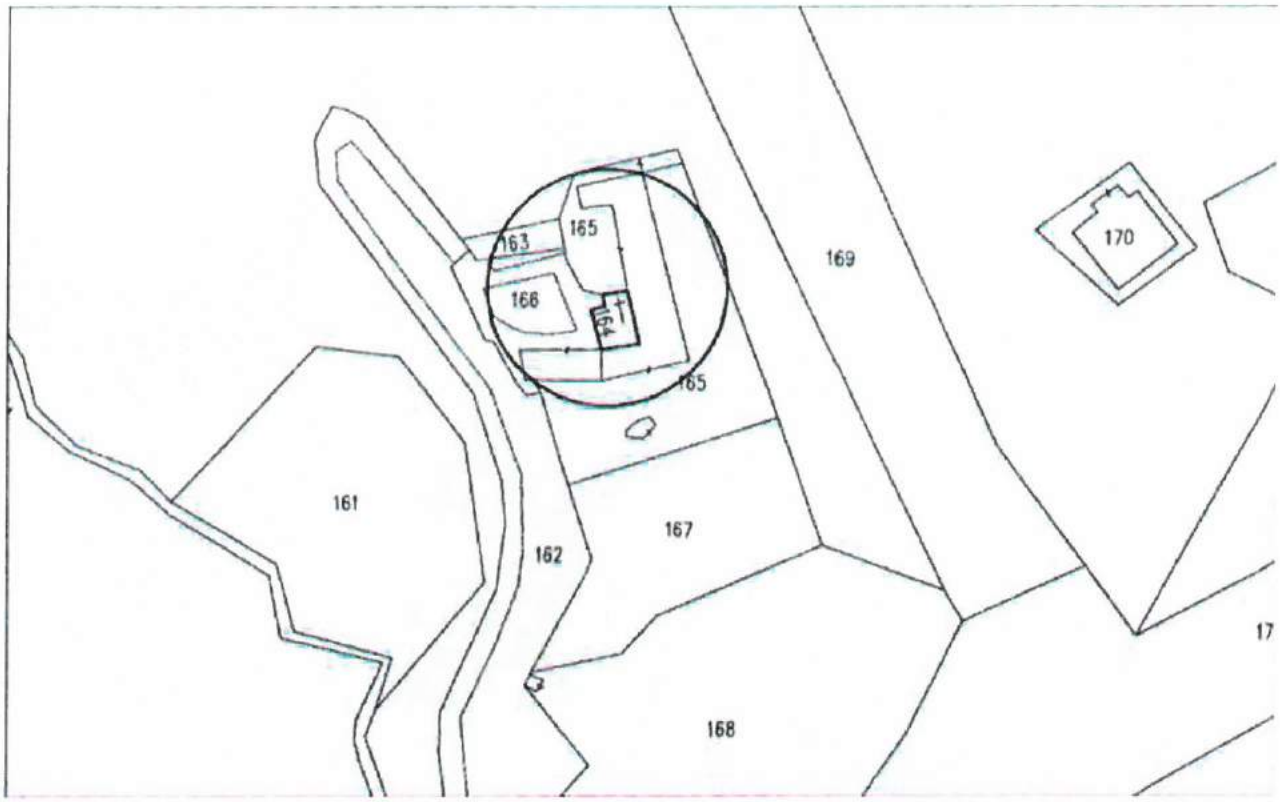


*Cartografia Catastale (1998)*

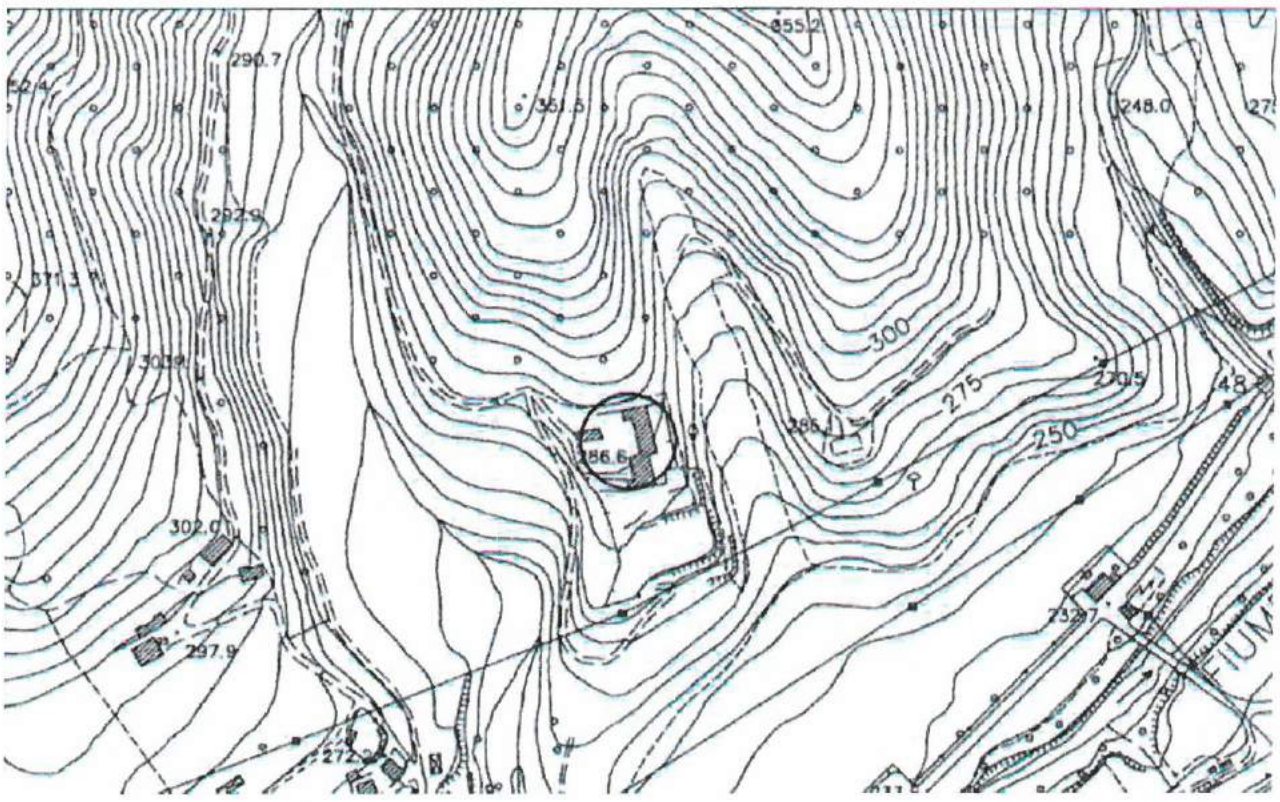


*Aereofotogrammetria (1998)*

| SCHEDA N° 464 | COMUNE DI ASCOLI PICENO<br>CENSIMENTO DELLE CASE RURALI | A1 |
|---|---|---|



*Foto 1*



*Foto 2*



*Foto 3*



*Foto 4*

SCHEDA N° **465**

# COMUNE DI ASCOLI PICENO
CENSIMENTO DELLE CASE RURALI

**B**

## 1 LOCALIZZAZIONE
Comune di
Indirizzo *SALARIA INFERIORE*
Civico
Località
Toponimo
Accesso *da strade Provinciali*

## 2 IDENTIFICAZIONE CATASTALE
Foglio *140*
Particella *96*

## 3 EPOCA DI COSTRUZIONE
Certa
Epoca *ante 1895*
Aggregato

## 4 INDICAZIONE DELLA CATEGORIA
Categoria (comma 1 art 16 delle NTA del PTC) **B**

## 5 STATO DI CONSERVAZIONE GENERALE
Buono
Manomesso per tipologia *Parzialmente*
Manomesso negli elementi costruttivi *Fortemente*

## 6 APPARTENZA A CLASSI TIPOLOGICHE
Classe (art. 15 punto 3 del PPAR)

## 7 DESTINAZIONE ATTUALE DEL FABBRICATO

PIANO TERRA
Residenziale
Produttivo agricolo
Turismo rurale
Industria agraria
Stalla
Rimessa
Altro

Produttivo extragricolo
Calzaturiero
Manufatturiero
Attività artigianale
Servizi
Altro

RESTO DELL'EDIFICIO
Residenziale
Produttivo agricolo
Turismo rurale
Industria agraria
Stalla
Rimessa
Altro

Produttivo extragricolo
Calzaturiero
Manifatturiero
Attività artigianale
Servizi
Altro

Altri usi
Abbandonato
Note

## 8 CARATTERISTICHE DELL'EDIFICIO
Numero dei corpi costituenti il fabbricato *1*
Numero dei piani di ciascun corpo
Corpo 1:piani
Corpo 2:piani
Corpo 3:piani

## 9 ANNESSI AGRICOLI ED EXTRAGRICOLI
Annessi agricoli n.
Annessi extragricoli n.

Rimessa attrezzature
Concimaia
Fienile *Si*
Silos
Stalla

## 10 IDENTITA'
Particolari artistico architettonici

Riferimenti bibliografici

## 11 LOCALIZZAZIONE DELL'INTORNO

**Localizzazione**

## 12 VISIBILITA' DALLA STRADA

**S.S.** **Comunale**

**S.P.** **Vicinale**

## 13 STIMA DI VALORE DELL'INTORNO

**Valore dell'intorno**

## 14 CARATTERISTICHE DELL'EDIFICIO

**Tipologia** *Manufatto isolato*

## 15 FORMA

**Pianta** *Quadrata*

**Prospetti** *Aggregati*

**Volume** *Aggregato*

## 16 ELEMENTI TIPOLOGICI E COSTRUTTIVI

| Tipo/materiale | | Stato di conservazione |
|---|---|---|
| **MURATURE** | | |
| **Pietra** | *Si* | *Pessimo* |
| **Travertino** | | |
| **Laterizio** | | |
| **Terra** | | |
| **Mista** | | |
| **COPERTURA** | | |
| **Padiglione** | | |
| **Due falde** | | |
| **Una falda** | | |
| **Piana** | | |
| **Mista** | *Si* | *Pessimo* |
| **ARCHITRAVATE** | | |
| **Arch. legno** | | |
| **Arch. laterizio** | *Si* | *Medio* |
| **Arch. pietra** | | |
| **A TUTTO SESTO** | | |
| **Laterizio** | | |
| **Pietra** | | |
| **SESTO ACUTO** | | |
| **Laterizio** | | |
| **Pietra** | | |
| **SESTO RIBASSATO** | | |
| **Laterizio** | | |
| **Pietra** | | |

## 17 ELEMENTI ARCH.CI E DECORATIVI

| | | |
|---|---|---|
| **Paramento intonacato** | | |
| **Paramento faccia vista** | *Si* | *Pessimo* |
| **Marcapiani** | | |
| **Cornicioni laterizio** | | |
| **Cornicioni pietra** | | |
| **Nicchie** | | |
| **Formelle** | | |
| **Architravi iscrizioni** | | |
| **Affreschi** | | |
| **Meridiane** | | |
| **Copertura coppi** | | |
| **Copertura tegole** | | |
| **Copertura altro** | | |

## 18 ELEMENTI ARCH.CI ESTERNI

**Fontane**

**Vasche**

**Pozzi**

**Ninfei**

**Aree lastricate**

**Terrazzamenti**

**Altro**

## 19 NATURA DELLE AREE DI PERTINENZA

| | |
|---|---|
| **Aia** | **Parco** |
| **Orto** | **Incolto** |
| **Giardino** | **Coltivi** |
| **Giardino disegnato** | **Pavimentate** |
| | **Asfaltate** |
| **Prato** | **Sterrate** |

**Altro**

## 20 ELEMENTI VERDI (SPECIE)

**Viali alberati**

**Alberature isolate**

**Gruppi di alberi**

**Siepi**

**Altro**

## 21 INTERVENTI AMMESSI

| | |
|---|---|
| **Manutenzione ordinaria e straordinaria** | SI |
| **Restauro e risanamento conservativo** | SI |
| **Ristrutturazione senza demolizione** | NO |
| **Ristrutturazione con demolizione parziale** | NO |
| **Ampliamento** | NO |

## 22 NORME SPECIFICHE e/o PRESCRIZIONI

## 23 AMBITO DI TUTELA

**Raggio di 150 metri**

**Raggio (metri)** *50 (*)*

**Come da cartografia**

| SCHEDA N° 465 | COMUNE DI ASCOLI PICENO<br>CENSIMENTO DELLE CASE RURALI | B |
|---|---|---|

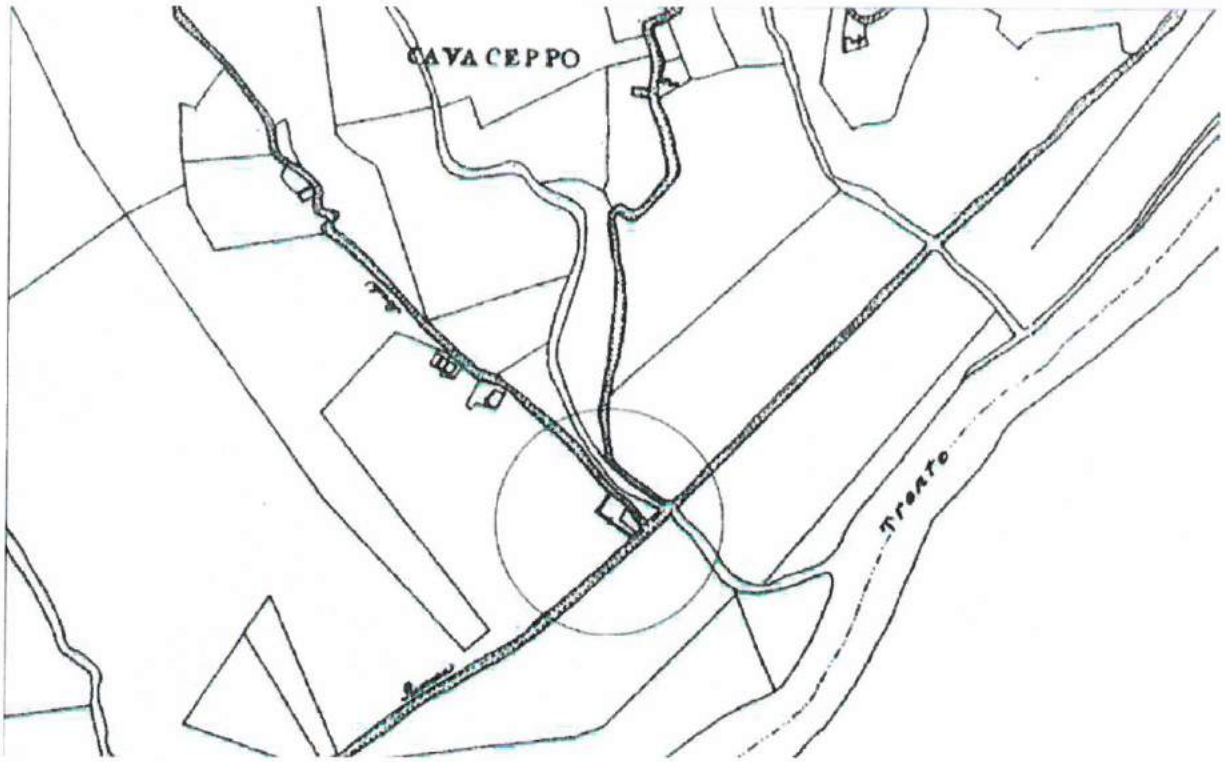


*Catasto Gregoriano (1830)*

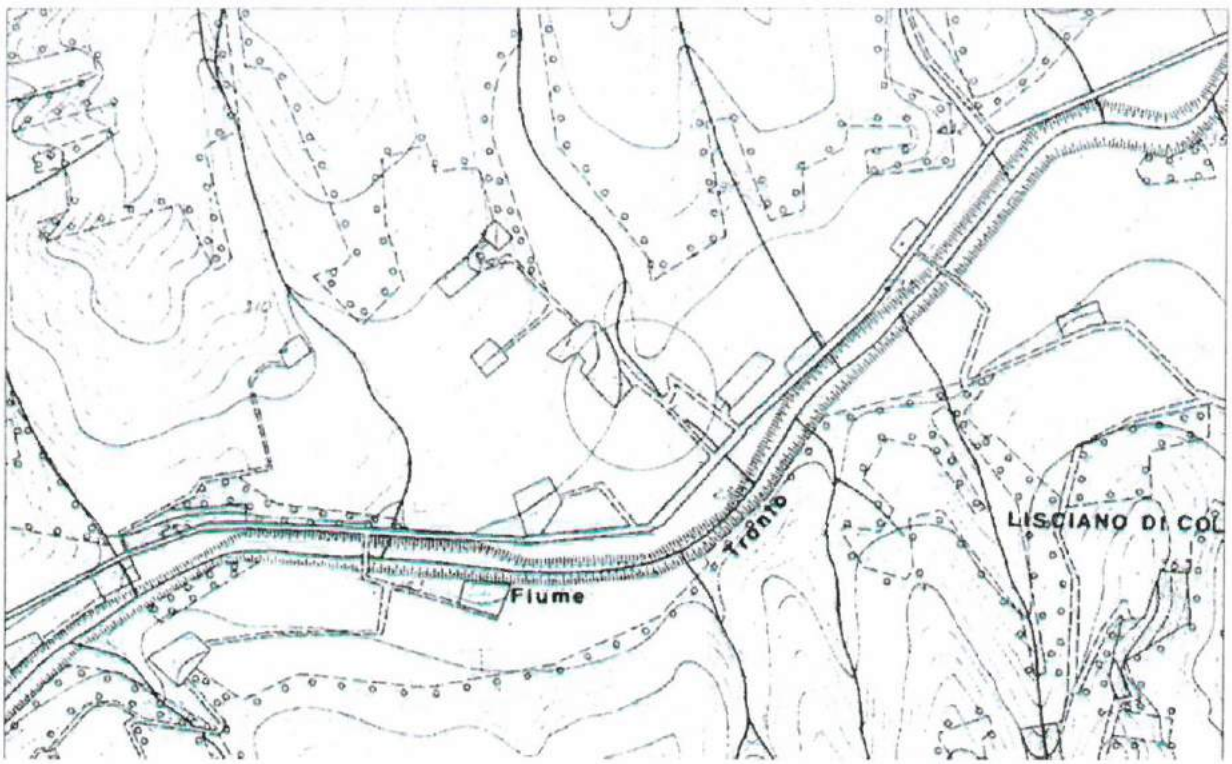


*Carta Regionale (1991)*

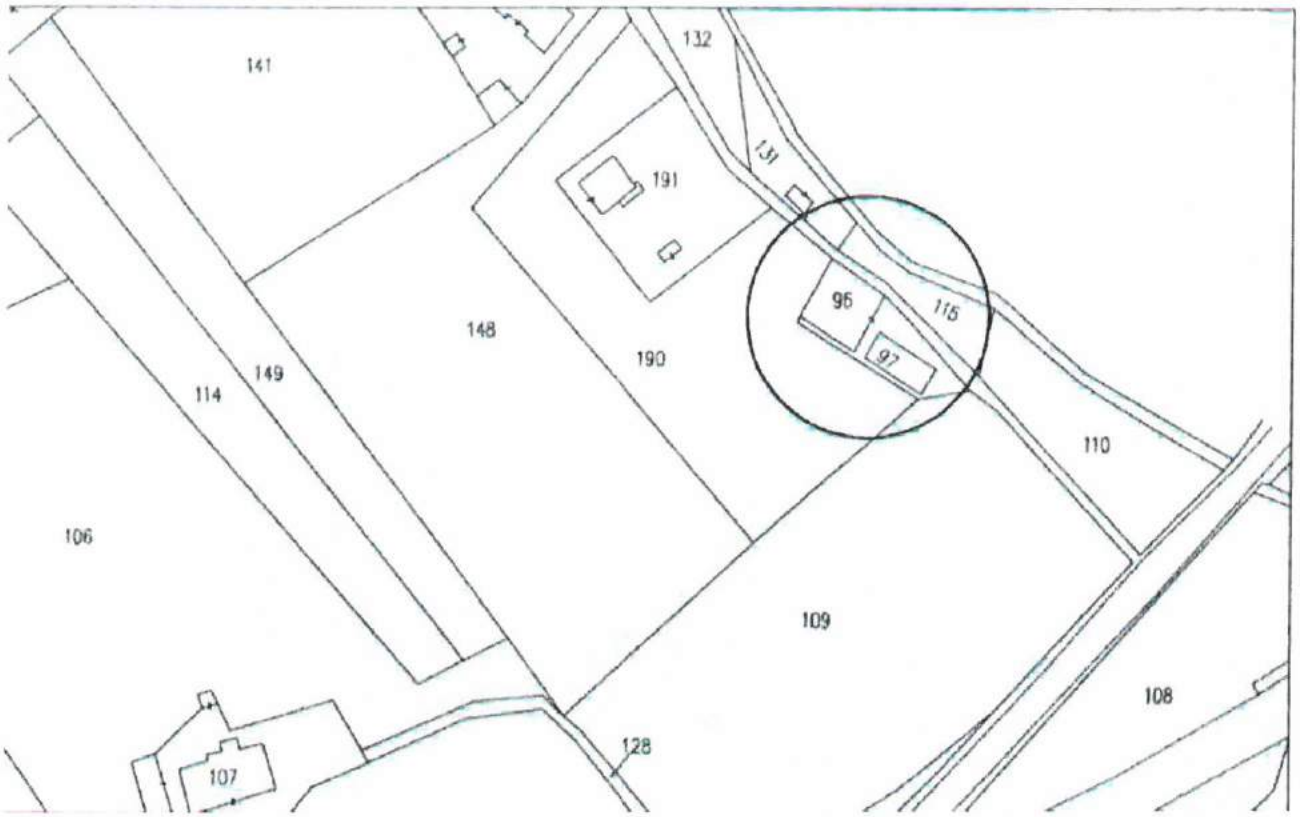


*Cartografia Catastale (1998)*

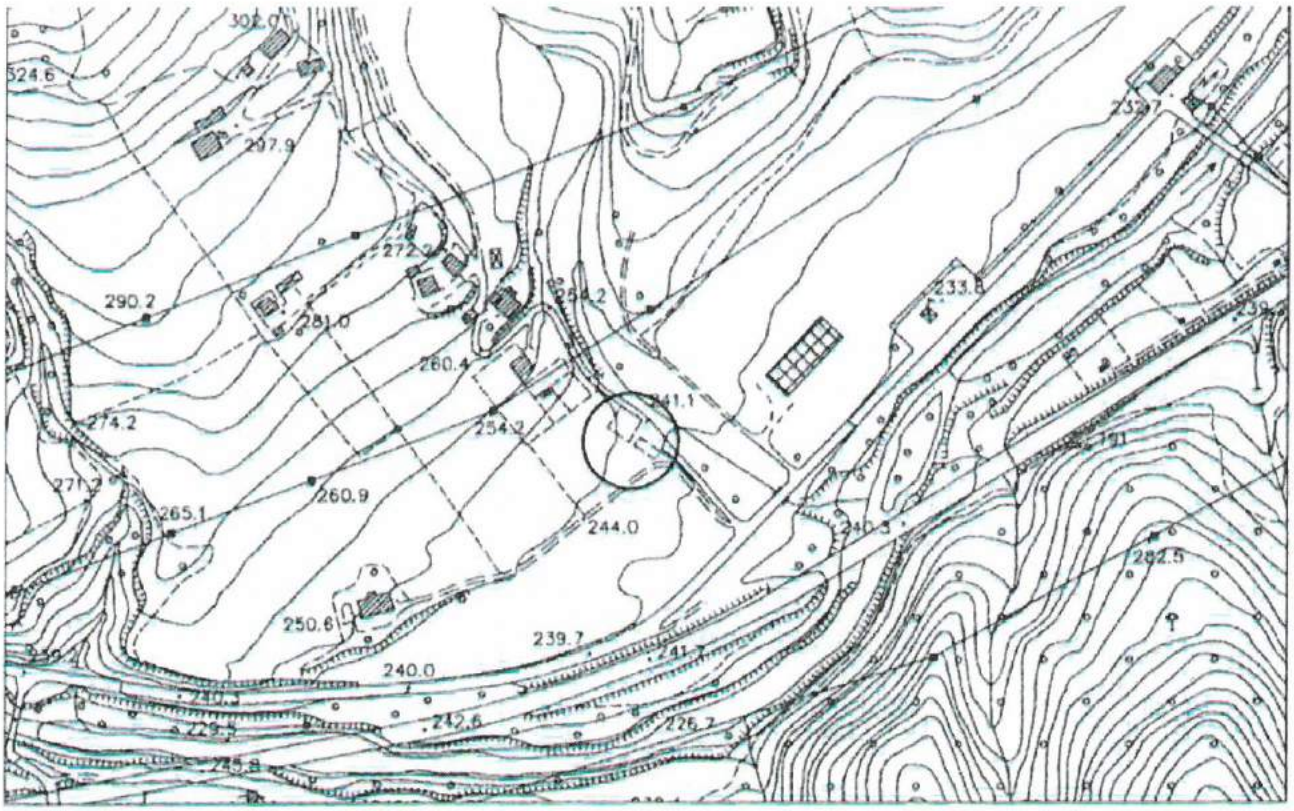


*Aereofotogrammetria (1998)*

| SCHEDA N° 465 | COMUNE DI ASCOLI PICENO<br>CENSIMENTO DELLE CASE RURALI | B |
|---|---|---|



*Foto 1*



*Foto 2*



*Foto 3*

SCHEDA N° 466

# COMUNE DI ASCOLI PICENO
CENSIMENTO DELLE CASE RURALI

A2

## 1 LOCALIZZAZIONE
Comune di
Indirizzo
Civico
Località *Lisciano*
Toponimo
Accesso *da strade Comunali*

## 2 IDENTIFICAZIONE CATASTALE
Foglio *123*
Particella *387*

## 3 EPOCA DI COSTRUZIONE
Certa

Epoca ante 1895
Aggregato

## 4 INDICAZIONE DELLA CATEGORIA
Categoria (comma 1 art 16 delle NTA del PTC) A2

## 5 STATO DI CONSERVAZIONE GENERALE
Buono *Si*
Manomesso per tipologia

Manomesso negli elementi costruttivi *Fortemente*

## 6 APPARTENZA A CLASSI TIPOLOGICHE
Classe (art. 15 punto 3 del PPAR)

## 7 DESTINAZIONE ATTUALE DEL FABBRICATO

PIANO TERRA
Residenziale
Produttivo agricolo
Turismo rurale
Industria agraria
Stalla
Rimessa
Altro

Produttivo extragricolo
Calzaturiero
Manufatturiero
Attività artigianale
Servizi
Altro

RESTO DELL'EDIFICIO
Residenziale
Produttivo agricolo
Turismo rurale
Industria agraria
Stalla
Rimessa
Altro

Produttivo extragricolo
Calzaturiero
Manifatturiero
Attività artigianale
Servizi
Altro

Altri usi
Abbandonato *Si*
Note

## 8 CARATTERISTICHE DELL'EDIFICIO
Numero dei corpi costituenti il fabbricato *2*
Numero dei piani di ciascun corpo
Corpo 1:piani
Corpo 2:piani
Corpo 3:piani

## 9 ANNESSI AGRICOLI ED EXTRAGRICOLI
Annessi agricoli n.
Annessi extragricoli n.

Rimessa attrezzature
Concimaia
Fienile
Silos
Stalla

## 10 IDENTITA'
Particolari artistico architettonici

Riferimenti bibliografici

## 11 LOCALIZZAZIONE DELL'INTORNO

**Localizzazione**

## 12 VISIBILITA' DALLA STRADA

| | |
|---|---|
| **S.S.** | **Comunale** |
| **S.P.** | **Vicinale** |

## 13 STIMA DI VALORE DELL'INTORNO

**Valore dell'intorno**

## 14 CARATTERISTICHE DELL'EDIFICIO

**Tipologia** *Manufatto isolato*

## 15 FORMA

**Pianta**

**Prospetti** *Semplice*

**Volume** *Aggregato*

## 16 ELEMENTI TIPOLOGICI E COSTRUTTIVI

| **Tipo/materiale** | | **Stato di conservazione** |
|---|---|---|
| **MURATURE** | | |
| **Pietra** | | |
| **Travertino** | | |
| **Laterizio** | | |
| **Terra** | | |
| **Mista** | *Si* | *Pessimo* |
| **COPERTURA** | | |
| **Padiglione** | | |
| **Due falde** | | |
| **Una falda** | | |
| **Piana** | | |
| **Mista** | | |
| **ARCHITRAVATE** | | |
| **Arch. legno** | | |
| **Arch. laterizio** | *Si* | *Medio* |
| **Arch. pietra** | *Si* | *Medio* |
| **A TUTTO SESTO** | | |
| **Laterizio** | | |
| **Pietra** | | |
| **SESTO ACUTO** | | |
| **Laterizio** | | |
| **Pietra** | | |
| **SESTO RIBASSATO** | | |
| **Laterizio** | | |
| **Pietra** | | |

## 17 ELEMENTI ARCH.CI E DECORATIVI

| | | |
|---|---|---|
| **Paramento intonacato** | | |
| **Paramento faccia vista** | *Si* | *Medio* |
| **Marcapiani** | | |
| **Cornicioni laterizio** | | |
| **Cornicioni pietra** | | |
| **Nicchie** | | |
| **Formelle** | | |
| **Architravi iscrizioni** | | |
| **Affreschi** | | |
| **Meridiane** | | |
| **Copertura coppi** | | |
| **Copertura tegole** | | |
| **Copertura altro** | | |

## 18 ELEMENTI ARCH.CI ESTERNI

**Fontane**

**Vasche**

**Pozzi**

**Ninfei**

**Aree lastricate**

**Terrazzamenti**

**Altro**

## 19 NATURA DELLE AREE DI PERTINENZA

| | |
|---|---|
| **Aia** | **Parco** |
| **Orto** | **Incolto** |
| **Giardino** | **Coltivi** |
| **Giardino disegnato** | **Pavimentate** |
| | **Asfaltate** |
| **Prato** | **Sterrate** |

**Altro**

## 20 ELEMENTI VERDI (SPECIE)

**Viali alberati**

**Alberature isolate**

**Gruppi di alberi**

**Siepi**

**Altro**

## 21 INTERVENTI AMMESSI

| | |
|---|---|
| **Manutenzione ordinaria e straordinaria** | SI |
| **Restauro e risanamento conservativo** | SI |
| **Ristrutturazione senza demolizione** | NO |
| **Ristrutturazione con demolizione parziale** | NO |
| **Ampliamento** | NO |

## 22 NORME SPECIFICHE e/o PRESCRIZIONI

## 23 AMBITO DI TUTELA

**Raggio di 150 metri**

**Raggio (metri)** 50 (*)

**Come da cartografia**

| SCHEDA N° 466 | COMUNE DI ASCOLI PICENO<br>CENSIMENTO DELLE CASE RURALI | A2 |
|---|---|---|

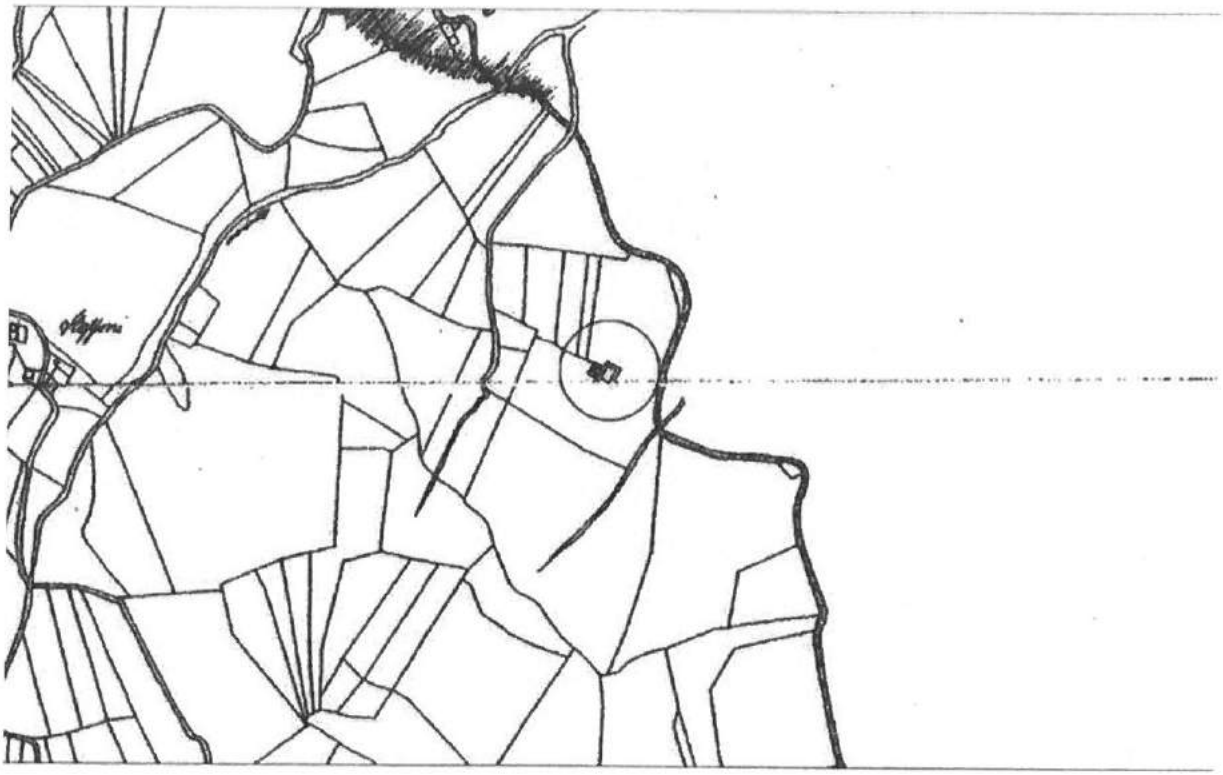

*Catasto Gregoriano (1830)*

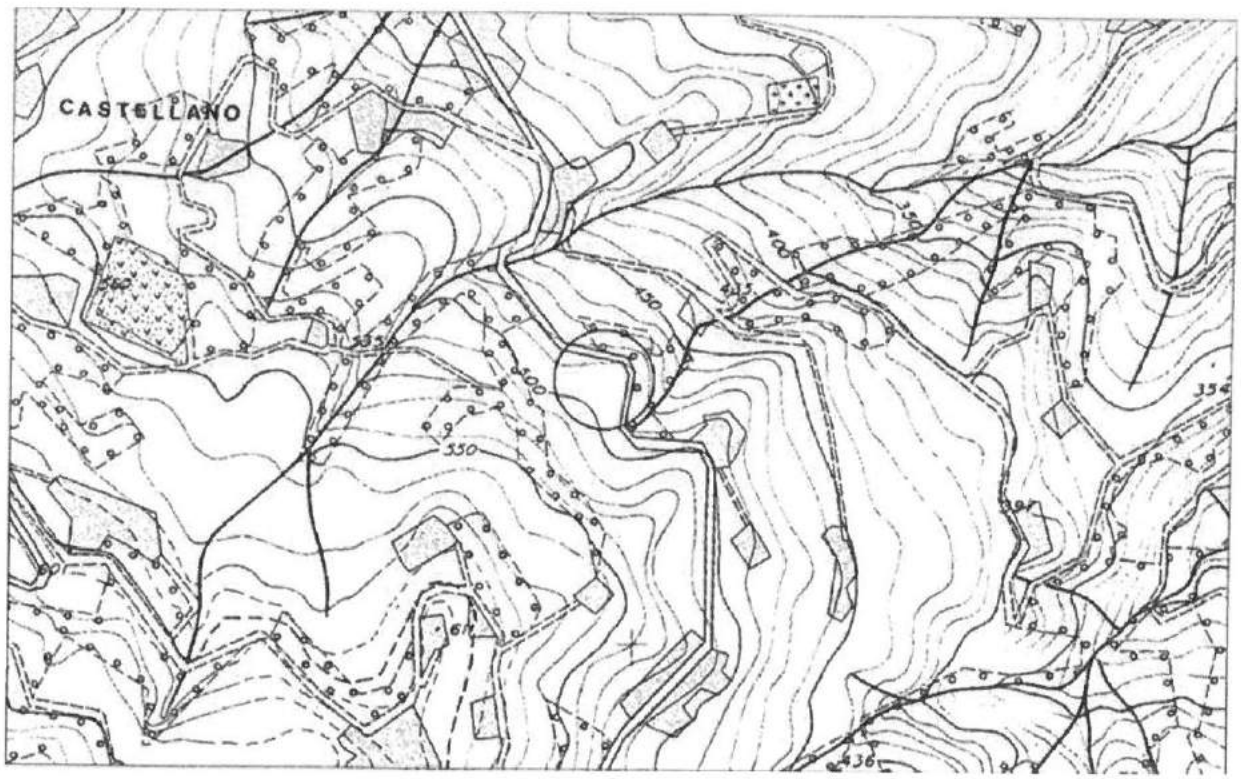


*Carta Regionale (1991)*

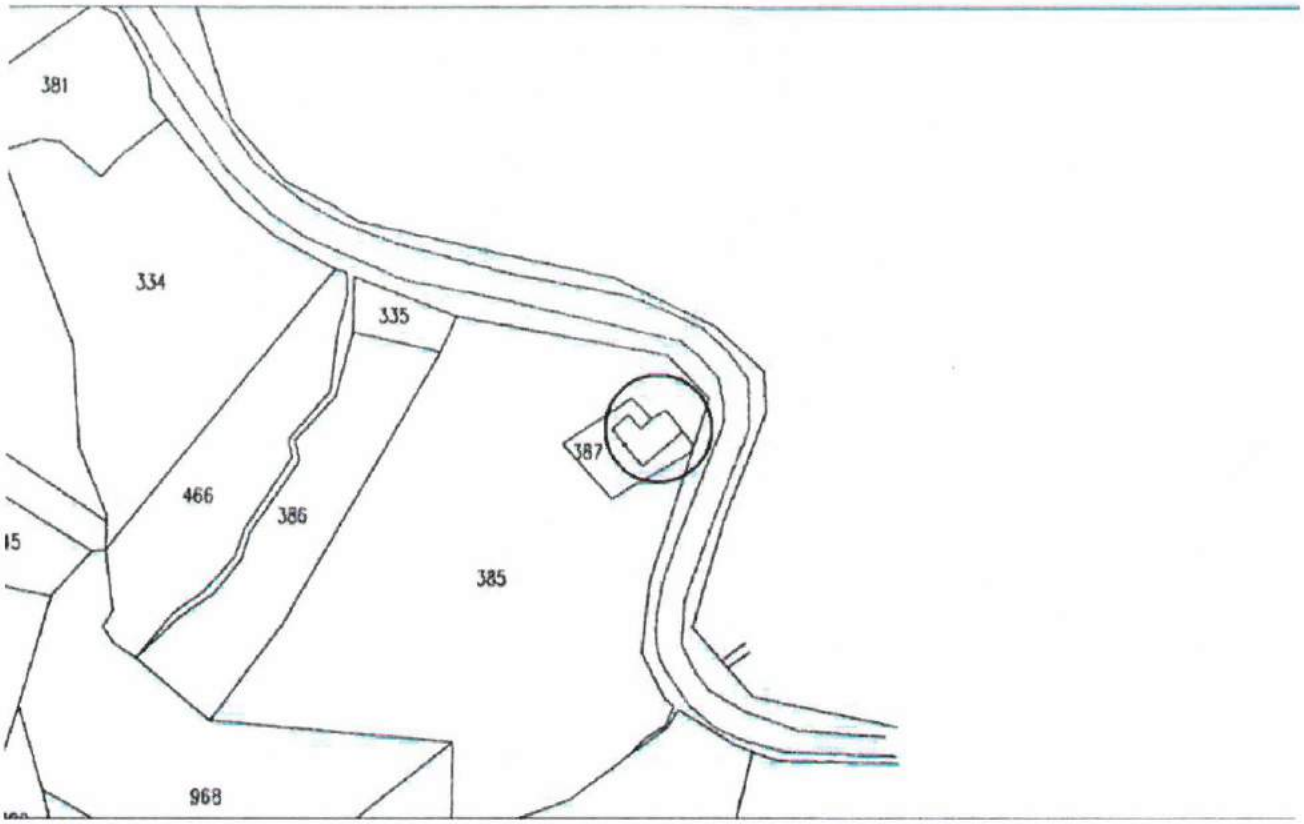


*Cartografia Catastale (1998)*

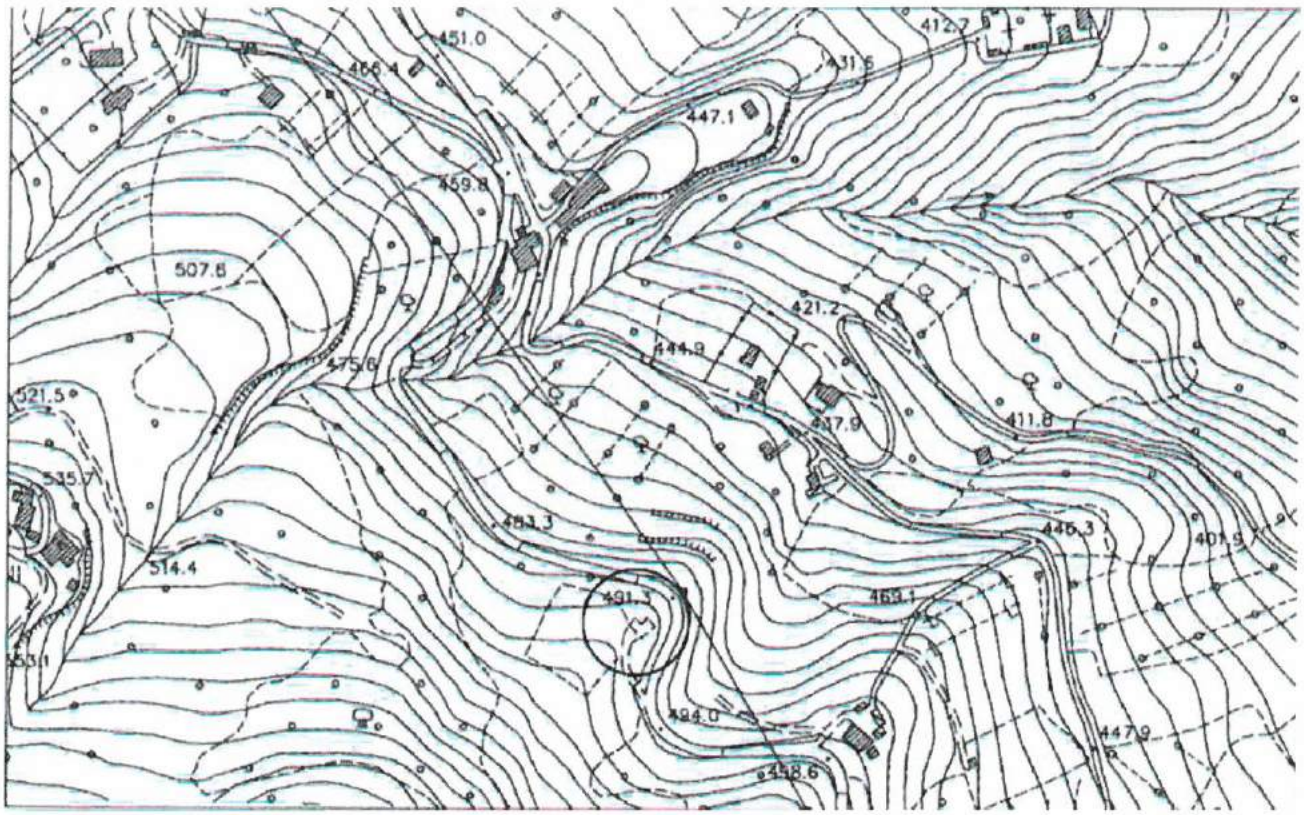


*Aereofotogrammetria (1998)*

| SCHEDA N° 466 | COMUNE DI ASCOLI PICENO<br>CENSIMENTO DELLE CASE RURALI | A2 |
|---|---|---|



*Foto 1*



*Foto 2*



*Foto 3*



*Foto 4*

SCHEDA N° **467**

# COMUNE DI ASCOLI PICENO
CENSIMENTO DELLE CASE RURALI

**A2**

## 1 LOCALIZZAZIONE
Comune di
Indirizzo *Terricchio di Lisciano*
Civico *34*
Località *Lisciano*
Toponimo
Accesso *da strade Comunali*

## 2 IDENTIFICAZIONE CATASTALE
Foglio *125*
Particella *172*

## 3 EPOCA DI COSTRUZIONE
Certa

Epoca ante 1895
Aggregato *C03*

## 4 INDICAZIONE DELLA CATEGORIA
Categoria (comma 1 art 16 delle NTA del PTC) **A2**

## 5 STATO DI CONSERVAZIONE GENERALE
Buono *Si*
Manomesso per tipologia

Manomesso negli elementi costruttivi

## 6 APPARTENZA A CLASSI TIPOLOGICHE
Classe (art. 15 punto 3 del PPAR)

## 7 DESTINAZIONE ATTUALE DEL FABBRICATO

PIANO TERRA
Residenziale
Produttivo agricolo
Turismo rurale
Industria agraria *Si*
Stalla
Rimessa
Altro

Produttivo extragricolo
Calzaturiero
Manufatturiero
Attività artigianale
Servizi
Altro

RESTO DELL'EDIFICIO
Residenziale *Si*
Produttivo agricolo
Turismo rurale
Industria agraria
Stalla
Rimessa
Altro

Produttivo extragricolo
Calzaturiero
Manifatturiero
Attività artigianale
Servizi
Altro

Altri usi
Abbandonato
Note

## 8 CARATTERISTICHE DELL'EDIFICIO
Numero dei corpi costituenti il fabbricato *1*
Numero dei piani di ciascun corpo
Corpo 1:piani
Corpo 2:piani
Corpo 3:piani

## 9 ANNESSI AGRICOLI ED EXTRAGRICOLI
Annessi agricoli n.
Annessi extragricoli n.

Rimessa attrezzature
Concimaia
Fienile
Silos
Stalla

## 10 IDENTITA'
Particolari artistico architettonici

Riferimenti bibliografici

**11 LOCALIZZAZIONE DELL'INTORNO**

**Localizzazione**

**12 VISIBILITA' DALLA STRADA**

| | |
|---|---|
| **S.S.** | **Comunale** |
| **S.P.** | **Vicinale** |

**13 STIMA DI VALORE DELL'INTORNO**

**Valore dell'intorno**

**14 CARATTERISTICHE DELL'EDIFICIO**

**Tipologia**

**15 FORMA**

| | |
|---|---|
| **Pianta** | *Rettangolare* |
| **Prospetti** | *Aggregati* |
| **Volume** | *Aggregato* |

**16 ELEMENTI TIPOLOGICI E COSTRUTTIVI**

| **Tipo/materiale** | | **Stato di conservazione** |
|---|---|---|
| **MURATURE** | | |
| **Pietra** | | |
| **Travertino** | | |
| **Laterizio** | | |
| **Terra** | | |
| **Mista** | *Si* | *Buono* |
| **COPERTURA** | | |
| **Padiglione** | | |
| **Due falde** | | |
| **Una falda** | | |
| **Piana** | | |
| **Mista** | | |
| **ARCHITRAVATE** | | |
| **Arch. legno** | | |
| **Arch. laterizio** | | |
| **Arch. pietra** | *Si* | *Buono* |
| **A TUTTO SESTO** | | |
| **Laterizio** | | |
| **Pietra** | | |
| **SESTO ACUTO** | | |
| **Laterizio** | | |
| **Pietra** | | |
| **SESTO RIBASSATO** | | |
| **Laterizio** | | |
| **Pietra** | | |

**17 ELEMENTI ARCH.CI E DECORATIVI**

| | | |
|---|---|---|
| **Paramento intonacato** | | |
| **Paramento faccia vista** | *Si* | *Medio* |
| **Marcapiani** | | |
| **Cornicioni laterizio** | | |
| **Cornicioni pietra** | | |
| **Nicchie** | | |
| **Formelle** | | |
| **Architravi iscrizioni** | | |
| **Affreschi** | | |
| **Meridiane** | | |
| **Copertura coppi** | | |
| **Copertura tegole** | | |
| **Copertura altro** | | |

**18 ELEMENTI ARCH.CI ESTERNI**

**Fontane**
**Vasche**
**Pozzi**
**Ninfei**
**Aree lastricate**
**Terrazzamenti**
**Altro**
*Intatte attrezzature per produzione vino.*

**19 NATURA DELLE AREE DI PERTINENZA**

| | |
|---|---|
| **Aia** | **Parco** |
| **Orto** | **Incolto** |
| **Giardino** | **Coltivi** |
| **Giardino disegnato** | **Pavimentate** |
| | **Asfaltate** |
| **Prato** | **Sterrate** |
| **Altro** | |

**20 ELEMENTI VERDI (SPECIE)**

**Viali alberati**
**Alberature isolate**
**Gruppi di alberi**
**Siepi**
**Altro**

**21 INTERVENTI AMMESSI**

| | |
|---|---|
| **Manutenzione ordinaria e straordinaria** | SI |
| **Restauro e risanamento conservativo** | SI |
| **Ristrutturazione senza demolizione** | NO |
| **Ristrutturazione con demolizione parziale** | NO |
| **Ampliamento** | NO |

**22 NORME SPECIFICHE e/o PRESCRIZIONI**

**23 AMBITO DI TUTELA**

**Raggio di 150 metri**
**Raggio (metri)** 50 (*)
**Come da cartografia**

| SCHEDA N° 467 | COMUNE DI ASCOLI PICENO<br>CENSIMENTO DELLE CASE RURALI | A2 |
|---|---|---|

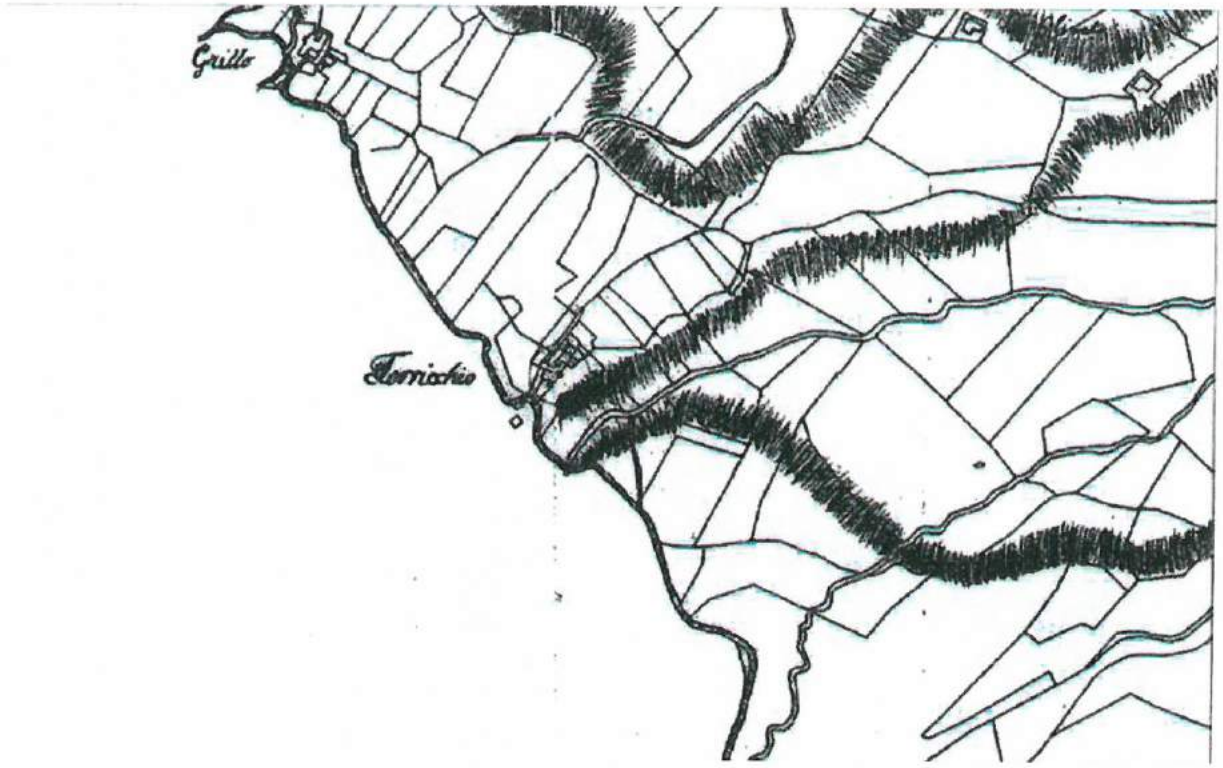


*Catasto Gregoriano (1830)*

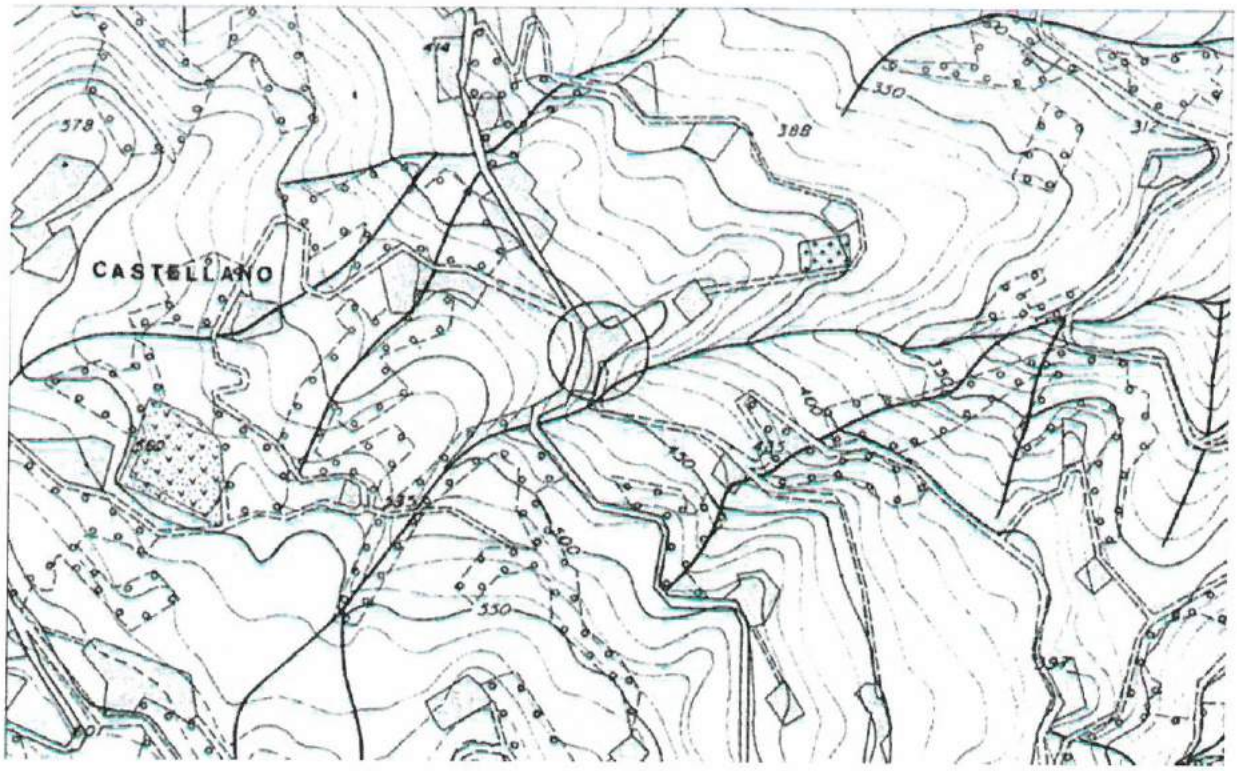


*Carta Regionale (1991)*

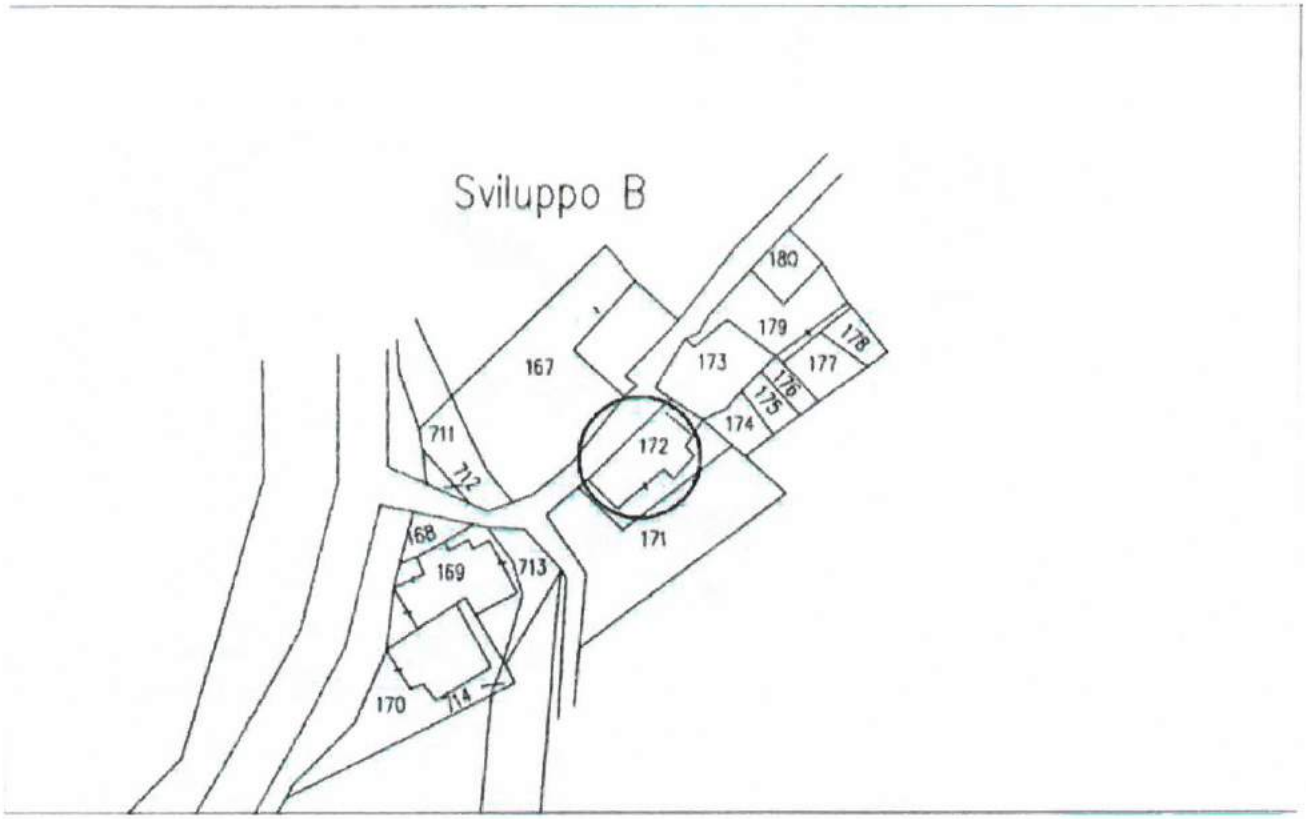


*Cartografia Catastale (1998)*

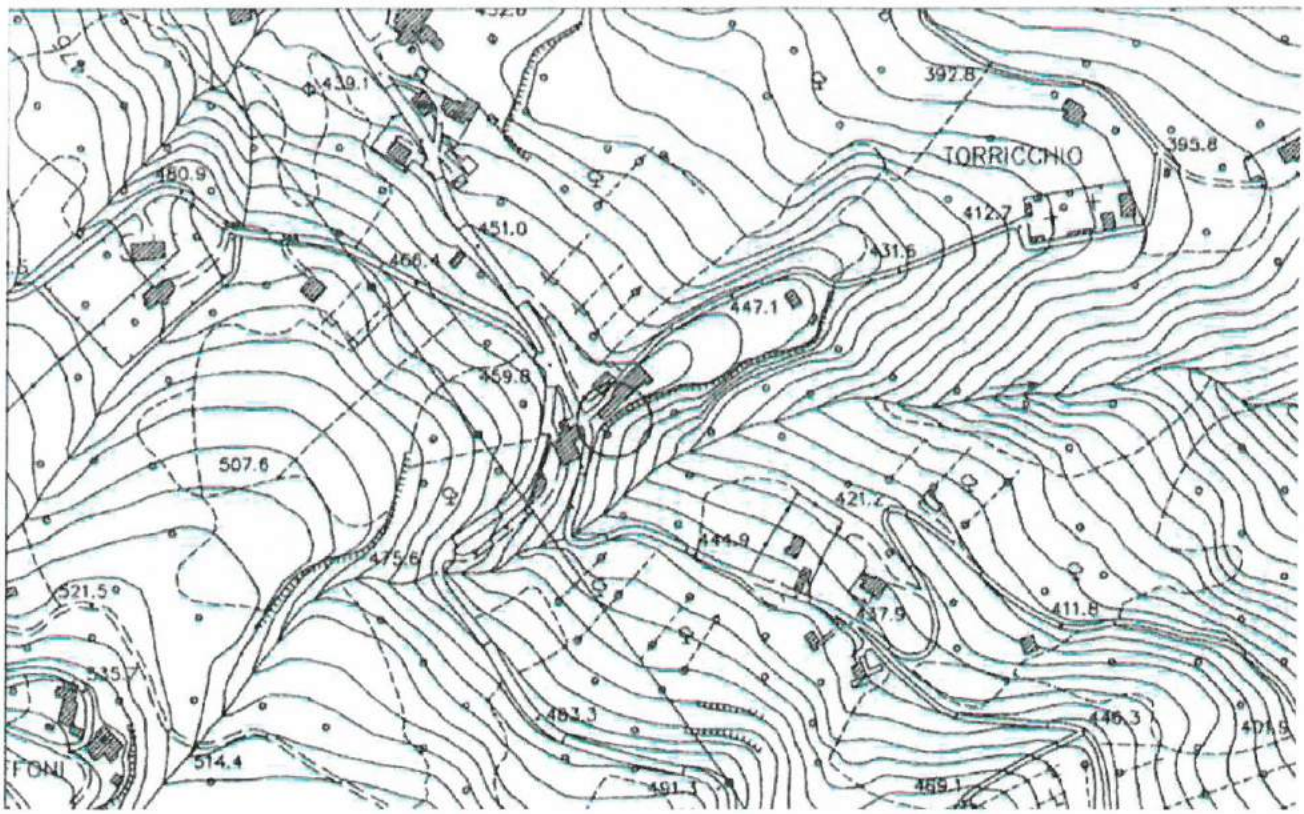


*Aereofotogrammetria (1998)*

| SCHEDA N° 467 | COMUNE DI ASCOLI PICENO<br>CENSIMENTO DELLE CASE RURALI | A2 |
|---|---|---|



*Foto 1*



*Foto 2*



*Foto 3*



*Foto 4*

SCHEDA N° 471

# COMUNE DI ASCOLI PICENO
CENSIMENTO DELLE CASE RURALI

A2

## 1 LOCALIZZAZIONE
Comune di
Indirizzo
Civico
Località *Valli*
Toponimo
Accesso *da strade Comunali*

## 2 IDENTIFICAZIONE CATASTALE
Foglio *124*
Particella *56*

## 3 EPOCA DI COSTRUZIONE
Certa

Epoca ante 1895
Aggregato

## 4 INDICAZIONE DELLA CATEGORIA
Categoria (comma 1 art 16 delle NTA del PTC) A2

## 5 STATO DI CONSERVAZIONE GENERALE
Buono *Si*
Manomesso per tipologia

Manomesso negli elementi costruttivi *Parzialmente*

## 6 APPARTENZA A CLASSI TIPOLOGICHE
Classe (art. 15 punto 3 del PPAR)

## 7 DESTINAZIONE ATTUALE DEL FABBRICATO

PIANO TERRA
Residenziale
Produttivo agricolo
Turismo rurale
Industria agraria
Stalla
Rimessa
Altro

Produttivo extragricolo
Calzaturiero
Manufatturiero
Attività artigianale
Servizi
Altro

RESTO DELL'EDIFICIO
Residenziale
Produttivo agricolo
Turismo rurale
Industria agraria
Stalla
Rimessa
Altro

Produttivo extragricolo
Calzaturiero
Manufatturiero
Attività artigianale
Servizi
Altro

Altri usi
Abbandonato *Si*
Note

## 8 CARATTERISTICHE DELL'EDIFICIO
Numero dei corpi costituenti il fabbricato *4*
Numero dei piani di ciascun corpo
Corpo 1:piani
Corpo 2:piani
Corpo 3:piani

## 9 ANNESSI AGRICOLI ED EXTRAGRICOLI
Annessi agricoli n.
Annessi extragricoli n.

Rimessa attrezzature
Concimaia
Fienile
Silos
Stalla

## 10 IDENTITA'
Particolari artistico architettonici

Riferimenti bibliografici

## 11 LOCALIZZAZIONE DELL'INTORNO

**Localizzazione**

## 12 VISIBILITA' DALLA STRADA

| | |
|---|---|
| **S.S.** | **Comunale** |
| **S.P.** | **Vicinale** |

## 13 STIMA DI VALORE DELL'INTORNO

**Valore dell'intorno**

## 14 CARATTERISTICHE DELL'EDIFICIO

**Tipologia**

## 15 FORMA

**Pianta**

**Prospetti** *Aggregati*

**Volume** *Aggregato*

## 16 ELEMENTI TIPOLOGICI E COSTRUTTIVI

| **Tipo/materiale** | | **Stato di conservazione** |
|---|---|---|
| **MURATURE** | | |
| **Pietra** | | |
| **Travertino** | | |
| **Laterizio** | | |
| **Terra** | | |
| **Mista** | *Si* | *Medio* |
| **COPERTURA** | | |
| **Padiglione** | | |
| **Due falde** | | |
| **Una falda** | | |
| **Piana** | | |
| **Mista** | | |
| **ARCHITRAVATE** | | |
| **Arch. legno** | | |
| **Arch. laterizio** | | |
| **Arch. pietra** | *Si* | *Buono* |
| **A TUTTO SESTO** | | |
| **Laterizio** | | |
| **Pietra** | | |
| **SESTO ACUTO** | | |
| **Laterizio** | | |
| **Pietra** | | |
| **SESTO RIBASSATO** | | |
| **Laterizio** | | |
| **Pietra** | | |

## 17 ELEMENTI ARCH.CI E DECORATIVI

| | | |
|---|---|---|
| **Paramento intonacato** | | |
| **Paramento faccia vista** | *Si* | *Medio* |
| **Marcapiani** | | |
| **Cornicioni laterizio** | | |
| **Cornicioni pietra** | | |
| **Nicchie** | | |
| **Formelle** | | |
| **Architravi iscrizioni** | | |
| **Affreschi** | | |
| **Meridiane** | | |
| **Copertura coppi** | | |
| **Copertura tegole** | | |
| **Copertura altro** | | |

## 18 ELEMENTI ARCH.CI ESTERNI

**Fontane**

**Vasche**

**Pozzi**

**Ninfei**

**Aree lastricate**

**Terrazzamenti**

**Altro**

## 19 NATURA DELLE AREE DI PERTINENZA

| | |
|---|---|
| **Aia** | **Parco** |
| **Orto** | **Incolto** |
| **Giardino** | **Coltivi** |
| **Giardino disegnato** | **Pavimentate** |
| | **Asfaltate** |
| **Prato** | **Sterrate** |

**Altro**

## 20 ELEMENTI VERDI (SPECIE)

**Viali alberati**

**Alberature isolate**

**Gruppi di alberi**

**Siepi**

**Altro**

## 21 INTERVENTI AMMESSI

| | |
|---|---|
| **Manutenzione ordinaria e straordinaria** | SI |
| **Restauro e risanamento conservativo** | SI |
| **Ristrutturazione senza demolizione** | NO |
| **Ristrutturazione con demolizione parziale** | NO |
| **Ampliamento** | NO |

## 22 NORME SPECIFICHE e/o PRESCRIZIONI

## 23 AMBITO DI TUTELA

**Raggio di 150 metri**

**Raggio (metri)** 50 (*)

**Come da cartografia**

| SCHEDA N° 471 | COMUNE DI ASCOLI PICENO<br>CENSIMENTO DELLE CASE RURALI | A2 |
|---|---|---|

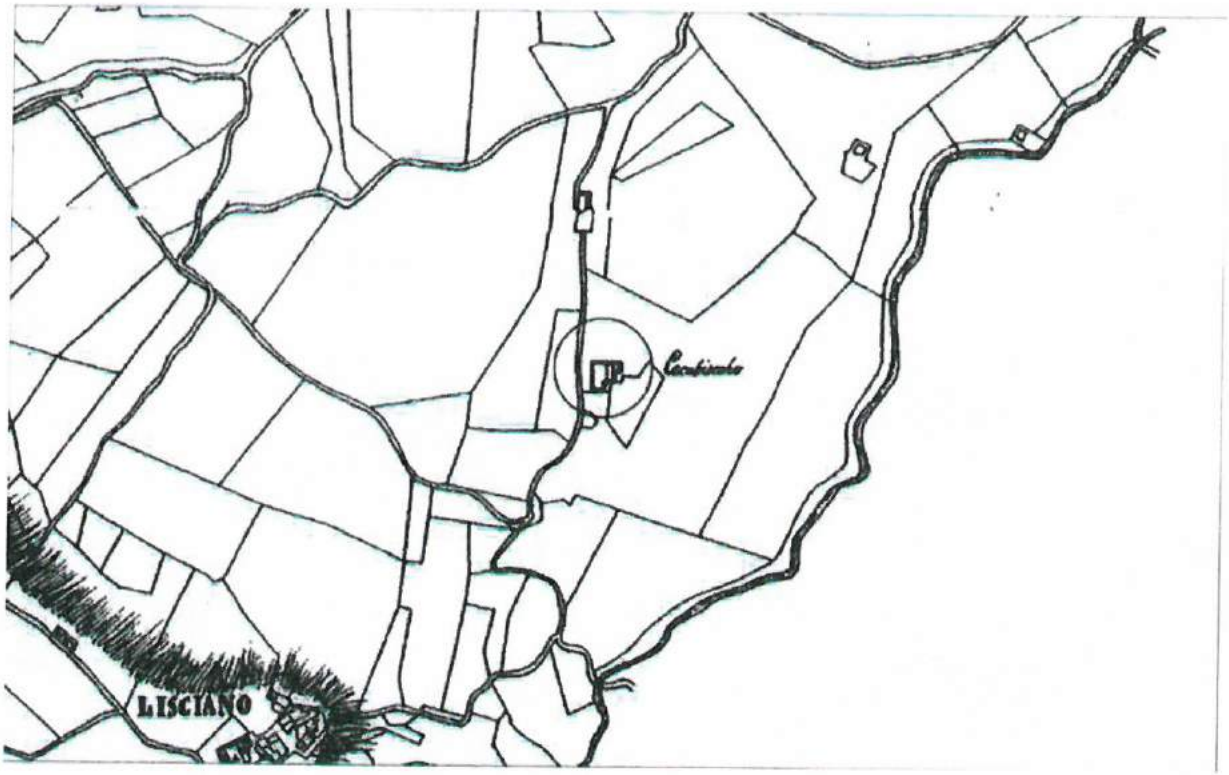


*Catasto Gregoriano (1830)*

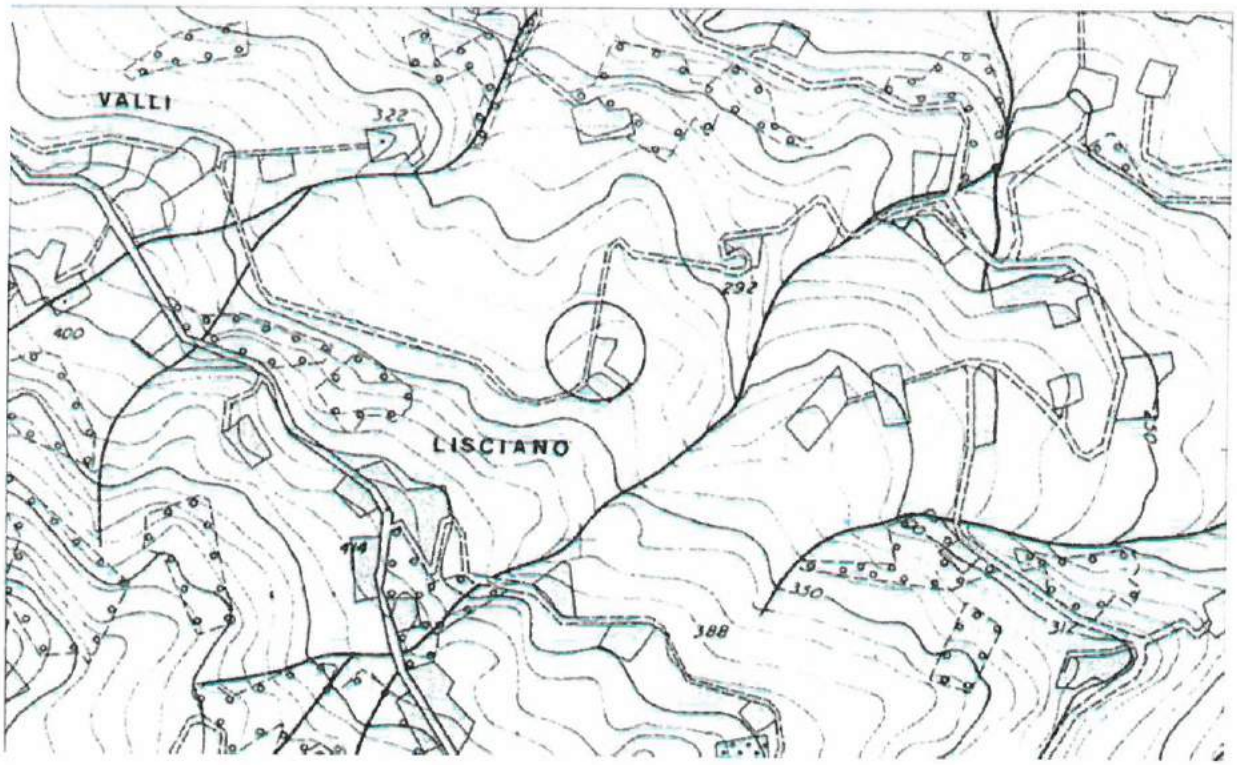


*Carta Regionale (1991)*

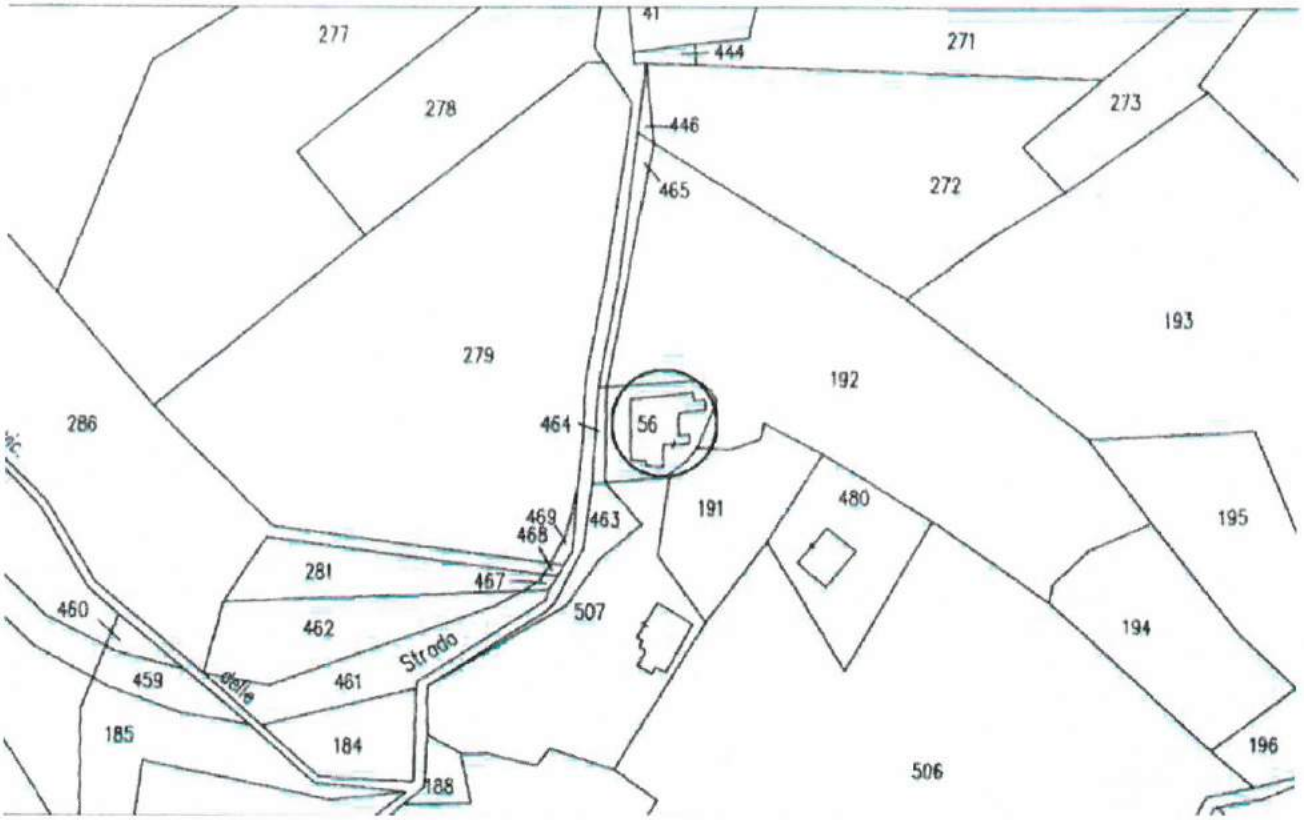


*Cartografia Catastale (1998)*

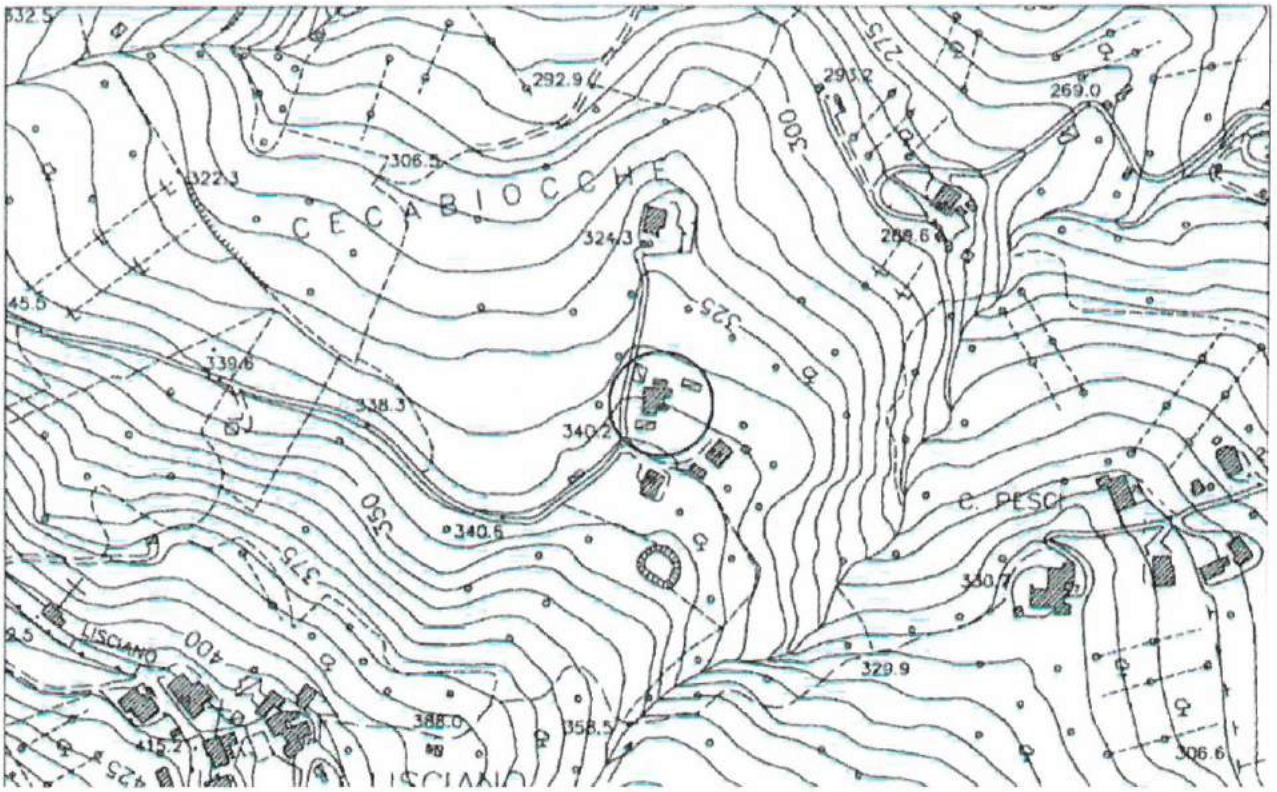


*Aereofotogrammetria (1998)*

| SCHEDA N° 471 | COMUNE DI ASCOLI PICENO<br>CENSIMENTO DELLE CASE RURALI | A2 |
|---|---|---|



*Foto 1*



*Foto 2*



*Foto 3*



*Foto 4*

SCHEDA N° 474

# COMUNE DI ASCOLI PICENO
## CENSIMENTO DELLE CASE RURALI

A2

**1 LOCALIZZAZIONE**

Comune di
Indirizzo *strada comunale di Tozzano*
Civico
Località *Tozzano*
Toponimo
Accesso *da strade Comunali*

**2 IDENTIFICAZIONE CATASTALE**

Foglio *124*
Particella *11*

**3 EPOCA DI COSTRUZIONE**

Certa

Epoca *tra il 1895 ed il 1945*
Aggregato

**4 INDICAZIONE DELLA CATEGORIA**

Categoria (comma 1 art 16 delle NTA del PTC) A2

**5 STATO DI CONSERVAZIONE GENERALE**

Buono *Si*
Manomesso per tipologia

Manomesso negli elementi costruttivi *Parzialmente*

**6 APPARTENZA A CLASSI TIPOLOGICHE**

Classe (art. 15 punto 3 del PPAR) *Casa colonica*

**7 DESTINAZIONE ATTUALE DEL FABBRICATO**

PIANO TERRA

Residenziale *Si*

Produttivo agricolo
Turismo rurale
Industria agraria
Stalla
Rimessa
Altro

Produttivo extragricolo
Calzaturiero
Manufatturiero
Attività artigianale
Servizi
Altro

RESTO DELL'EDIFICIO

Residenziale *Si*

Produttivo agricolo
Turismo rurale
Industria agraria
Stalla
Rimessa
Altro

Produttivo extragricolo
Calzaturiero
Manifatturiero
Attività artigianale
Servizi
Altro

Altri usi
Abbandonato
Note

**8 CARATTERISTICHE DELL'EDIFICIO**

Numero dei corpi costituenti il fabbricato *2*
Numero dei piani di ciascun corpo
Corpo 1:piani *2*
Corpo 2:piani *1*
Corpo 3:piani

**9 ANNESSI AGRICOLI ED EXTRAGRICOLI**

Annessi agricoli n.
Annessi extragricoli n.

Rimessa attrezzature
Concimaia
Fienile
Silos
Stalla

**10 IDENTITA'**

Particolari artistico architettonici

Riferimenti bibliografici

## 11 LOCALIZZAZIONE DELL'INTORNO

**Localizzazione** *Pendio / collina*

## 12 VISIBILITA' DALLA STRADA

| | | |
|---|---|---|
| **S.S.** | **Comunale** | *Si* |
| **S.P.** | **Vicinale** | |

## 13 STIMA DI VALORE DELL'INTORNO

**Valore dell'intorno**

## 14 CARATTERISTICHE DELL'EDIFICIO

**Tipologia** *Manufatto isolato*

## 15 FORMA

**Pianta** *Rettangolare*
**Prospetti** *Semplice*
**Volume** *Semplice*

## 16 ELEMENTI TIPOLOGICI E COSTRUTTIVI

| **Tipo/materiale** | | **Stato di conservazione** |
|---|---|---|
| **MURATURE** | | |
| **Pietra** | | |
| **Travertino** | | |
| **Laterizio** | | |
| **Terra** | | |
| **Mista** | *Si* | *Medio* |
| **COPERTURA** | | |
| **Padiglione** | *Si* | *Medio* |
| **Due falde** | | |
| **Una falda** | | |
| **Piana** | | |
| **Mista** | | |
| **ARCHITRAVATE** | | |
| **Arch. legno** | | |
| **Arch. laterizio** | | |
| **Arch. pietra** | *Si* | *Buono* |
| **A TUTTO SESTO** | | |
| **Laterizio** | | |
| **Pietra** | *Si* | *Buono* |
| **SESTO ACUTO** | | |
| **Laterizio** | | |
| **Pietra** | | |
| **SESTO RIBASSATO** | | |
| **Laterizio** | | |
| **Pietra** | | |

## 17 ELEMENTI ARCH.CI E DECORATIVI

| | | |
|---|---|---|
| **Paramento intonacato** | *Si* | *Medio* |
| **Paramento faccia vista** | | |
| **Marcapiani** | | |
| **Cornicioni laterizio** | | |
| **Cornicioni pietra** | | |
| **Nicchie** | | |
| **Formelle** | | |
| **Architravi iscrizioni** | | |
| **Affreschi** | | |
| **Meridiane** | | |
| **Copertura coppi** | *Si* | *Pessimo* |
| **Copertura tegole** | | |
| **Copertura altro** | | |

## 18 ELEMENTI ARCH.CI ESTERNI

**Fontane**
**Vasche**
**Pozzi**
**Ninfei**
**Aree lastricate**
**Terrazzamenti**
**Altro**

## 19 NATURA DELLE AREE DI PERTINENZA

| | | |
|---|---|---|
| **Aia** | **Parco** | |
| **Orto** | **Incolto** | |
| **Giardino** | **Coltivi** | |
| **Giardino disegnato** | **Pavimentate** | |
| | **Asfaltate** | |
| **Prato** | **Sterrate** | *Si* |
| **Altro** | | |

## 20 ELEMENTI VERDI (SPECIE)

**Viali alberati**
**Alberature isolate**
**Gruppi di alberi** *Si*
**Siepi**
**Altro**

## 21 INTERVENTI AMMESSI

| | |
|---|---|
| **Manutenzione ordinaria e straordinaria** | SI |
| **Restauro e risanamento conservativo** | SI |
| **Ristrutturazione senza demolizione** | NO |
| **Ristrutturazione con demolizione parziale** | NO |
| **Ampliamento** | NO |

## 22 NORME SPECIFICHE e/o PRESCRIZIONI

## 23 AMBITO DI TUTELA

**Raggio di 150 metri**
**Raggio (metri)** *50 (*)*
**Come da cartografia**

| SCHEDA N° 474 | COMUNE DI ASCOLI PICENO<br>CENSIMENTO DELLE CASE RURALI | A2 |
|---|---|---|

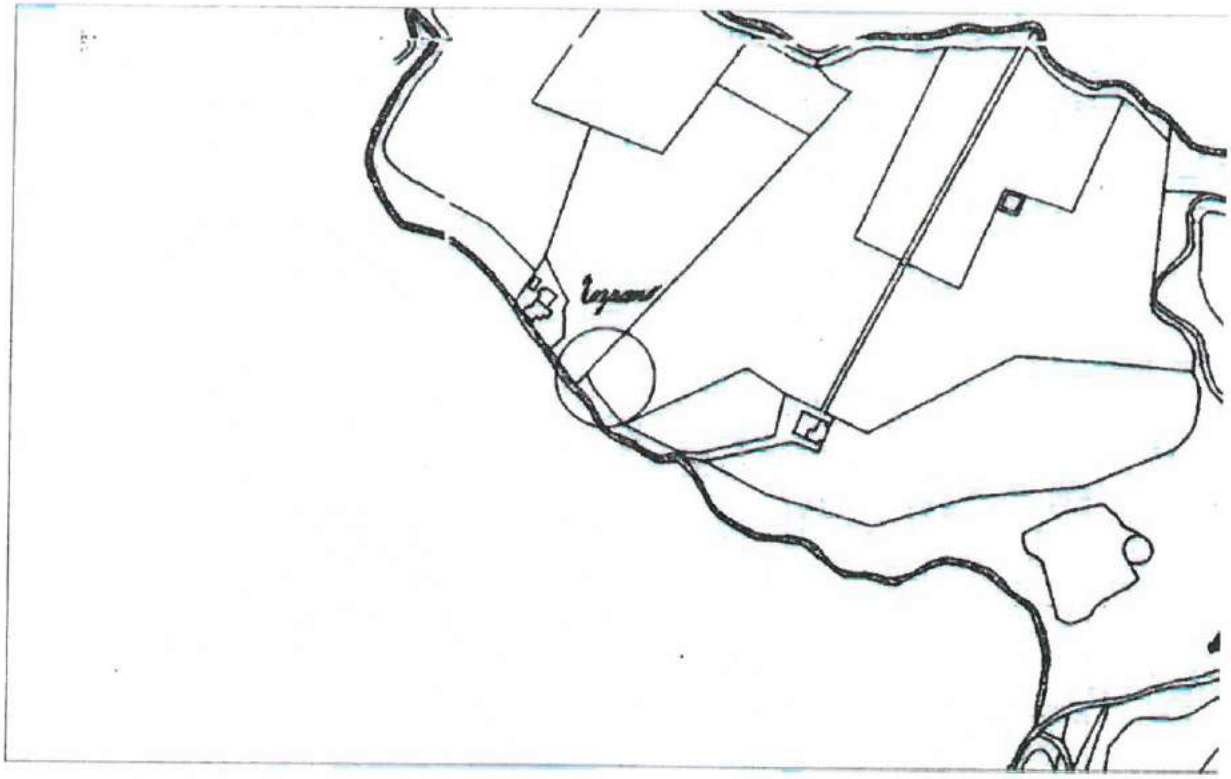

*Catasto Gregoriano (1830)*

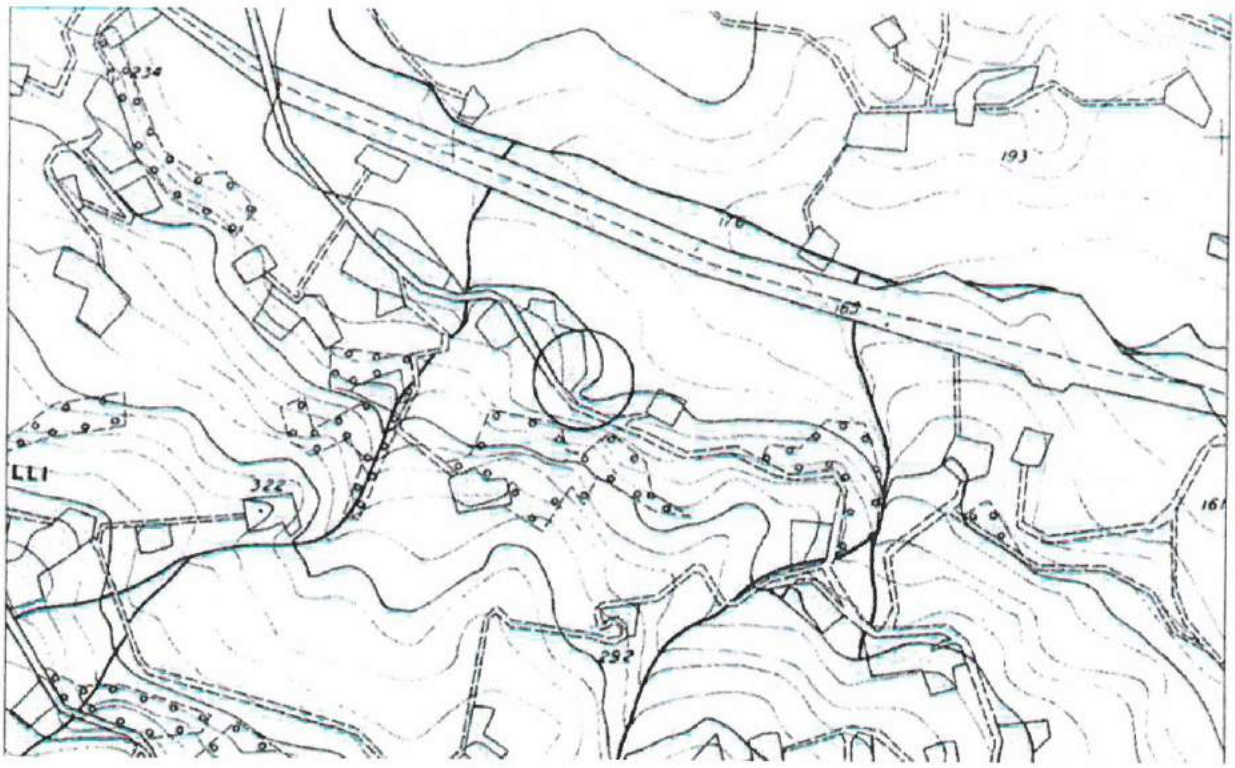


*Carta Regionale (1991)*

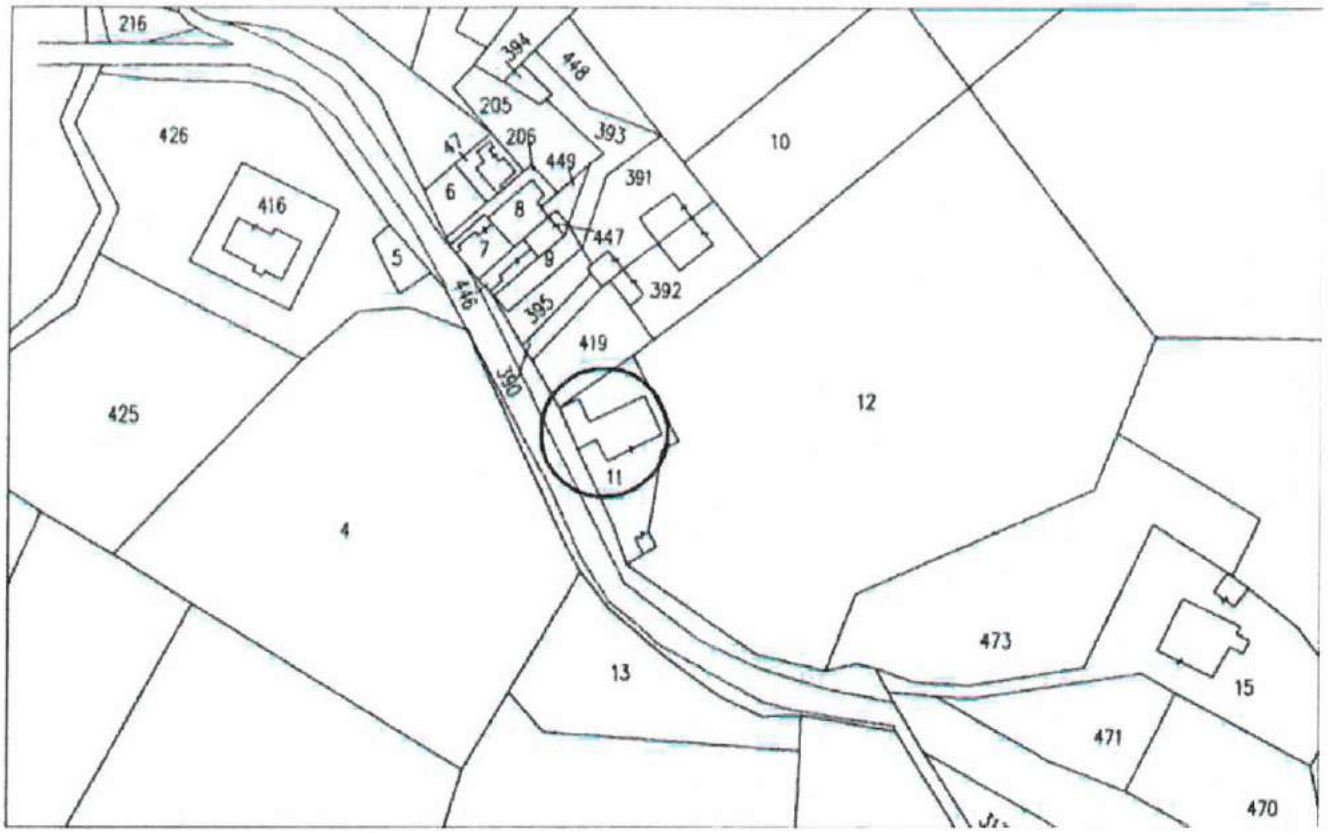


*Cartografia Catastale (1998)*

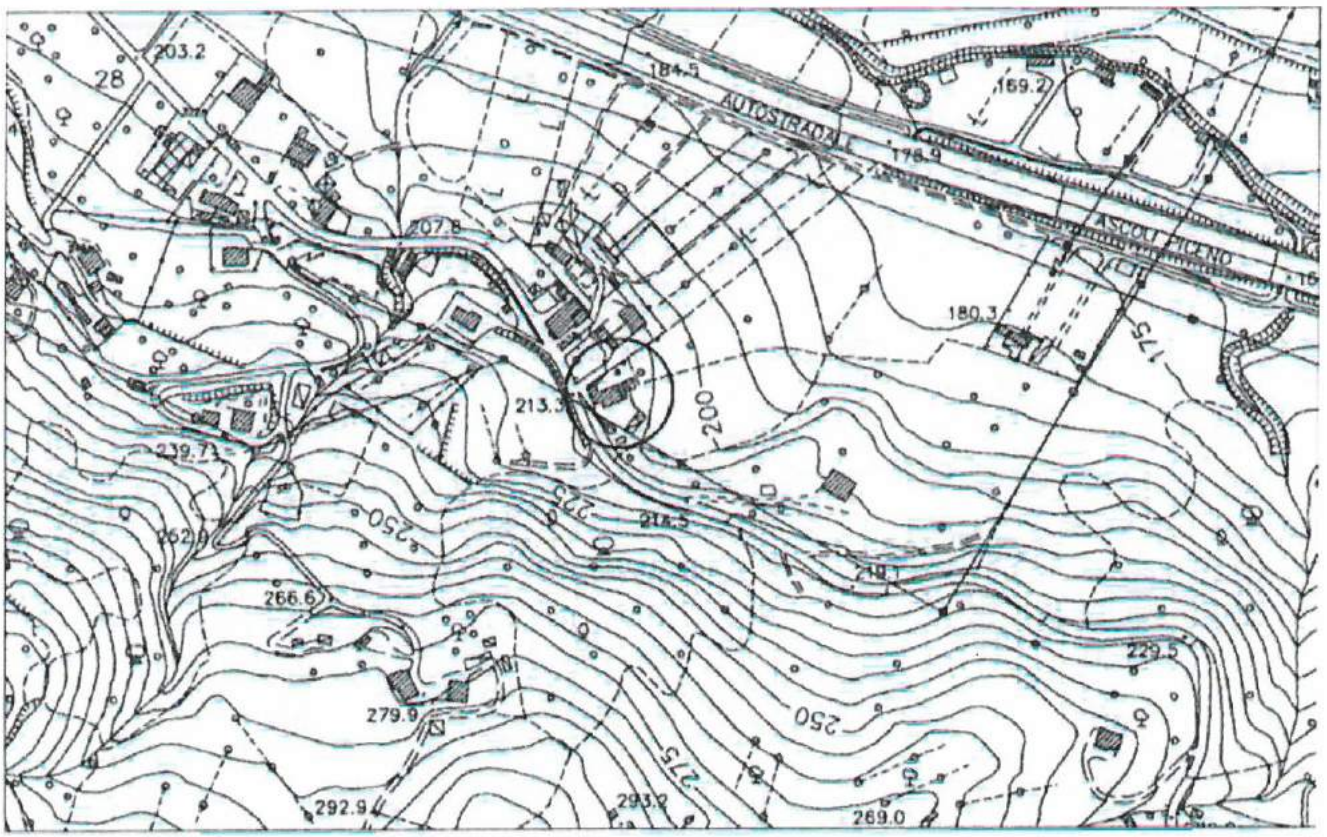


*Aereofotogrammetria (1998)*

| SCHEDA N° 474 | COMUNE DI ASCOLI PICENO<br>CENSIMENTO DELLE CASE RURALI | A2 |
|---|---|---|



*Foto 1*



*Foto 2*



*Foto 3*



*Foto 4*

SCHEDA N° **475**

# COMUNE DI ASCOLI PICENO
CENSIMENTO DELLE CASE RURALI

**B**

## 1 LOCALIZZAZIONE
Comune di
Indirizzo *Valli di Lisciano*
Civico *56-58*
Località *Valli di Lisciano*
Toponimo
Accesso *da strade Comunali*

## 2 IDENTIFICAZIONE CATASTALE
Foglio *124*
Particella *7-8-447*

## 3 EPOCA DI COSTRUZIONE
Certa

Epoca *ante 1895*
Aggregato

## 4 INDICAZIONE DELLA CATEGORIA
Categoria (comma 1 art 16 delle NTA del PTC) **B**

## 5 STATO DI CONSERVAZIONE GENERALE
Buono
Manomesso per tipologia *Parzialmente*

Manomesso negli elementi costruttivi *Parzialmente*

## 6 APPARTENZA A CLASSI TIPOLOGICHE
Classe (art. 15 punto 3 del PPAR)

## 7 DESTINAZIONE ATTUALE DEL FABBRICATO

PIANO TERRA
Residenziale
Produttivo agricolo
Turismo rurale
Industria agraria
Stalla
Rimessa
Altro

Produttivo extragricolo
Calzaturiero
Manufatturiero
Attività artigianale
Servizi
Altro

RESTO DELL'EDIFICIO
Residenziale
Produttivo agricolo
Turismo rurale
Industria agraria
Stalla
Rimessa
Altro

Produttivo extragricolo
Calzaturiero
Manufatturiero
Attività artigianale
Servizi
Altro

Altri usi
Abbandonato *Si*
Note

## 8 CARATTERISTICHE DELL'EDIFICIO
Numero dei corpi costituenti il fabbricato *2*
Numero dei piani di ciascun corpo
Corpo 1:piani
Corpo 2:piani
Corpo 3:piani

## 9 ANNESSI AGRICOLI ED EXTRAGRICOLI
Annessi agricoli n.
Annessi extragricoli n.

Rimessa attrezzature
Concimaia
Fienile
Silos
Stalla

## 10 IDENTITA'
Particolari artistico architettonici

Riferimenti bibliografici

## 11 LOCALIZZAZIONE DELL'INTORNO

Localizzazione

## 12 VISIBILITA' DALLA STRADA

| | |
|---|---|
| S.S. | Comunale |
| S.P. | Vicinale |

## 13 STIMA DI VALORE DELL'INTORNO

Valore dell'intorno

## 14 CARATTERISTICHE DELL'EDIFICIO

Tipologia

## 15 FORMA

| | |
|---|---|
| Pianta | *Rettangolare* |
| Prospetti | *Semplice* |
| Volume | *Semplice* |

## 16 ELEMENTI TIPOLOGICI E COSTRUTTIVI

| Tipo/materiale | | Stato di conservazione |
|---|---|---|
| MURATURE | | |
| Pietra | | |
| Travertino | *Si* | *Medio* |
| Laterizio | | |
| Terra | | |
| Mista | | |
| COPERTURA | | |
| Padiglione | | |
| Due falde | | |
| Una falda | | |
| Piana | | |
| Mista | | |
| ARCHITRAVATE | | |
| Arch. legno | | |
| Arch. laterizio | *Si* | *Buono* |
| Arch. pietra | | |
| A TUTTO SESTO | | |
| Laterizio | | |
| Pietra | | |
| SESTO ACUTO | | |
| Laterizio | | |
| Pietra | | |
| SESTO RIBASSATO | | |
| Laterizio | *Si* | *Buono* |
| Pietra | | |

## 17 ELEMENTI ARCH.CI E DECORATIVI

| | | |
|---|---|---|
| Paramento intonacato | | |
| Paramento faccia vista | *Si* | *Buono* |
| Marcapiani | | |
| Cornicioni laterizio | | |
| Cornicioni pietra | | |
| Nicchie | | |
| Formelle | | |
| Architravi iscrizioni | | |
| Affreschi | | |
| Meridiane | | |
| Copertura coppi | | |
| Copertura tegole | | |
| Copertura altro | | |

## 18 ELEMENTI ARCH.CI ESTERNI

Fontane
Vasche
Pozzi
Ninfei
Aree lastricate
Terrazzamenti
Altro

## 19 NATURA DELLE AREE DI PERTINENZA

| | |
|---|---|
| Aia | Parco |
| Orto | Incolto |
| Giardino | Coltivi |
| Giardino disegnato | Pavimentate |
| | Asfaltate |
| Prato | Sterrate |
| Altro | |

## 20 ELEMENTI VERDI (SPECIE)

Viali alberati
Alberature isolate
Gruppi di alberi
Siepi
Altro

## 21 INTERVENTI AMMESSI

| | |
|---|---|
| Manutenzione ordinaria e straordinaria | SI |
| Restauro e risanamento conservativo | SI |
| Ristrutturazione senza demolizione | NO |
| Ristrutturazione con demolizione parziale | NO |
| Ampliamento | NO |

## 22 NORME SPECIFICHE e/o PRESCRIZIONI

## 23 AMBITO DI TUTELA

Raggio di 150 metri
Raggio (metri) *50 (*)*
Come da cartografia

| SCHEDA N° 475 | COMUNE DI ASCOLI PICENO<br>CENSIMENTO DELLE CASE RURALI | B |
|---|---|---|

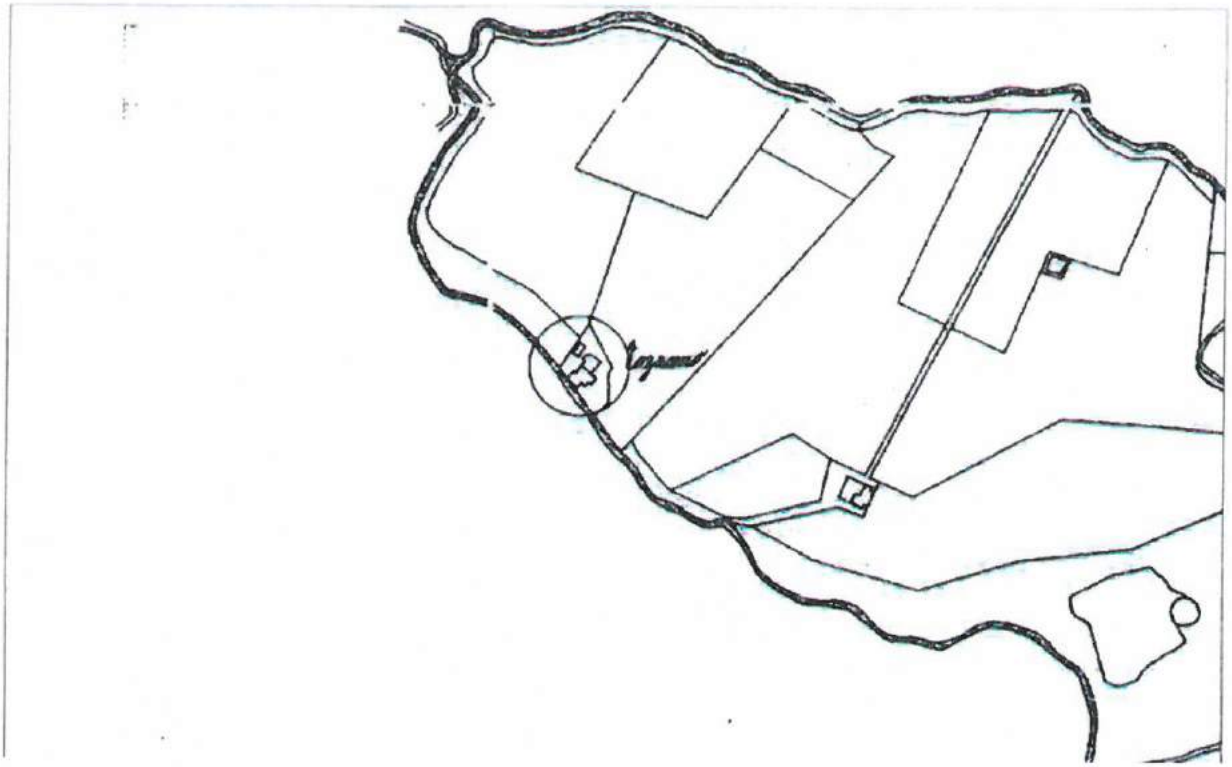

*Catasto Gregoriano (1830)*

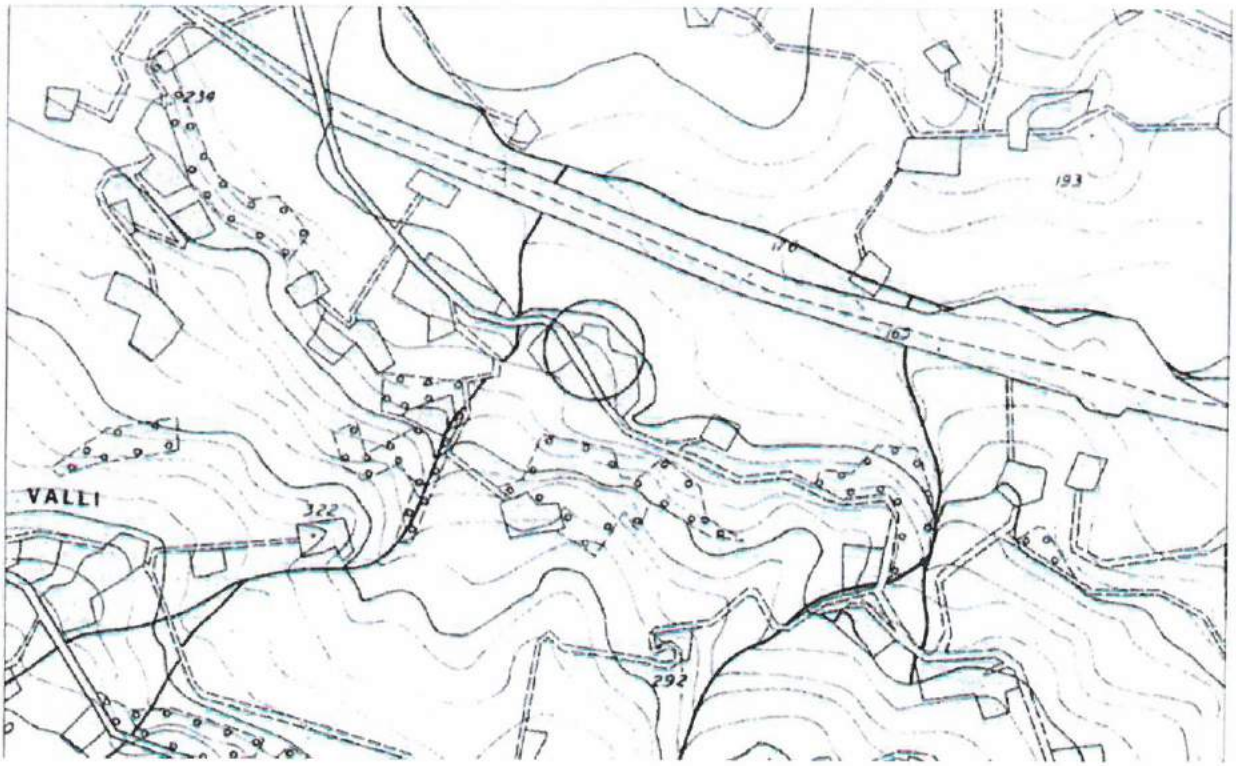


*Carta Regionale (1991)*

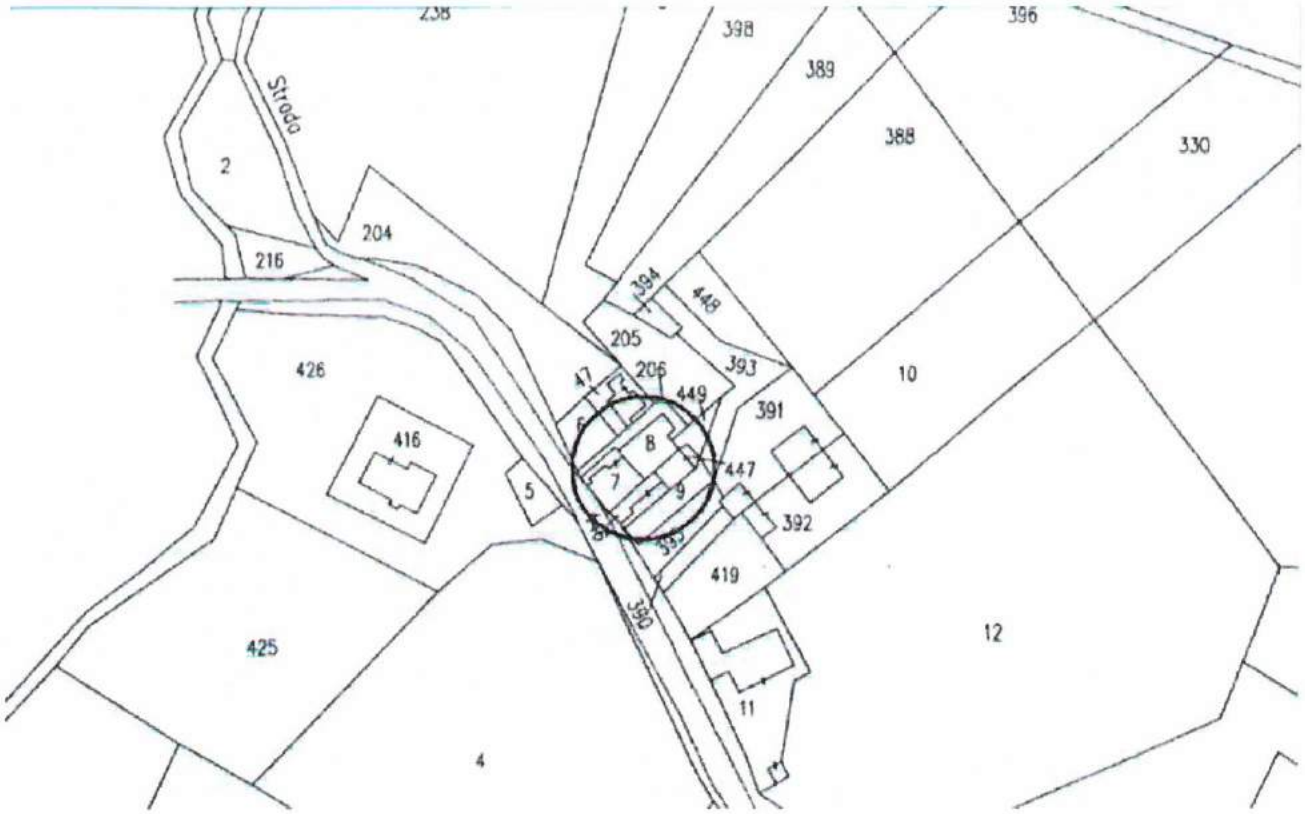


*Cartografia Catastale (1998)*

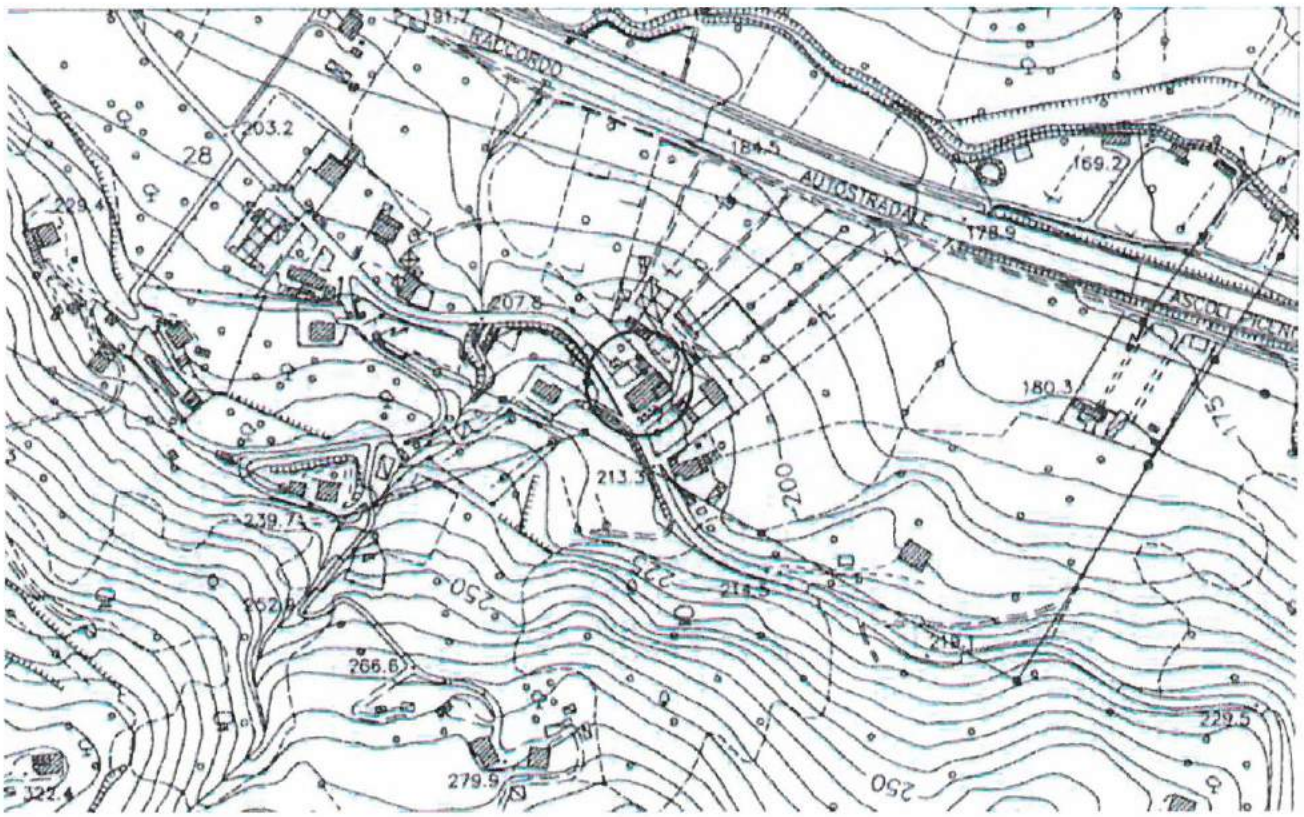


*Aereofotogrammetria (1998)*

| SCHEDA N° 475 | COMUNE DI ASCOLI PICENO<br>CENSIMENTO DELLE CASE RURALI | B |
|---|---|---|



*Foto 1*



*Foto 2*



*Foto 3*



*Foto 4*

SCHEDA N° **480**

# COMUNE DI ASCOLI PICENO
CENSIMENTO DELLE CASE RURALI

**B**

## 1 LOCALIZZAZIONE
Comune di
Indirizzo
Civico
Località *Castagneti*
Toponimo
Accesso *da strade Statali*

## 2 IDENTIFICAZIONE CATASTALE
Foglio *105*
Particella *89*

## 3 EPOCA DI COSTRUZIONE
Certa
Epoca *ante 1895*
Aggregato

## 4 INDICAZIONE DELLA CATEGORIA
Categoria (comma 1 art 16 delle NTA del PTC) **B**

## 5 STATO DI CONSERVAZIONE GENERALE
Buono *Si*
Manomesso per tipologia
Manomesso negli elementi costruttivi *Parzialmente*

## 6 APPARTENZA A CLASSI TIPOLOGICHE
Classe (art. 15 punto 3 del PPAR)

## 7 DESTINAZIONE ATTUALE DEL FABBRICATO

PIANO TERRA
Residenziale
Produttivo agricolo
Turismo rurale
Industria agraria *Si*
Stalla
Rimessa
Altro

Produttivo extragricolo
Calzaturiero
Manufatturiero
Attività artigianale
Servizi
Altro

RESTO DELL'EDIFICIO
Residenziale
Produttivo agricolo
Turismo rurale
Industria agraria
Stalla
Rimessa
Altro

Produttivo extragricolo
Calzaturiero
Manifatturiero
Attività artigianale
Servizi
Altro

Altri usi
Abbandonato *Si*
Note

## 8 CARATTERISTICHE DELL'EDIFICIO
Numero dei corpi costituenti il fabbricato *3*
Numero dei piani di ciascun corpo
Corpo 1:piani
Corpo 2:piani
Corpo 3:piani

## 9 ANNESSI AGRICOLI ED EXTRAGRICOLI
Annessi agricoli n.
Annessi extragricoli n.

Rimessa attrezzature
Concimaia
Fienile
Silos
Stalla

## 10 IDENTITA'
Particolari artistico architettonici

Riferimenti bibliografici

## 11 LOCALIZZAZIONE DELL'INTORNO

**Localizzazione**

## 12 VISIBILITA' DALLA STRADA

| | |
|---|---|
| **S.S.** | **Comunale** |
| **S.P.** | **Vicinale** |

## 13 STIMA DI VALORE DELL'INTORNO

**Valore dell'intorno**

## 14 CARATTERISTICHE DELL'EDIFICIO

**Tipologia**

## 15 FORMA

| | |
|---|---|
| **Pianta** | *Rettangolare* |
| **Prospetti** | *Aggregati* |
| **Volume** | *Aggregato* |

## 16 ELEMENTI TIPOLOGICI E COSTRUTTIVI

| **Tipo/materiale** | | **Stato di conservazione** |
|---|---|---|
| **MURATURE** | | |
| **Pietra** | | |
| **Travertino** | | |
| **Laterizio** | | |
| **Terra** | | |
| **Mista** | *Si* | *Buono* |
| **COPERTURA** | | |
| **Padiglione** | | |
| **Due falde** | | |
| **Una falda** | | |
| **Piana** | | |
| **Mista** | *Si* | *Buono* |
| **ARCHITRAVATE** | | |
| **Arch. legno** | | |
| **Arch. laterizio** | | |
| **Arch. pietra** | | |
| **A TUTTO SESTO** | | |
| **Laterizio** | | |
| **Pietra** | | |
| **SESTO ACUTO** | | |
| **Laterizio** | | |
| **Pietra** | | |
| **SESTO RIBASSATO** | | |
| **Laterizio** | | |
| **Pietra** | | |

## 17 ELEMENTI ARCH.CI E DECORATIVI

| | | |
|---|---|---|
| **Paramento intonacato** | *Si* | *Pessimo* |
| **Paramento faccia vista** | | |
| **Marcapiani** | | |
| **Cornicioni laterizio** | | |
| **Cornicioni pietra** | | |
| **Nicchie** | | |
| **Formelle** | | |
| **Architravi iscrizioni** | | |
| **Affreschi** | | |
| **Meridiane** | | |
| **Copertura coppi** | *Si* | *Medio* |
| **Copertura tegole** | | |
| **Copertura altro** | | |

## 18 ELEMENTI ARCH.CI ESTERNI

**Fontane**
**Vasche**
**Pozzi**
**Ninfei**
**Aree lastricate**
**Terrazzamenti**
**Altro**

## 19 NATURA DELLE AREE DI PERTINENZA

| | |
|---|---|
| **Aia** | **Parco** |
| **Orto** | **Incolto** |
| **Giardino** | **Coltivi** |
| **Giardino disegnato** | **Pavimentate** |
| | **Asfaltate** |
| **Prato** | **Sterrate** |

**Altro**

## 20 ELEMENTI VERDI (SPECIE)

**Viali alberati**
**Alberature isolate**
**Gruppi di alberi**
**Siepi**
**Altro**

## 21 INTERVENTI AMMESSI

| | |
|---|---|
| **Manutenzione ordinaria e straordinaria** | Si |
| **Restauro e risanamento conservativo** | Si |
| **Ristrutturazione senza demolizione** | NO |
| **Ristrutturazione con demolizione parziale** | NO |
| **Ampliamento** | NO |

## 22 NORME SPECIFICHE e/o PRESCRIZIONI

## 23 AMBITO DI TUTELA

**Raggio di 150 metri**
**Raggio (metri)** *50 (*)*
**Come da cartografia**

| SCHEDA N° 480 | COMUNE DI ASCOLI PICENO<br>CENSIMENTO DELLE CASE RURALI | B |
|---|---|---|

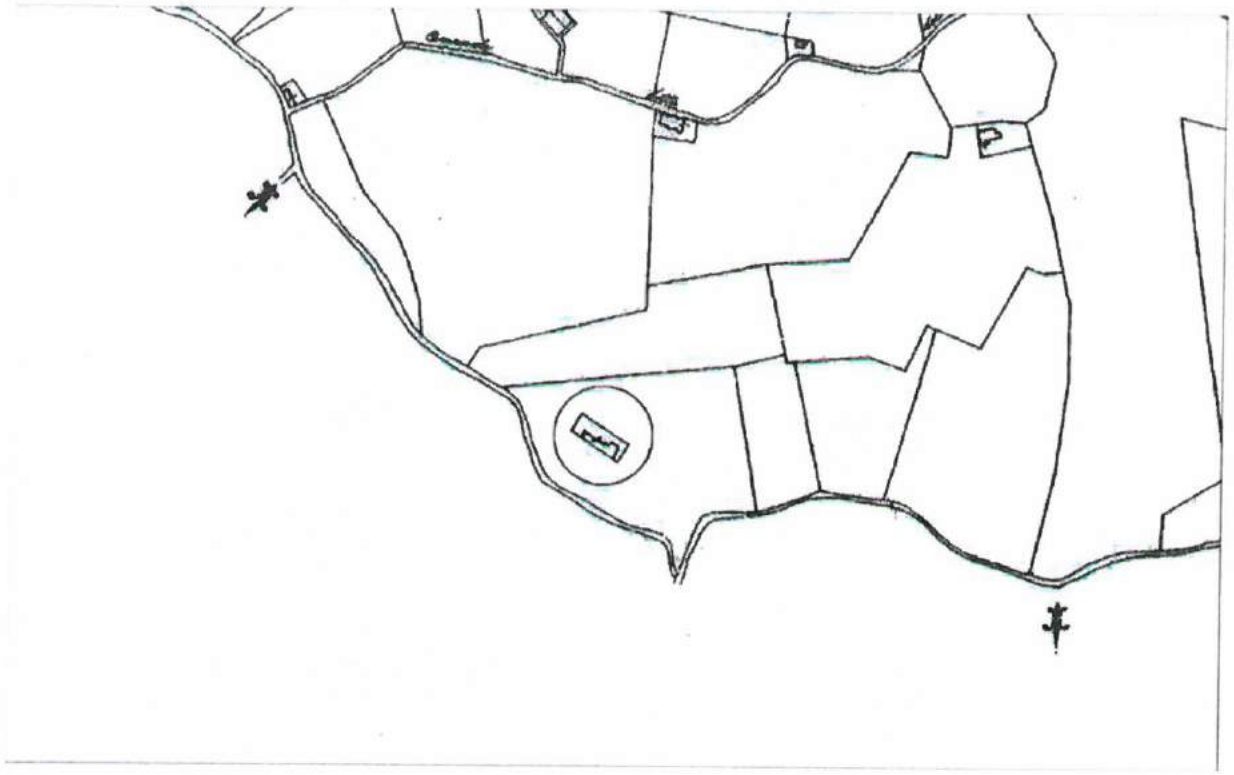

*Catasto Gregoriano (1830)*

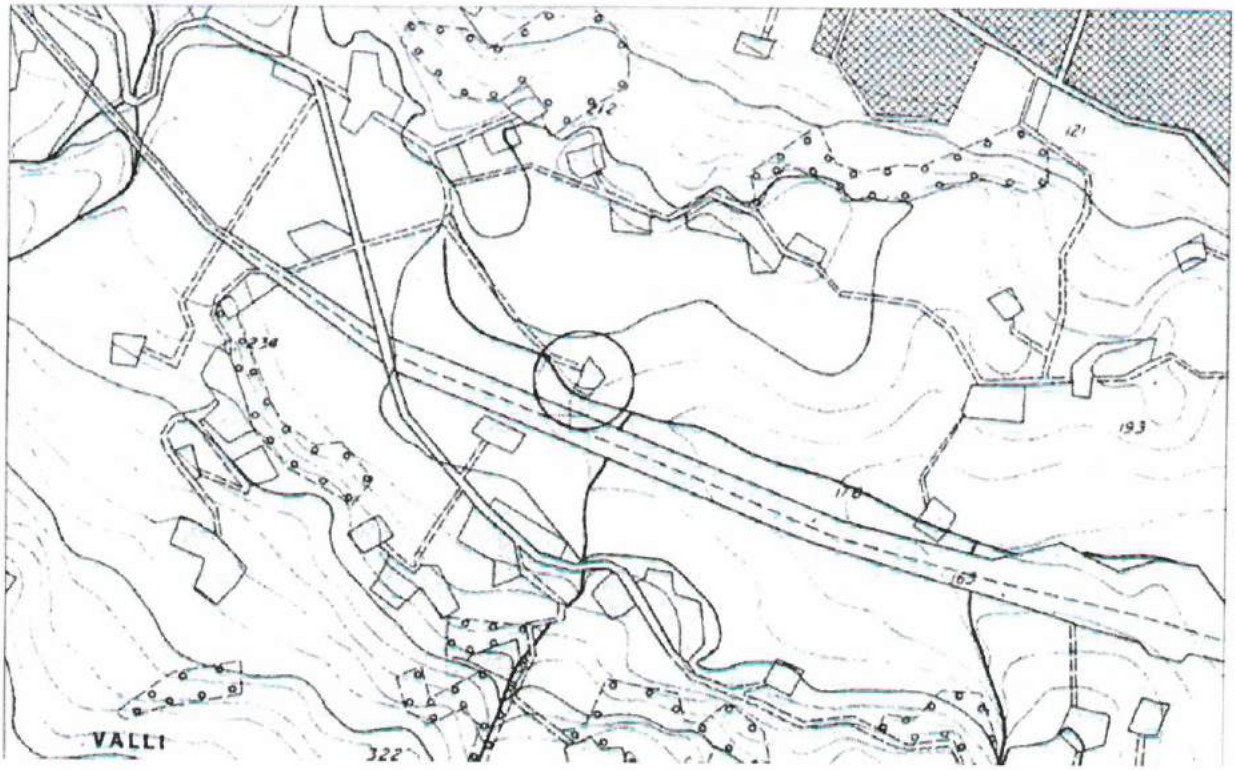


*Carta Regionale (1991)*

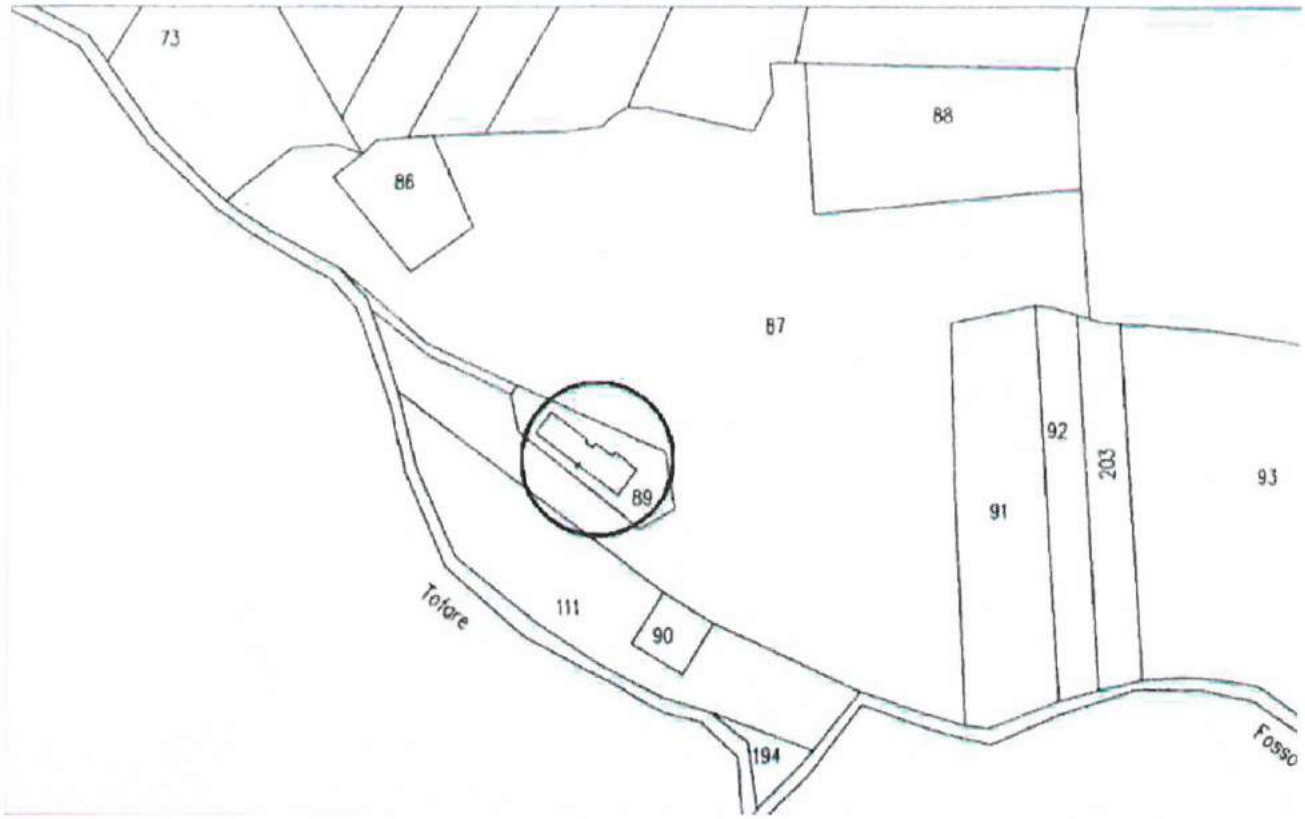


*Cartografia Catastale (1998)*

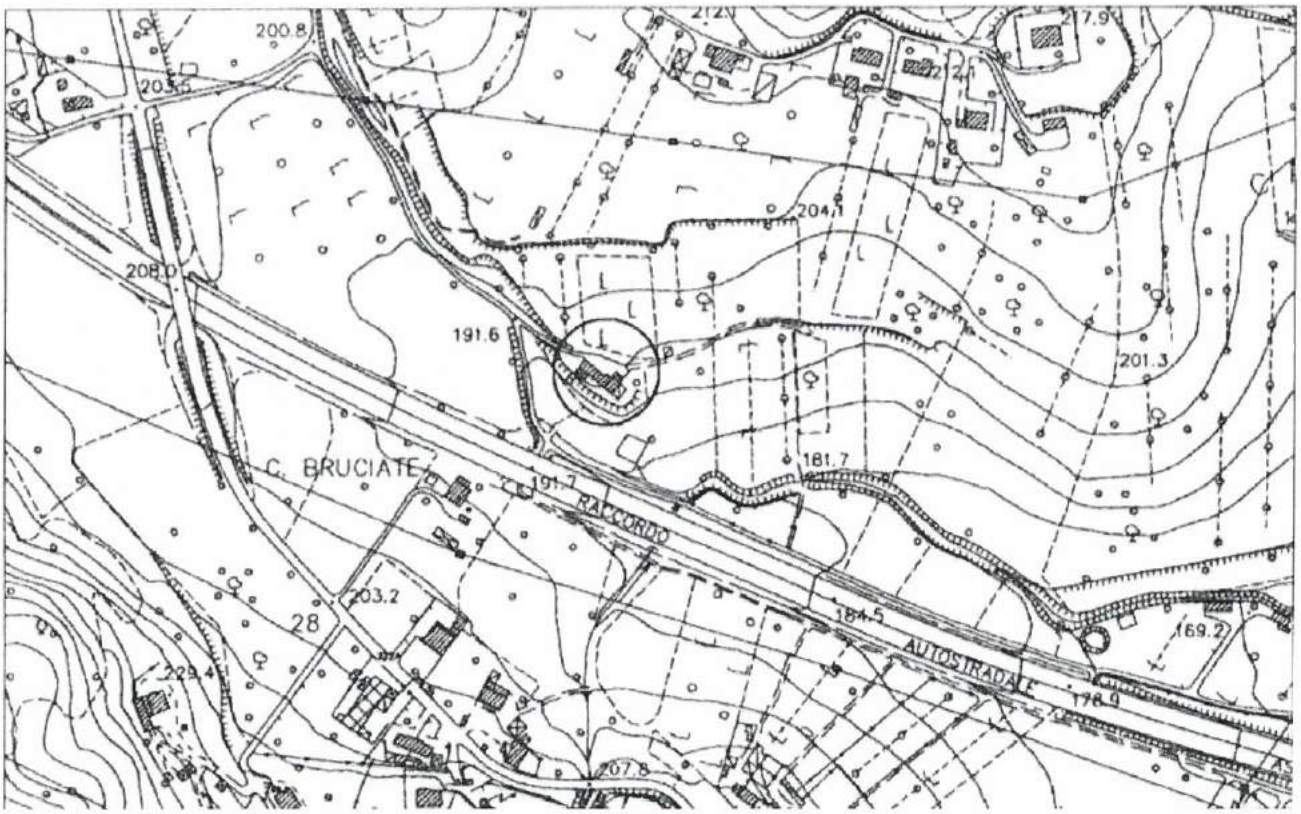


*Aereofotogrammetria (1998)*

| SCHEDA N° 480 | COMUNE DI ASCOLI PICENO<br>CENSIMENTO DELLE CASE RURALI | B |
|---|---|---|



*Foto 1*



*Foto 2*



*Foto 3*



*Foto 4*

SCHEDA N° **481**

# COMUNE DI ASCOLI PICENO
CENSIMENTO DELLE CASE RURALI

**B**

## 1 LOCALIZZAZIONE
Comune di
Indirizzo
Civico
Località *Castagneti*
Toponimo
Accesso *da strade Vicinali*

## 2 IDENTIFICAZIONE CATASTALE
Foglio *105*
Particella *74*

## 3 EPOCA DI COSTRUZIONE
Certa
Epoca *ante 1895*
Aggregato

## 4 INDICAZIONE DELLA CATEGORIA
Categoria (comma 1 art 16 delle NTA del PTC) **B**

## 5 STATO DI CONSERVAZIONE GENERALE
Buono *Si*
Manomesso per tipologia
Manomesso negli elementi costruttivi

## 6 APPARTENZA A CLASSI TIPOLOGICHE
Classe (art. 15 punto 3 del PPAR)

## 7 DESTINAZIONE ATTUALE DEL FABBRICATO

PIANO TERRA
Residenziale
Produttivo agricolo
Turismo rurale
Industria agraria
Stalla
Rimessa
Altro

Produttivo extragricolo
Calzaturiero
Manufatturiero
Attività artigianale
Servizi
Altro

RESTO DELL'EDIFICIO
Residenziale
Produttivo agricolo
Turismo rurale
Industria agraria
Stalla
Rimessa
Altro

Produttivo extragricolo
Calzaturiero
Manufatturiero
Attività artigianale
Servizi
Altro

Altri usi
Abbandonato *Si*
Note

## 8 CARATTERISTICHE DELL'EDIFICIO
Numero dei corpi costituenti il fabbricato *1*
Numero dei piani di ciascun corpo
Corpo 1:piani
Corpo 2:piani
Corpo 3:piani

## 9 ANNESSI AGRICOLI ED EXTRAGRICOLI
Annessi agricoli n.
Annessi extragricoli n.

Rimessa attrezzature
Concimaia
Fienile
Silos
Stalla

## 10 IDENTITA'
Particolari artistico architettonici

Riferimenti bibliografici

## 11 LOCALIZZAZIONE DELL'INTORNO

**Localizzazione**

## 12 VISIBILITA' DALLA STRADA

| | |
|---|---|
| **S.S.** | **Comunale** |
| **S.P.** | **Vicinale** |

## 13 STIMA DI VALORE DELL'INTORNO

**Valore dell'intorno**

## 14 CARATTERISTICHE DELL'EDIFICIO

**Tipologia** *Manufatto isolato*

## 15 FORMA

**Pianta** *Rettangolare*
**Prospetti** *Semplice*
**Volume** *Semplice*

## 16 ELEMENTI TIPOLOGICI E COSTRUTTIVI

| **Tipo/materiale** | **Stato di conservazione** |
|---|---|
| **MURATURE** | |
| **Pietra** | |
| **Travertino** | |
| **Laterizio** | |
| **Terra** | |
| **Mista** | |
| **COPERTURA** | |
| **Padiglione** | |
| **Due falde** | |
| **Una falda** | |
| **Piana** | |
| **Mista** | |
| **ARCHITRAVATE** | |
| **Arch. legno** | |
| **Arch. laterizio** | |
| **Arch. pietra** | |
| **A TUTTO SESTO** | |
| **Laterizio** | |
| **Pietra** | |
| **SESTO ACUTO** | |
| **Laterizio** | |
| **Pietra** | |
| **SESTO RIBASSATO** | |
| **Laterizio** | |
| **Pietra** | |

## 17 ELEMENTI ARCH.CI E DECORATIVI

| | | |
|---|---|---|
| **Paramento intonacato** | *Si* | *Medio* |
| **Paramento faccia vista** | | |
| **Marcapiani** | | |
| **Cornicioni laterizio** | | |
| **Cornicioni pietra** | | |
| **Nicchie** | | |
| **Formelle** | | |
| **Architravi iscrizioni** | | |
| **Affreschi** | | |
| **Meridiane** | | |
| **Copertura coppi** | *Si* | *Buono* |
| **Copertura tegole** | | |
| **Copertura altro** | | |

## 18 ELEMENTI ARCH.CI ESTERNI

**Fontane**
**Vasche**
**Pozzi**
**Ninfei**
**Aree lastricate**
**Terrazzamenti**
**Altro**

## 19 NATURA DELLE AREE DI PERTINENZA

| | |
|---|---|
| **Aia** | **Parco** |
| **Orto** | **Incolto** |
| **Giardino** | **Coltivi** |
| **Giardino disegnato** | **Pavimentate** |
| | **Asfaltate** |
| **Prato** | **Sterrate** |

**Altro**

## 20 ELEMENTI VERDI (SPECIE)

**Viali alberati**
**Alberature isolate**
**Gruppi di alberi**
**Siepi**
**Altro**

## 21 INTERVENTI AMMESSI

| | |
|---|---|
| **Manutenzione ordinaria e straordinaria** | SI |
| **Restauro e risanamento conservativo** | SI |
| **Ristrutturazione senza demolizione** | NO |
| **Ristrutturazione con demolizione parziale** | NO |
| **Ampliamento** | NO |

## 22 NORME SPECIFICHE e/o PRESCRIZIONI

## 23 AMBITO DI TUTELA

**Raggio di 150 metri**
**Raggio (metri)** *50 (*)*
**Come da cartografia**

| SCHEDA N° 481 | COMUNE DI ASCOLI PICENO<br>CENSIMENTO DELLE CASE RURALI | B |
|---|---|---|

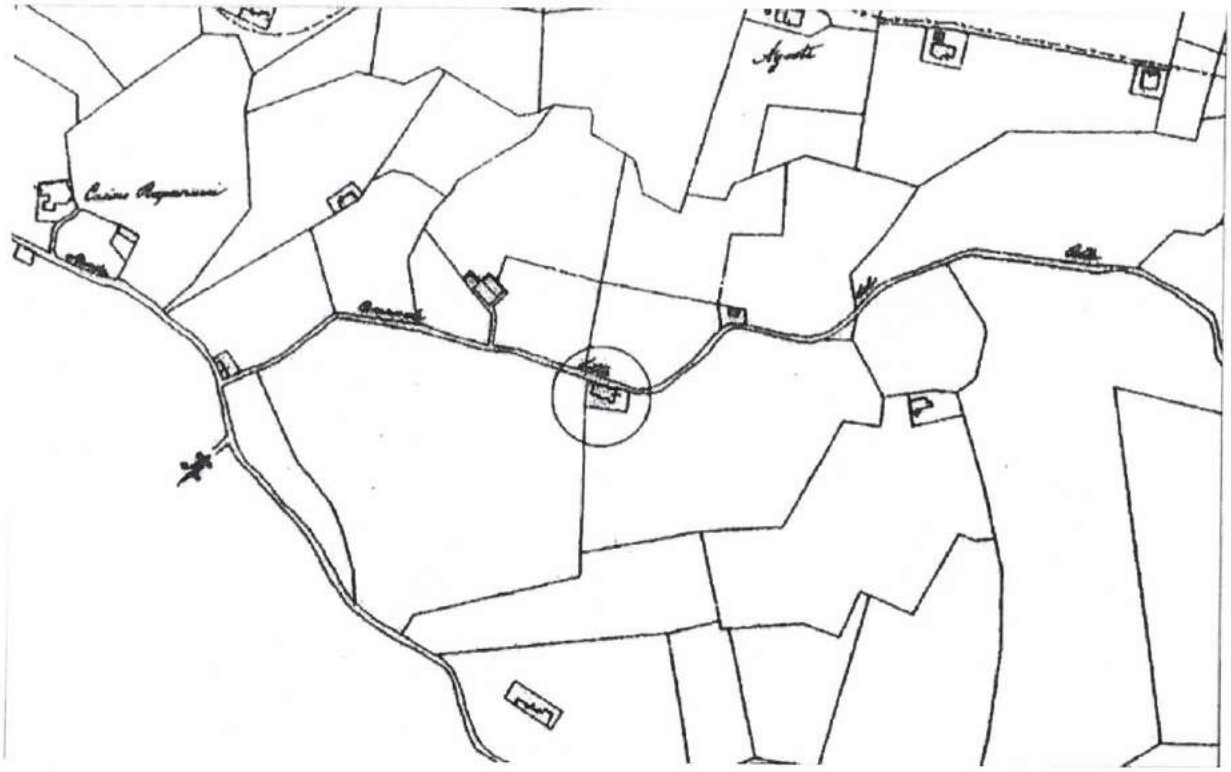

*Catasto Gregoriano (1830)*

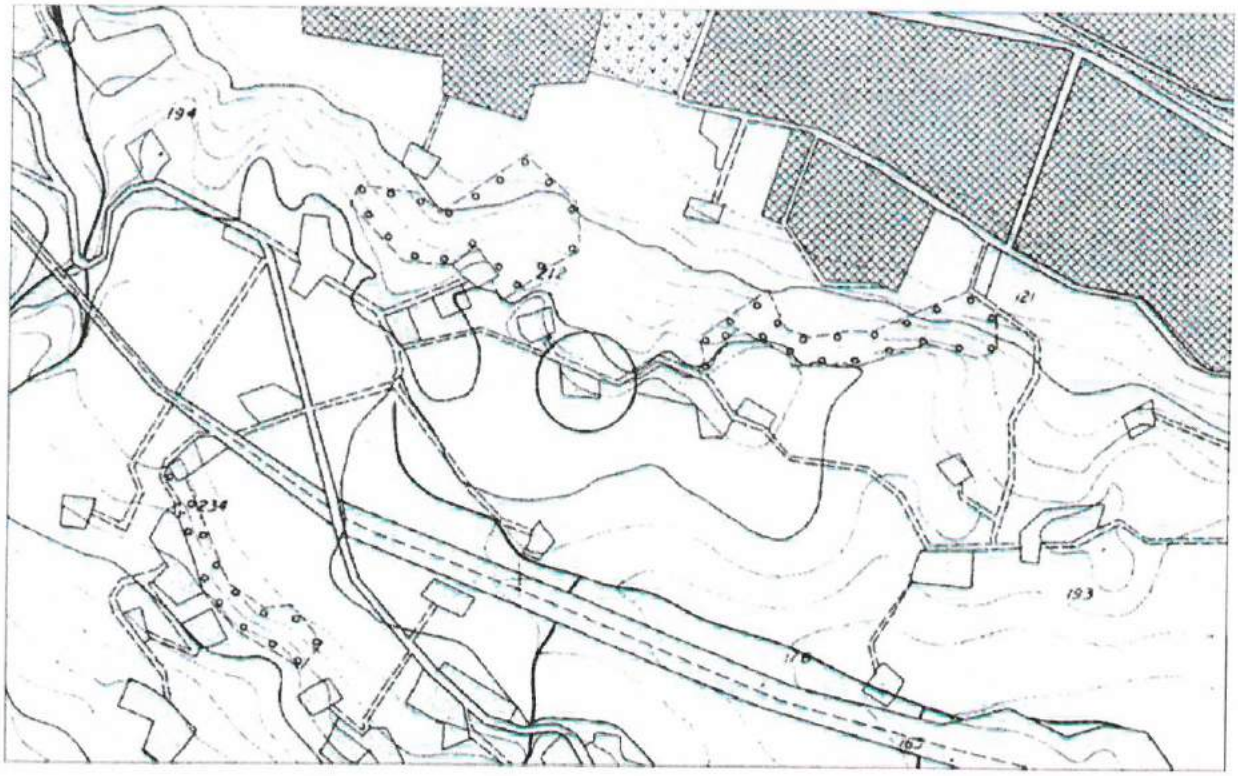


*Carta Regionale (1991)*

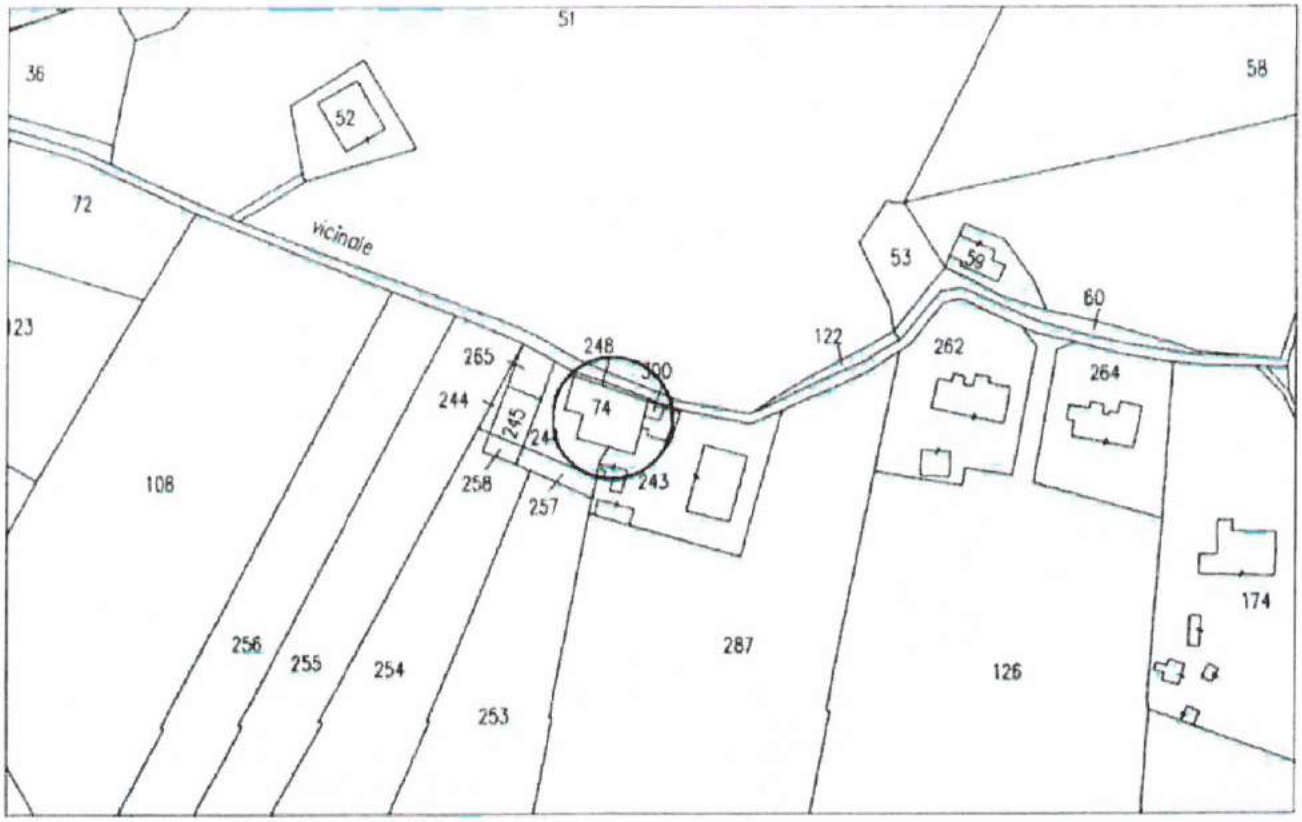


*Cartografia Catastale (1998)*

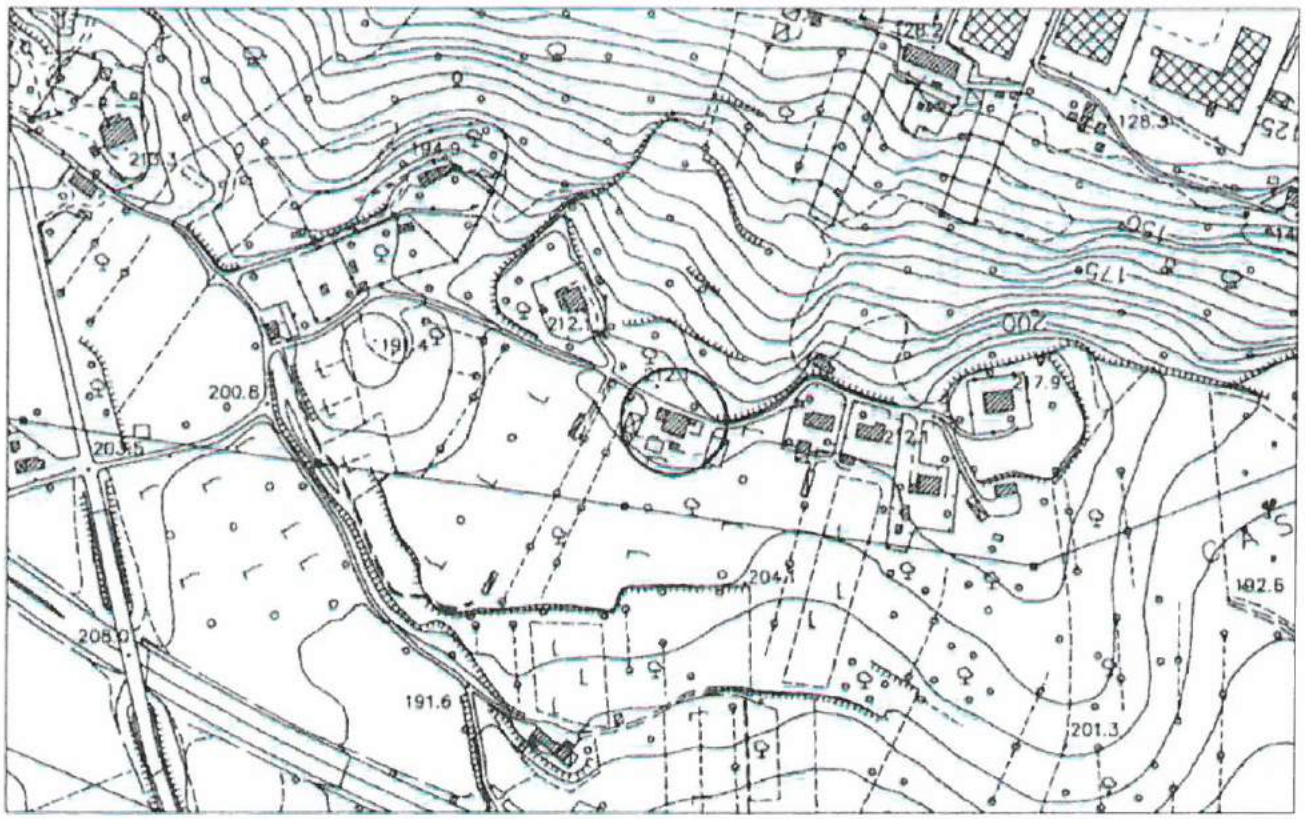


*Aereofotogrammetria (1998)*

| SCHEDA N° 481 | COMUNE DI ASCOLI PICENO<br>CENSIMENTO DELLE CASE RURALI | B |
|---|---|---|



*Foto 1*



*Foto 2*

SCHEDA N° **485**

# COMUNE DI ASCOLI PICENO
CENSIMENTO DELLE CASE RURALI

**B**

## 1 LOCALIZZAZIONE
Comune di
Indirizzo *Loreto*
Civico
Località
Toponimo
Accesso *da strade Comunali*

## 2 IDENTIFICAZIONE CATASTALE
Foglio *105*
Particella *32*

## 3 EPOCA DI COSTRUZIONE
Certa

Epoca *ante 1895*
Aggregato

## 4 INDICAZIONE DELLA CATEGORIA
Categoria (comma 1 art 16 delle NTA del PTC) **B**

## 5 STATO DI CONSERVAZIONE GENERALE
Buono *Si*
Manomesso per tipologia

Manomesso negli elementi costruttivi *Fortemente*

## 6 APPARTENZA A CLASSI TIPOLOGICHE
Classe (art. 15 punto 3 del PPAR)

## 7 DESTINAZIONE ATTUALE DEL FABBRICATO

PIANO TERRA
Residenziale
Produttivo agricolo
Turismo rurale
Industria agraria
Stalla
Rimessa
Altro

Produttivo extragricolo
Calzaturiero
Manufatturiero
Attività artigianale
Servizi
Altro

RESTO DELL'EDIFICIO
Residenziale
Produttivo agricolo
Turismo rurale
Industria agraria
Stalla
Rimessa
Altro

Produttivo extragricolo
Calzaturiero
Manufatturiero
Attività artigianale
Servizi
Altro

Altri usi
Abbandonato *Si*
Note

## 8 CARATTERISTICHE DELL'EDIFICIO
Numero dei corpi costituenti il fabbricato *3*
Numero dei piani di ciascun corpo
Corpo 1:piani
Corpo 2:piani
Corpo 3:piani

## 9 ANNESSI AGRICOLI ED EXTRAGRICOLI
Annessi agricoli n.
Annessi extragricoli n.

Rimessa attrezzature
Concimaia
Fienile
Silos
Stalla

## 10 IDENTITA'
Particolari artistico architettonici

Riferimenti bibliografici

## 11 LOCALIZZAZIONE DELL'INTORNO

Localizzazione

## 12 VISIBILITA' DALLA STRADA

S.S. Comunale
S.P. Vicinale

## 13 STIMA DI VALORE DELL'INTORNO

Valore dell'intorno

## 14 CARATTERISTICHE DELL'EDIFICIO

Tipologia

## 15 FORMA

Pianta *D'aggregazione*
Prospetti *Aggregati*
Volume *Aggregato*

## 16 ELEMENTI TIPOLOGICI E COSTRUTTIVI

| Tipo/materiale | | Stato di conservazione |
|---|---|---|
| MURATURE | | |
| Pietra | *Si* | *Pessimo* |
| Travertino | | |
| Laterizio | | |
| Terra | | |
| Mista | | |
| COPERTURA | | |
| Padiglione | | |
| Due falde | | |
| Una falda | | |
| Piana | | |
| Mista | | |
| ARCHITRAVATE | | |
| Arch. legno | | |
| Arch. laterizio | | |
| Arch. pietra | | |
| A TUTTO SESTO | | |
| Laterizio | | |
| Pietra | *Si* | *Pessimo* |
| SESTO ACUTO | | |
| Laterizio | | |
| Pietra | | |
| SESTO RIBASSATO | | |
| Laterizio | | |
| Pietra | | |

## 17 ELEMENTI ARCH.CI E DECORATIVI

Paramento intonacato
Paramento faccia vista *Si* *Pessimo*
Marcapiani
Cornicioni laterizio
Cornicioni pietra
Nicchie
Formelle
Architravi iscrizioni
Affreschi
Meridiane
Copertura coppi
Copertura tegole
Copertura altro

## 18 ELEMENTI ARCH.CI ESTERNI

Fontane
Vasche
Pozzi
Ninfei
Aree lastricate
Terrazzamenti
Altro

## 19 NATURA DELLE AREE DI PERTINENZA

| | |
|---|---|
| Aia | Parco |
| Orto | Incolto |
| Giardino | Coltivi |
| Giardino disegnato | Pavimentate |
| | Asfaltate |
| Prato | Sterrate |
| Altro | |

## 20 ELEMENTI VERDI (SPECIE)

Viali alberati
Alberature isolate
Gruppi di alberi
Siepi
Altro

## 21 INTERVENTI AMMESSI

| | |
|---|---|
| Manutenzione ordinaria e straordinaria | SI |
| Restauro e risanamento conservativo | SI |
| Ristrutturazione senza demolizione | NO |
| Ristrutturazione con demolizione parziale | NO |
| Ampliamento | NO |

## 22 NORME SPECIFICHE e/o PRESCRIZIONI

## 23 AMBITO DI TUTELA

Raggio di 150 metri
Raggio (metri) *50 (*)*
Come da cartografia

| SCHEDA N° 485 | COMUNE DI ASCOLI PICENO<br>CENSIMENTO DELLE CASE RURALI | B |
|---|---|---|

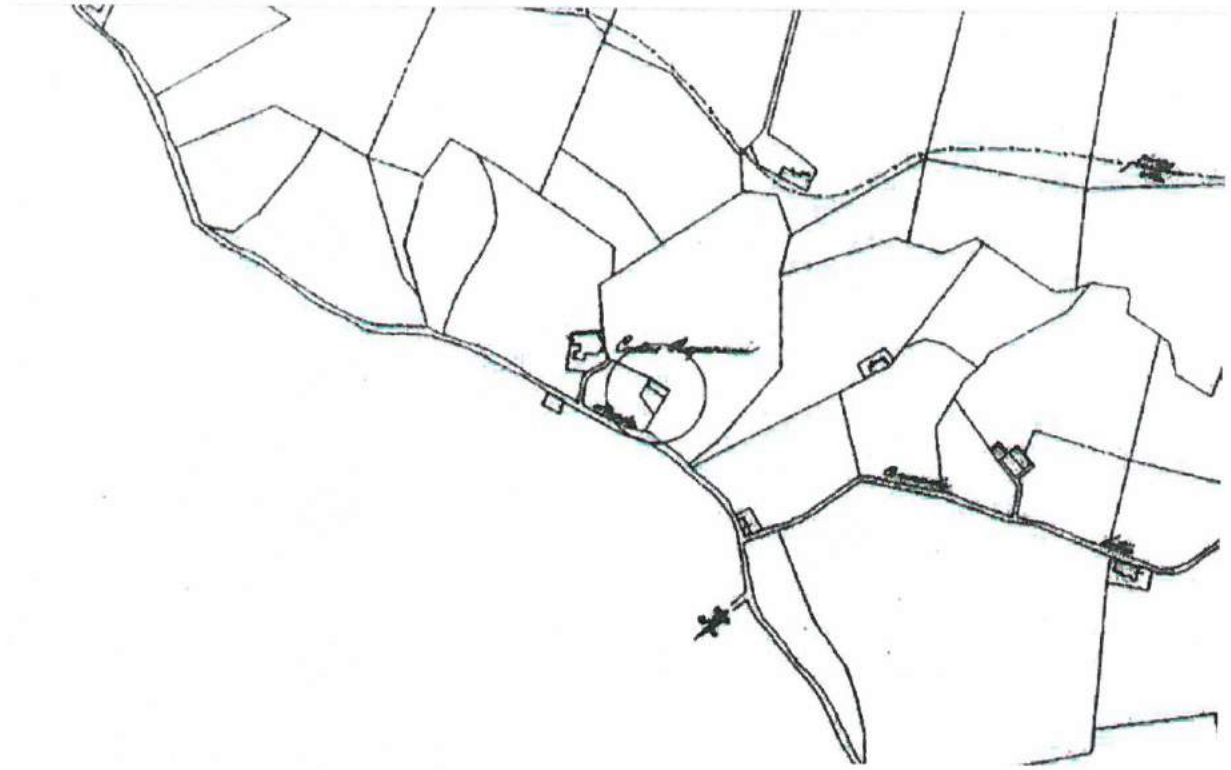

*Catasto Gregoriano (1830)*

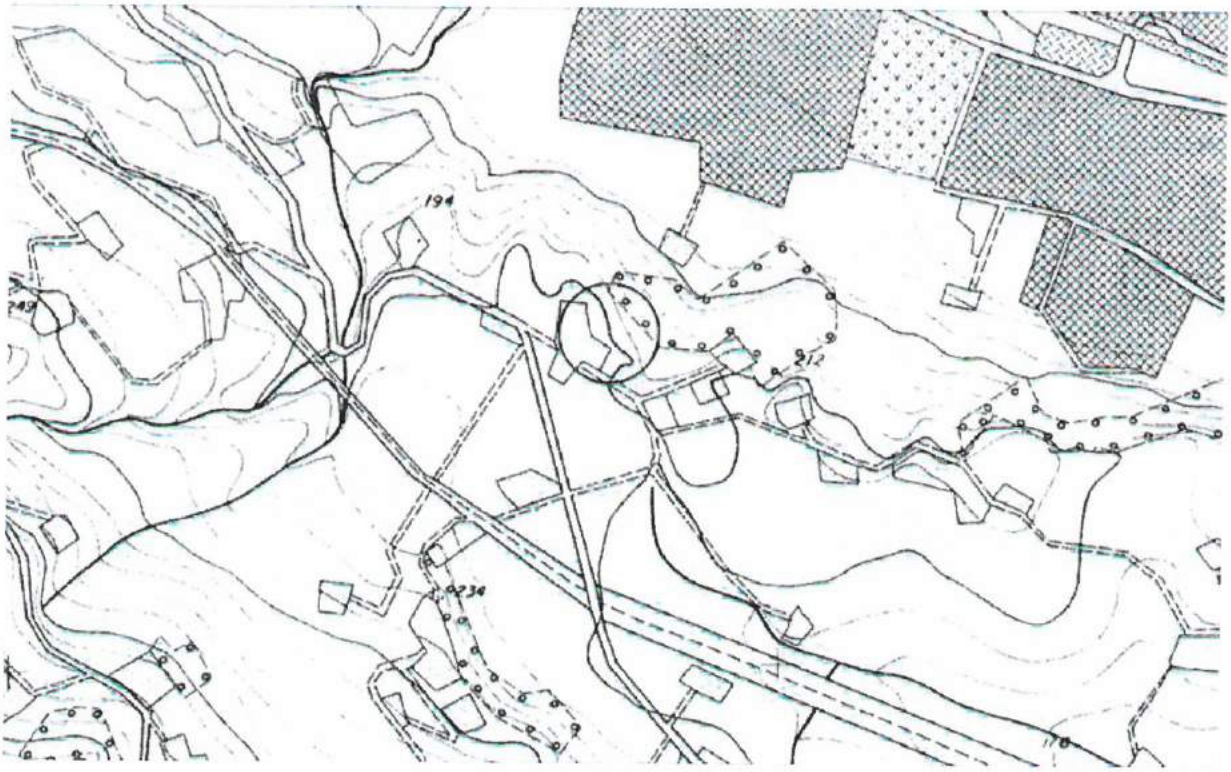


*Carta Regionale (1991)*

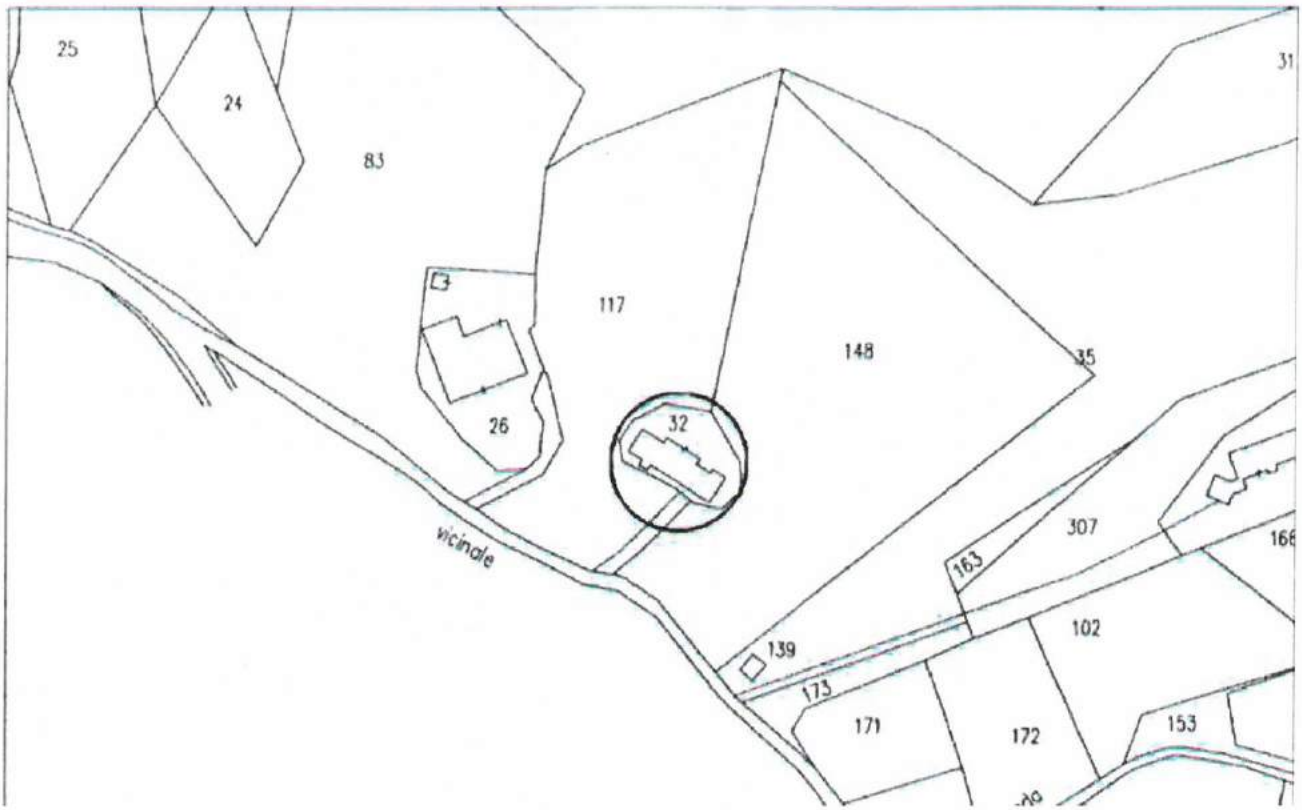


*Cartografia Catastale (1998)*

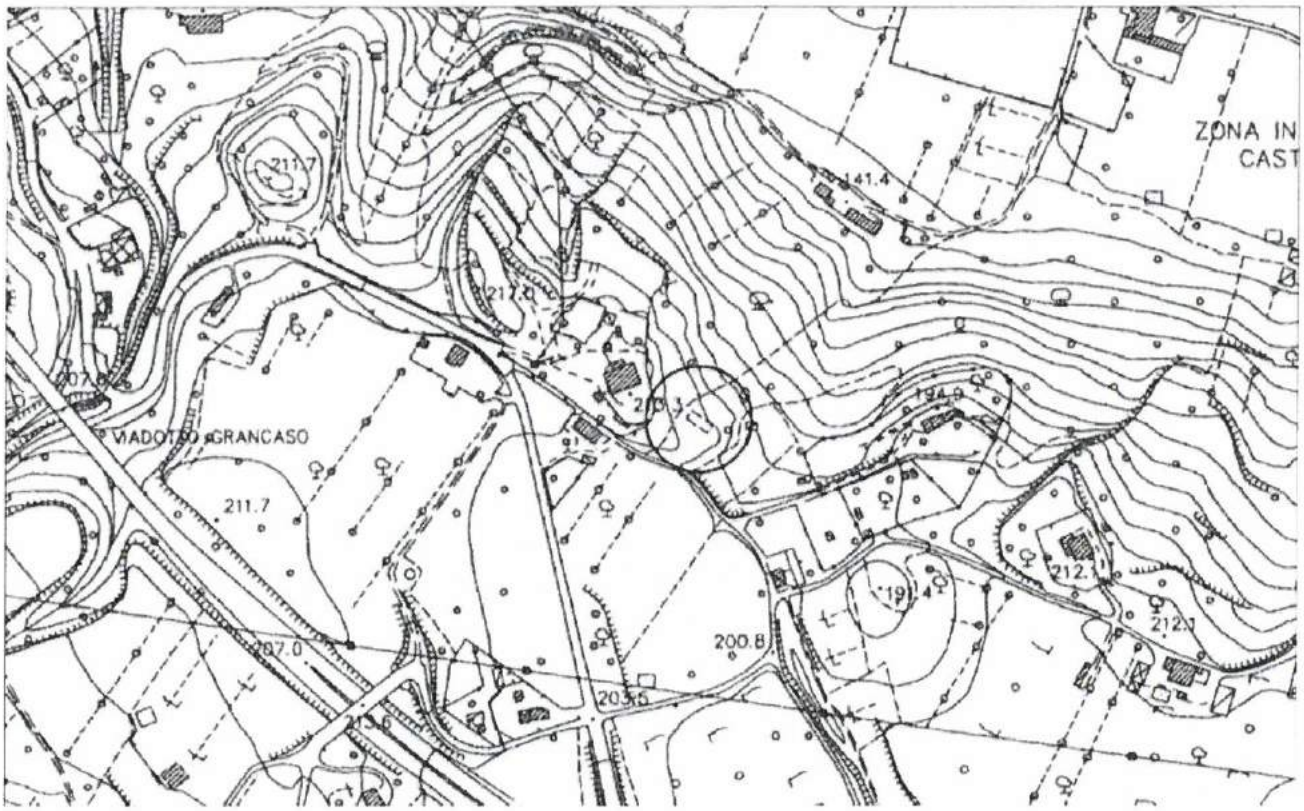


*Aereofotogrammetria (1998)*

| SCHEDA N° 485 | COMUNE DI ASCOLI PICENO<br>CENSIMENTO DELLE CASE RURALI | B |
|---|---|---|



*Foto 1*



*Foto 2*



*Foto 3*

SCHEDA N° **486**

# COMUNE DI ASCOLI PICENO
CENSIMENTO DELLE CASE RURALI

**B**

## 1 LOCALIZZAZIONE
Comune di
Indirizzo *Loreto*
Civico
Località
Toponimo
Accesso *da strade Comunali*

## 2 IDENTIFICAZIONE CATASTALE
Foglio *105*
Particella *26*

## 3 EPOCA DI COSTRUZIONE
Certa

Epoca *ante 1895*
Aggregato

## 4 INDICAZIONE DELLA CATEGORIA
Categoria (comma 1 art 16 delle NTA del PTC) **B**

## 5 STATO DI CONSERVAZIONE GENERALE
Buono *Si*
Manomesso per tipologia

Manomesso negli elementi costruttivi *Parzialmente*

## 6 APPARTENZA A CLASSI TIPOLOGICHE
Classe (art. 15 punto 3 del PPAR)

## 7 DESTINAZIONE ATTUALE DEL FABBRICATO

PIANO TERRA
Residenziale *Si*
Produttivo agricolo
Turismo rurale
Industria agraria
Stalla
Rimessa
Altro

Produttivo extragricolo
Calzaturiero
Manufatturiero
Attività artigianale
Servizi
Altro

RESTO DELL'EDIFICIO
Residenziale *Si*
Produttivo agricolo
Turismo rurale
Industria agraria
Stalla
Rimessa
Altro

Produttivo extragricolo
Calzaturiero
Manifatturiero
Attività artigianale
Servizi
Altro

Altri usi
Abbandonato
Note

## 8 CARATTERISTICHE DELL'EDIFICIO
Numero dei corpi costituenti il fabbricato *2*
Numero dei piani di ciascun corpo
Corpo 1:piani
Corpo 2:piani
Corpo 3:piani

## 9 ANNESSI AGRICOLI ED EXTRAGRICOLI
Annessi agricoli n.
Annessi extragricoli n.

Rimessa attrezzature
Concimaia
Fienile
Silos
Stalla

## 10 IDENTITA'
Particolari artistico architettonici

Riferimenti bibliografici

## 11 LOCALIZZAZIONE DELL'INTORNO

Localizzazione

## 12 VISIBILITA' DALLA STRADA

S.S. Comunale

S.P. Vicinale

## 13 STIMA DI VALORE DELL'INTORNO

Valore dell'intorno

## 14 CARATTERISTICHE DELL'EDIFICIO

Tipologia

## 15 FORMA

Pianta

Prospetti *Aggregati*

Volume *Aggregato*

## 16 ELEMENTI TIPOLOGICI E COSTRUTTIVI

| Tipo/materiale | | Stato di conservazione |
|---|---|---|
| MURATURE | | |
| Pietra | | |
| Travertino | | |
| Laterizio | | |
| Terra | | |
| Mista | *Si* | *Medio* |
| COPERTURA | | |
| Padiglione | *Si* | *Buono* |
| Due falde | | |
| Una falda | | |
| Piana | | |
| Mista | | |
| ARCHITRAVATE | | |
| Arch. legno | | |
| Arch. laterizio | | |
| Arch. pietra | *Si* | *Medio* |
| A TUTTO SESTO | | |
| Laterizio | | |
| Pietra | | |
| SESTO ACUTO | | |
| Laterizio | | |
| Pietra | | |
| SESTO RIBASSATO | | |
| Laterizio | | |
| Pietra | | |

## 17 ELEMENTI ARCH.CI E DECORATIVI

| | | |
|---|---|---|
| Paramento intonacato | | |
| Paramento faccia vista | *Si* | *Medio* |
| Marcapiani | | |
| Cornicioni laterizio | | |
| Cornicioni pietra | | |
| Nicchie | | |
| Formelle | | |
| Architravi iscrizioni | | |
| Affreschi | | |
| Meridiane | | |
| Copertura coppi | | |
| Copertura tegole | | |
| Copertura altro | | |

## 18 ELEMENTI ARCH.CI ESTERNI

Fontane

Vasche

Pozzi

Ninfei

Aree lastricate

Terrazzamenti

Altro

## 19 NATURA DELLE AREE DI PERTINENZA

| | |
|---|---|
| Aia | Parco |
| Orto | Incolto |
| Giardino | Coltivi |
| Giardino disegnato | Pavimentate |
| | Asfaltate |
| Prato | Sterrate |

Altro

## 20 ELEMENTI VERDI (SPECIE)

Viali alberati

Alberature isolate

Gruppi di alberi

Siepi

Altro

## 21 INTERVENTI AMMESSI

| | |
|---|---|
| Manutenzione ordinaria e straordinaria | SI |
| Restauro e risanamento conservativo | SI |
| Ristrutturazione senza demolizione | NO |
| Ristrutturazione con demolizione parziale | NO |
| Ampliamento | NO |

## 22 NORME SPECIFICHE e/o PRESCRIZIONI

## 23 AMBITO DI TUTELA

Raggio di 150 metri

Raggio (metri) *50 (*)*

Come da cartografia

| SCHEDA N° 486 | COMUNE DI ASCOLI PICENO<br>CENSIMENTO DELLE CASE RURALI | B |
|---|---|---|

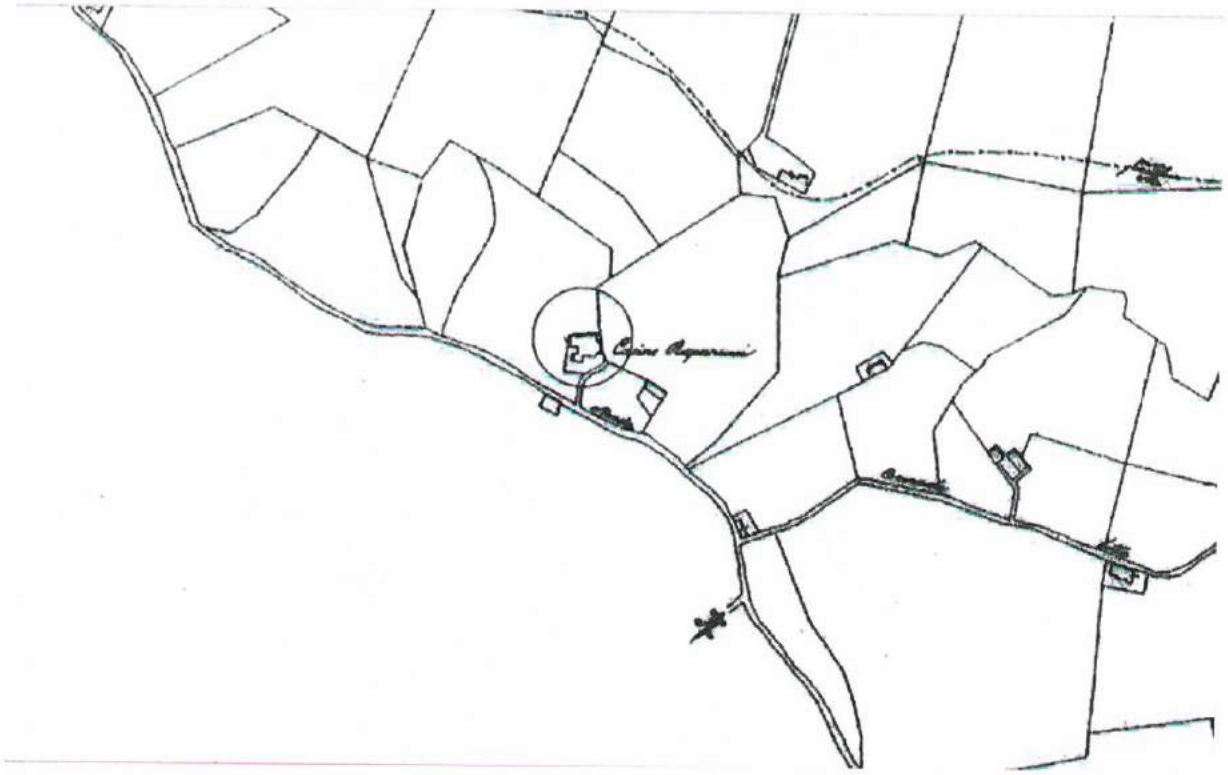

*Catasto Gregoriano (1830)*

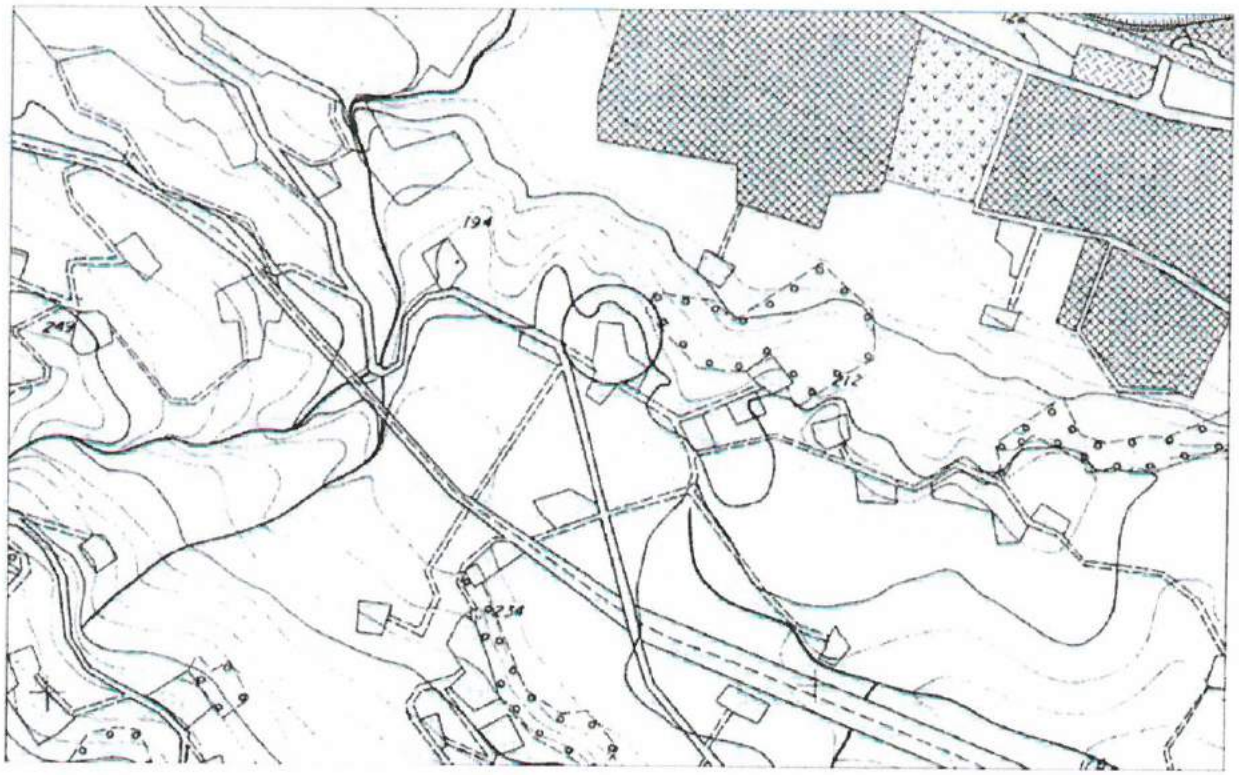


*Carta Regionale (1991)*

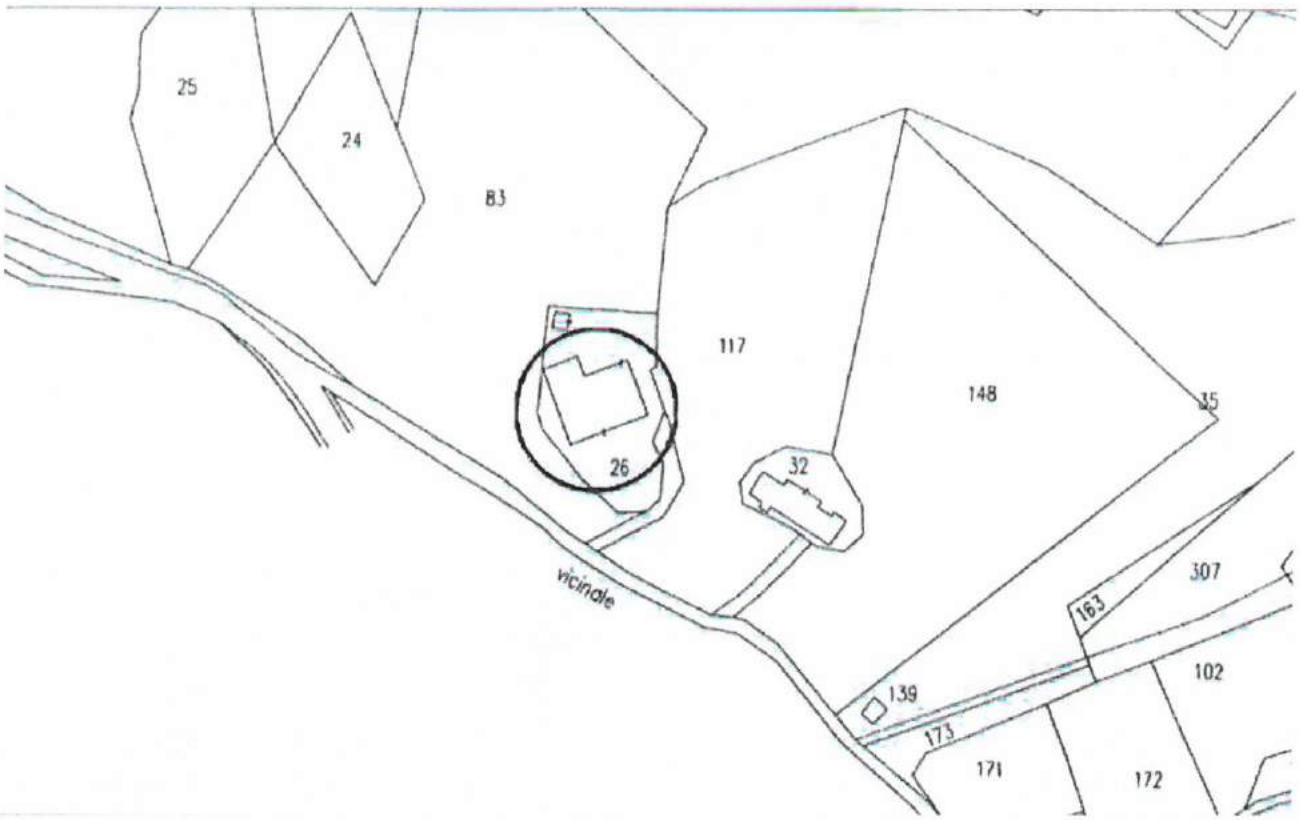


*Cartografia Catastale (1998)*




*Aereofotogrammetria (1998)*

| SCHEDA N° 486 | COMUNE DI ASCOLI PICENO<br>CENSIMENTO DELLE CASE RURALI | B |
|---|---|---|



*Foto 1*



*Foto 2*

SCHEDA N° 488

# COMUNE DI ASCOLI PICENO
CENSIMENTO DELLE CASE RURALI

A2

## 1 LOCALIZZAZIONE
Comune di
Indirizzo *strada Comunale di Tozzano*
Civico
Località *Palazzo Nuovo*
Toponimo
Accesso *da strade Statali*

## 2 IDENTIFICAZIONE CATASTALE
Foglio *108*
Particella *19*

## 3 EPOCA DI COSTRUZIONE
Certa
Epoca ante 1895
Aggregato

## 4 INDICAZIONE DELLA CATEGORIA
Categoria (comma 1 art 16 delle NTA del PTC) A2

## 5 STATO DI CONSERVAZIONE GENERALE
Buono *Si*
Manomesso per tipologia
Manomesso negli elementi costruttivi

## 6 APPARTENZA A CLASSI TIPOLOGICHE
Classe (art. 15 punto 3 del PPAR)

## 7 DESTINAZIONE ATTUALE DEL FABBRICATO

PIANO TERRA
Residenziale
Produttivo agricolo
Turismo rurale
Industria agraria
Stalla
Rimessa
Altro

Produttivo extragricolo
Calzaturiero
Manufatturiero
Attività artigianale
Servizi
Altro

RESTO DELL'EDIFICIO
Residenziale
Produttivo agricolo
Turismo rurale
Industria agraria
Stalla
Rimessa
Altro

Produttivo extragricolo
Calzaturiero
Manufatturiero
Attività artigianale
Servizi
Altro

Altri usi
Abbandonato *Si*
Note

## 8 CARATTERISTICHE DELL'EDIFICIO
Numero dei corpi costituenti il fabbricato *1*
Numero dei piani di ciascun corpo
Corpo 1:piani
Corpo 2:piani
Corpo 3:piani

## 9 ANNESSI AGRICOLI ED EXTRAGRICOLI
Annessi agricoli n.
Annessi extragricoli n.

Rimessa attrezzature
Concimaia
Fienile
Silos
Stalla

## 10 IDENTITA'
Particolari artistico architettonici

Riferimenti bibliografici

## 11 LOCALIZZAZIONE DELL'INTORNO

**Localizzazione**

## 12 VISIBILITA' DALLA STRADA

**S.S.** **Comunale**

**S.P.** **Vicinale**

## 13 STIMA DI VALORE DELL'INTORNO

**Valore dell'intorno**

## 14 CARATTERISTICHE DELL'EDIFICIO

**Tipologia** *Manufatto isolato*

## 15 FORMA

**Pianta** *Rettangolare*

**Prospetti** *Semplice*

**Volume** *Semplice*

## 16 ELEMENTI TIPOLOGICI E COSTRUTTIVI

| Tipo/materiale | | Stato di conservazione |
|---|---|---|
| **MURATURE** | | |
| Pietra | | |
| Travertino | | |
| Laterizio | | |
| Terra | | |
| Mista | *Si* | *Buono* |
| **COPERTURA** | | |
| Padiglione | | |
| Due falde | | |
| Una falda | | |
| Piana | | |
| Mista | | |
| **ARCHITRAVATE** | | |
| Arch. legno | | |
| Arch. laterizio | | |
| Arch. pietra | *Si* | *Buono* |
| **A TUTTO SESTO** | | |
| Laterizio | | |
| Pietra | | |
| **SESTO ACUTO** | | |
| Laterizio | | |
| Pietra | | |
| **SESTO RIBASSATO** | | |
| Laterizio | | |
| Pietra | | |

## 17 ELEMENTI ARCH.CI E DECORATIVI

| | | |
|---|---|---|
| **Paramento intonacato** | *Si* | *Pessimo* |
| **Paramento faccia vista** | | |
| **Marcapiani** | | |
| **Cornicioni laterizio** | | |
| **Cornicioni pietra** | | |
| **Nicchie** | | |
| **Formelle** | | |
| **Architravi iscrizioni** | | |
| **Affreschi** | | |
| **Meridiane** | | |
| **Copertura coppi** | *Si* | *Medio* |
| **Copertura tegole** | | |
| **Copertura altro** | | |

## 18 ELEMENTI ARCH.CI ESTERNI

**Fontane**

**Vasche**

**Pozzi**

**Ninfei**

**Aree lastricate**

**Terrazzamenti**

**Altro**

## 19 NATURA DELLE AREE DI PERTINENZA

| | |
|---|---|
| **Aia** | **Parco** |
| **Orto** | **Incolto** |
| **Giardino** | **Coltivi** |
| **Giardino disegnato** | **Pavimentate** |
| **Prato** | **Asfaltate** |
| | **Sterrate** |

**Altro**

## 20 ELEMENTI VERDI (SPECIE)

**Viali alberati**

**Alberature isolate**

**Gruppi di alberi**

**Siepi**

**Altro**

## 21 INTERVENTI AMMESSI

| | |
|---|---|
| **Manutenzione ordinaria e straordinaria** | SI |
| **Restauro e risanamento conservativo** | SI |
| **Ristrutturazione senza demolizione** | NO |
| **Ristrutturazione con demolizione parziale** | NO |
| **Ampliamento** | NO |

## 22 NORME SPECIFICHE e/o PRESCRIZIONI

## 23 AMBITO DI TUTELA

**Raggio di 150 metri**

**Raggio (metri)** 50 (*)

**Come da cartografia**

| SCHEDA N° 488 | COMUNE DI ASCOLI PICENO<br>CENSIMENTO DELLE CASE RURALI | A2 |
|---|---|---|

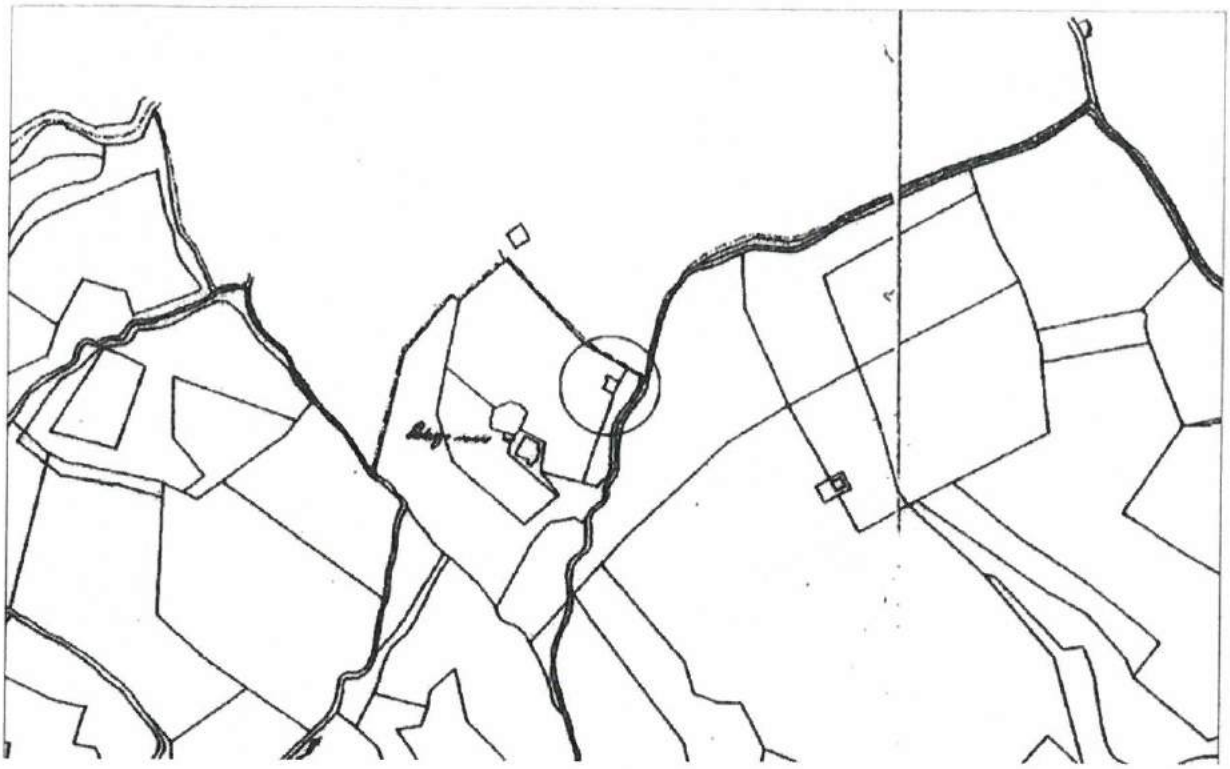

*Catasto Gregoriano (1830)*

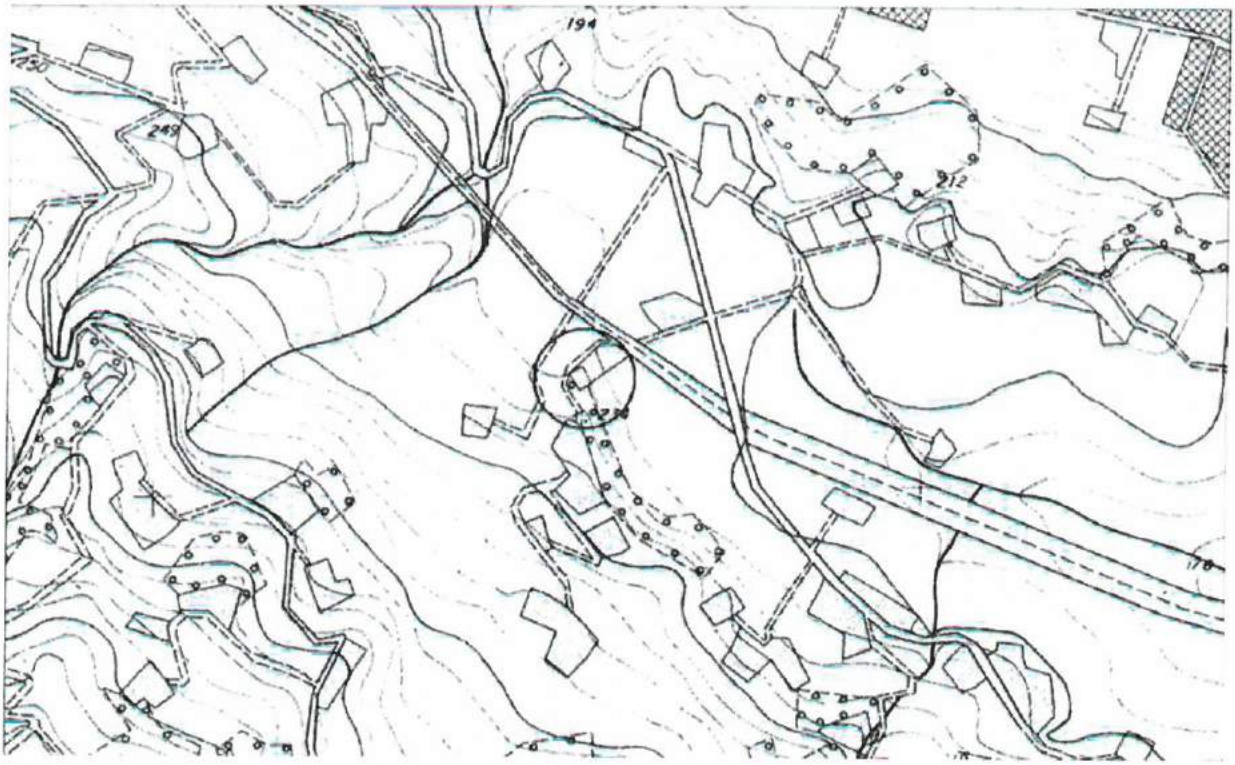


*Carta Regionale (1991)*

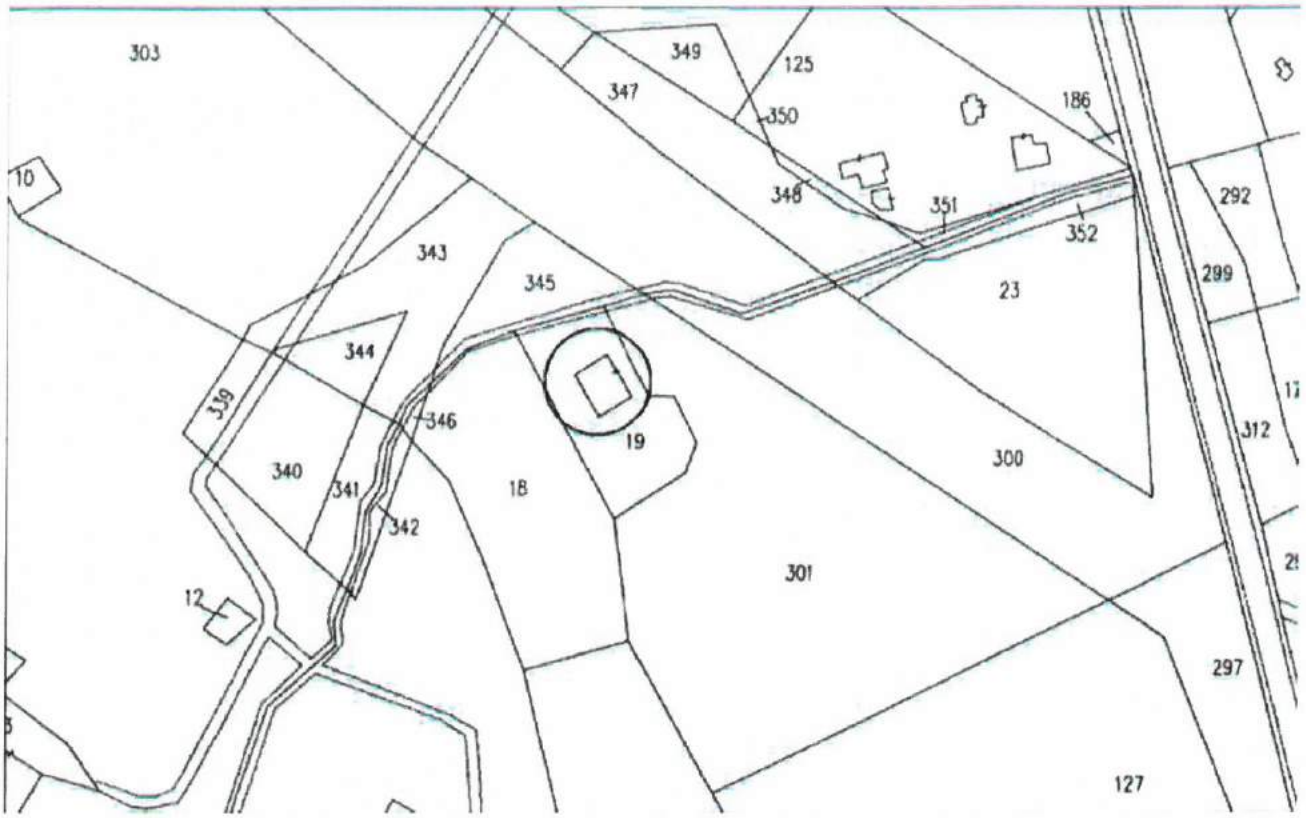


*Cartografia Catastale (1998)*

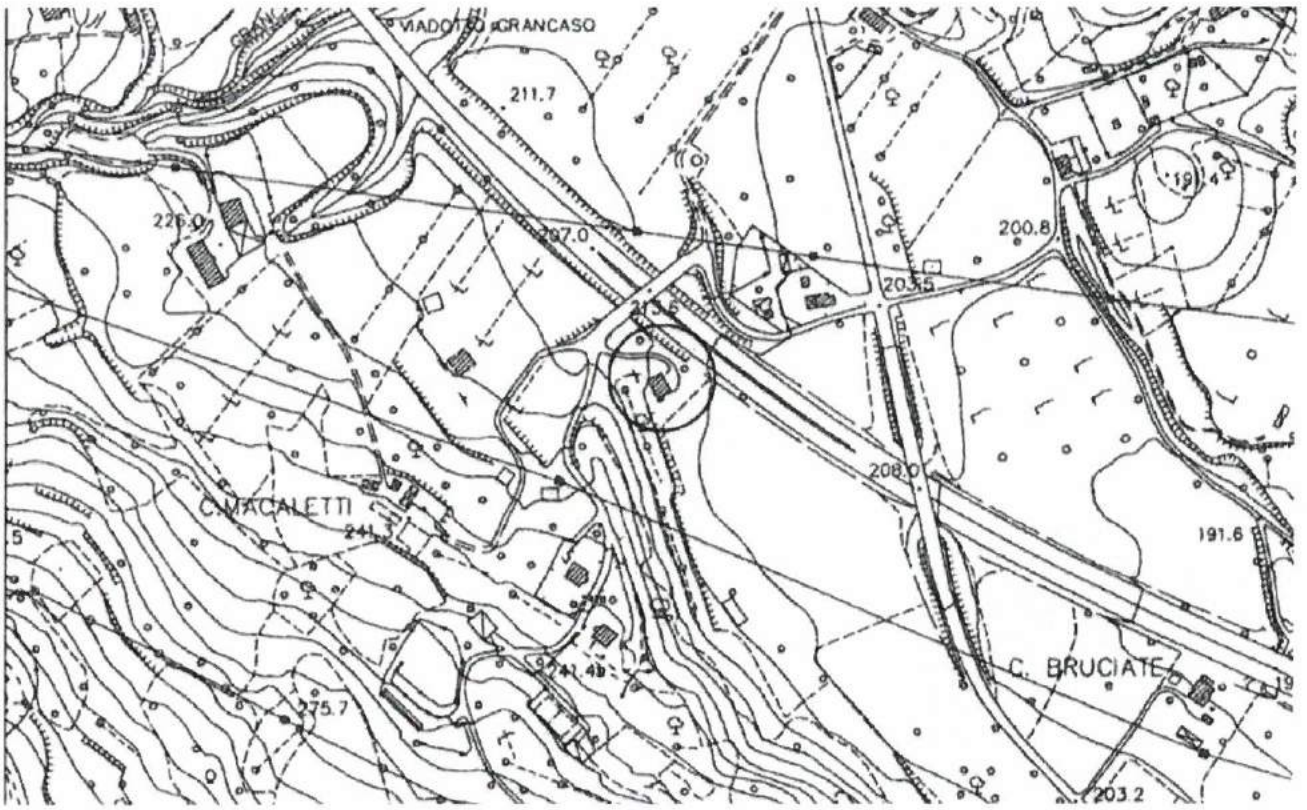


*Aereofotogrammetria (1998)*

| SCHEDA N° 488 | COMUNE DI ASCOLI PICENO<br>CENSIMENTO DELLE CASE RURALI | A2 |
|---|---|---|



*Foto 1*



*Foto 2*



*Foto 3*



*Foto 4*

SCHEDA N° **489**

# COMUNE DI ASCOLI PICENO
CENSIMENTO DELLE CASE RURALI

**B**

## 1 LOCALIZZAZIONE
Comune di
Indirizzo *strada comunale di Tozzano*
Civico
Località *Tozzano*
Toponimo
Accesso *da strade Comunali*

## 2 IDENTIFICAZIONE CATASTALE
Foglio *108*
Particella *35*

## 3 EPOCA DI COSTRUZIONE
Certa

Epoca *tra il 1895 ed il 1945*
Aggregato

## 4 INDICAZIONE DELLA CATEGORIA
Categoria (comma 1 art 16 delle NTA del PTC) **B**

## 5 STATO DI CONSERVAZIONE GENERALE
Buono *Si*
Manomesso per tipologia

Manomesso negli elementi costruttivi *Parzialmente*

## 6 APPARTENZA A CLASSI TIPOLOGICHE
Classe (art. 15 punto 3 del PPAR)

## 7 DESTINAZIONE ATTUALE DEL FABBRICATO

PIANO TERRA
Residenziale
Produttivo agricolo
Turismo rurale
Industria agraria
Stalla
Rimessa
Altro

Produttivo extragricolo
Calzaturiero
Manufatturiero
Attività artigianale
Servizi
Altro

RESTO DELL'EDIFICIO
Residenziale
Produttivo agricolo
Turismo rurale
Industria agraria
Stalla
Rimessa
Altro

Produttivo extragricolo
Calzaturiero
Manifatturiero
Attività artigianale
Servizi
Altro

Altri usi
Abbandonato
Note

## 8 CARATTERISTICHE DELL'EDIFICIO
Numero dei corpi costituenti il fabbricato *1*
Numero dei piani di ciascun corpo
Corpo 1:piani
Corpo 2:piani
Corpo 3:piani

## 9 ANNESSI AGRICOLI ED EXTRAGRICOLI
Annessi agricoli n.
Annessi extragricoli n.

Rimessa attrezzature
Concimaia
Fienile
Silos
Stalla

## 10 IDENTITA'
Particolari artistico architettonici

Riferimenti bibliografici

## 11 LOCALIZZAZIONE DELL'INTORNO

**Localizzazione**

## 12 VISIBILITA' DALLA STRADA

| | |
|---|---|
| **S.S.** | **Comunale** |
| **S.P.** | **Vicinale** |

## 13 STIMA DI VALORE DELL'INTORNO

**Valore dell'intorno**

## 14 CARATTERISTICHE DELL'EDIFICIO

**Tipologia** *Manufatto isolato*

## 15 FORMA

| | |
|---|---|
| **Pianta** | *Rettangolare* |
| **Prospetti** | *Semplice* |
| **Volume** | *Semplice* |

## 16 ELEMENTI TIPOLOGICI E COSTRUTTIVI

| Tipo/materiale | | Stato di conservazione |
|---|---|---|
| **MURATURE** | | |
| **Pietra** | | |
| **Travertino** | | |
| **Laterizio** | | |
| **Terra** | | |
| **Mista** | *Si* | *Buono* |
| **COPERTURA** | | |
| **Padiglione** | | |
| **Due falde** | | |
| **Una falda** | | |
| **Piana** | | |
| **Mista** | | |
| **ARCHITRAVATE** | | |
| **Arch. legno** | | |
| **Arch. laterizio** | | |
| **Arch. pietra** | | |
| **A TUTTO SESTO** | | |
| **Laterizio** | | |
| **Pietra** | | |
| **SESTO ACUTO** | | |
| **Laterizio** | | |
| **Pietra** | | |
| **SESTO RIBASSATO** | | |
| **Laterizio** | | |
| **Pietra** | | |

## 17 ELEMENTI ARCH.CI E DECORATIVI

| | | |
|---|---|---|
| **Paramento intonacato** | *Si* | *Pessimo* |
| **Paramento faccia vista** | | |
| **Marcapiani** | | |
| **Cornicioni laterizio** | | |
| **Cornicioni pietra** | | |
| **Nicchie** | | |
| **Formelle** | | |
| **Architravi iscrizioni** | | |
| **Affreschi** | | |
| **Meridiane** | | |
| **Copertura coppi** | | |
| **Copertura tegole** | *Si* | *Medio* |
| **Copertura altro** | | |

## 18 ELEMENTI ARCH.CI ESTERNI

**Fontane**
**Vasche**
**Pozzi**
**Ninfei**
**Aree lastricate**
**Terrazzamenti**
**Altro**

## 19 NATURA DELLE AREE DI PERTINENZA

| | |
|---|---|
| **Aia** | **Parco** |
| **Orto** | **Incolto** |
| **Giardino** | **Coltivi** |
| **Giardino disegnato** | **Pavimentate** |
| | **Asfaltate** |
| **Prato** | **Sterrate** |

**Altro**

## 20 ELEMENTI VERDI (SPECIE)

**Viali alberati**
**Alberature isolate**
**Gruppi di alberi**
**Siepi**
**Altro**

## 21 INTERVENTI AMMESSI

| | |
|---|---|
| **Manutenzione ordinaria e straordinaria** | SI |
| **Restauro e risanamento conservativo** | SI |
| **Ristrutturazione senza demolizione** | NO |
| **Ristrutturazione con demolizione parziale** | NO |
| **Ampliamento** | NO |

## 22 NORME SPECIFICHE e/o PRESCRIZIONI

## 23 AMBITO DI TUTELA

**Raggio di 150 metri**
**Raggio (metri)** *50 (*)*
**Come da cartografia**

| SCHEDA N° 489 | COMUNE DI ASCOLI PICENO<br>CENSIMENTO DELLE CASE RURALI | B |
|---|---|---|



*Catasto Gregoriano (1830)*

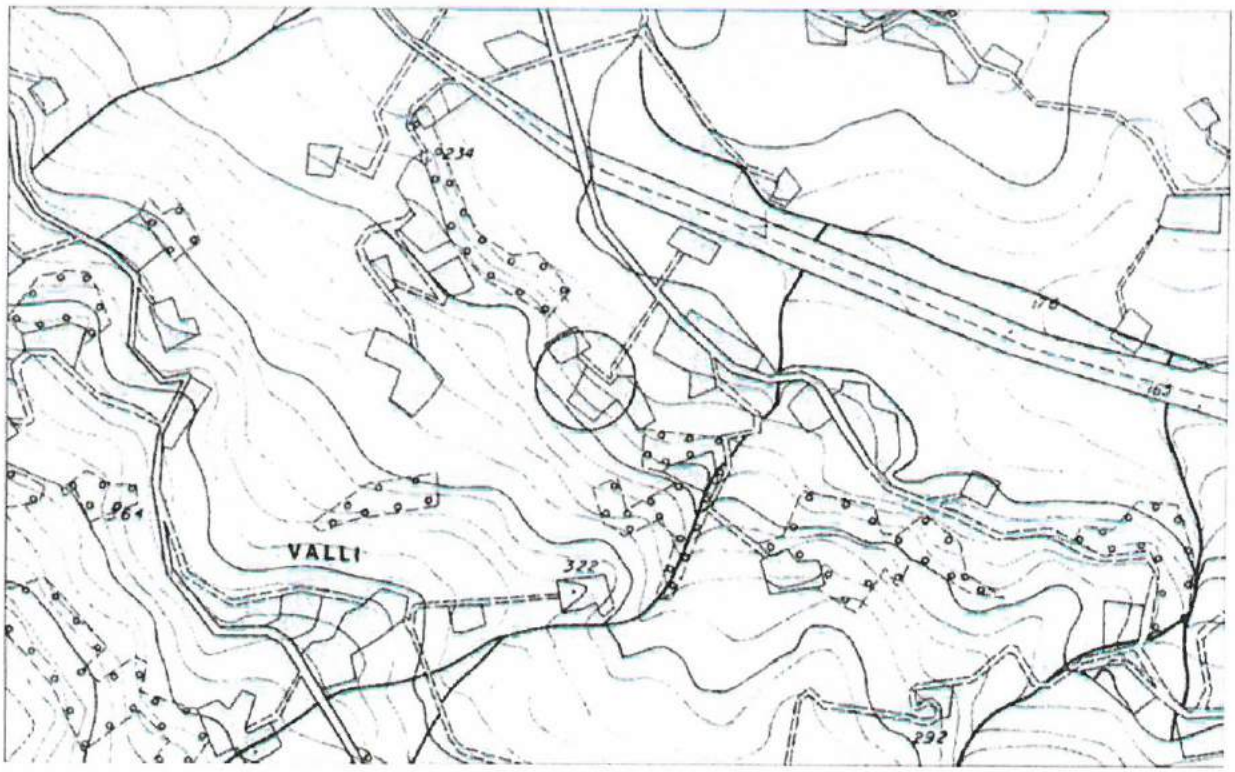


*Carta Regionale (1991)*

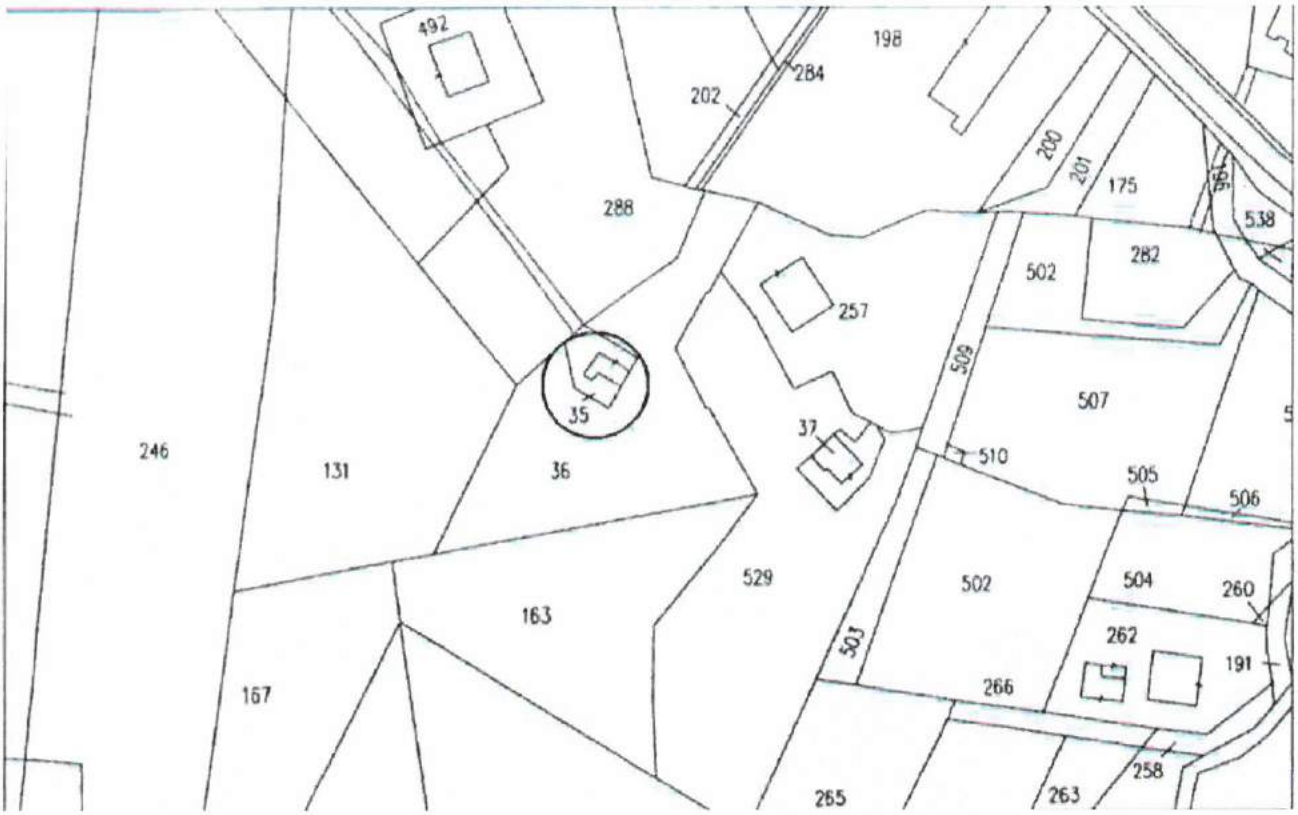


*Cartografia Catastale (1998)*

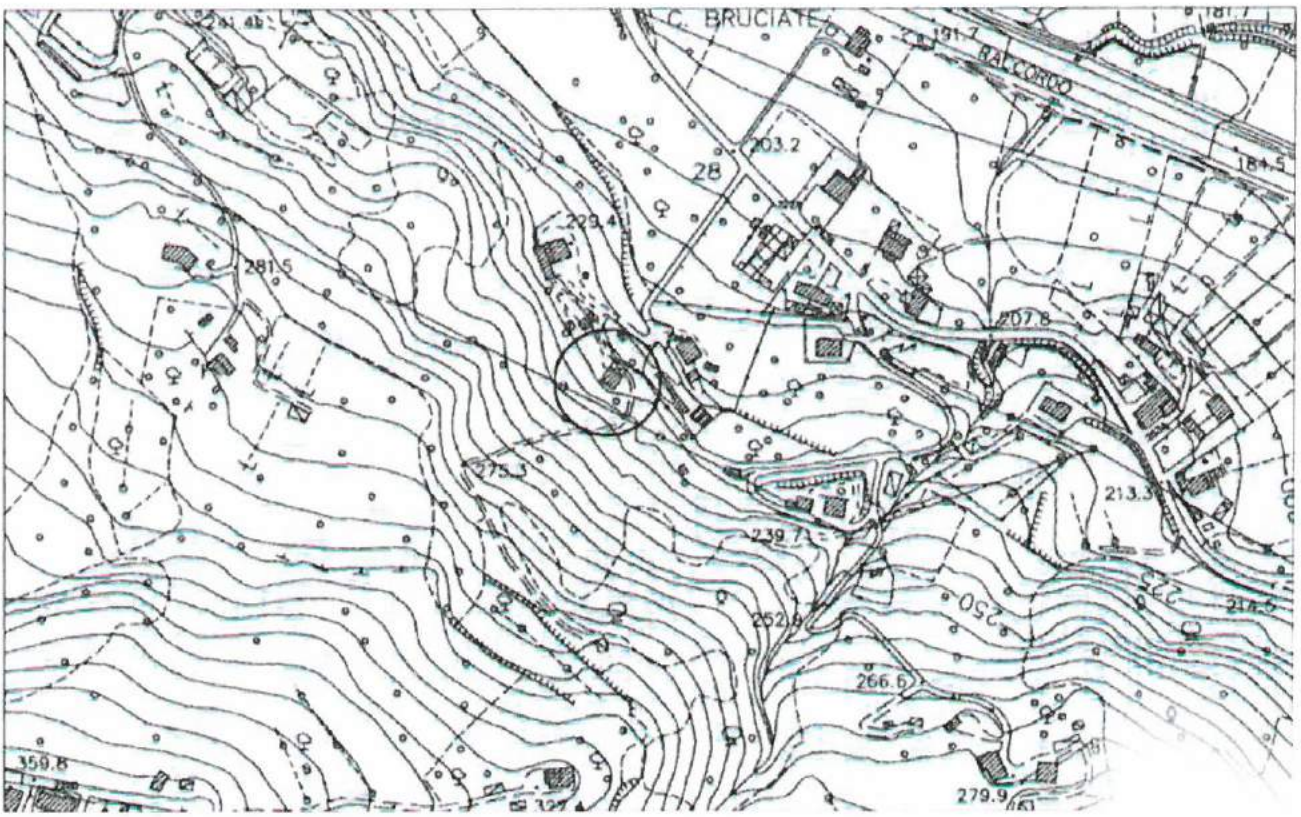


*Aereofotogrammetria (1998)*

| SCHEDA N° 489 | COMUNE DI ASCOLI PICENO<br>CENSIMENTO DELLE CASE RURALI | B |
|---|---|---|



*Foto 1*

SCHEDA N° **490**

# COMUNE DI ASCOLI PICENO
## CENSIMENTO DELLE CASE RURALI

**B**

**1 LOCALIZZAZIONE**

Comune di
Indirizzo *Lisciano*
Civico
Località *Lisciano*
Toponimo
Accesso *da strade Comunali*

**2 IDENTIFICAZIONE CATASTALE**

Foglio *108*
Particella *97*

**3 EPOCA DI COSTRUZIONE**

Certa

Epoca *tra il 1895 ed il 1945*
Aggregato

**4 INDICAZIONE DELLA CATEGORIA**

Categoria (comma 1 art 16 delle NTA del PTC) **B**

**5 STATO DI CONSERVAZIONE GENERALE**

Buono *Si*
Manomesso per tipologia

Manomesso negli elementi costruttivi

**6 APPARTENZA A CLASSI TIPOLOGICHE**

Classe (art. 15 punto 3 del PPAR)

**7 DESTINAZIONE ATTUALE DEL FABBRICATO**

PIANO TERRA

Residenziale *Si*

Produttivo agricolo

Turismo rurale
Industria agraria
Stalla
Rimessa
Altro

Produttivo extragricolo

Calzaturiero
Manufatturiero
Attività artigianale
Servizi
Altro

RESTO DELL'EDIFICIO

Residenziale *Si*

Produttivo agricolo

Turismo rurale
Industria agraria
Stalla
Rimessa
Altro

Produttivo extragricolo

Calzaturiero
Manufatturiero
Attività artigianale
Servizi
Altro

Altri usi
Abbandonato
Note

**8 CARATTERISTICHE DELL'EDIFICIO**

Numero dei corpi costituenti il fabbricato *1*
Numero dei piani di ciascun corpo
Corpo 1:piani
Corpo 2:piani
Corpo 3:piani

**9 ANNESSI AGRICOLI ED EXTRAGRICOLI**

Annessi agricoli n.
Annessi extragricoli n.

Rimessa attrezzature
Concimaia
Fienile
Silos
Stalla

**10 IDENTITA'**

Particolari artistico architettonici

Riferimenti bibliografici

## 11 LOCALIZZAZIONE DELL'INTORNO

**Localizzazione**

## 12 VISIBILITA' DALLA STRADA

**S.S.** **Comunale**

**S.P.** **Vicinale**

## 13 STIMA DI VALORE DELL'INTORNO

**Valore dell'intorno**

## 14 CARATTERISTICHE DELL'EDIFICIO

**Tipologia** *Manufatto isolato*

## 15 FORMA

**Pianta** *Rettangolare*

**Prospetti** *Semplice*

**Volume** *Semplice*

## 16 ELEMENTI TIPOLOGICI E COSTRUTTIVI

| Tipo/materiale | | Stato di conservazione |
|---|---|---|
| **MURATURE** | | |
| **Pietra** | | |
| **Travertino** | | |
| **Laterizio** | | |
| **Terra** | | |
| **Mista** | *Si* | *Buono* |
| **COPERTURA** | | |
| **Padiglione** | | |
| **Due falde** | | |
| **Una falda** | | |
| **Piana** | | |
| **Mista** | | |
| **ARCHITRAVATE** | | |
| **Arch. legno** | | |
| **Arch. laterizio** | | |
| **Arch. pietra** | *Si* | *Buono* |
| **A TUTTO SESTO** | | |
| **Laterizio** | | |
| **Pietra** | | |
| **SESTO ACUTO** | | |
| **Laterizio** | | |
| **Pietra** | | |
| **SESTO RIBASSATO** | | |
| **Laterizio** | | |
| **Pietra** | | |

## 17 ELEMENTI ARCH.CI E DECORATIVI

| | | |
|---|---|---|
| **Paramento intonacato** | *Si* | *Buono* |
| **Paramento faccia vista** | | |
| **Marcapiani** | | |
| **Cornicioni laterizio** | | |
| **Cornicioni pietra** | | |
| **Nicchie** | | |
| **Formelle** | | |
| **Architravi iscrizioni** | | |
| **Affreschi** | | |
| **Meridiane** | | |
| **Copertura coppi** | | |
| **Copertura tegole** | | |
| **Copertura altro** | | |

## 18 ELEMENTI ARCH.CI ESTERNI

**Fontane**

**Vasche**

**Pozzi**

**Ninfei**

**Aree lastricate**

**Terrazzamenti**

**Altro**

## 19 NATURA DELLE AREE DI PERTINENZA

| | |
|---|---|
| **Aia** | **Parco** |
| **Orto** | **Incolto** |
| **Giardino** | **Coltivi** |
| **Giardino disegnato** | **Pavimentate** |
| | **Asfaltate** |
| **Prato** | **Sterrate** |

**Altro**

## 20 ELEMENTI VERDI (SPECIE)

**Viali alberati**

**Alberature isolate**

**Gruppi di alberi**

**Siepi**

**Altro**

## 21 INTERVENTI AMMESSI

| | |
|---|---|
| **Manutenzione ordinaria e straordinaria** | SI |
| **Restauro e risanamento conservativo** | SI |
| **Ristrutturazione senza demolizione** | NO |
| **Ristrutturazione con demolizione parziale** | NO |
| **Ampliamento** | NO |

## 22 NORME SPECIFICHE e/o PRESCRIZIONI

## 23 AMBITO DI TUTELA

**Raggio di 150 metri**

**Raggio (metri)** *50 (*)*

**Come da cartografia**

| SCHEDA N° 490 | COMUNE DI ASCOLI PICENO<br>CENSIMENTO DELLE CASE RURALI | B |
|---|---|---|

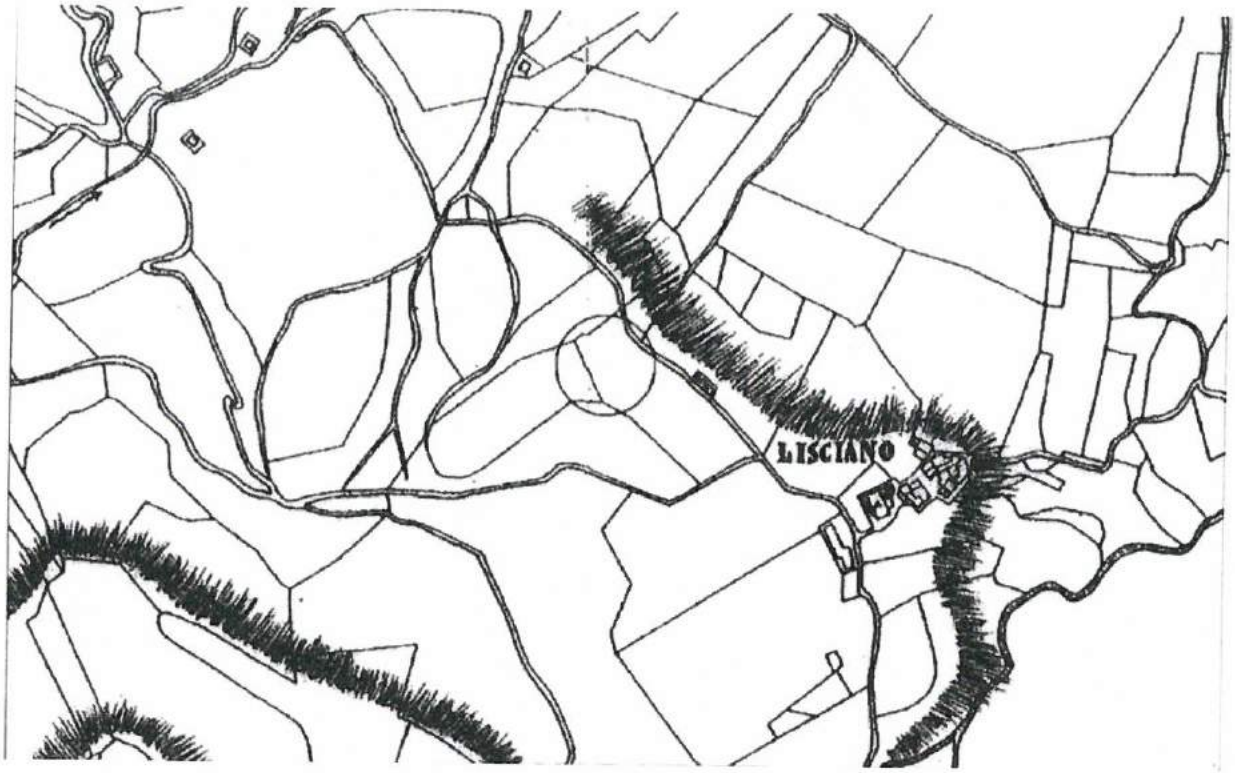


*Catasto Gregoriano (1830)*

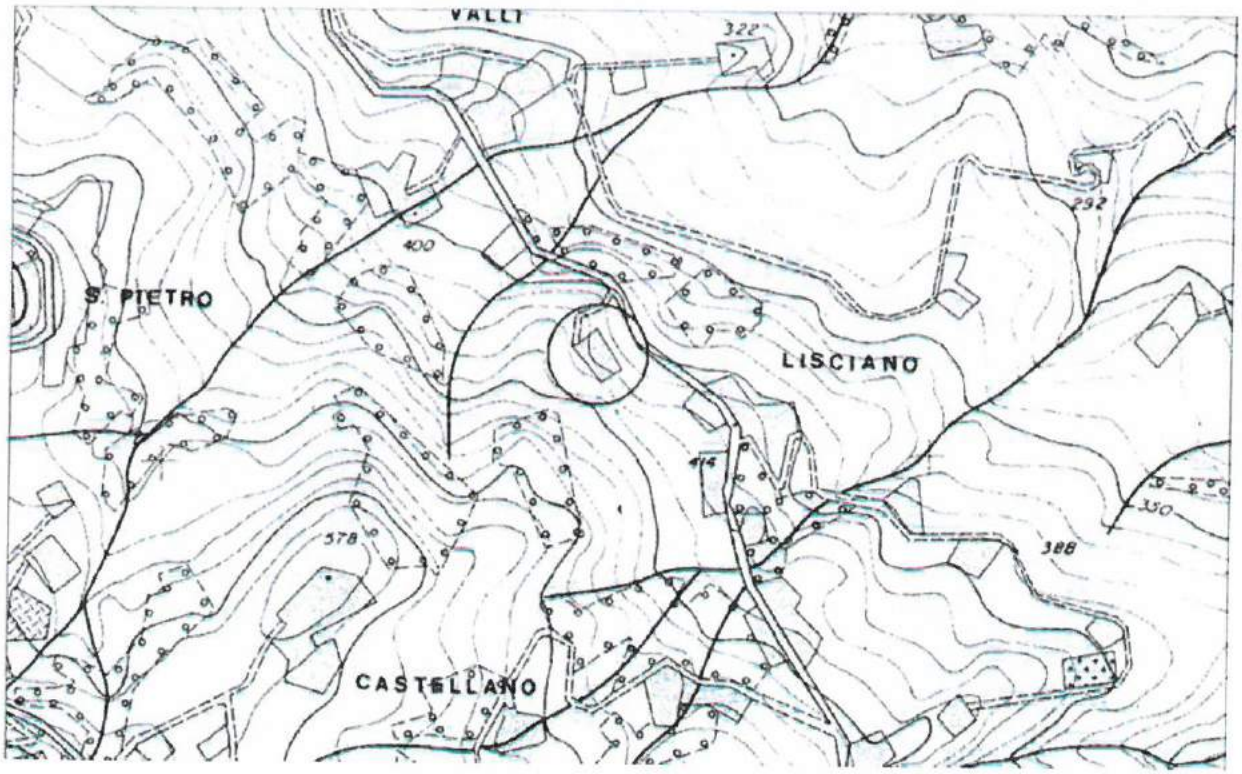


*Carta Regionale (1991)*

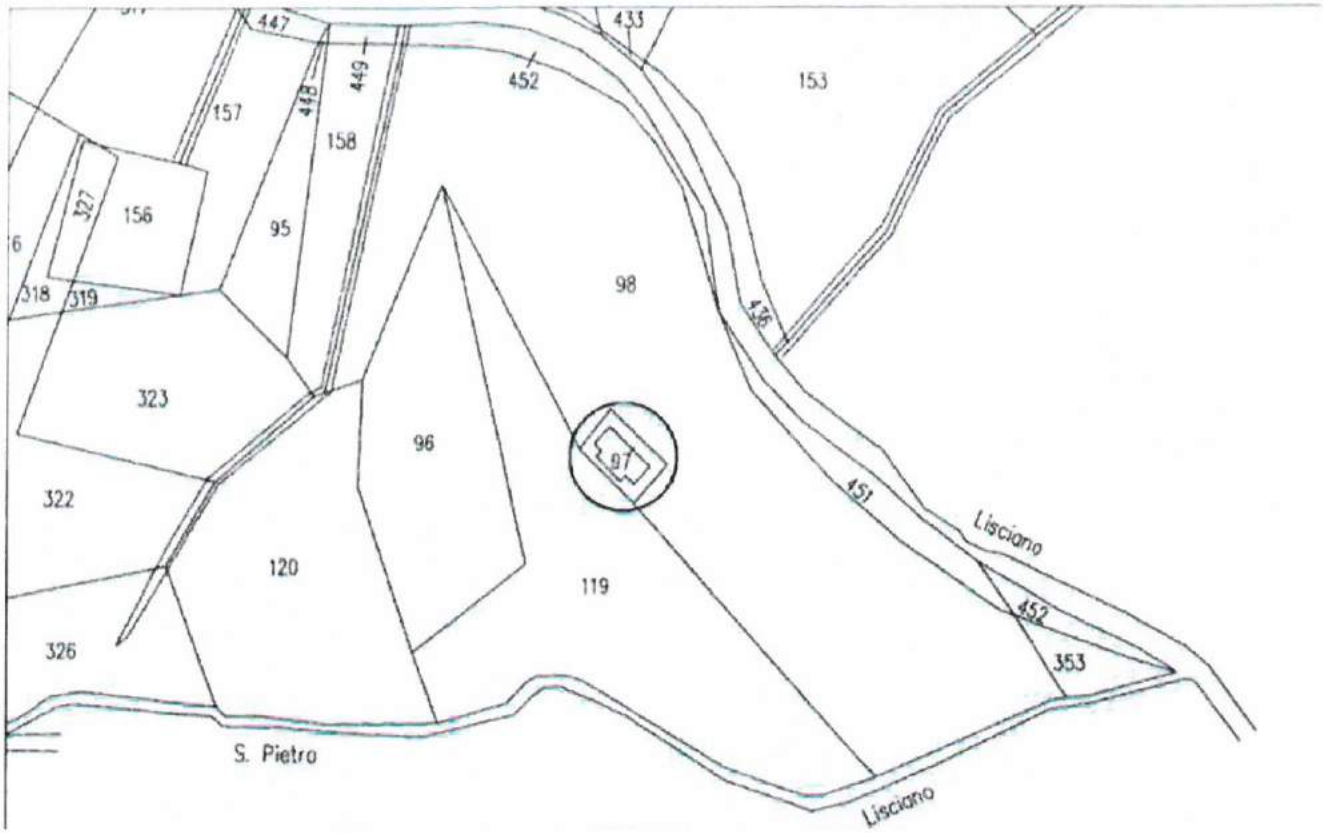


*Cartografia Catastale (1998)*

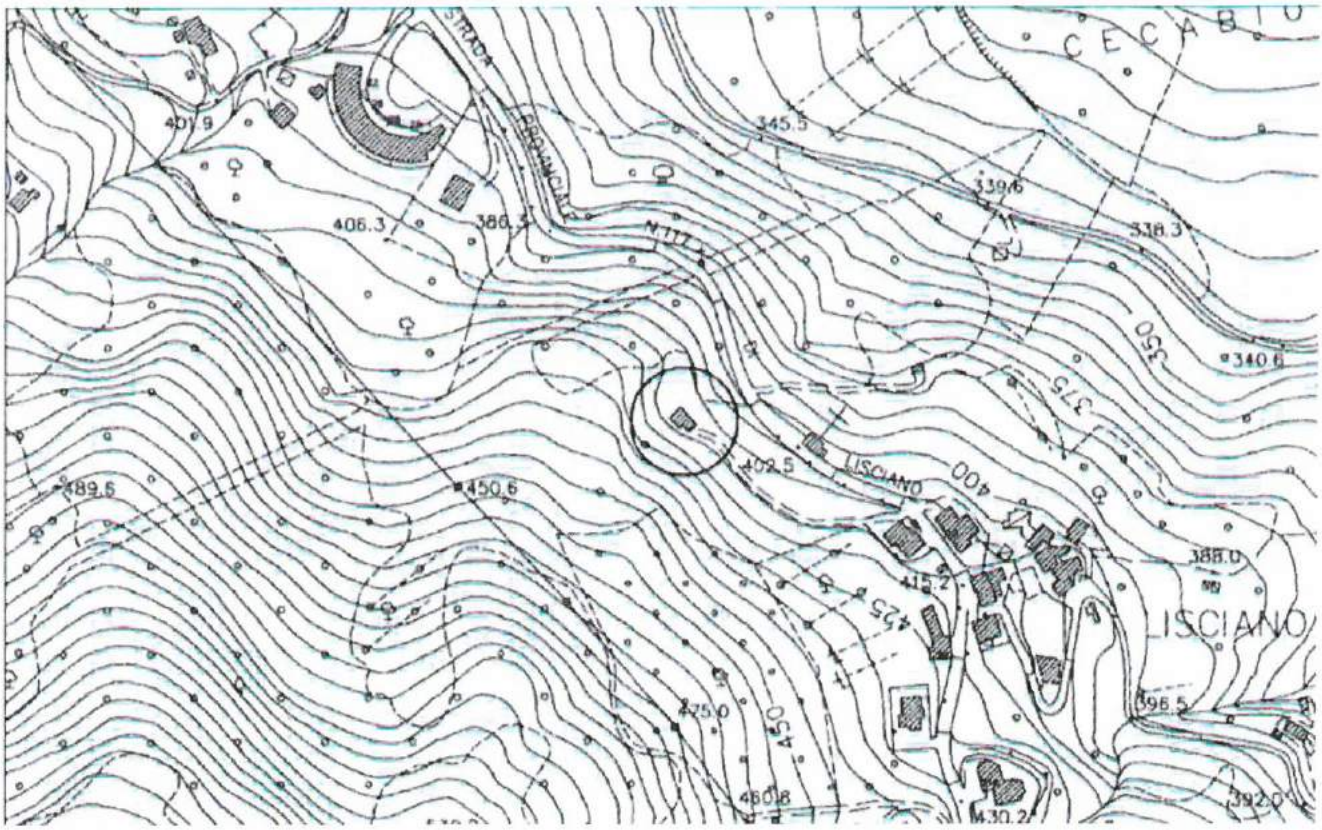


*Aereofotogrammetria (1998)*

| SCHEDA N° 490 | COMUNE DI ASCOLI PICENO<br>CENSIMENTO DELLE CASE RURALI | B |
|---|---|---|



*Foto 1*



*Foto 2*

SCHEDA N° 492

# COMUNE DI ASCOLI PICENO
CENSIMENTO DELLE CASE RURALI

A2

## 1 LOCALIZZAZIONE
Comune di
Indirizzo *c.da Steffani*
Civico *152*
Località *Carpineto*
Toponimo
Accesso *da strade Comunali*

## 2 IDENTIFICAZIONE CATASTALE
Foglio *123*
Particella *315-316-532*

## 3 EPOCA DI COSTRUZIONE
Certa

Epoca ante 1895
Aggregato

## 4 INDICAZIONE DELLA CATEGORIA
Categoria (comma 1 art 16 delle NTA del PTC) A2

## 5 STATO DI CONSERVAZIONE GENERALE
Buono *Si*
Manomesso per tipologia

Manomesso negli elementi costruttivi *Parzialmente*

## 6 APPARTENZA A CLASSI TIPOLOGICHE
Classe (art. 15 punto 3 del PPAR)

## 7 DESTINAZIONE ATTUALE DEL FABBRICATO

PIANO TERRA
Residenziale
Produttivo agricolo
Turismo rurale
Industria agraria
Stalla
Rimessa
Altro

Produttivo extragricolo
Calzaturiero
Manufatturiero
Attività artigianale
Servizi
Altro

RESTO DELL'EDIFICIO
Residenziale
Produttivo agricolo
Turismo rurale
Industria agraria
Stalla
Rimessa
Altro

Produttivo extragricolo
Calzaturiero
Manufatturiero
Attività artigianale
Servizi
Altro

Altri usi
Abbandonato *Si*
Note

## 8 CARATTERISTICHE DELL'EDIFICIO
Numero dei corpi costituenti il fabbricato *3*
Numero dei piani di ciascun corpo
Corpo 1:piani
Corpo 2:piani
Corpo 3:piani

## 9 ANNESSI AGRICOLI ED EXTRAGRICOLI
Annessi agricoli n.
Annessi extragricoli n.

Rimessa attrezzature
Concimaia
Fienile
Silos
Stalla *Si*

## 10 IDENTITA'
Particolari artistico architettonici

Riferimenti bibliografici

## 11 LOCALIZZAZIONE DELL'INTORNO

Localizzazione

## 12 VISIBILITA' DALLA STRADA

| | |
|---|---|
| S.S. | Comunale |
| S.P. | Vicinale |

## 13 STIMA DI VALORE DELL'INTORNO

Valore dell'intorno

## 14 CARATTERISTICHE DELL'EDIFICIO

Tipologia

## 15 FORMA

| | |
|---|---|
| Pianta | *D'aggregazione* |
| Prospetti | *Aggregati* |
| Volume | *Aggregato* |

## 16 ELEMENTI TIPOLOGICI E COSTRUTTIVI

| Tipo/materiale | | Stato di conservazione |
|---|---|---|
| MURATURE | | |
| Pietra | | |
| Travertino | *Si* | *Buono* |
| Laterizio | | |
| Terra | | |
| Mista | | |
| COPERTURA | | |
| Padiglione | | |
| Due falde | | |
| Una falda | | |
| Piana | | |
| Mista | *Si* | *Buono* |
| ARCHITRAVATE | | |
| Arch. legno | | |
| Arch. laterizio | | |
| Arch. pietra | *Si* | *Buono* |
| A TUTTO SESTO | | |
| Laterizio | | |
| Pietra | | |
| SESTO ACUTO | | |
| Laterizio | | |
| Pietra | | |
| SESTO RIBASSATO | | |
| Laterizio | | |
| Pietra | | |

## 17 ELEMENTI ARCH.CI E DECORATIVI

| | | |
|---|---|---|
| Paramento intonacato | | |
| Paramento faccia vista | *Si* | *Medio* |
| Marcapiani | | |
| Cornicioni laterizio | | |
| Cornicioni pietra | | |
| Nicchie | | |
| Formelle | | |
| Architravi iscrizioni | | |
| Affreschi | | |
| Meridiane | | |
| Copertura coppi | | |
| Copertura tegole | | |
| Copertura altro | | |

## 18 ELEMENTI ARCH.CI ESTERNI

Fontane
Vasche
Pozzi
Ninfei
Aree lastricate
Terrazzamenti
Altro

## 19 NATURA DELLE AREE DI PERTINENZA

| | |
|---|---|
| Aia | Parco |
| Orto | Incolto |
| Giardino | Coltivi |
| Giardino disegnato | Pavimentate |
| | Asfaltate |
| Prato | Sterrate |
| Altro | |

## 20 ELEMENTI VERDI (SPECIE)

Viali alberati
Alberature isolate
Gruppi di alberi
Siepi
Altro

## 21 INTERVENTI AMMESSI

| | |
|---|---|
| Manutenzione ordinaria e straordinaria | SI |
| Restauro e risanamento conservativo | SI |
| Ristrutturazione senza demolizione | NO |
| Ristrutturazione con demolizione parziale | NO |
| Ampliamento | NO |

## 22 NORME SPECIFICHE e/o PRESCRIZIONI

## 23 AMBITO DI TUTELA

Raggio di 150 metri
Raggio (metri) 50 (*)
Come da cartografia

| SCHEDA N° 492 | COMUNE DI ASCOLI PICENO<br>CENSIMENTO DELLE CASE RURALI | A2 |
|---|---|---|



*Catasto Gregoriano (1830)*

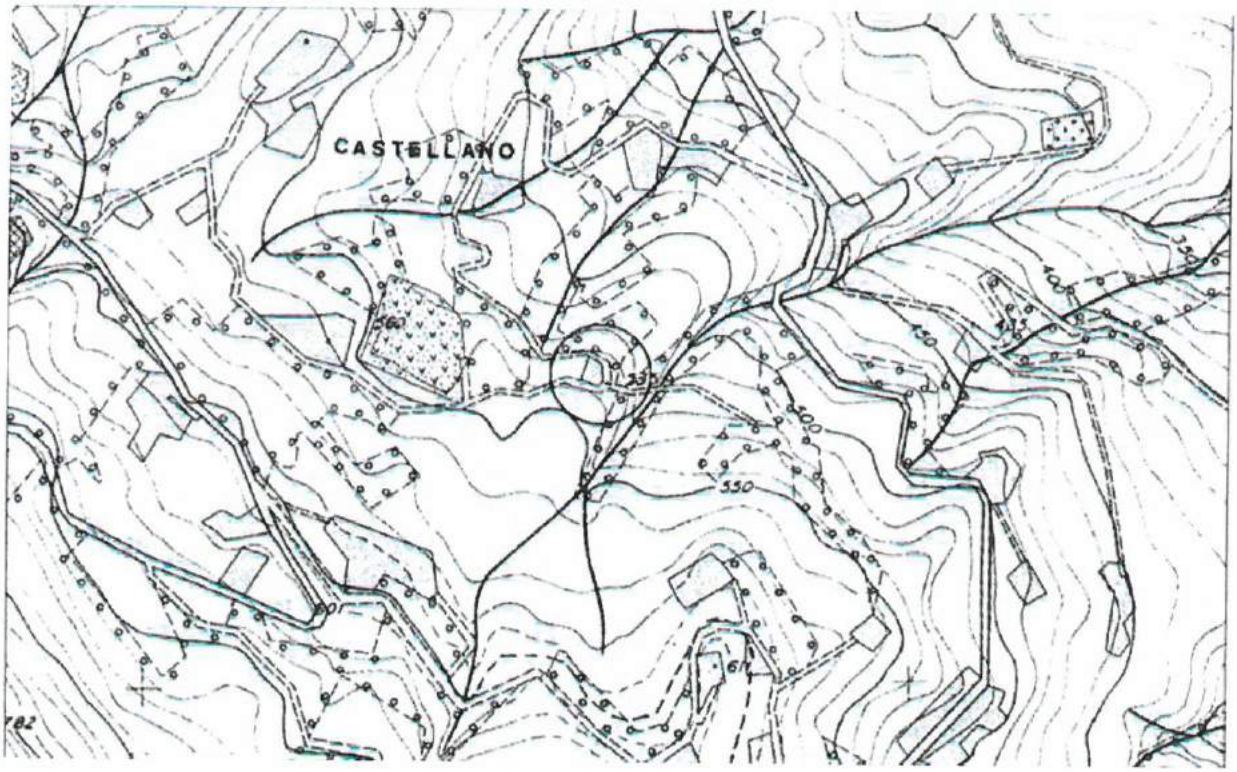


*Carta Regionale (1991)*

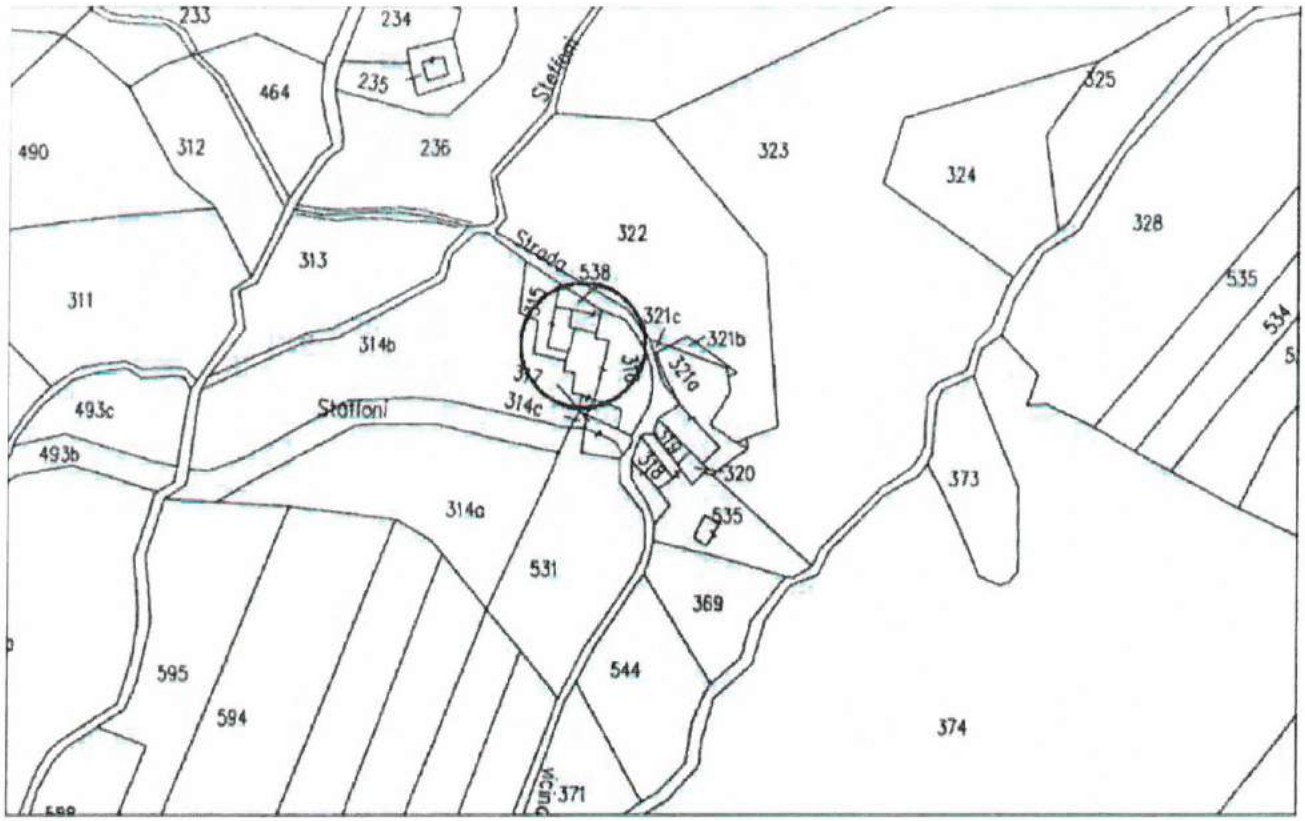


*Cartografia Catastale (1998)*

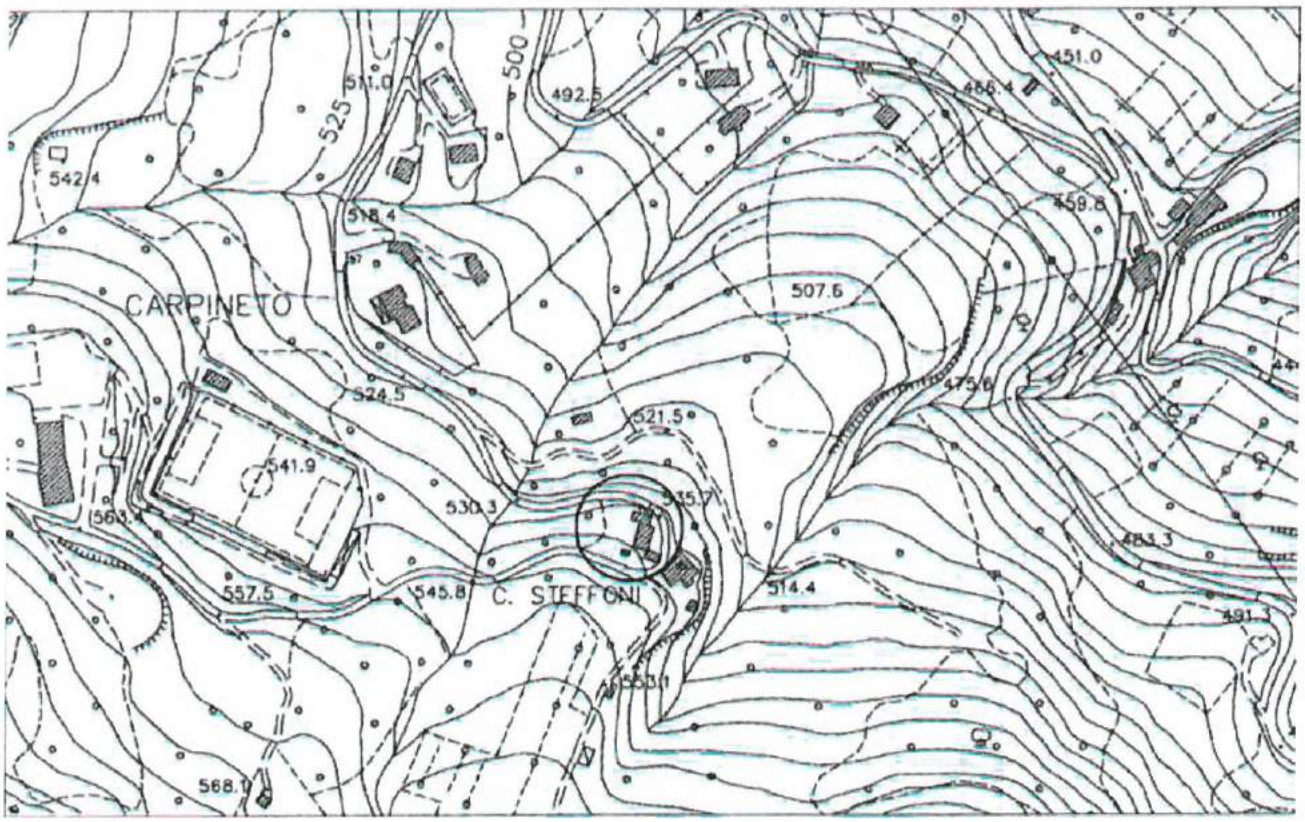


*Aereofotogrammetria (1998)*

| SCHEDA N° 492 | COMUNE DI ASCOLI PICENO<br>CENSIMENTO DELLE CASE RURALI | A2 |
|---|---|---|



*Foto 1*



*Foto 2*



*Foto 3*



*Foto 4*

SCHEDA N° 495

# COMUNE DI ASCOLI PICENO
CENSIMENTO DELLE CASE RURALI

A2

## 1 LOCALIZZAZIONE
Comune di
Indirizzo
Civico
Località *Colle*
Toponimo
Accesso *da strade Comunali*

## 2 IDENTIFICAZIONE CATASTALE
Foglio *135*
Particella *B-99*

## 3 EPOCA DI COSTRUZIONE
Certa

Epoca ante 1895
Aggregato

## 4 INDICAZIONE DELLA CATEGORIA
Categoria (comma 1 art 16 delle NTA del PTC) A2

## 5 STATO DI CONSERVAZIONE GENERALE
Buono *Si*
Manomesso per tipologia

Manomesso negli elementi costruttivi *Parzialmente*

## 6 APPARTENZA A CLASSI TIPOLOGICHE
Classe (art. 15 punto 3 del PPAR)

## 7 DESTINAZIONE ATTUALE DEL FABBRICATO

PIANO TERRA
Residenziale
Produttivo agricolo
Turismo rurale
Industria agraria
Stalla
Rimessa
Altro

Produttivo extragricolo
Calzaturiero
Manufatturiero
Attività artigianale
Servizi
Altro

RESTO DELL'EDIFICIO
Residenziale
Produttivo agricolo
Turismo rurale
Industria agraria
Stalla
Rimessa
Altro

Produttivo extragricolo
Calzaturiero
Manufatturiero
Attività artigianale
Servizi
Altro

Altri usi
Abbandonato *Si*
Note

## 8 CARATTERISTICHE DELL'EDIFICIO
Numero dei corpi costituenti il fabbricato *2*
Numero dei piani di ciascun corpo
Corpo 1:piani
Corpo 2:piani
Corpo 3:piani

## 9 ANNESSI AGRICOLI ED EXTRAGRICOLI
Annessi agricoli n.
Annessi extragricoli n.

Rimessa attrezzature
Concimaia
Fienile
Silos
Stalla

## 10 IDENTITA'
Particolari artistico architettonici

Riferimenti bibliografici

## 11 LOCALIZZAZIONE DELL'INTORNO

**Localizzazione**

## 12 VISIBILITA' DALLA STRADA

| | |
|---|---|
| **S.S.** | **Comunale** |
| **S.P.** | **Vicinale** |

## 13 STIMA DI VALORE DELL'INTORNO

**Valore dell'intorno**

## 14 CARATTERISTICHE DELL'EDIFICIO

**Tipologia**

## 15 FORMA

| | |
|---|---|
| **Pianta** | *Rettangolare* |
| **Prospetti** | *Semplice* |
| **Volume** | *Semplice* |

## 16 ELEMENTI TIPOLOGICI E COSTRUTTIVI

| **Tipo/materiale** | | **Stato di conservazione** |
|---|---|---|
| **MURATURE** | | |
| **Pietra** | | |
| **Travertino** | | |
| **Laterizio** | | |
| **Terra** | | |
| **Mista** | *Si* | *Medio* |
| **COPERTURA** | | |
| **Padiglione** | | |
| **Due falde** | | |
| **Una falda** | | |
| **Piana** | | |
| **Mista** | | |
| **ARCHITRAVATE** | | |
| **Arch. legno** | | |
| **Arch. laterizio** | | |
| **Arch. pietra** | *Si* | *Medio* |
| **A TUTTO SESTO** | | |
| **Laterizio** | | |
| **Pietra** | | |
| **SESTO ACUTO** | | |
| **Laterizio** | | |
| **Pietra** | | |
| **SESTO RIBASSATO** | | |
| **Laterizio** | | |
| **Pietra** | | |

## 17 ELEMENTI ARCH.CI E DECORATIVI

| | | |
|---|---|---|
| **Paramento intonacato** | | |
| **Paramento faccia vista** | *Si* | *Medio* |
| **Marcapiani** | | |
| **Cornicioni laterizio** | | |
| **Cornicioni pietra** | | |
| **Nicchie** | | |
| **Formelle** | | |
| **Architravi iscrizioni** | | |
| **Affreschi** | | |
| **Meridiane** | | |
| **Copertura coppi** | | |
| **Copertura tegole** | | |
| **Copertura altro** | | |

## 18 ELEMENTI ARCH.CI ESTERNI

**Fontane**
**Vasche**
**Pozzi**
**Ninfei**
**Aree lastricate**
**Terrazzamenti**
**Altro**

## 19 NATURA DELLE AREE DI PERTINENZA

| | |
|---|---|
| **Aia** | **Parco** |
| **Orto** | **Incolto** |
| **Giardino** | **Coltivi** |
| **Giardino disegnato** | **Pavimentate** |
| | **Asfaltate** |
| **Prato** | **Sterrate** |

**Altro**

## 20 ELEMENTI VERDI (SPECIE)

**Viali alberati**
**Alberature isolate**
**Gruppi di alberi**
**Siepi**
**Altro**

## 21 INTERVENTI AMMESSI

| | |
|---|---|
| **Manutenzione ordinaria e straordinaria** | SI |
| **Restauro e risanamento conservativo** | SI |
| **Ristrutturazione senza demolizione** | NO |
| **Ristrutturazione con demolizione parziale** | NO |
| **Ampliamento** | NO |

## 22 NORME SPECIFICHE e/o PRESCRIZIONI

## 23 AMBITO DI TUTELA

**Raggio di 150 metri**
**Raggio (metri)** 75 (*)
**Come da cartografia**

| SCHEDA N° 495 | COMUNE DI ASCOLI PICENO<br>CENSIMENTO DELLE CASE RURALI | A2 |
|---|---|---|




*Catasto Gregoriano (1830)*

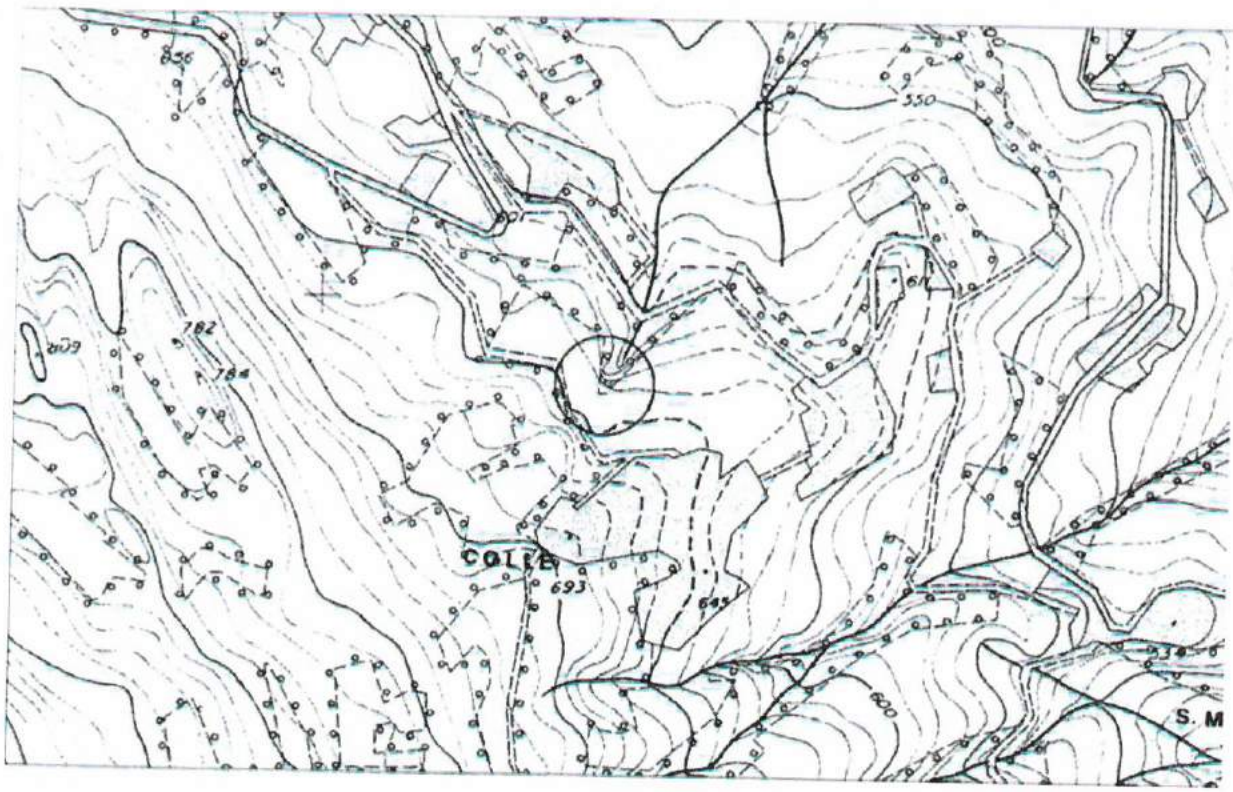


*Carta Regionale (1991)*

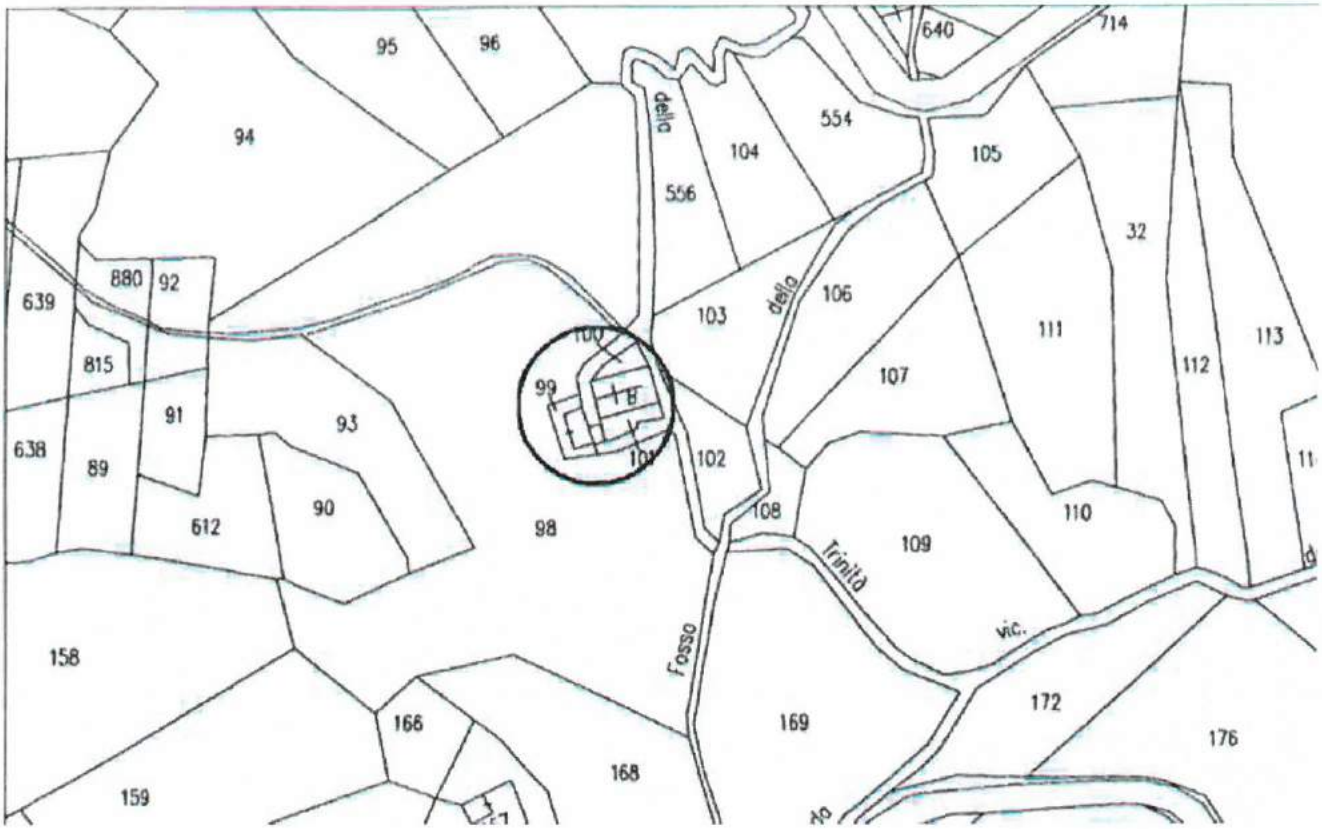


*Cartografia Catastale (1998)*

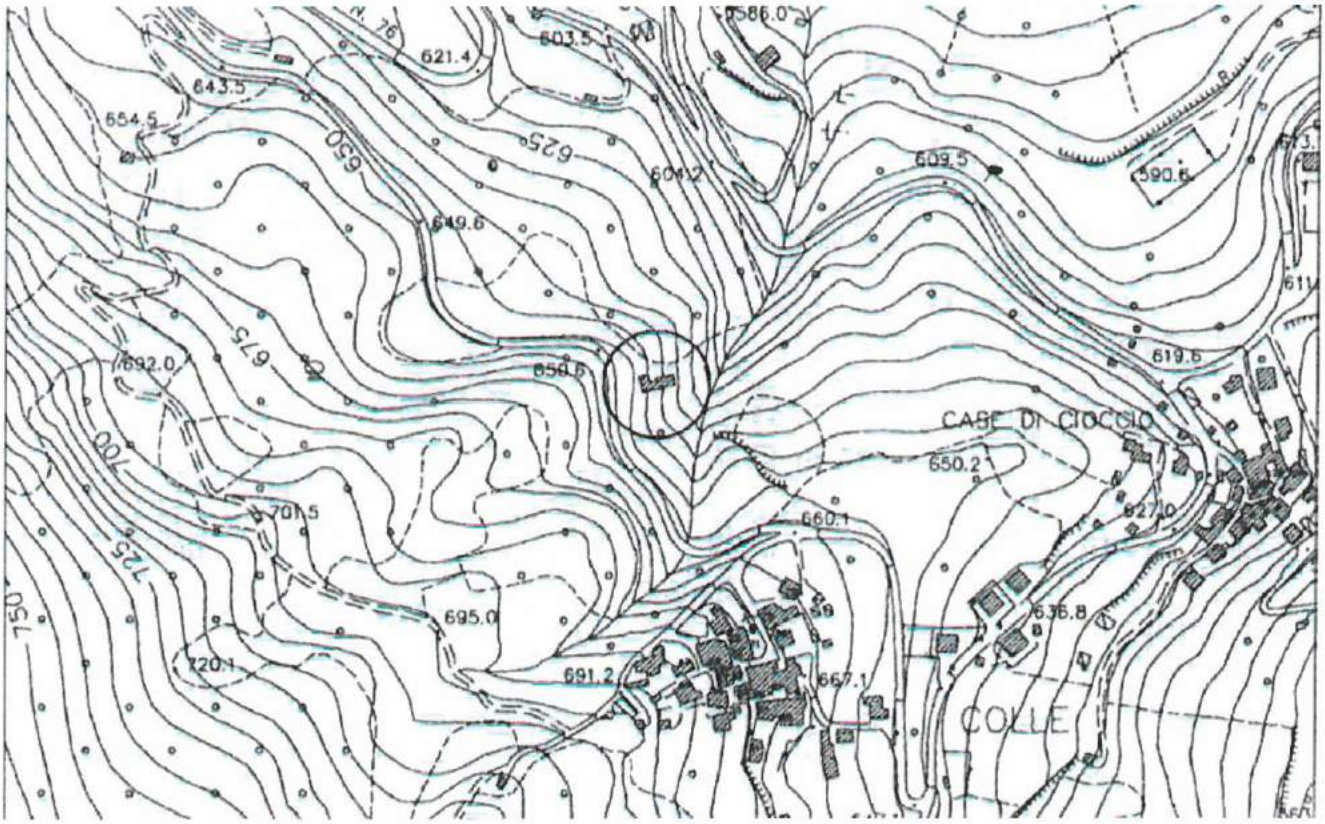


*Aereofotogrammetria (1998)*

| SCHEDA N° 495 | COMUNE DI ASCOLI PICENO<br>CENSIMENTO DELLE CASE RURALI | A2 |
|---|---|---|



*Foto 1*



*Foto 2*

SCHEDA N° **496**

# COMUNE DI ASCOLI PICENO
CENSIMENTO DELLE CASE RURALI

**B**

## 1 LOCALIZZAZIONE
Comune di
Indirizzo *S. Maria a Corte*
Civico
Località *S. Maria a Corte*
Toponimo
Accesso *da strade Comunali*

## 2 IDENTIFICAZIONE CATASTALE
Foglio *153*
Particella *205-207*

## 3 EPOCA DI COSTRUZIONE
Certa
Epoca *tra il 1895 ed il 1945*
Aggregato

## 4 INDICAZIONE DELLA CATEGORIA
Categoria (comma 1 art 16 delle NTA del PTC) **B**

## 5 STATO DI CONSERVAZIONE GENERALE
Buono *Si*
Manomesso per tipologia
Manomesso negli elementi costruttivi *Parzialmente*

## 6 APPARTENZA A CLASSI TIPOLOGICHE
Classe (art. 15 punto 3 del PPAR)

## 7 DESTINAZIONE ATTUALE DEL FABBRICATO

PIANO TERRA
Residenziale *Si*
Produttivo agricolo
Turismo rurale
Industria agraria
Stalla
Rimessa
Altro

Produttivo extragricolo
Calzaturiero
Manufatturiero
Attività artigianale
Servizi
Altro

RESTO DELL'EDIFICIO
Residenziale *Si*
Produttivo agricolo
Turismo rurale
Industria agraria
Stalla
Rimessa
Altro

Produttivo extragricolo
Calzaturiero
Manufatturiero
Attività artigianale
Servizi
Altro

Altri usi
Abbandonato
Note

## 8 CARATTERISTICHE DELL'EDIFICIO
Numero dei corpi costituenti il fabbricato *1*
Numero dei piani di ciascun corpo
Corpo 1:piani
Corpo 2:piani
Corpo 3:piani

## 9 ANNESSI AGRICOLI ED EXTRAGRICOLI
Annessi agricoli n.
Annessi extragricoli n.

Rimessa attrezzature
Concimaia
Fienile
Silos
Stalla

## 10 IDENTITA'
Particolari artistico architettonici

Riferimenti bibliografici

## 11 LOCALIZZAZIONE DELL'INTORNO

Localizzazione

## 12 VISIBILITA' DALLA STRADA

| | |
|---|---|
| S.S. | Comunale |
| S.P. | Vicinale |

## 13 STIMA DI VALORE DELL'INTORNO

Valore dell'intorno

## 14 CARATTERISTICHE DELL'EDIFICIO

Tipologia *Manufatto isolato*

## 15 FORMA

| | |
|---|---|
| Pianta | *Rettangolare* |
| Prospetti | *Semplice* |
| Volume | *Semplice* |

## 16 ELEMENTI TIPOLOGICI E COSTRUTTIVI

| Tipo/materiale | | Stato di conservazione |
|---|---|---|
| MURATURE | | |
| Pietra | | |
| Travertino | | |
| Laterizio | | |
| Terra | | |
| Mista | *Si* | *Buono* |
| COPERTURA | | |
| Padiglione | | |
| Due falde | | |
| Una falda | | |
| Piana | | |
| Mista | | |
| ARCHITRAVATE | | |
| Arch. legno | | |
| Arch. laterizio | | |
| Arch. pietra | | |
| A TUTTO SESTO | | |
| Laterizio | | |
| Pietra | | |
| SESTO ACUTO | | |
| Laterizio | | |
| Pietra | | |
| SESTO RIBASSATO | | |
| Laterizio | | |
| Pietra | | |

## 17 ELEMENTI ARCH.CI E DECORATIVI

| | | |
|---|---|---|
| Paramento intonacato | | |
| Paramento faccia vista | *Si* | *Buono* |
| Marcapiani | | |
| Cornicioni laterizio | | |
| Cornicioni pietra | | |
| Nicchie | | |
| Formelle | | |
| Architravi iscrizioni | | |
| Affreschi | | |
| Meridiane | | |
| Copertura coppi | | |
| Copertura tegole | | |
| Copertura altro | | |

## 18 ELEMENTI ARCH.CI ESTERNI

Fontane
Vasche
Pozzi
Ninfei
Aree lastricate
Terrazzamenti
Altro

## 19 NATURA DELLE AREE DI PERTINENZA

| | |
|---|---|
| Aia | Parco |
| Orto | Incolto |
| Giardino | Coltivi |
| Giardino disegnato | Pavimentate |
| | Asfaltate |
| Prato | Sterrate |
| Altro | |

## 20 ELEMENTI VERDI (SPECIE)

Viali alberati
Alberature isolate
Gruppi di alberi
Siepi
Altro

## 21 INTERVENTI AMMESSI

| | |
|---|---|
| Manutenzione ordinaria e straordinaria | SI |
| Restauro e risanamento conservativo | SI |
| Ristrutturazione senza demolizione | NO |
| Ristrutturazione con demolizione parziale | NO |
| Ampliamento | NO |

## 22 NORME SPECIFICHE e/o PRESCRIZIONI

## 23 AMBITO DI TUTELA

Raggio di 150 metri
Raggio (metri) *50 (*)*
Come da cartografia

| SCHEDA N° 496 | COMUNE DI ASCOLI PICENO<br>CENSIMENTO DELLE CASE RURALI | B |
|---|---|---|



*Catasto Gregoriano (1830)*

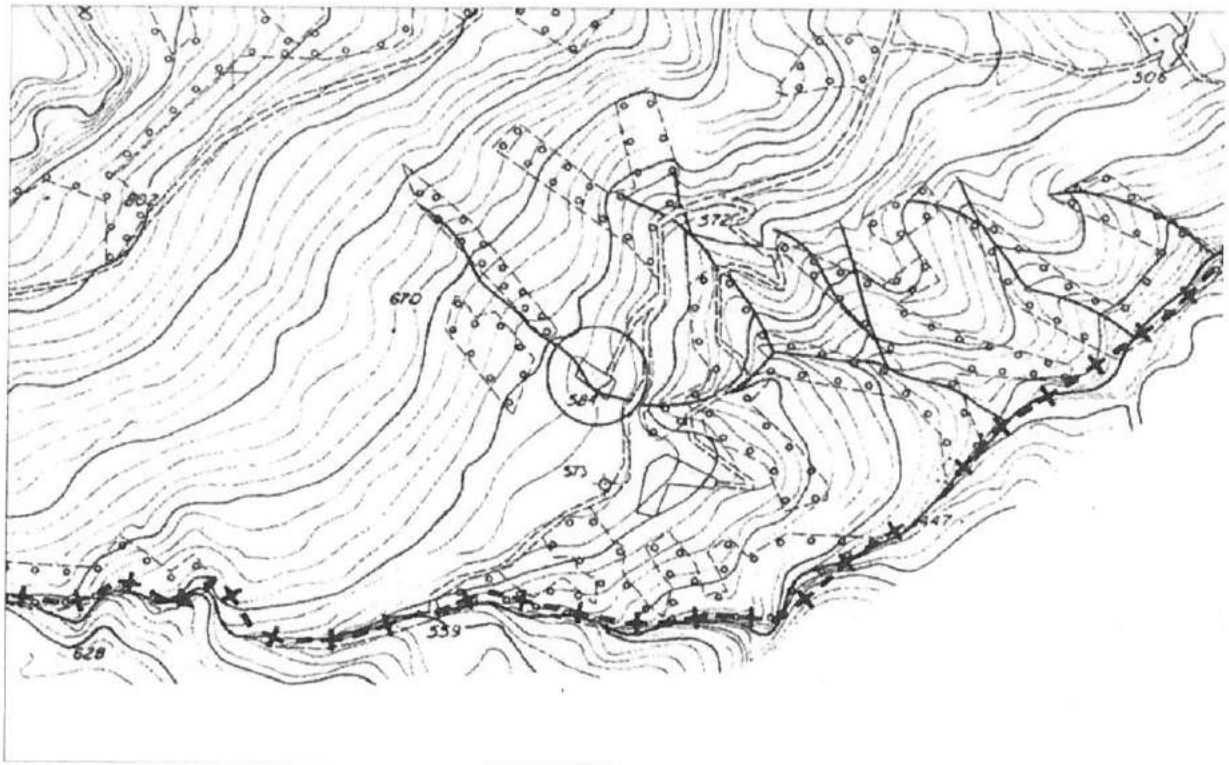


*Carta Regionale (1991)*

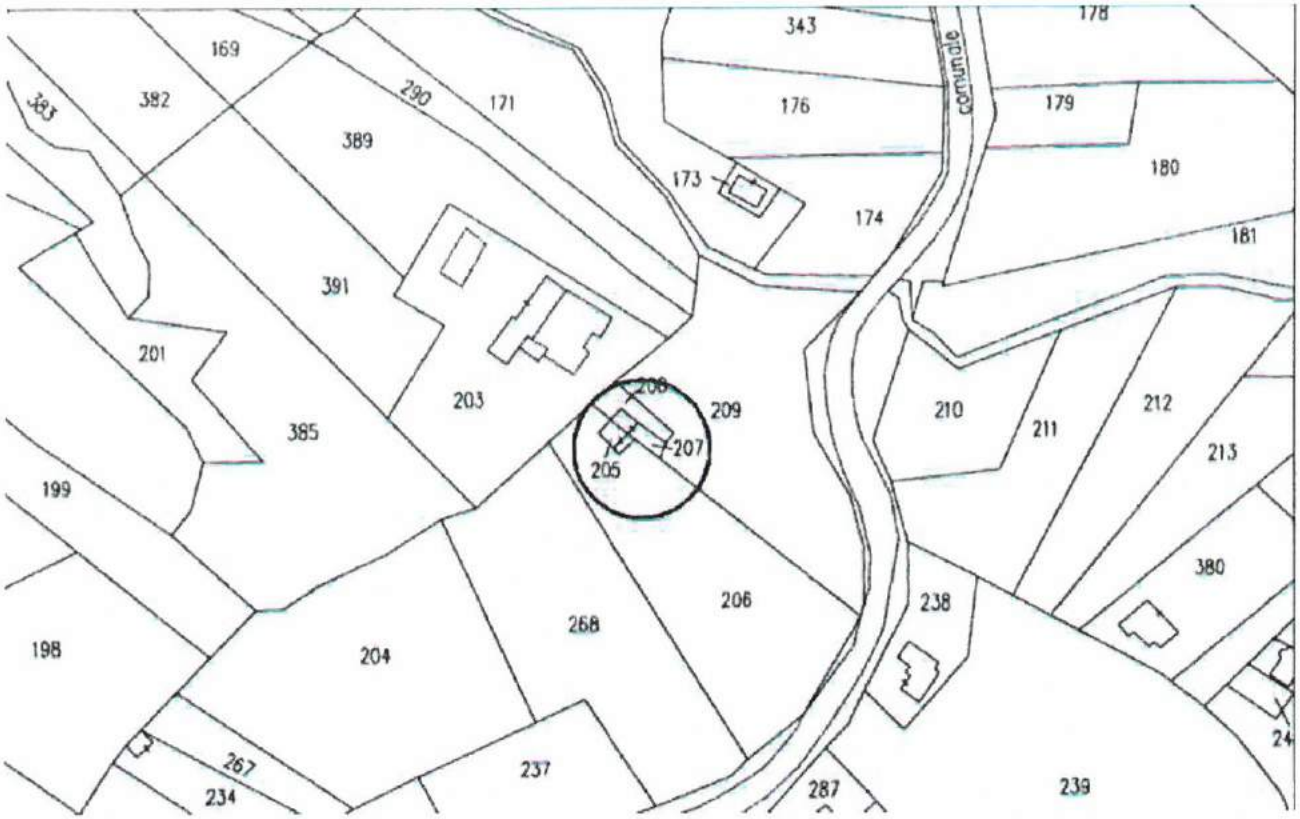


*Cartografia Catastale (1998)*

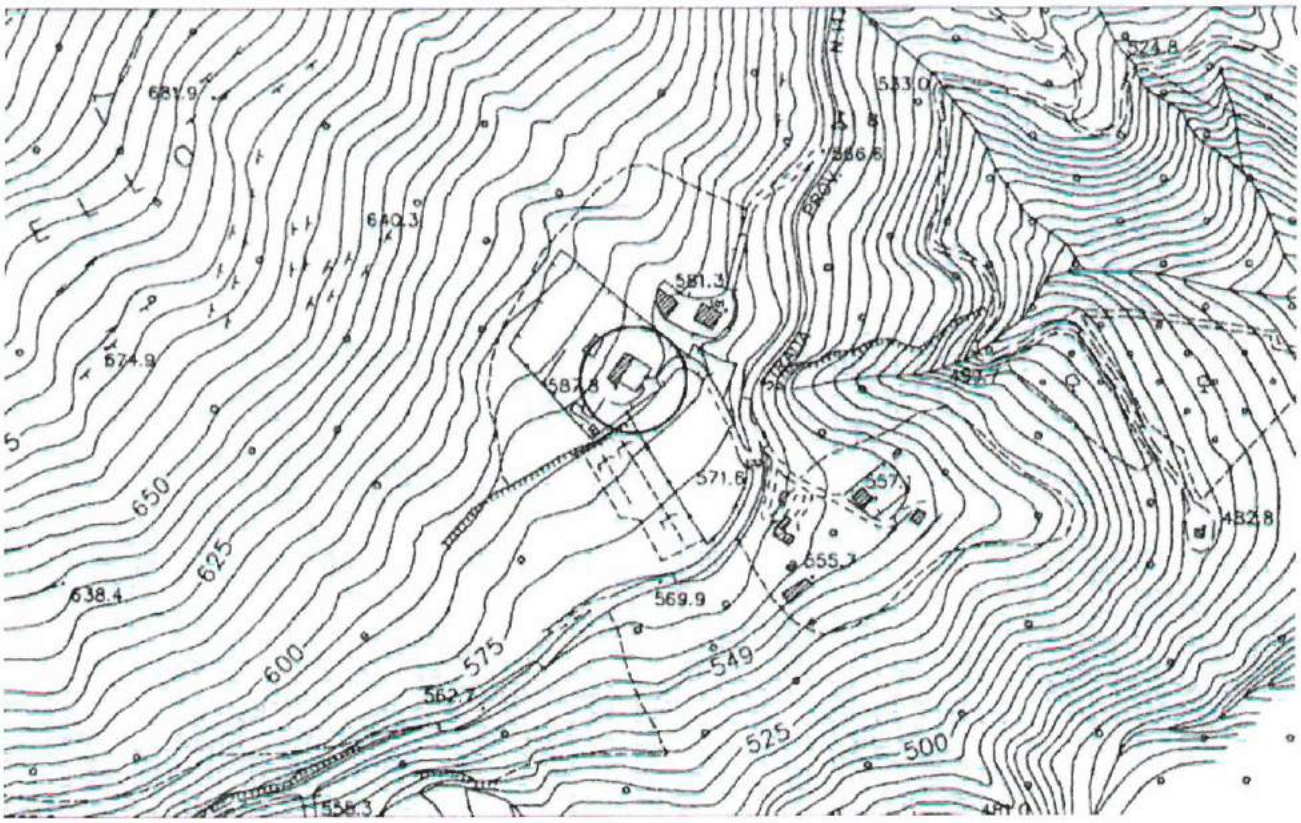


*Aereofotogrammetria (1998)*

| SCHEDA N° 496 | COMUNE DI ASCOLI PICENO<br>CENSIMENTO DELLE CASE RURALI | B |
|---|---|---|



*Foto 1*

SCHEDA N° **497**

# COMUNE DI ASCOLI PICENO
## CENSIMENTO DELLE CASE RURALI

**A2**

**1 LOCALIZZAZIONE**

Comune di
Indirizzo
Civico
Località *Castellano*
Toponimo
Accesso *da strade Comunali*

**2 IDENTIFICAZIONE CATASTALE**

Foglio *123*
Particella *154*

**3 EPOCA DI COSTRUZIONE**

Certa

Epoca ante 1895
Aggregato

**4 INDICAZIONE DELLA CATEGORIA**

Categoria (comma 1 art 16 delle NTA del PTC) **A2**

**5 STATO DI CONSERVAZIONE GENERALE**

Buono *Si*
Manomesso per tipologia

Manomesso negli elementi costruttivi *Parzialmente*

**6 APPARTENZA A CLASSI TIPOLOGICHE**

Classe (art. 15 punto 3 del PPAR)

**7 DESTINAZIONE ATTUALE DEL FABBRICATO**

PIANO TERRA

Residenziale

Produttivo agricolo

Turismo rurale
Industria agraria
Stalla
Rimessa
Altro

Produttivo extragricolo

Calzaturiero
Manufatturiero
Attività artigianale
Servizi
Altro

RESTO DELL'EDIFICIO

Residenziale

Produttivo agricolo

Turismo rurale
Industria agraria
Stalla
Rimessa
Altro

Produttivo extragricolo

Calzaturiero
Manifatturiero
Attività artigianale
Servizi
Altro

Altri usi
Abbandonato *Si*
Note

**8 CARATTERISTICHE DELL'EDIFICIO**

Numero dei corpi costituenti il fabbricato *1*
Numero dei piani di ciascun corpo
Corpo 1:piani
Corpo 2:piani
Corpo 3:piani

**9 ANNESSI AGRICOLI ED EXTRAGRICOLI**

Annessi agricoli n.
Annessi extragricoli n.

Rimessa attrezzature *Si*
Concimaia
Fienile
Silos
Stalla

**10 IDENTITA'**

Particolari artistico architettonici

Riferimenti bibliografici

## 11 LOCALIZZAZIONE DELL'INTORNO

**Localizzazione**

## 12 VISIBILITA' DALLA STRADA

**S.S.** **Comunale**

**S.P.** **Vicinale**

## 13 STIMA DI VALORE DELL'INTORNO

**Valore dell'intorno**

## 14 CARATTERISTICHE DELL'EDIFICIO

**Tipologia** *Manufatto isolato*

## 15 FORMA

**Pianta** *Rettangolare*

**Prospetti** *Semplice*

**Volume** *Semplice*

## 16 ELEMENTI TIPOLOGICI E COSTRUTTIVI

| Tipo/materiale | | Stato di conservazione |
|---|---|---|
| **MURATURE** | | |
| Pietra | | |
| Travertino | | |
| Laterizio | | |
| Terra | | |
| Mista | *Si* | *Buono* |
| **COPERTURA** | | |
| Padiglione | | |
| Due falde | | |
| Una falda | | |
| Piana | | |
| Mista | | |
| **ARCHITRAVATE** | | |
| Arch. legno | | |
| Arch. laterizio | | |
| Arch. pietra | | |
| **A TUTTO SESTO** | | |
| Laterizio | | |
| Pietra | | |
| **SESTO ACUTO** | | |
| Laterizio | | |
| Pietra | | |
| **SESTO RIBASSATO** | | |
| Laterizio | | |
| Pietra | | |

## 17 ELEMENTI ARCH.CI E DECORATIVI

| | | |
|---|---|---|
| **Paramento intonacato** | *Si* | *Buono* |
| **Paramento faccia vista** | | |
| **Marcapiani** | | |
| **Cornicioni laterizio** | | |
| **Cornicioni pietra** | | |
| **Nicchie** | | |
| **Formelle** | | |
| **Architravi iscrizioni** | | |
| **Affreschi** | | |
| **Meridiane** | | |
| **Copertura coppi** | | |
| **Copertura tegole** | | |
| **Copertura altro** | | |

## 18 ELEMENTI ARCH.CI ESTERNI

**Fontane**

**Vasche**

**Pozzi**

**Ninfei**

**Aree lastricate**

**Terrazzamenti**

**Altro**

## 19 NATURA DELLE AREE DI PERTINENZA

| | |
|---|---|
| **Aia** | **Parco** |
| **Orto** | **Incolto** |
| **Giardino** | **Coltivi** |
| **Giardino disegnato** | **Pavimentate** |
| | **Asfaltate** |
| **Prato** | **Sterrate** |

**Altro**

## 20 ELEMENTI VERDI (SPECIE)

**Viali alberati**

**Alberature isolate**

**Gruppi di alberi**

**Siepi**

**Altro**

## 21 INTERVENTI AMMESSI

| | |
|---|---|
| **Manutenzione ordinaria e straordinaria** | SI |
| **Restauro e risanamento conservativo** | SI |
| **Ristrutturazione senza demolizione** | NO |
| **Ristrutturazione con demolizione parziale** | NO |
| **Ampliamento** | NO |

## 22 NORME SPECIFICHE e/o PRESCRIZIONI

## 23 AMBITO DI TUTELA

**Raggio di 150 metri**

**Raggio (metri)** 50 (*)

**Come da cartografia**

| SCHEDA N° 497 | COMUNE DI ASCOLI PICENO<br>CENSIMENTO DELLE CASE RURALI | A2 |
|---|---|---|

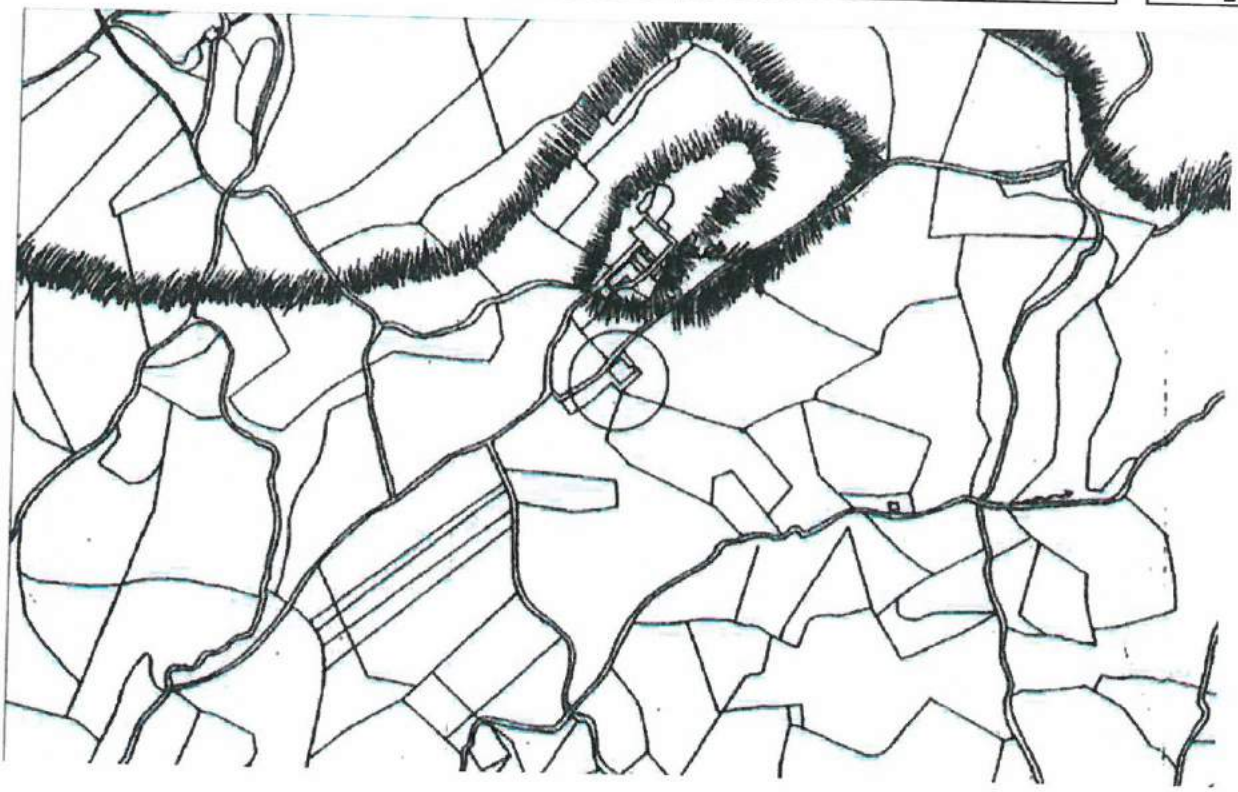

*Catasto Gregoriano (1830)*

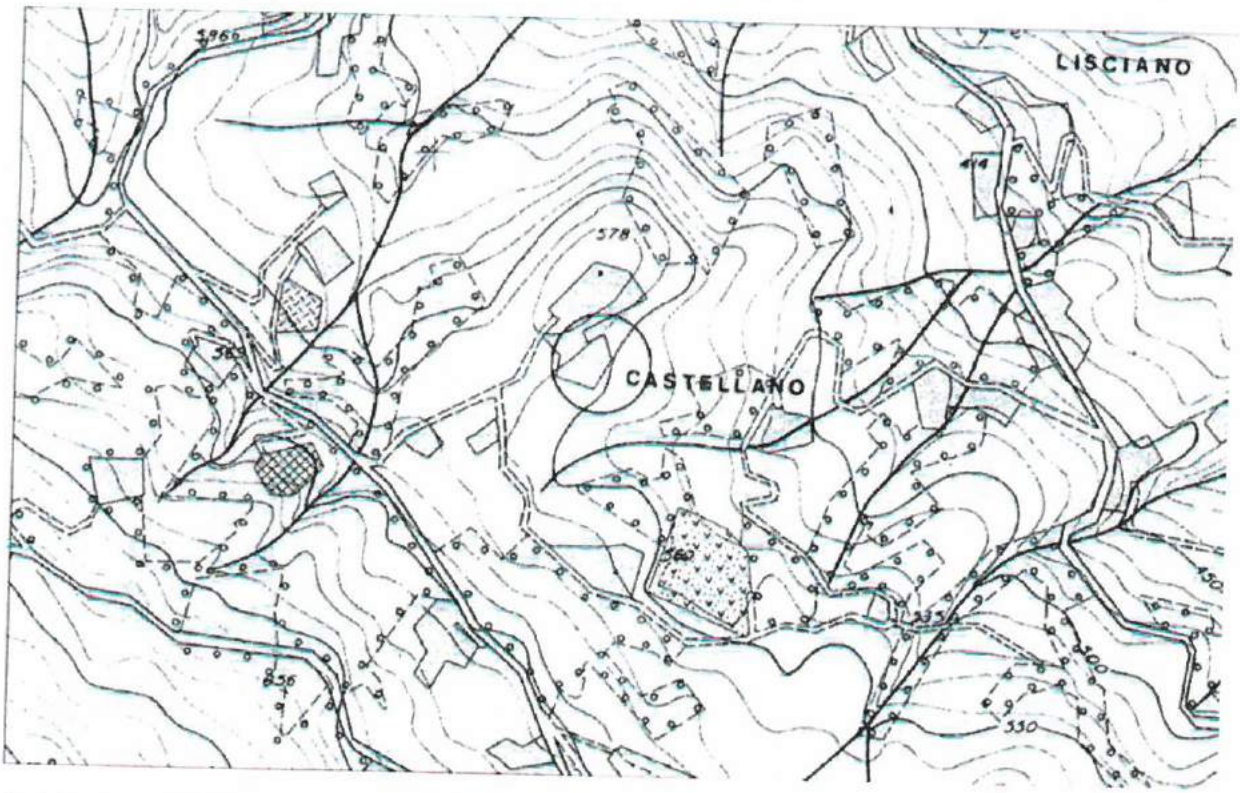


*Carta Regionale (1991)*

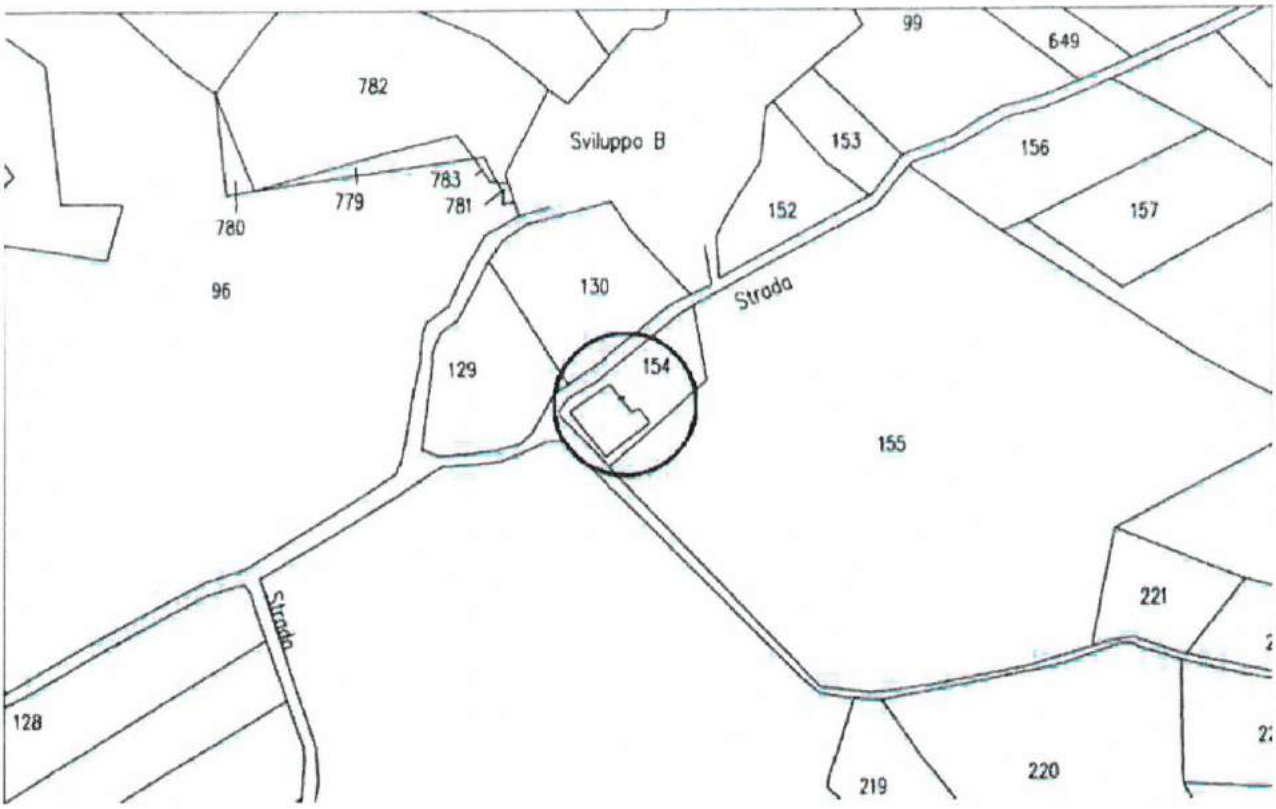


*Cartografia Catastale (1998)*

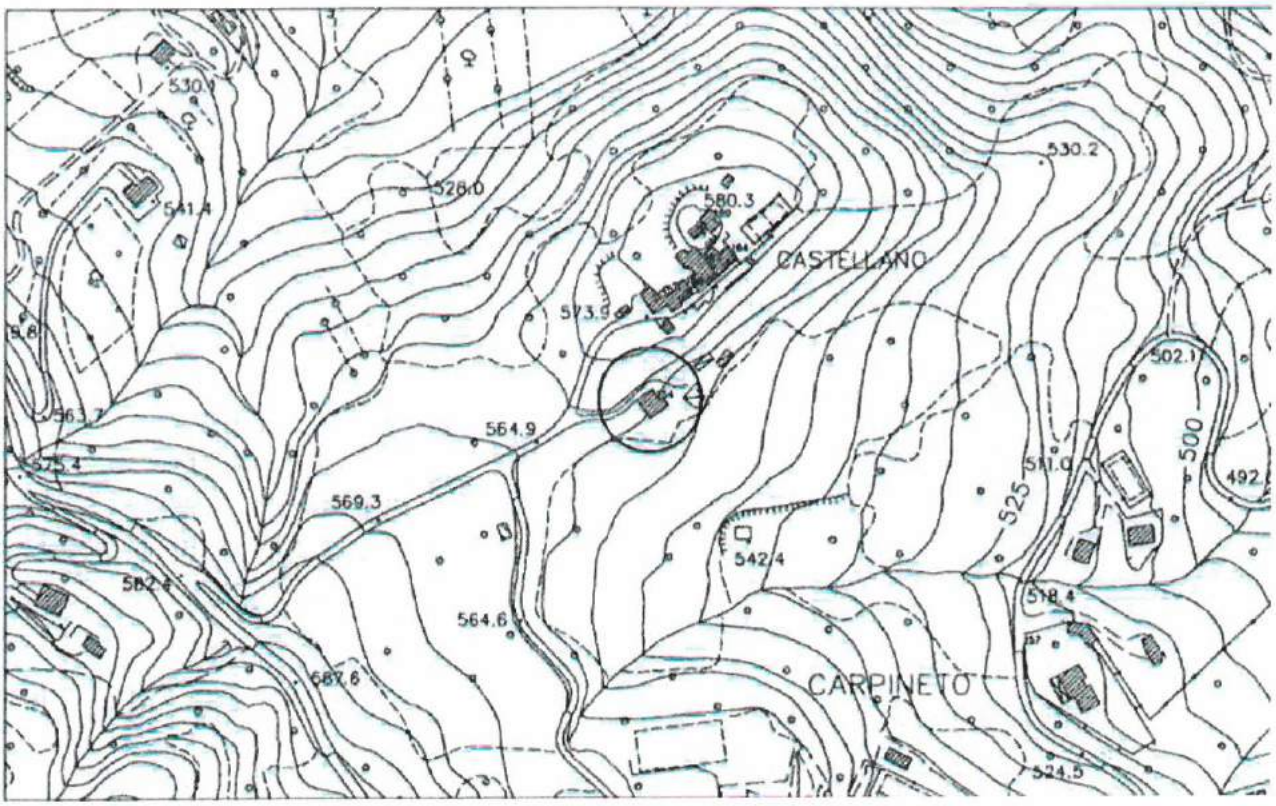


*Aereofotogrammetria (1998)*

| SCHEDA N° 497 | COMUNE DI ASCOLI PICENO<br>CENSIMENTO DELLE CASE RURALI | A2 |
|---|---|---|



*Foto 1*



*Foto 2*



*Foto 3*

SCHEDA N° **498**

# COMUNE DI ASCOLI PICENO
## CENSIMENTO DELLE CASE RURALI

**A2**

**1 LOCALIZZAZIONE**

Comune di
Indirizzo
Civico
Località *Castellano*
Toponimo
Accesso *da strade Comunali*

**2 IDENTIFICAZIONE CATASTALE**

Foglio *123*
Particella *131-144-145-146*

**3 EPOCA DI COSTRUZIONE**

Certa

Epoca ante 1895
Aggregato *C05*

**4 INDICAZIONE DELLA CATEGORIA**

Categoria (comma 1 art 16 delle NTA del PTC) **A2**

**5 STATO DI CONSERVAZIONE GENERALE**

Buono *Si*
Manomesso per tipologia

Manomesso negli elementi costruttivi

**6 APPARTENZA A CLASSI TIPOLOGICHE**

Classe (art. 15 punto 3 del PPAR)

**7 DESTINAZIONE ATTUALE DEL FABBRICATO**

PIANO TERRA

Residenziale *Si*

Produttivo agricolo

Turismo rurale
Industria agraria
Stalla
Rimessa
Altro

Produttivo extragricolo

Calzaturiero
Manufatturiero
Attività artigianale
Servizi
Altro

RESTO DELL'EDIFICIO

Residenziale *Si*

Produttivo agricolo

Turismo rurale
Industria agraria
Stalla
Rimessa
Altro

Produttivo extragricolo

Calzaturiero
Manufatturiero
Attività artigianale
Servizi
Altro

Altri usi
Abbandonato
Note

**8 CARATTERISTICHE DELL'EDIFICIO**

Numero dei corpi costituenti il fabbricato *1*
Numero dei piani di ciascun corpo
Corpo 1:piani
Corpo 2:piani
Corpo 3:piani

**9 ANNESSI AGRICOLI ED EXTRAGRICOLI**

Annessi agricoli n.
Annessi extragricoli n.

Rimessa attrezzature
Concimaia
Fienile
Silos
Stalla

**10 IDENTITA'**

Particolari artistico architettonici

Riferimenti bibliografici

## 11 LOCALIZZAZIONE DELL'INTORNO

Localizzazione

## 12 VISIBILITA' DALLA STRADA

S.S. Comunale
S.P. Vicinale

## 13 STIMA DI VALORE DELL'INTORNO

Valore dell'intorno

## 14 CARATTERISTICHE DELL'EDIFICIO

Tipologia

## 15 FORMA

Pianta *D'aggregazione*
Prospetti *Aggregati*
Volume *Aggregato*

## 16 ELEMENTI TIPOLOGICI E COSTRUTTIVI

| Tipo/materiale | | Stato di conservazione |
|---|---|---|
| MURATURE | | |
| Pietra | | |
| Travertino | | |
| Laterizio | | |
| Terra | | |
| Mista | *Si* | *Buono* |
| COPERTURA | | |
| Padiglione | | |
| Due falde | | |
| Una falda | | |
| Piana | | |
| Mista | *Si* | *Buono* |
| ARCHITRAVATE | | |
| Arch. legno | | |
| Arch. laterizio | | |
| Arch. pietra | *Si* | *Buono* |
| A TUTTO SESTO | | |
| Laterizio | | |
| Pietra | *Si* | *Buono* |
| SESTO ACUTO | | |
| Laterizio | | |
| Pietra | | |
| SESTO RIBASSATO | | |
| Laterizio | | |
| Pietra | | |

## 17 ELEMENTI ARCH.CI E DECORATIVI

| | | |
|---|---|---|
| Paramento intonacato | | |
| Paramento faccia vista | *Si* | *Buono* |
| Marcapiani | | |
| Cornicioni laterizio | | |
| Cornicioni pietra | | |
| Nicchie | | |
| Formelle | | |
| Architravi iscrizioni | | |
| Affreschi | | |
| Meridiane | | |
| Copertura coppi | | |
| Copertura tegole | | |
| Copertura altro | | |

## 18 ELEMENTI ARCH.CI ESTERNI

Fontane
Vasche
Pozzi
Ninfei
Aree lastricate
Terrazzamenti
Altro

## 19 NATURA DELLE AREE DI PERTINENZA

| | |
|---|---|
| Aia | Parco |
| Orto | Incolto |
| Giardino | Coltivi |
| Giardino disegnato | Pavimentate |
| | Asfaltate |
| Prato | Sterrate |

Altro

## 20 ELEMENTI VERDI (SPECIE)

Viali alberati
Alberature isolate
Gruppi di alberi
Siepi
Altro

## 21 INTERVENTI AMMESSI

| | |
|---|---|
| Manutenzione ordinaria e straordinaria | SI |
| Restauro e risanamento conservativo | SI |
| Ristrutturazione senza demolizione | NO |
| Ristrutturazione con demolizione parziale | NO |
| Ampliamento | NO |

## 22 NORME SPECIFICHE e/o PRESCRIZIONI

## 23 AMBITO DI TUTELA

Raggio di 150 metri
Raggio (metri) 50 (*)
Come da cartografia

| SCHEDA N° 498 | COMUNE DI ASCOLI PICENO<br>CENSIMENTO DELLE CASE RURALI | A2 |
|---|---|---|

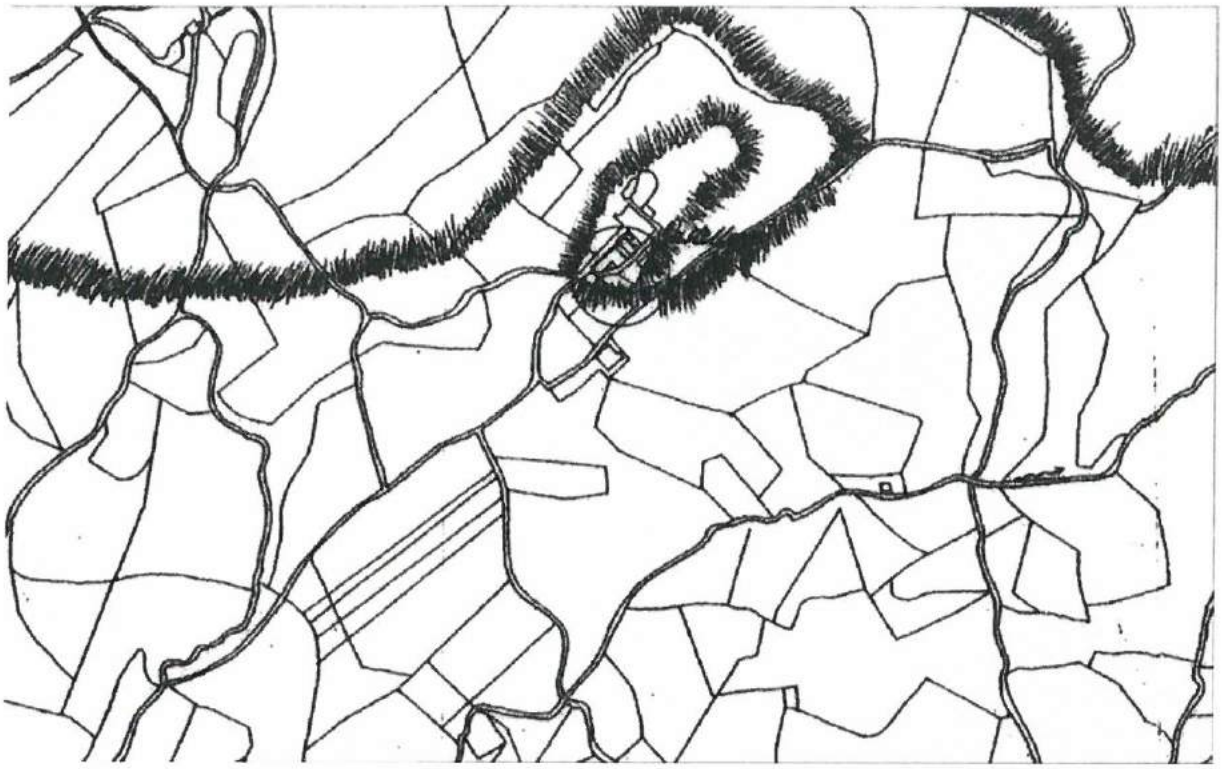

*Catasto Gregoriano (1830)*

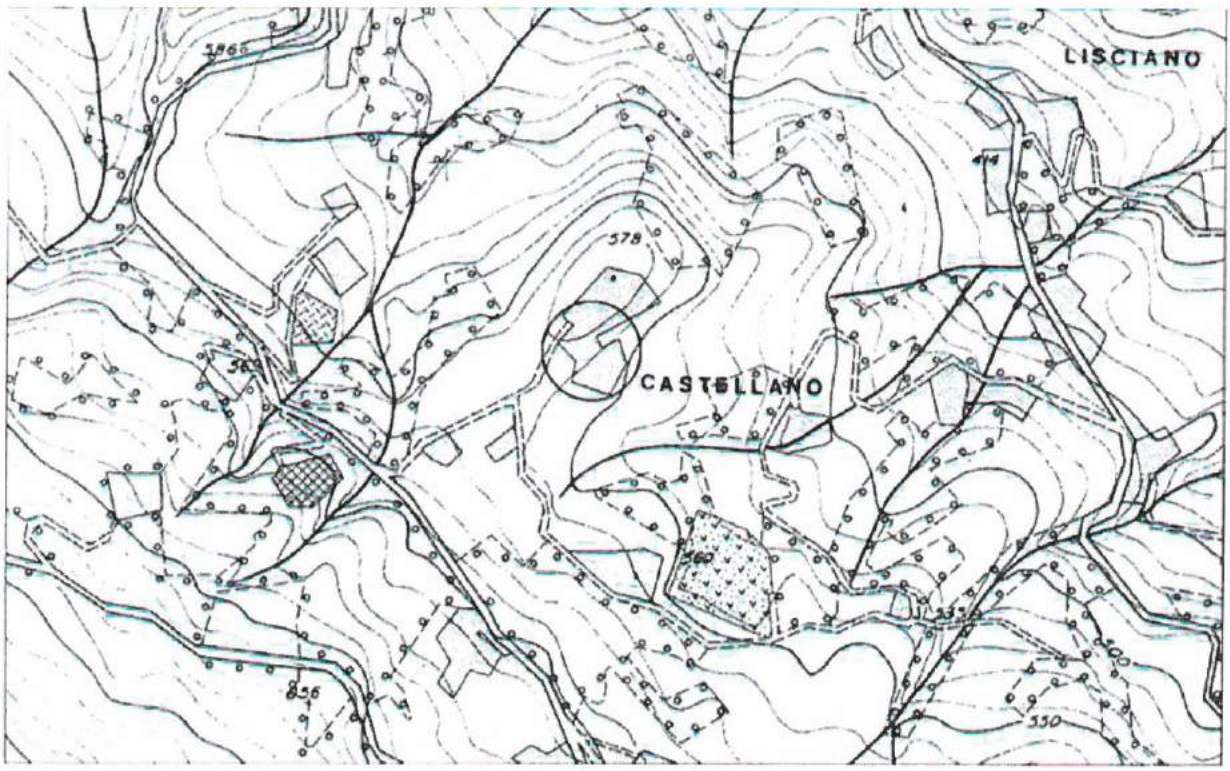


*Carta Regionale (1991)*

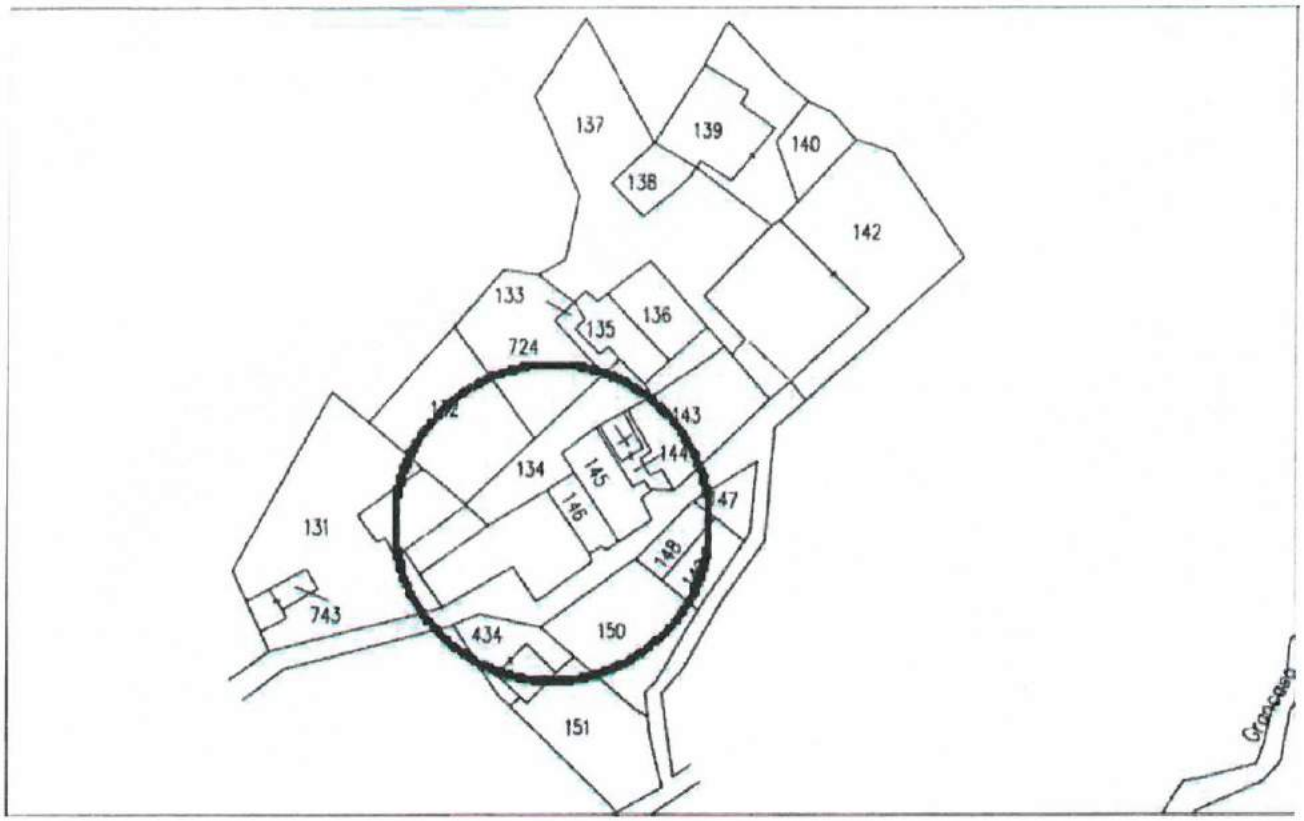


*Cartografia Catastale (1998)*

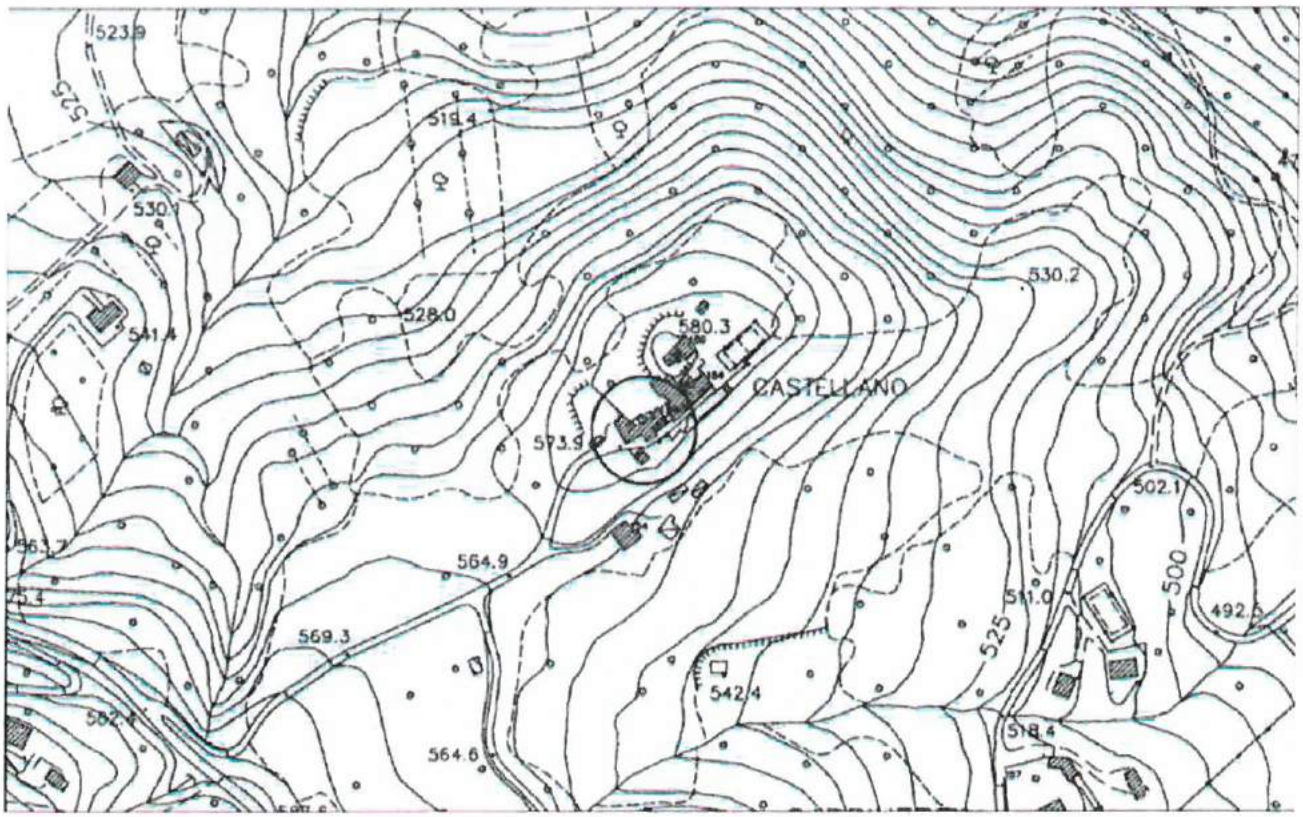


*Aereofotogrammetria (1998)*

| SCHEDA N° 498 | COMUNE DI ASCOLI PICENO<br>CENSIMENTO DELLE CASE RURALI | A2 |
|---|---|---|



*Foto 1*



*Foto 2*



*Foto 3*

SCHEDA N° 499

# COMUNE DI ASCOLI PICENO
CENSIMENTO DELLE CASE RURALI

A2

## 1 LOCALIZZAZIONE
Comune di
Indirizzo
Civico
Località *Castellano*
Toponimo
Accesso *da strade Comunali*

## 2 IDENTIFICAZIONE CATASTALE
Foglio *123*
Particella *135-136*

## 3 EPOCA DI COSTRUZIONE
Certa

Epoca ante 1895
Aggregato *C05*

## 4 INDICAZIONE DELLA CATEGORIA
Categoria (comma 1 art 16 delle NTA del PTC) A2

## 5 STATO DI CONSERVAZIONE GENERALE
Buono *Si*
Manomesso per tipologia

Manomesso negli elementi costruttivi *Parzialmente*

## 6 APPARTENZA A CLASSI TIPOLOGICHE
Classe (art. 15 punto 3 del PPAR)

## 7 DESTINAZIONE ATTUALE DEL FABBRICATO

PIANO TERRA
Residenziale
Produttivo agricolo
Turismo rurale
Industria agraria
Stalla
Rimessa
Altro

Produttivo extragricolo
Calzaturiero
Manufatturiero
Attività artigianale
Servizi
Altro

RESTO DELL'EDIFICIO
Residenziale
Produttivo agricolo
Turismo rurale
Industria agraria
Stalla
Rimessa
Altro

Produttivo extragricolo
Calzaturiero
Manifatturiero
Attività artigianale
Servizi
Altro

Altri usi
Abbandonato *Si*
Note

## 8 CARATTERISTICHE DELL'EDIFICIO
Numero dei corpi costituenti il fabbricato *2*
Numero dei piani di ciascun corpo
Corpo 1:piani
Corpo 2:piani
Corpo 3:piani

## 9 ANNESSI AGRICOLI ED EXTRAGRICOLI
Annessi agricoli n.
Annessi extragricoli n.

Rimessa attrezzature
Concimaia
Fienile
Silos
Stalla

## 10 IDENTITA'
Particolari artistico architettonici

Riferimenti bibliografici

**11 LOCALIZZAZIONE DELL'INTORNO**

Localizzazione

**12 VISIBILITA' DALLA STRADA**

S.S. Comunale

S.P. Vicinale

**13 STIMA DI VALORE DELL'INTORNO**

Valore dell'intorno

**14 CARATTERISTICHE DELL'EDIFICIO**

Tipologia

**15 FORMA**

Pianta

Prospetti *Semplice*

Volume *Semplice*

**16 ELEMENTI TIPOLOGICI E COSTRUTTIVI**

| Tipo/materiale | | Stato di conservazione |
|---|---|---|
| MURATURE | | |
| Pietra | | |
| Travertino | | |
| Laterizio | | |
| Terra | | |
| Mista | *Si* | *Buono* |
| COPERTURA | | |
| Padiglione | | |
| Due falde | | |
| Una falda | | |
| Piana | | |
| Mista | *Si* | *Medio* |
| ARCHITRAVATE | | |
| Arch. legno | | |
| Arch. laterizio | | |
| Arch. pietra | *Si* | *Buono* |
| A TUTTO SESTO | | |
| Laterizio | | |
| Pietra | | |
| SESTO ACUTO | | |
| Laterizio | | |
| Pietra | | |
| SESTO RIBASSATO | | |
| Laterizio | | |
| Pietra | | |

**17 ELEMENTI ARCH.CI E DECORATIVI**

Paramento intonacato

Paramento faccia vista *Si* *Buono*

Marcapiani

Cornicioni laterizio

Cornicioni pietra

Nicchie

Formelle

Architravi iscrizioni

Affreschi

Meridiane

Copertura coppi

Copertura tegole

Copertura altro

**18 ELEMENTI ARCH.CI ESTERNI**

Fontane

Vasche

Pozzi

Ninfei

Aree lastricate

Terrazzamenti

Altro

**19 NATURA DELLE AREE DI PERTINENZA**

| | |
|---|---|
| Aia | Parco |
| Orto | Incolto |
| Giardino | Coltivi |
| Giardino disegnato | Pavimentate |
| | Asfaltate |
| Prato | Sterrate |

Altro

**20 ELEMENTI VERDI (SPECIE)**

Viali alberati

Alberature isolate

Gruppi di alberi

Siepi

Altro

**21 INTERVENTI AMMESSI**

| | |
|---|---|
| Manutenzione ordinaria e straordinaria | SI |
| Restauro e risanamento conservativo | SI |
| Ristrutturazione senza demolizione | NO |
| Ristrutturazione con demolizione parziale | NO |
| Ampliamento | NO |

**22 NORME SPECIFICHE e/o PRESCRIZIONI**

**23 AMBITO DI TUTELA**

Raggio di 150 metri

Raggio (metri) 50 (*)

Come da cartografia

| SCHEDA N° 499 | COMUNE DI ASCOLI PICENO<br>CENSIMENTO DELLE CASE RURALI | A2 |
|---|---|---|

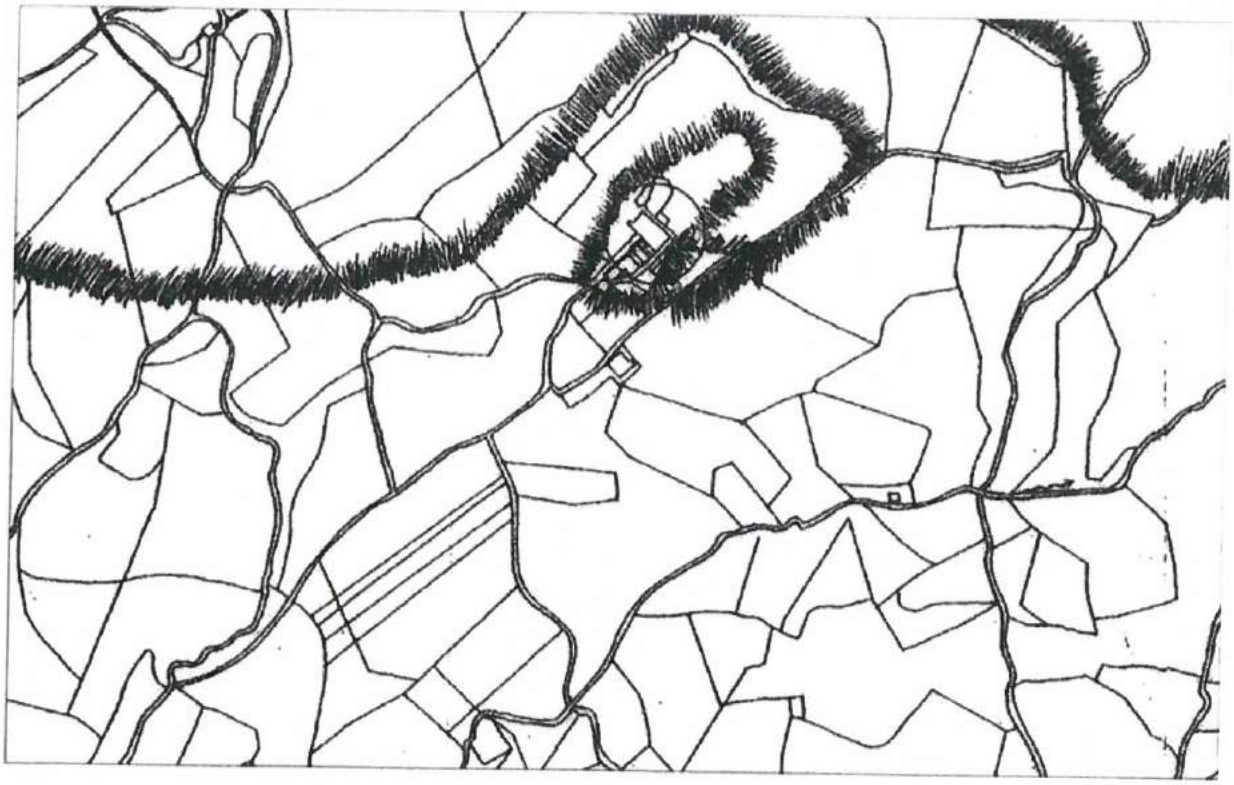

*Catasto Gregoriano (1830)*

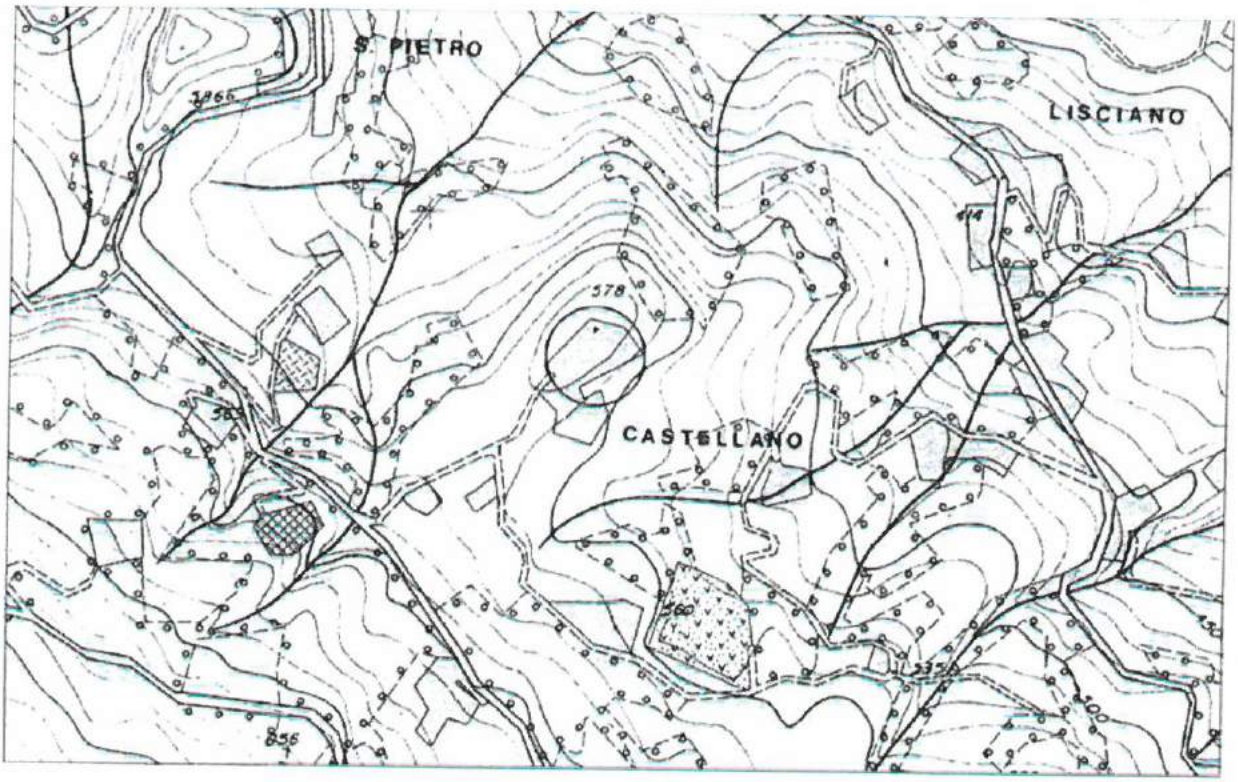


*Carta Regionale (1991)*

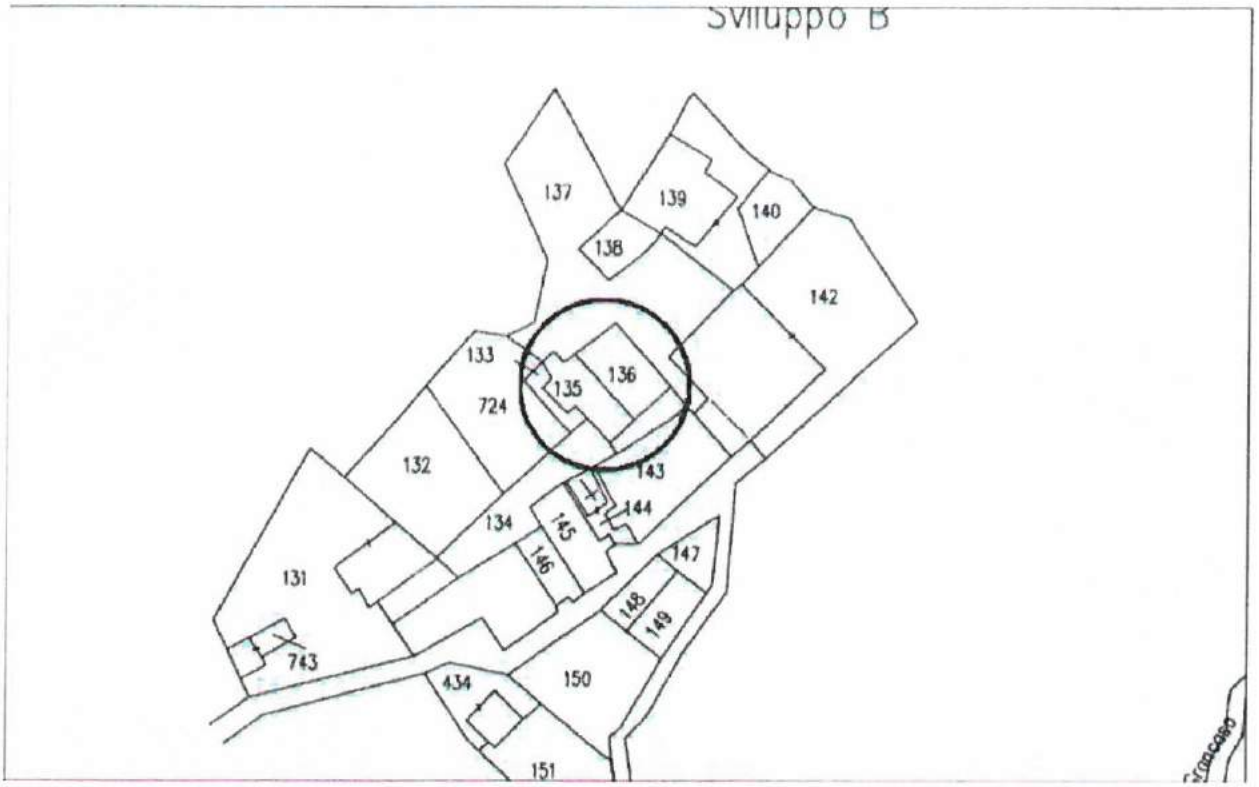


*Cartografia Catastale (1998)*

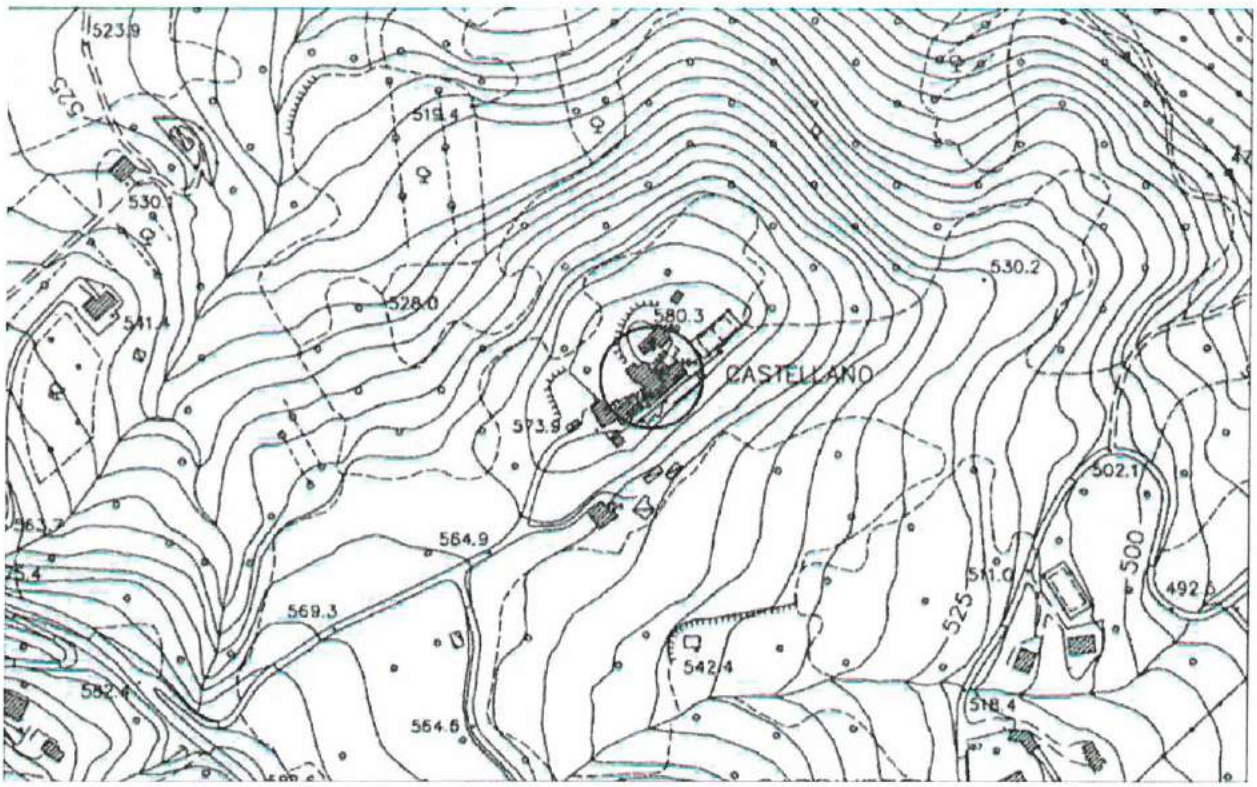


*Aereofotogrammetria (1998)*

| SCHEDA N° 499 | COMUNE DI ASCOLI PICENO<br>CENSIMENTO DELLE CASE RURALI | A2 |
|---|---|---|



*Foto 1*



*Foto 2*



*Foto 3*

SCHEDA N° **500**

# COMUNE DI ASCOLI PICENO
## CENSIMENTO DELLE CASE RURALI

**B**

**1 LOCALIZZAZIONE**

Comune di
Indirizzo
Civico
Località *Castellano*
Toponimo
Accesso *da strade Comunali*

**2 IDENTIFICAZIONE CATASTALE**

Foglio *123*
Particella *139*

**3 EPOCA DI COSTRUZIONE**

Certa

Epoca *tra il 1895 ed il 1945*
Aggregato *C05*

**4 INDICAZIONE DELLA CATEGORIA**

Categoria (comma 1 art 16 delle NTA del PTC) B

**5 STATO DI CONSERVAZIONE GENERALE**

Buono *Si*
Manomesso per tipologia

Manomesso negli elementi costruttivi

**6 APPARTENZA A CLASSI TIPOLOGICHE**

Classe (art. 15 punto 3 del PPAR)

**7 DESTINAZIONE ATTUALE DEL FABBRICATO**

PIANO TERRA

Residenziale

Produttivo agricolo

Turismo rurale
Industria agraria
Stalla
Rimessa
Altro

Produttivo extragricolo

Calzaturiero
Manufatturiero
Attività artigianale
Servizi
Altro

RESTO DELL'EDIFICIO

Residenziale

Produttivo agricolo

Turismo rurale
Industria agraria
Stalla
Rimessa
Altro

Produttivo extragricolo

Calzaturiero
Manifatturiero
Attività artigianale
Servizi
Altro

Altri usi
Abbandonato *Si*
Note

**8 CARATTERISTICHE DELL'EDIFICIO**

Numero dei corpi costituenti il fabbricato *1*
Numero dei piani di ciascun corpo
Corpo 1:piani
Corpo 2:piani
Corpo 3:piani

**9 ANNESSI AGRICOLI ED EXTRAGRICOLI**

Annessi agricoli n.
Annessi extragricoli n.

Rimessa attrezzature
Concimaia
Fienile
Silos
Stalla

**10 IDENTITA'**

Particolari artistico architettonici

Riferimenti bibliografici

## 11 LOCALIZZAZIONE DELL'INTORNO

**Localizzazione**

## 12 VISIBILITA' DALLA STRADA

**S.S.** **Comunale**

**S.P.** **Vicinale**

## 13 STIMA DI VALORE DELL'INTORNO

**Valore dell'intorno**

## 14 CARATTERISTICHE DELL'EDIFICIO

**Tipologia** *Manufatto isolato*

## 15 FORMA

**Pianta** *Rettangolare*

**Prospetti** *Semplice*

**Volume** *Semplice*

## 16 ELEMENTI TIPOLOGICI E COSTRUTTIVI

| Tipo/materiale | | Stato di conservazione |
|---|---|---|
| **MURATURE** | | |
| Pietra | | |
| Travertino | | |
| Laterizio | | |
| Terra | | |
| Mista | *Si* | *Buono* |
| **COPERTURA** | | |
| Padiglione | | |
| Due falde | | |
| Una falda | | |
| Piana | | |
| Mista | | |
| **ARCHITRAVATE** | | |
| Arch. legno | | |
| Arch. laterizio | | |
| Arch. pietra | *Si* | *Buono* |
| **A TUTTO SESTO** | | |
| Laterizio | | |
| Pietra | | |
| **SESTO ACUTO** | | |
| Laterizio | | |
| Pietra | | |
| **SESTO RIBASSATO** | | |
| Laterizio | | |
| Pietra | | |

## 17 ELEMENTI ARCH.CI E DECORATIVI

| | | |
|---|---|---|
| **Paramento intonacato** | | |
| **Paramento faccia vista** | *Si* | *Medio* |
| **Marcapiani** | | |
| **Cornicioni laterizio** | | |
| **Cornicioni pietra** | | |
| **Nicchie** | | |
| **Formelle** | | |
| **Architravi iscrizioni** | | |
| **Affreschi** | | |
| **Meridiane** | | |
| **Copertura coppi** | | |
| **Copertura tegole** | | |
| **Copertura altro** | | |

## 18 ELEMENTI ARCH.CI ESTERNI

**Fontane**

**Vasche**

**Pozzi**

**Ninfei**

**Aree lastricate**

**Terrazzamenti**

**Altro**

## 19 NATURA DELLE AREE DI PERTINENZA

| | |
|---|---|
| **Aia** | **Parco** |
| **Orto** | **Incolto** |
| **Giardino** | **Coltivi** |
| **Giardino disegnato** | **Pavimentate** |
| | **Asfaltate** |
| **Prato** | **Sterrate** |

**Altro**

## 20 ELEMENTI VERDI (SPECIE)

**Viali alberati**

**Alberature isolate**

**Gruppi di alberi**

**Siepi**

**Altro**

## 21 INTERVENTI AMMESSI

| | |
|---|---|
| **Manutenzione ordinaria e straordinaria** | SI |
| **Restauro e risanamento conservativo** | SI |
| **Ristrutturazione senza demolizione** | NO |
| **Ristrutturazione con demolizione parziale** | NO |
| **Ampliamento** | NO |

## 22 NORME SPECIFICHE e/o PRESCRIZIONI

## 23 AMBITO DI TUTELA

**Raggio di 150 metri**

**Raggio (metri)** *50 (*)*

**Come da cartografia**

| SCHEDA N° 500 | COMUNE DI ASCOLI PICENO<br>CENSIMENTO DELLE CASE RURALI | B |
|---|---|---|



*Catasto Gregoriano (1830)*

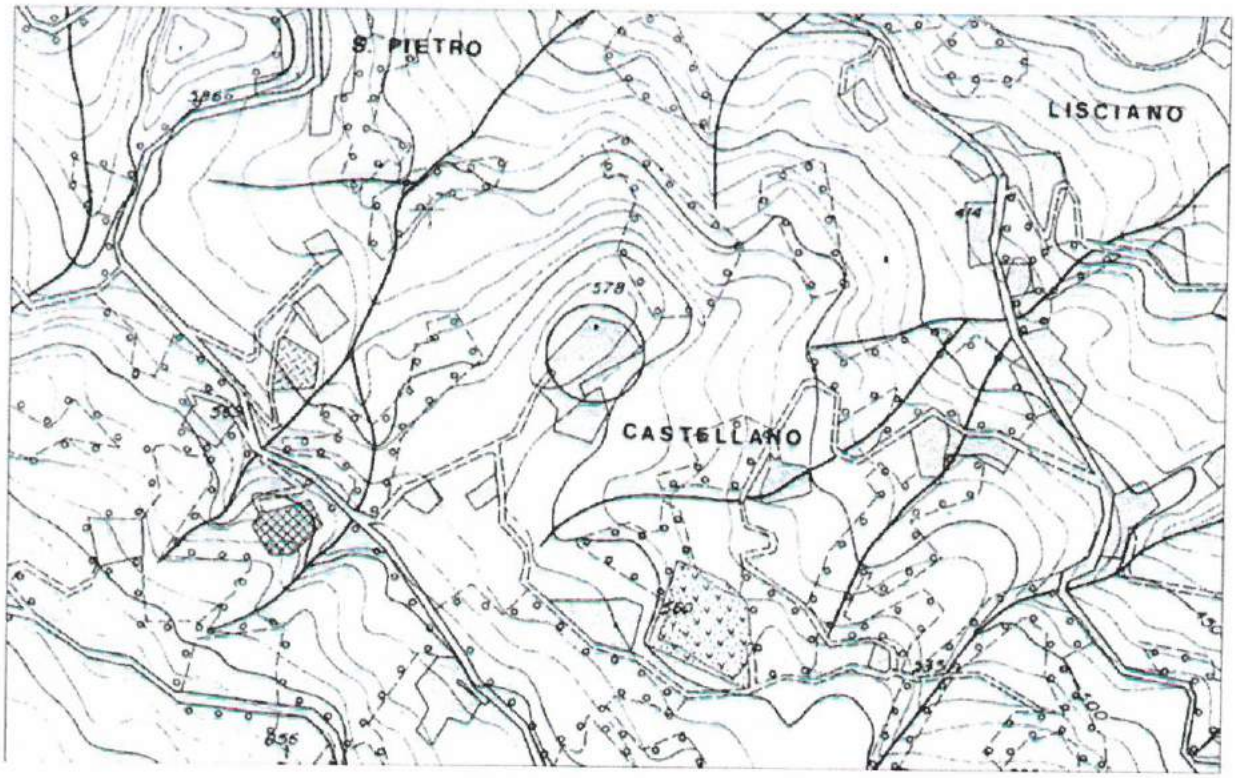


*Carta Regionale (1991)*

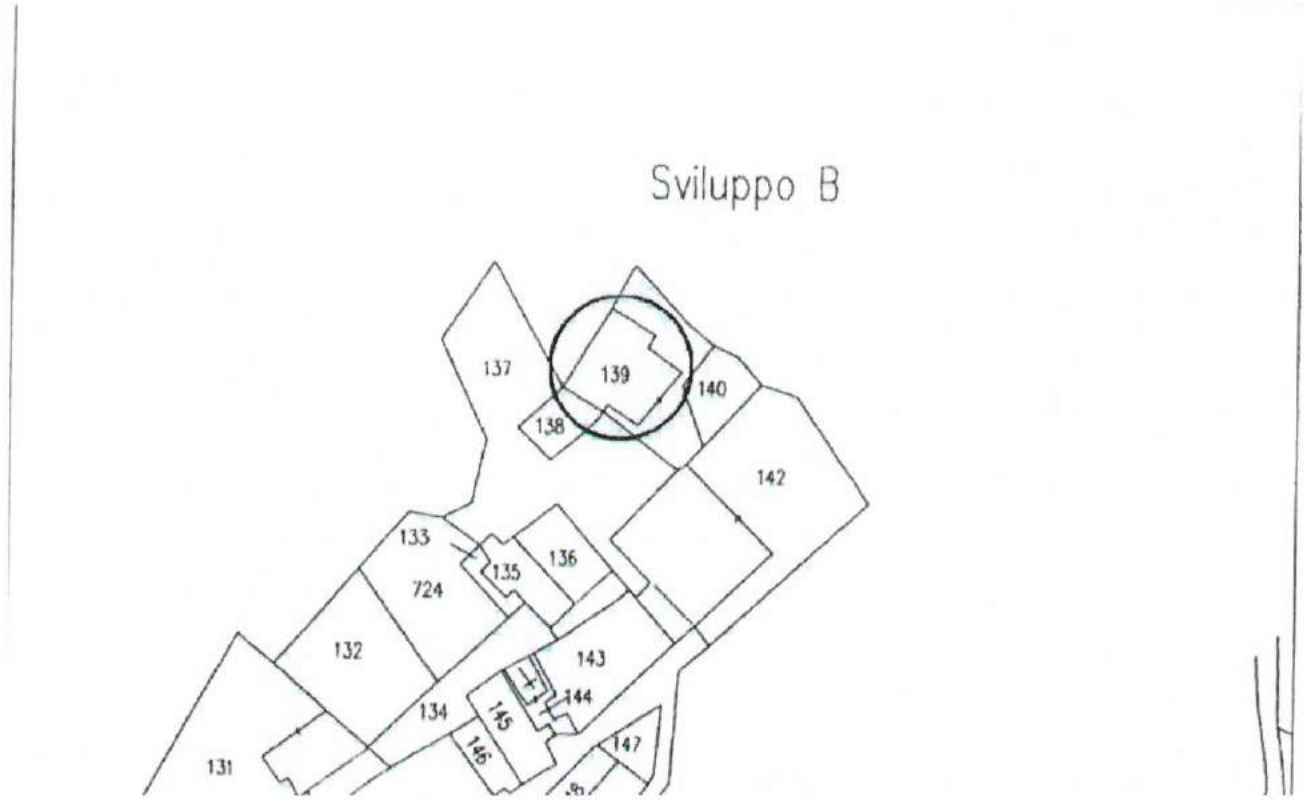


*Cartografia Catastale (1998)*

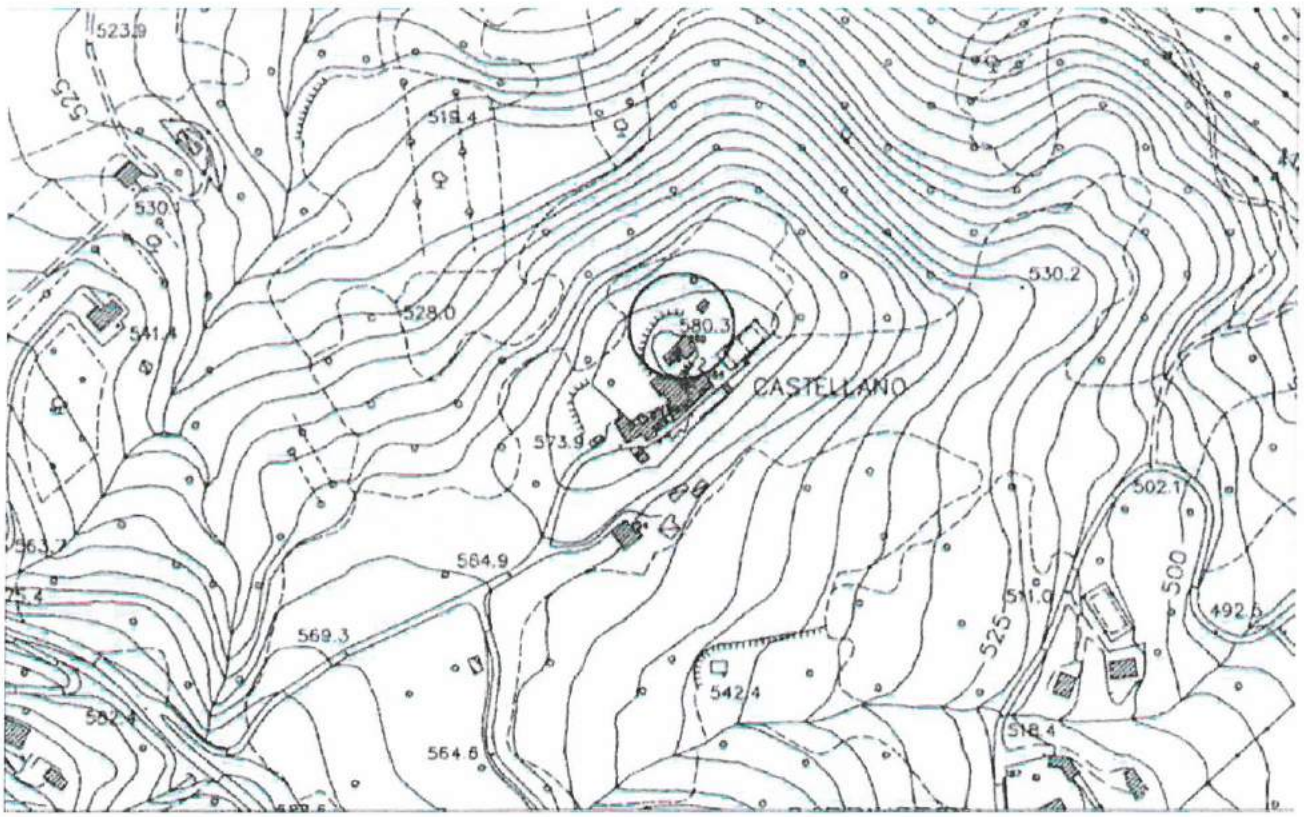


*Aereofotogrammetria (1998)*

| SCHEDA N° 500 | COMUNE DI ASCOLI PICENO<br>CENSIMENTO DELLE CASE RURALI | B |
|---|---|---|



*Foto 1*



*Foto 2*

SCHEDA N° **501**

# COMUNE DI ASCOLI PICENO
## CENSIMENTO DELLE CASE RURALI

**B**

**1 LOCALIZZAZIONE**

Comune di *Ascoli Piceno*
Indirizzo
Civico
Località *Valli di Lisciano*
Toponimo
Accesso *da strade Vicinali*

**2 IDENTIFICAZIONE CATASTALE**

Foglio *108*
Particella *31*

**3 EPOCA DI COSTRUZIONE**

Certa

Epoca *ante 1895*
Aggregato

**4 INDICAZIONE DELLA CATEGORIA**

Categoria (comma 1 art 16 delle NTA del PTC) B

**5 STATO DI CONSERVAZIONE GENERALE**

Buono
Manomesso per tipologia *Parzialmente*

Manomesso negli elementi costruttivi

**6 APPARTENZA A CLASSI TIPOLOGICHE**

Classe (art. 15 punto 3 del PPAR)

**7 DESTINAZIONE ATTUALE DEL FABBRICATO**

PIANO TERRA

Residenziale

Produttivo agricolo

Turismo rurale
Industria agraria
Stalla
Rimessa
Altro

Produttivo extragricolo

Calzaturiero
Manufatturiero
Attività artigianale
Servizi
Altro

RESTO DELL'EDIFICIO

Residenziale

Produttivo agricolo

Turismo rurale
Industria agraria
Stalla
Rimessa
Altro

Produttivo extragricolo

Calzaturiero
Manifatturiero
Attività artigianale
Servizi
Altro

Altri usi
Abbandonato
Note

**8 CARATTERISTICHE DELL'EDIFICIO**

Numero dei corpi costituenti il fabbricato /
Numero dei piani di ciascun corpo
Corpo 1:piani
Corpo 2:piani
Corpo 3:piani

**9 ANNESSI AGRICOLI ED EXTRAGRICOLI**

Annessi agricoli n.
Annessi extragricoli n.

Rimessa attrezzature
Concimaia
Fienile
Silos
Stalla

**10 IDENTITA'**

Particolari artistico architettonici

Riferimenti bibliografici

**11 LOCALIZZAZIONE DELL'INTORNO**

Localizzazione

**12 VISIBILITA' DALLA STRADA**

S.S. Comunale

S.P. Vicinale

**13 STIMA DI VALORE DELL'INTORNO**

Valore dell'intorno

**14 CARATTERISTICHE DELL'EDIFICIO**

Tipologia *Manufatto isolato*

**15 FORMA**

Pianta *Rettangolare*

Prospetti *Semplice*

Volume *Semplice*

**16 ELEMENTI TIPOLOGICI E COSTRUTTIVI**

| Tipo/materiale | Stato di conservazione |
|---|---|
| MURATURE | |
| Pietra | |
| Travertino | |
| Laterizio | |
| Terra | |
| Mista | |
| COPERTURA | |
| Padiglione | |
| Due falde | |
| Una falda | |
| Piana | |
| Mista | |
| ARCHITRAVATE | |
| Arch. legno | |
| Arch. laterizio | |
| Arch. pietra | |
| A TUTTO SESTO | |
| Laterizio | |
| Pietra | |
| SESTO ACUTO | |
| Laterizio | |
| Pietra | |
| SESTO RIBASSATO | |
| Laterizio | |
| Pietra | |

**17 ELEMENTI ARCH.CI E DECORATIVI**

| | | |
|---|---|---|
| Paramento intonacato | *Si* | *Buono* |
| Paramento faccia vista | | |
| Marcapiani | | |
| Cornicioni laterizio | | |
| Cornicioni pietra | | |
| Nicchie | | |
| Formelle | | |
| Architravi iscrizioni | | |
| Affreschi | | |
| Meridiane | | |
| Copertura coppi | | |
| Copertura tegole | | |
| Copertura altro | | |

**18 ELEMENTI ARCH.CI ESTERNI**

Fontane

Vasche

Pozzi

Ninfei

Aree lastricate

Terrazzamenti

Altro

**19 NATURA DELLE AREE DI PERTINENZA**

| | |
|---|---|
| Aia | Parco |
| Orto | Incolto |
| Giardino | Coltivi |
| Giardino disegnato | Pavimentate |
| | Asfaltate |
| Prato | Sterrate |

Altro

**20 ELEMENTI VERDI (SPECIE)**

Viali alberati

Alberature isolate

Gruppi di alberi

Siepi

Altro

**21 INTERVENTI AMMESSI**

| | |
|---|---|
| Manutenzione ordinaria e straordinaria | SI |
| Restauro e risanamento conservativo | SI |
| Ristrutturazione senza demolizione | NO |
| Ristrutturazione con demolizione parziale | NO |
| Ampliamento | NO |

**22 NORME SPECIFICHE e/o PRESCRIZIONI**

**23 AMBITO DI TUTELA**

Raggio di 150 metri

Raggio (metri) *50 (*)*

Come da cartografia

| SCHEDA N° 501 | COMUNE DI ASCOLI PICENO<br>CENSIMENTO DELLE CASE RURALI | B |
|---|---|---|

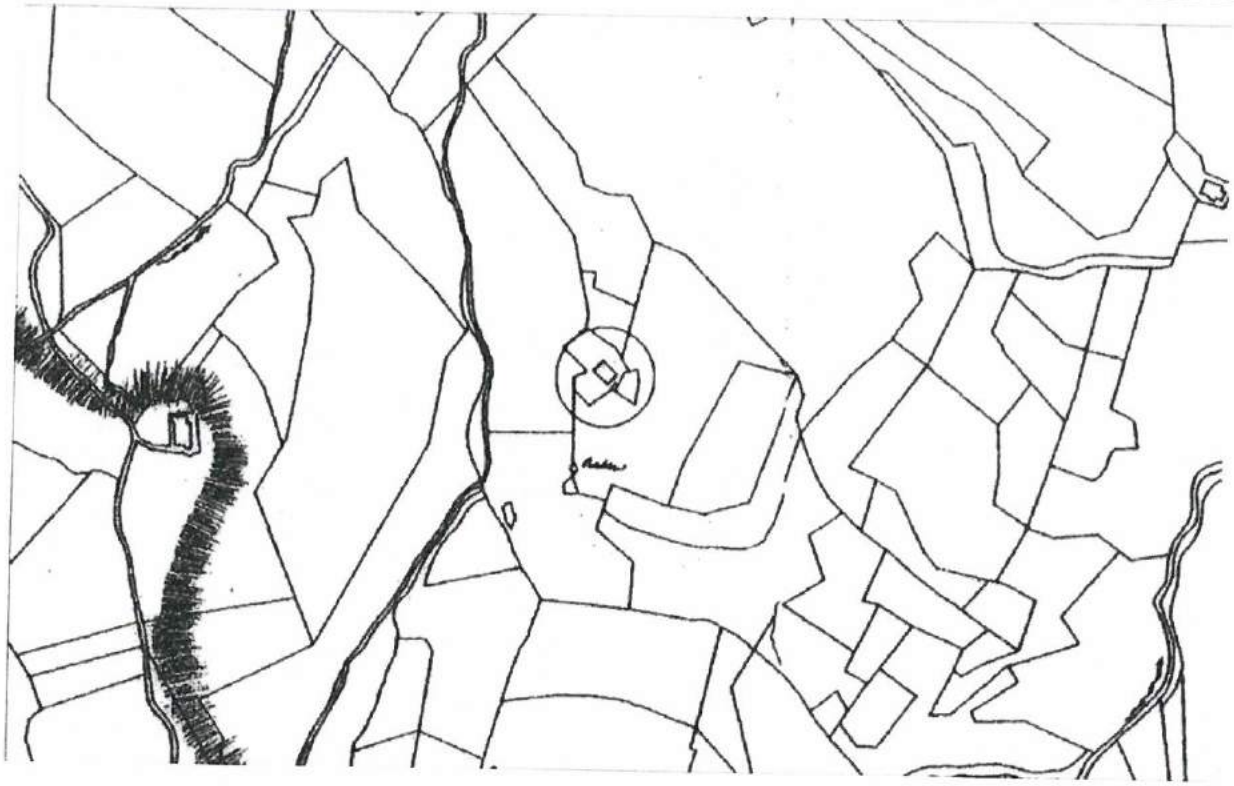

*Catasto Gregoriano (1830)*

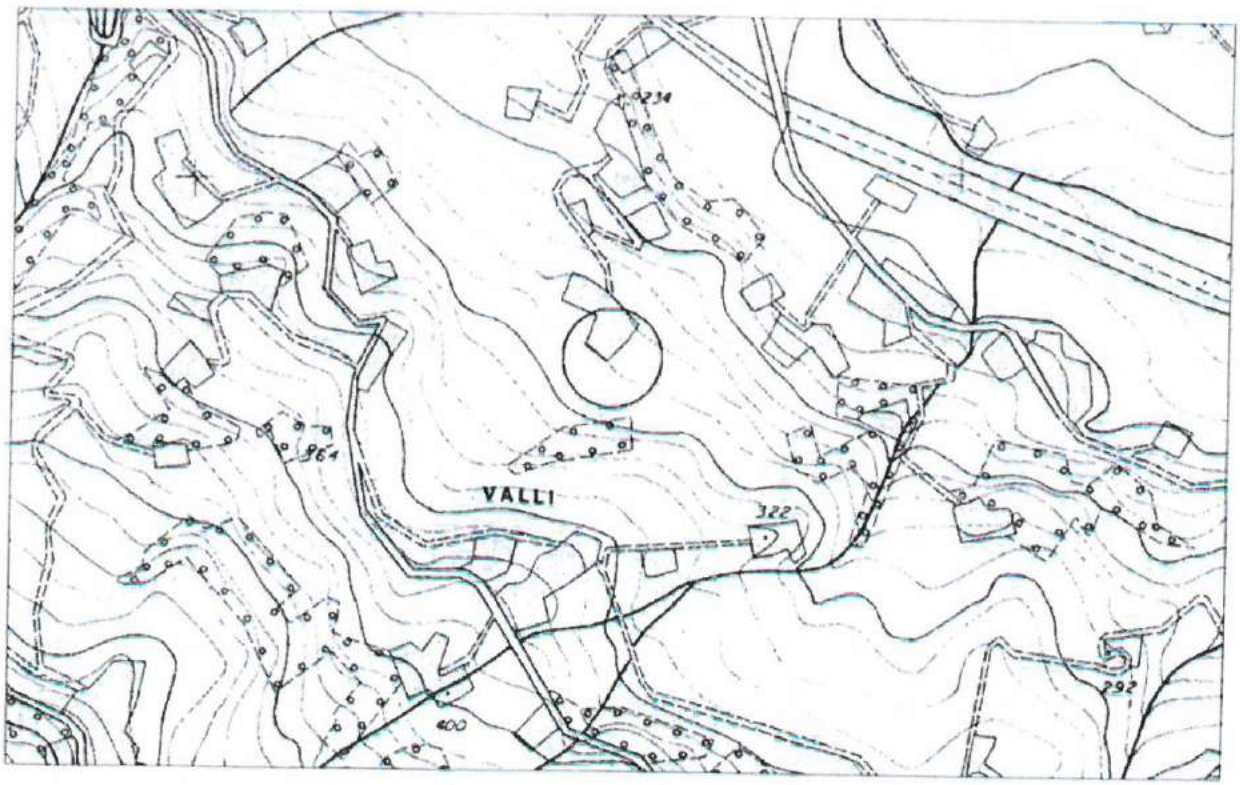


*Carta Regionale (1991)*




*Cartografia Catastale (1998)*

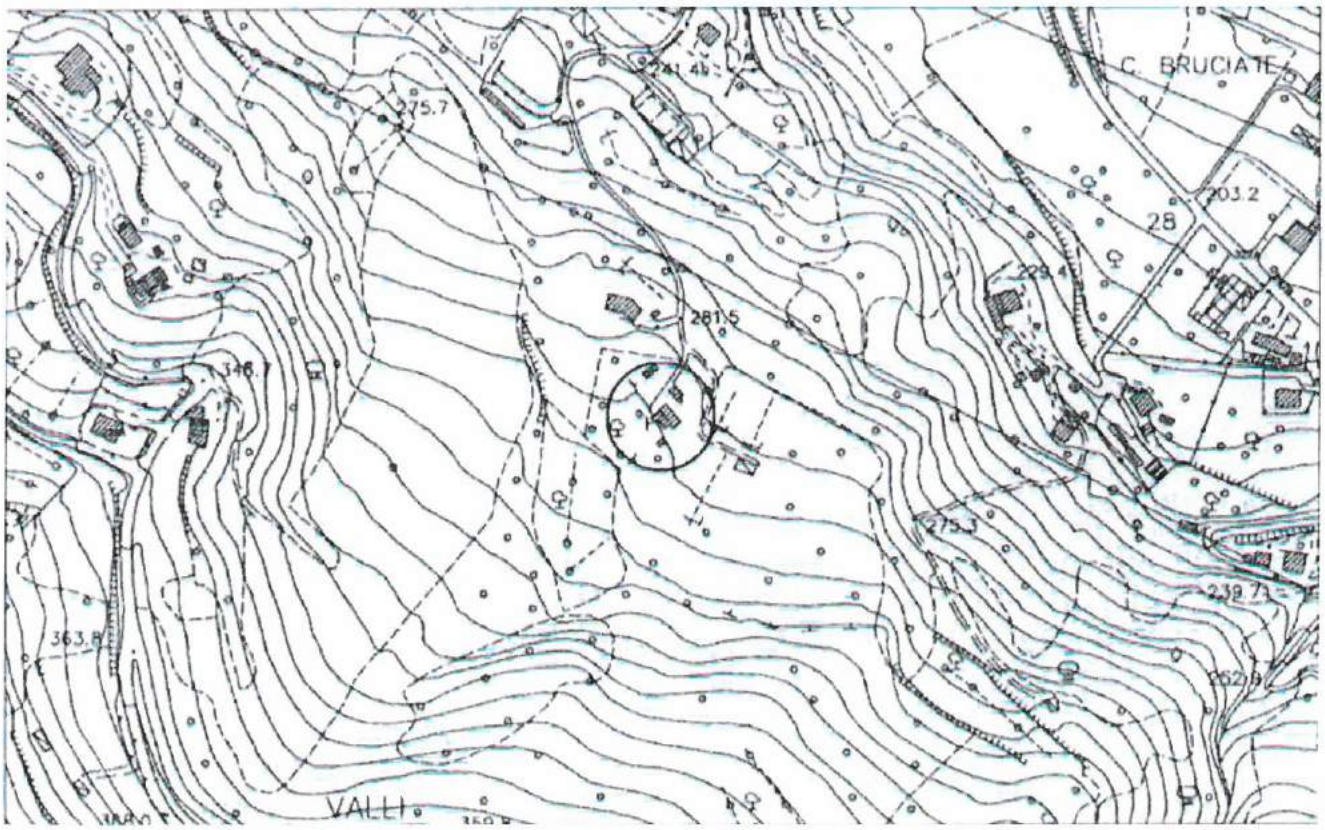


*Aereofotogrammetria (1998)*

| SCHEDA N° 501 | COMUNE DI ASCOLI PICENO<br>CENSIMENTO DELLE CASE RURALI | B |
|---|---|---|



*Foto 1*

SCHEDA N°
**502**

# COMUNE DI ASCOLI PICENO
## CENSIMENTO DELLE CASE RURALI

**A2**

**1 LOCALIZZAZIONE**

Comune di
Indirizzo *strada provinciale per Lisciano*
Civico
Località *Valli di Lisciano*
Toponimo
Accesso *da strade Provinciali*

**2 IDENTIFICAZIONE CATASTALE**

Foglio *108*
Particella *27*

**3 EPOCA DI COSTRUZIONE**

Certa

Epoca ante 1895
Aggregato

**4 INDICAZIONE DELLA CATEGORIA**

Categoria (comma 1 art 16 delle NTA del PTC) A2

**5 STATO DI CONSERVAZIONE GENERALE**

Buono *Si*
Manomesso per tipologia

Manomesso negli elementi costruttivi *Parzialmente*

**6 APPARTENZA A CLASSI TIPOLOGICHE**

Classe (art. 15 punto 3 del PPAR)

**7 DESTINAZIONE ATTUALE DEL FABBRICATO**

PIANO TERRA

Residenziale

Produttivo agricolo

Turismo rurale
Industria agraria
Stalla
Rimessa
Altro

Produttivo extragricolo

Calzaturiero
Manufatturiero
Attività artigianale
Servizi
Altro

RESTO DELL'EDIFICIO

Residenziale

Produttivo agricolo

Turismo rurale
Industria agraria
Stalla
Rimessa
Altro

Produttivo extragricolo

Calzaturiero
Manufatturiero
Attività artigianale
Servizi
Altro

Altri usi
Abbandonato *Si*
Note

**8 CARATTERISTICHE DELL'EDIFICIO**

Numero dei corpi costituenti il fabbricato *4*
Numero dei piani di ciascun corpo
Corpo 1:piani
Corpo 2:piani
Corpo 3:piani

**9 ANNESSI AGRICOLI ED EXTRAGRICOLI**

Annessi agricoli n.
Annessi extragricoli n.

Rimessa attrezzature
Concimaia
Fienile
Silos
Stalla

**10 IDENTITA'**

Particolari artistico architettonici

Riferimenti bibliografici

## 11 LOCALIZZAZIONE DELL'INTORNO

Localizzazione

## 12 VISIBILITA' DALLA STRADA

S.S. Comunale

S.P. Vicinale

## 13 STIMA DI VALORE DELL'INTORNO

Valore dell'intorno

## 14 CARATTERISTICHE DELL'EDIFICIO

Tipologia

## 15 FORMA

Pianta *D'aggregazione*

Prospetti *Aggregati*

Volume *Aggregato*

## 16 ELEMENTI TIPOLOGICI E COSTRUTTIVI

| Tipo/materiale | | Stato di conservazione |
|---|---|---|
| MURATURE | | |
| Pietra | | |
| Travertino | | |
| Laterizio | | |
| Terra | | |
| Mista | *Si* | *Buono* |
| COPERTURA | | |
| Padiglione | | |
| Due falde | | |
| Una falda | | |
| Piana | | |
| Mista | | |
| ARCHITRAVATE | | |
| Arch. legno | | |
| Arch. laterizio | | |
| Arch. pietra | *Si* | *Buono* |
| A TUTTO SESTO | | |
| Laterizio | | |
| Pietra | *Si* | *Buono* |
| SESTO ACUTO | | |
| Laterizio | | |
| Pietra | | |
| SESTO RIBASSATO | | |
| Laterizio | | |
| Pietra | | |

## 17 ELEMENTI ARCH.CI E DECORATIVI

| | | |
|---|---|---|
| Paramento intonacato | *Si* | *Pessimo* |
| Paramento faccia vista | | |
| Marcapiani | | |
| Cornicioni laterizio | | |
| Cornicioni pietra | | |
| Nicchie | | |
| Formelle | | |
| Architravi iscrizioni | | |
| Affreschi | | |
| Meridiane | | |
| Copertura coppi | *Si* | *Medio* |
| Copertura tegole | | |
| Copertura altro | | |

## 18 ELEMENTI ARCH.CI ESTERNI

Fontane

Vasche

Pozzi

Ninfei

Aree lastricate

Terrazzamenti

Altro

## 19 NATURA DELLE AREE DI PERTINENZA

| | |
|---|---|
| Aia | Parco |
| Orto | Incolto |
| Giardino | Coltivi |
| Giardino disegnato | Pavimentate |
| | Asfaltate |
| Prato | Sterrate |

Altro

## 20 ELEMENTI VERDI (SPECIE)

Viali alberati

Alberature isolate

Gruppi di alberi

Siepi

Altro

## 21 INTERVENTI AMMESSI

| | |
|---|---|
| Manutenzione ordinaria e straordinaria | SI |
| Restauro e risanamento conservativo | SI |
| Ristrutturazione senza demolizione | NO |
| Ristrutturazione con demolizione parziale | NO |
| Ampliamento | NO |

## 22 NORME SPECIFICHE e/o PRESCRIZIONI

## 23 AMBITO DI TUTELA

Raggio di 150 metri

Raggio (metri) 50 (*)

Come da cartografia

| SCHEDA N° 502 | COMUNE DI ASCOLI PICENO<br>CENSIMENTO DELLE CASE RURALI | A2 |
|---|---|---|



*Catasto Gregoriano (1830)*

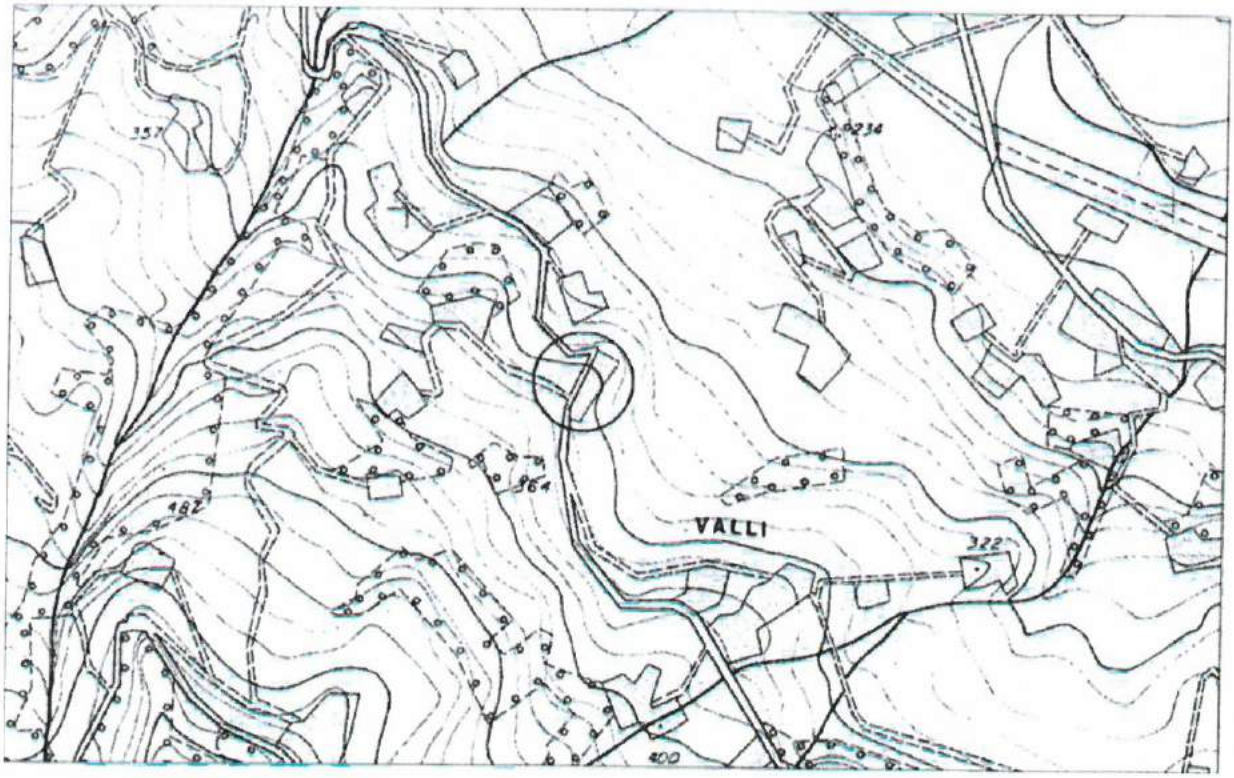


*Carta Regionale (1991)*

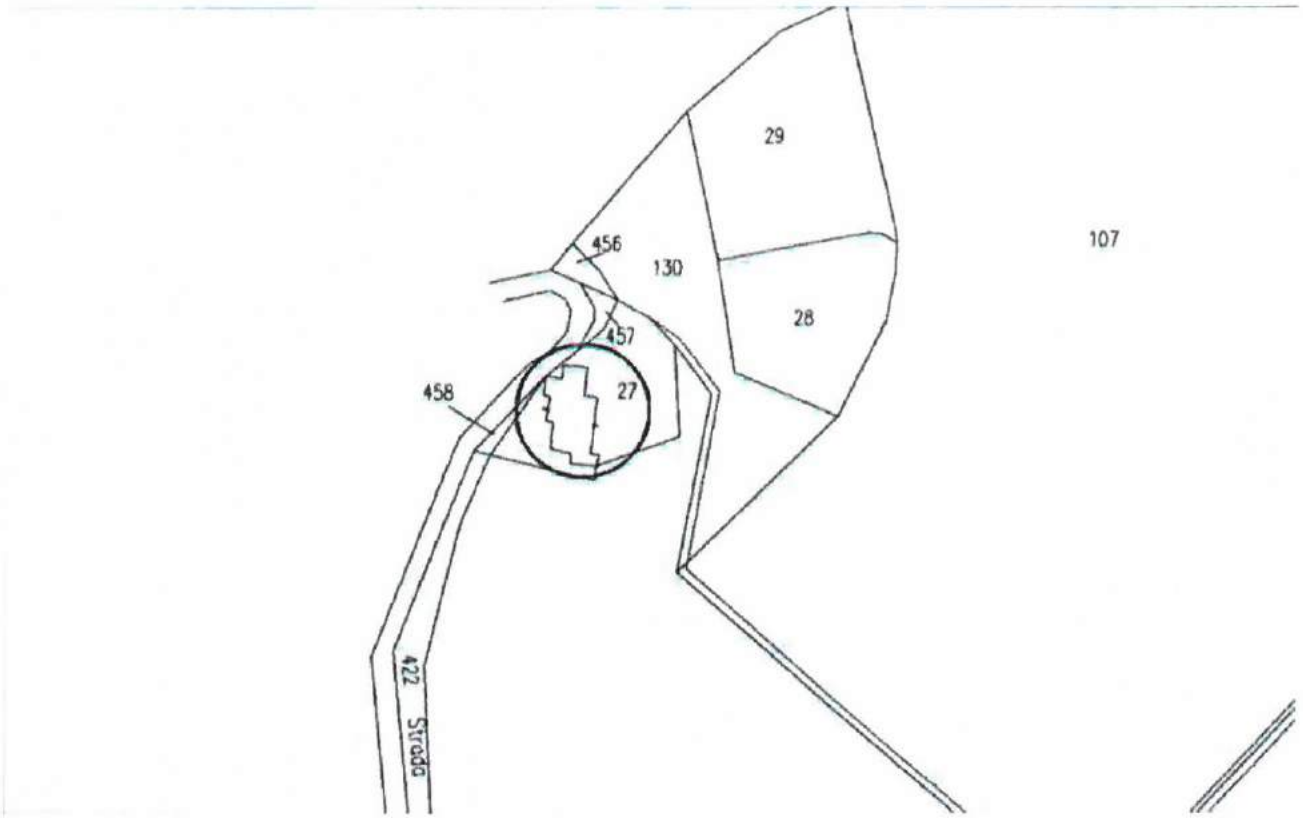


*Cartografia Catastale (1998)*

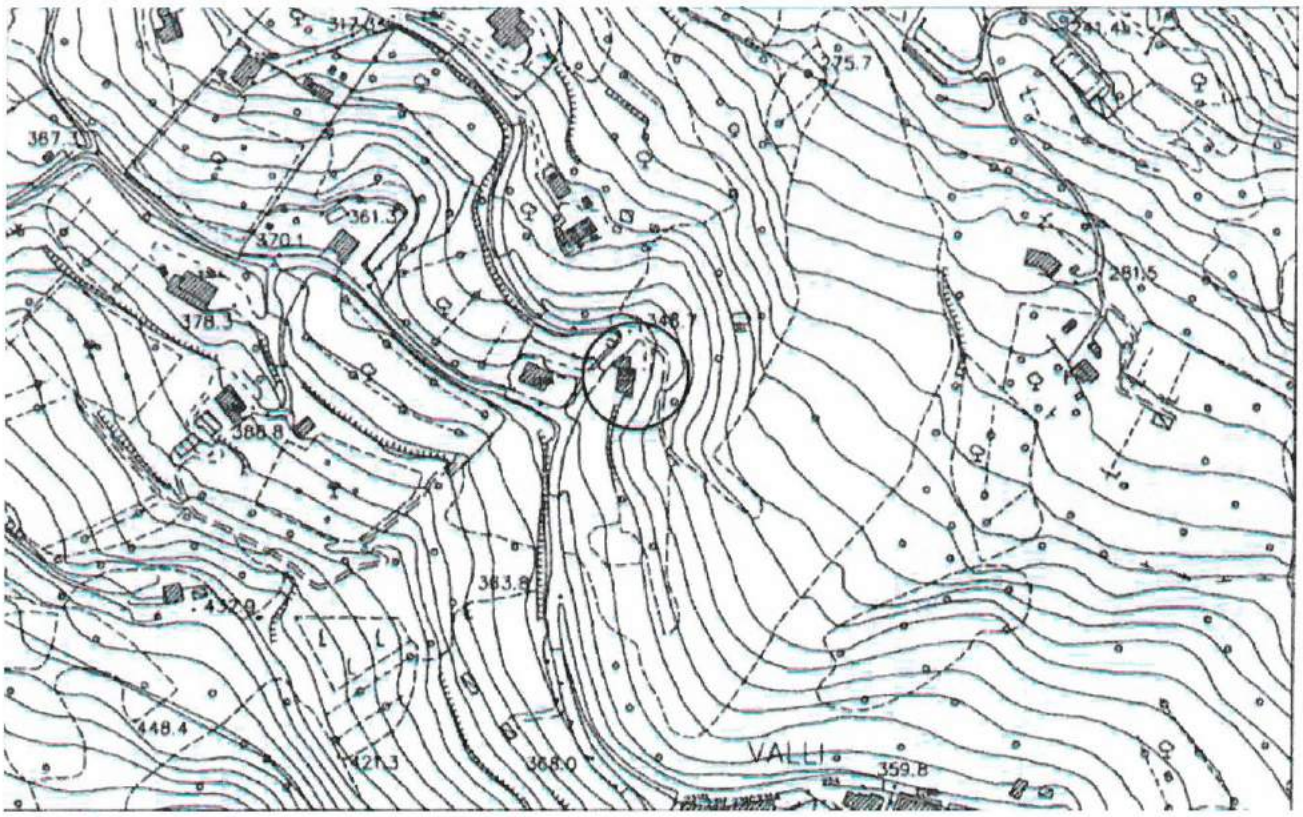


*Aereofotogrammetria (1998)*

| SCHEDA N° 502 | COMUNE DI ASCOLI PICENO<br>CENSIMENTO DELLE CASE RURALI | A2 |
|---|---|---|



*Foto 1*



*Foto 2*



*Foto 3*



*Foto 4*

SCHEDA N° **503**

# COMUNE DI ASCOLI PICENO
CENSIMENTO DELLE CASE RURALI

**A2**

## 1 LOCALIZZAZIONE
Comune di
Indirizzo *strada comunale per Tozzano*
Civico
Località *Palazzo Nuovo*
Toponimo
Accesso *da strade Comunali*

## 2 IDENTIFICAZIONE CATASTALE
Foglio *108*
Particella *11-123*

## 3 EPOCA DI COSTRUZIONE
Certa

Epoca ante 1895
Aggregato

## 4 INDICAZIONE DELLA CATEGORIA
Categoria (comma 1 art 16 delle NTA del PTC) **A2**

## 5 STATO DI CONSERVAZIONE GENERALE
Buono *Si*
Manomesso per tipologia

Manomesso negli elementi costruttivi *Parzialmente*

## 6 APPARTENZA A CLASSI TIPOLOGICHE
Classe (art. 15 punto 3 del PPAR)

## 7 DESTINAZIONE ATTUALE DEL FABBRICATO

PIANO TERRA
Residenziale *Si*
Produttivo agricolo
Turismo rurale
Industria agraria
Stalla
Rimessa
Altro

Produttivo extragricolo
Calzaturiero
Manufatturiero
Attività artigianale
Servizi
Altro

RESTO DELL'EDIFICIO
Residenziale *Si*
Produttivo agricolo
Turismo rurale
Industria agraria
Stalla
Rimessa
Altro

Produttivo extragricolo
Calzaturiero
Manifatturiero
Attività artigianale
Servizi
Altro

Altri usi
Abbandonato
Note

## 8 CARATTERISTICHE DELL'EDIFICIO
Numero dei corpi costituenti il fabbricato *1*
Numero dei piani di ciascun corpo
Corpo 1:piani
Corpo 2:piani
Corpo 3:piani

## 9 ANNESSI AGRICOLI ED EXTRAGRICOLI
Annessi agricoli n.
Annessi extragricoli n.

Rimessa attrezzature
Concimaia
Fienile
Silos
Stalla

## 10 IDENTITA'
Particolari artistico architettonici

Riferimenti bibliografici

## 11 LOCALIZZAZIONE DELL'INTORNO

Localizzazione

## 12 VISIBILITA' DALLA STRADA

| | |
|---|---|
| S.S. | Comunale |
| S.P. | Vicinale |

## 13 STIMA DI VALORE DELL'INTORNO

Valore dell'intorno

## 14 CARATTERISTICHE DELL'EDIFICIO

Tipologia *Manufatto isolato*

## 15 FORMA

| | |
|---|---|
| Pianta | *Rettangolare* |
| Prospetti | *Semplice* |
| Volume | *Semplice* |

## 16 ELEMENTI TIPOLOGICI E COSTRUTTIVI

| Tipo/materiale | | Stato di conservazione |
|---|---|---|
| MURATURE | | |
| Pietra | | |
| Travertino | | |
| Laterizio | | |
| Terra | | |
| Mista | *Si* | *Medio* |
| COPERTURA | | |
| Padiglione | *Si* | *Medio* |
| Due falde | | |
| Una falda | | |
| Piana | | |
| Mista | | |
| ARCHITRAVATE | | |
| Arch. legno | | |
| Arch. laterizio | | |
| Arch. pietra | *Si* | *Buono* |
| A TUTTO SESTO | | |
| Laterizio | | |
| Pietra | *Si* | *Buono* |
| SESTO ACUTO | | |
| Laterizio | | |
| Pietra | | |
| SESTO RIBASSATO | | |
| Laterizio | | |
| Pietra | | |

## 17 ELEMENTI ARCH.CI E DECORATIVI

| | | |
|---|---|---|
| Paramento intonacato | *Si* | *Pessimo* |
| Paramento faccia vista | | |
| Marcapiani | | |
| Cornicioni laterizio | | |
| Cornicioni pietra | | |
| Nicchie | | |
| Formelle | | |
| Architravi iscrizioni | | |
| Affreschi | | |
| Meridiane | | |
| Copertura coppi | *Si* | *Pessimo* |
| Copertura tegole | | |
| Copertura altro | | |

## 18 ELEMENTI ARCH.CI ESTERNI

Fontane
Vasche
Pozzi
Ninfei
Aree lastricate
Terrazzamenti
Altro

## 19 NATURA DELLE AREE DI PERTINENZA

| | |
|---|---|
| Aia | Parco |
| Orto | Incolto |
| Giardino | Coltivi |
| Giardino disegnato | Pavimentate |
| | Asfaltate |
| Prato | Sterrate |

Altro

## 20 ELEMENTI VERDI (SPECIE)

Viali alberati
Alberature isolate
Gruppi di alberi
Siepi
Altro

## 21 INTERVENTI AMMESSI

| | |
|---|---|
| Manutenzione ordinaria e straordinaria | SI |
| Restauro e risanamento conservativo | SI |
| Ristrutturazione senza demolizione | NO |
| Ristrutturazione con demolizione parziale | NO |
| Ampliamento | NO |

## 22 NORME SPECIFICHE e/o PRESCRIZIONI

## 23 AMBITO DI TUTELA

Raggio di 150 metri
Raggio (metri) 50 (*)
Come da cartografia

| SCHEDA N° 503 | COMUNE DI ASCOLI PICENO<br>CENSIMENTO DELLE CASE RURALI | A2 |
|---|---|---|

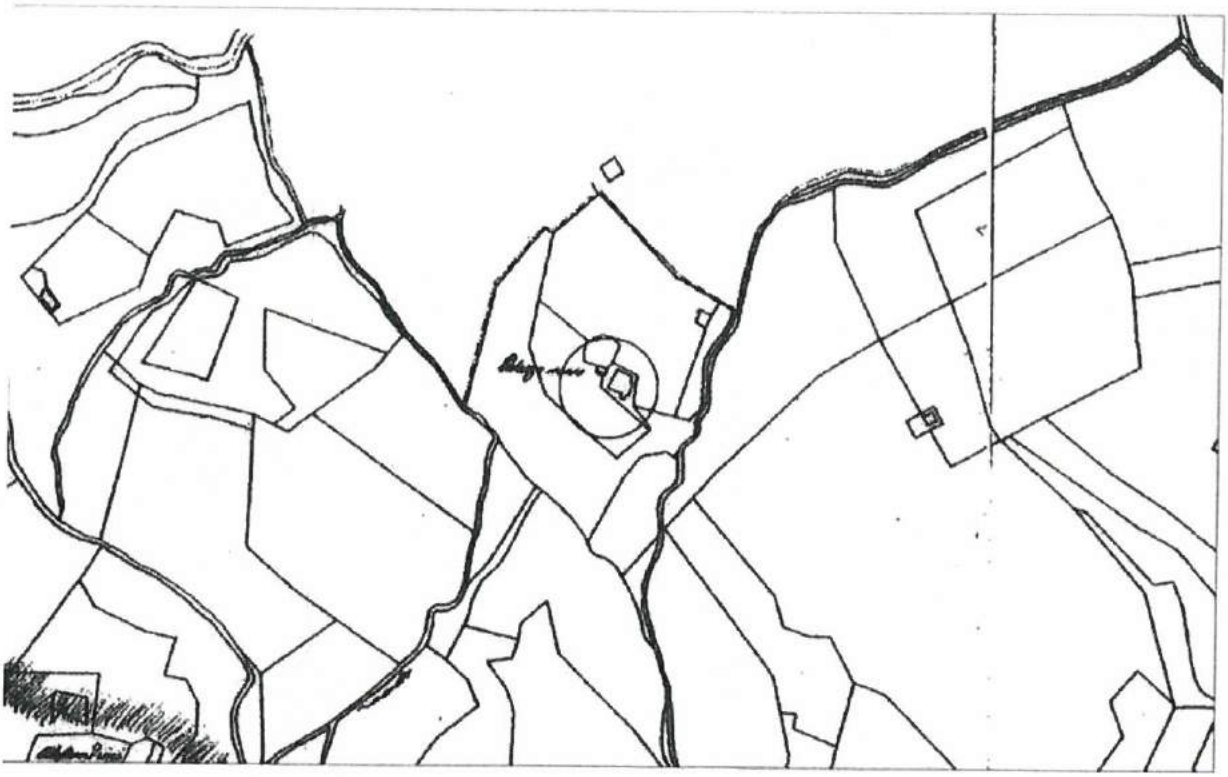

*Catasto Gregoriano (1830)*

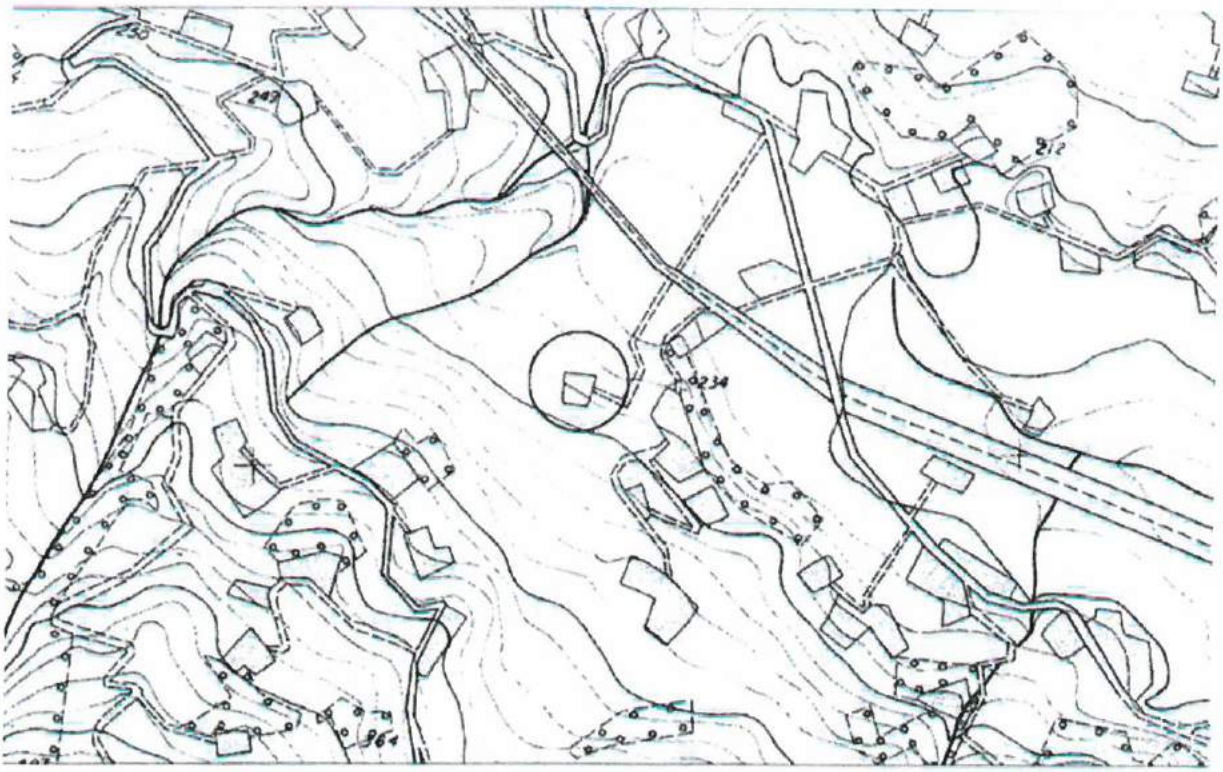

*Carta Regionale (1991)*

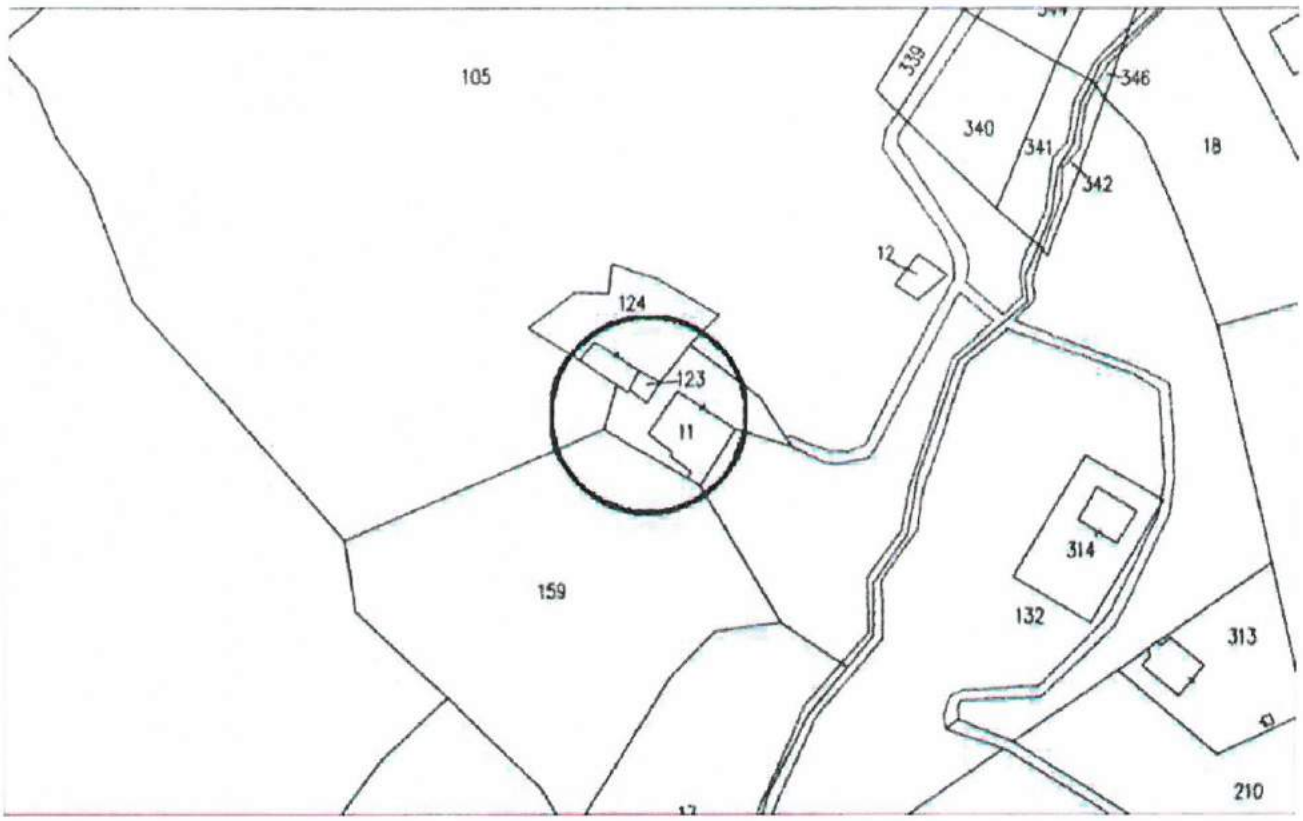


*Cartografia Catastale (1998)*

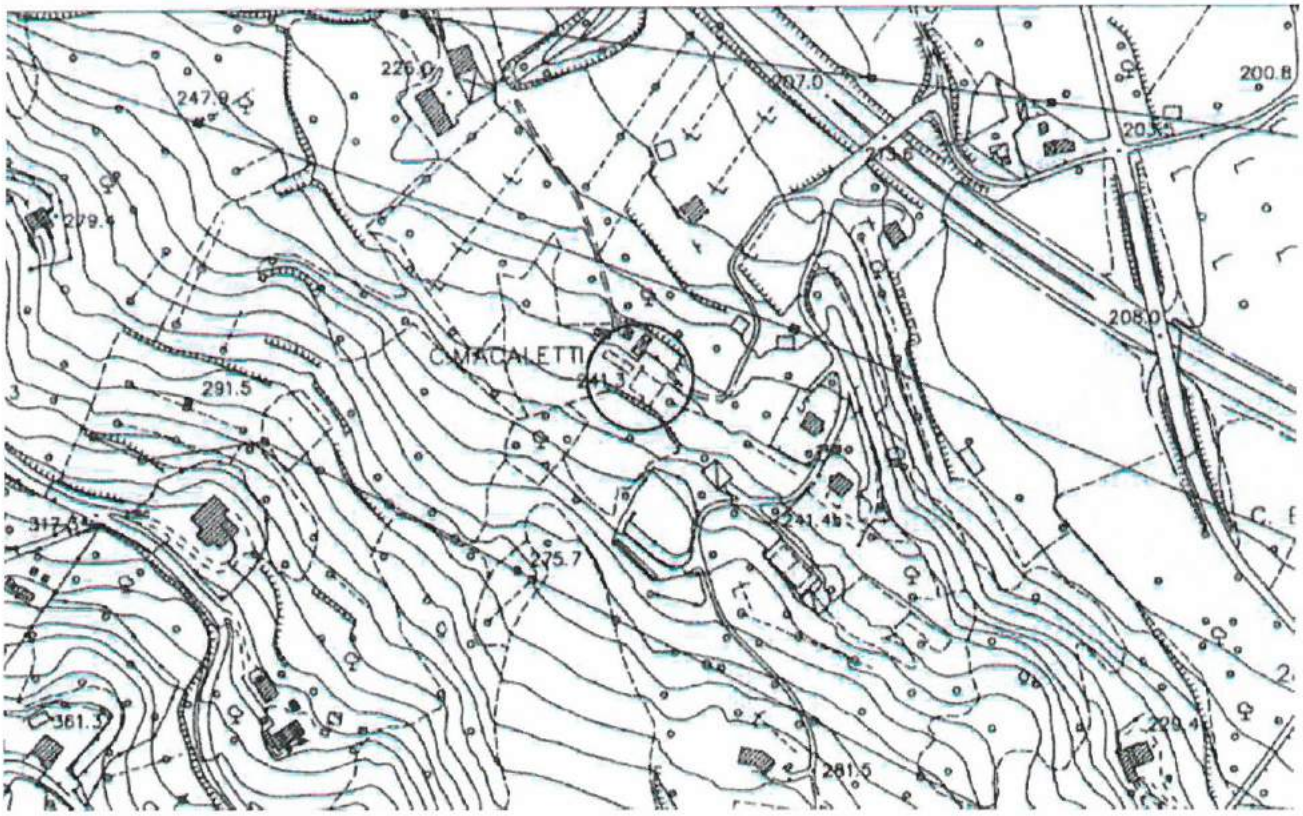


*Aereofotogrammetria (1998)*

| SCHEDA N° 503 | COMUNE DI ASCOLI PICENO<br>CENSIMENTO DELLE CASE RURALI | A2 |
|---|---|---|



*Foto 1*

SCHEDA N°
504

# COMUNE DI ASCOLI PICENO
CENSIMENTO DELLE CASE RURALI

B

## 1 LOCALIZZAZIONE
Comune di
Indirizzo *strada provinciale per Lisciano*
Civico
Località *Piagge*
Toponimo
Accesso *da strade Provinciali*

## 2 IDENTIFICAZIONE CATASTALE
Foglio *104*
Particella *1007*

## 3 EPOCA DI COSTRUZIONE
Certa

Epoca *ante 1895*
Aggregato

## 4 INDICAZIONE DELLA CATEGORIA
Categoria (comma 1 art 16 delle NTA del PTC) B

## 5 STATO DI CONSERVAZIONE GENERALE
Buono *Si*
Manomesso per tipologia

Manomesso negli elementi costruttivi *Parzialmente*

## 6 APPARTENZA A CLASSI TIPOLOGICHE
Classe (art. 15 punto 3 del PPAR)

## 7 DESTINAZIONE ATTUALE DEL FABBRICATO

PIANO TERRA
Residenziale
Produttivo agricolo
Turismo rurale
Industria agraria
Stalla
Rimessa
Altro

Produttivo extragricolo
Calzaturiero
Manufatturiero
Attività artigianale
Servizi
Altro

RESTO DELL'EDIFICIO
Residenziale
Produttivo agricolo
Turismo rurale
Industria agraria
Stalla
Rimessa
Altro

Produttivo extragricolo
Calzaturiero
Manifatturiero
Attività artigianale
Servizi
Altro

Altri usi
Abbandonato *Si*
Note

## 8 CARATTERISTICHE DELL'EDIFICIO
Numero dei corpi costituenti il fabbricato *1*
Numero dei piani di ciascun corpo
Corpo 1:piani
Corpo 2:piani
Corpo 3:piani

## 9 ANNESSI AGRICOLI ED EXTRAGRICOLI
Annessi agricoli n.
Annessi extragricoli n.

Rimessa attrezzature
Concimaia
Fienile
Silos
Stalla

## 10 IDENTITA'
Particolari artistico architettonici

Riferimenti bibliografici

## 11 LOCALIZZAZIONE DELL'INTORNO

**Localizzazione**

## 12 VISIBILITA' DALLA STRADA

| | |
|---|---|
| **S.S.** | **Comunale** |
| **S.P.** | **Vicinale** |

## 13 STIMA DI VALORE DELL'INTORNO

**Valore dell'intorno**

## 14 CARATTERISTICHE DELL'EDIFICIO

**Tipologia** *Manufatto isolato*

## 15 FORMA

**Pianta**
**Prospetti** *Semplice*
**Volume** *Semplice*

## 16 ELEMENTI TIPOLOGICI E COSTRUTTIVI

| **Tipo/materiale** | | **Stato di conservazione** |
|---|---|---|
| **MURATURE** | | |
| **Pietra** | | |
| **Travertino** | | |
| **Laterizio** | | |
| **Terra** | | |
| **Mista** | *Si* | *Buono* |
| **COPERTURA** | | |
| **Padiglione** | *Si* | *Buono* |
| **Due falde** | | |
| **Una falda** | | |
| **Piana** | | |
| **Mista** | | |
| **ARCHITRAVATE** | | |
| **Arch. legno** | | |
| **Arch. laterizio** | | |
| **Arch. pietra** | *Si* | *Buono* |
| **A TUTTO SESTO** | | |
| **Laterizio** | | |
| **Pietra** | *Si* | *Buono* |
| **SESTO ACUTO** | | |
| **Laterizio** | | |
| **Pietra** | | |
| **SESTO RIBASSATO** | | |
| **Laterizio** | | |
| **Pietra** | | |

## 17 ELEMENTI ARCH.CI E DECORATIVI

| | | |
|---|---|---|
| **Paramento intonacato** | *Si* | *Pessimo* |
| **Paramento faccia vista** | | |
| **Marcapiani** | | |
| **Cornicioni laterizio** | | |
| **Cornicioni pietra** | | |
| **Nicchie** | | |
| **Formelle** | | |
| **Architravi iscrizioni** | | |
| **Affreschi** | | |
| **Meridiane** | | |
| **Copertura coppi** | *Si* | *Medio* |
| **Copertura tegole** | | |
| **Copertura altro** | | |

## 18 ELEMENTI ARCH.CI ESTERNI

**Fontane**
**Vasche**
**Pozzi**
**Ninfei**
**Aree lastricate**
**Terrazzamenti**
**Altro**

## 19 NATURA DELLE AREE DI PERTINENZA

| | |
|---|---|
| **Aia** | **Parco** |
| **Orto** | **Incolto** |
| **Giardino** | **Coltivi** |
| **Giardino disegnato** | **Pavimentate** |
| **Prato** | **Asfaltate** |
| | **Sterrate** |

**Altro**

## 20 ELEMENTI VERDI (SPECIE)

**Viali alberati**
**Alberature isolate**
**Gruppi di alberi**
**Siepi**
**Altro**

## 21 INTERVENTI AMMESSI

| | |
|---|---|
| **Manutenzione ordinaria e straordinaria** | SI |
| **Restauro e risanamento conservativo** | SI |
| **Ristrutturazione senza demolizione** | NO |
| **Ristrutturazione con demolizione parziale** | NO |
| **Ampliamento** | NO |

## 22 NORME SPECIFICHE e/o PRESCRIZIONI

## 23 AMBITO DI TUTELA

**Raggio di 150 metri**
**Raggio (metri)** *50 (*)*
**Come da cartografia**

| SCHEDA N° 504 | COMUNE DI ASCOLI PICENO<br>CENSIMENTO DELLE CASE RURALI | B |
|---|---|---|

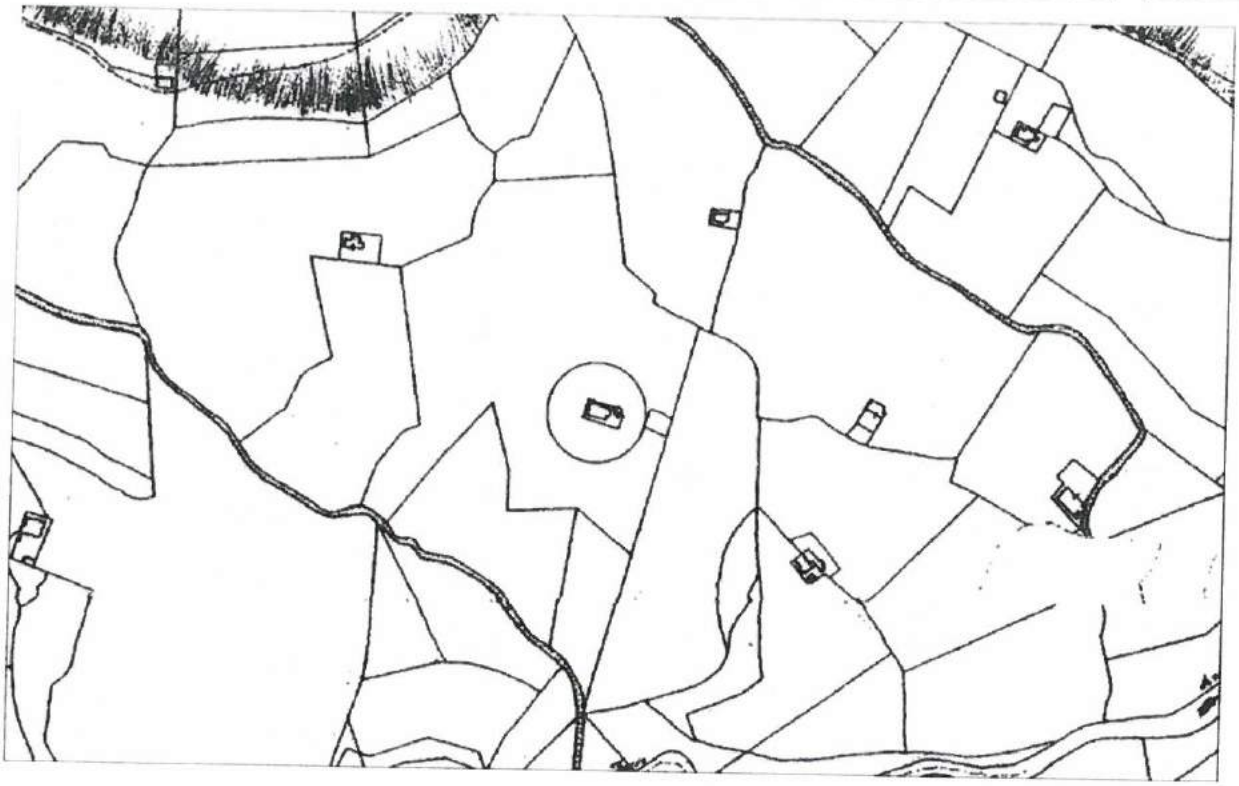

*Catasto Gregoriano (1830)*

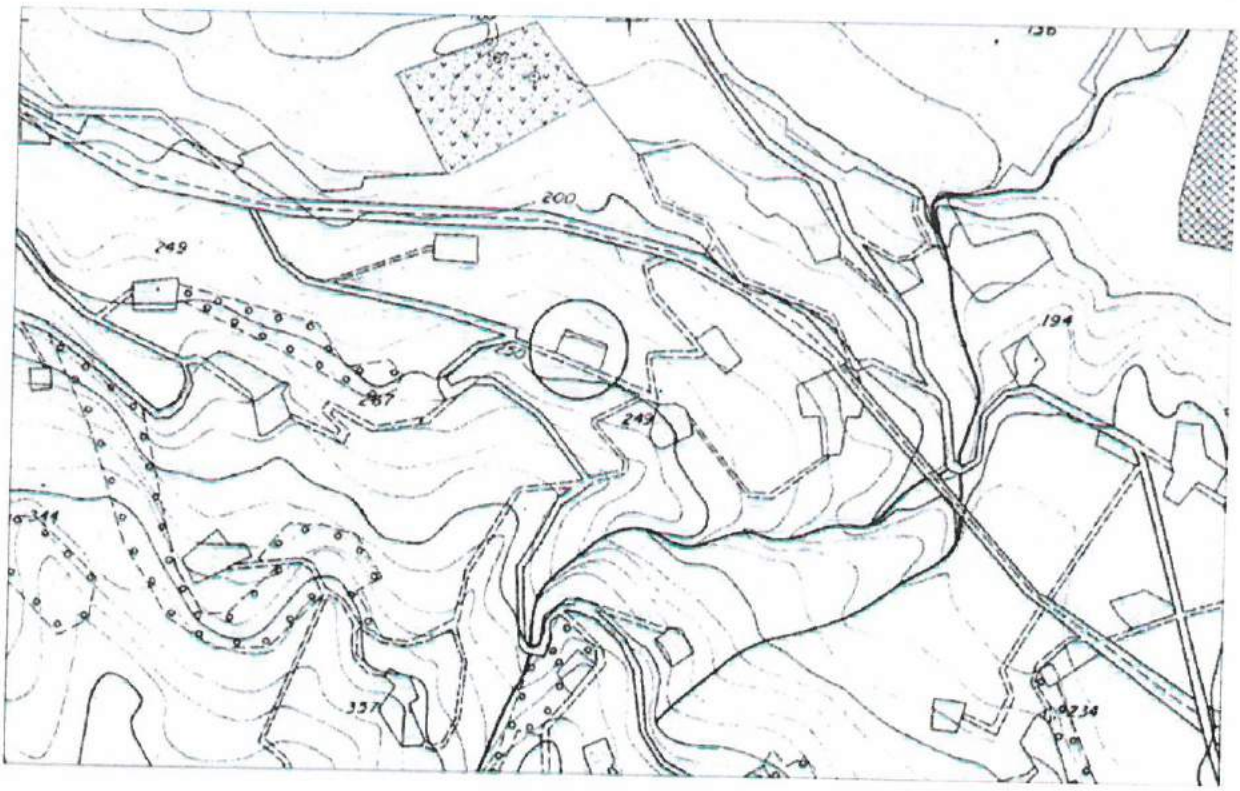


*Carta Regionale (1991)*

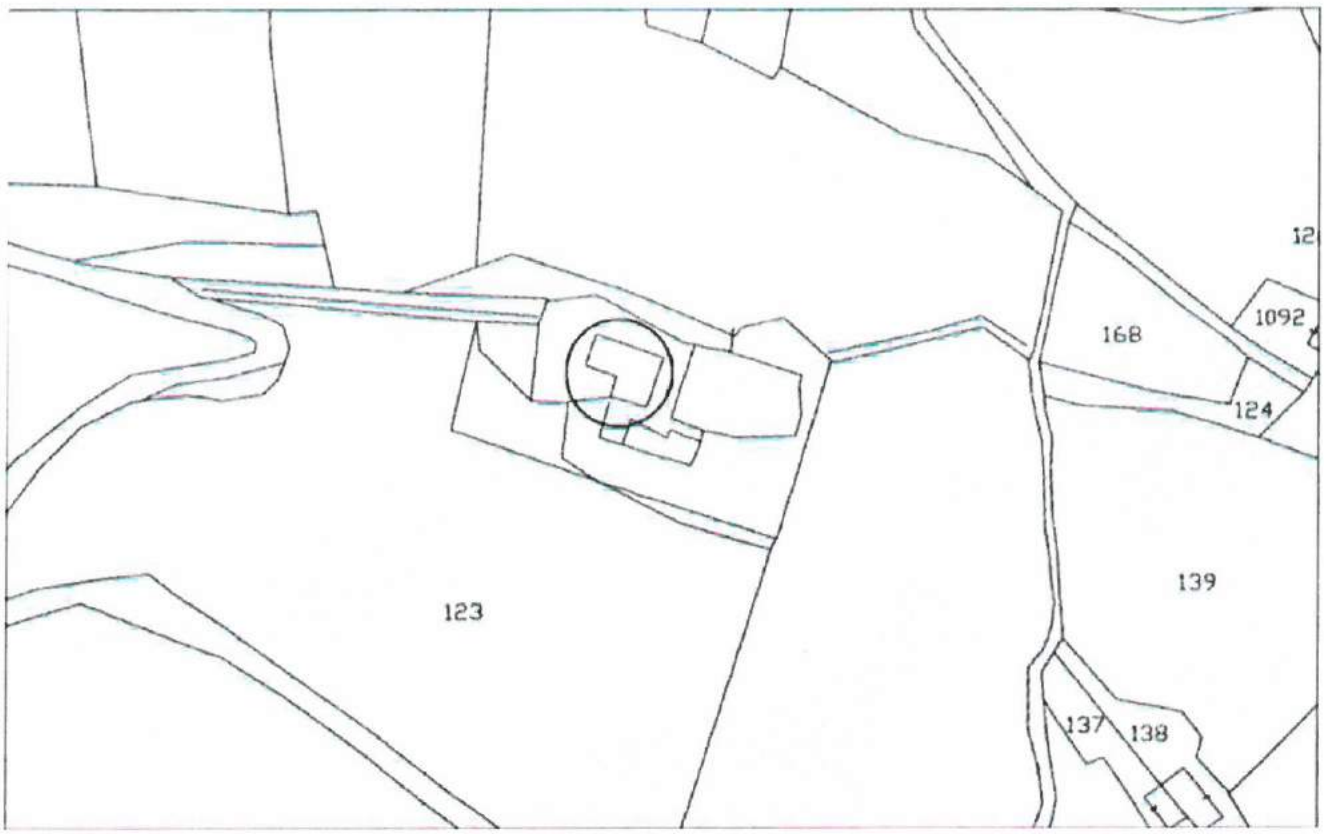


*Cartografia Catastale (1998)*

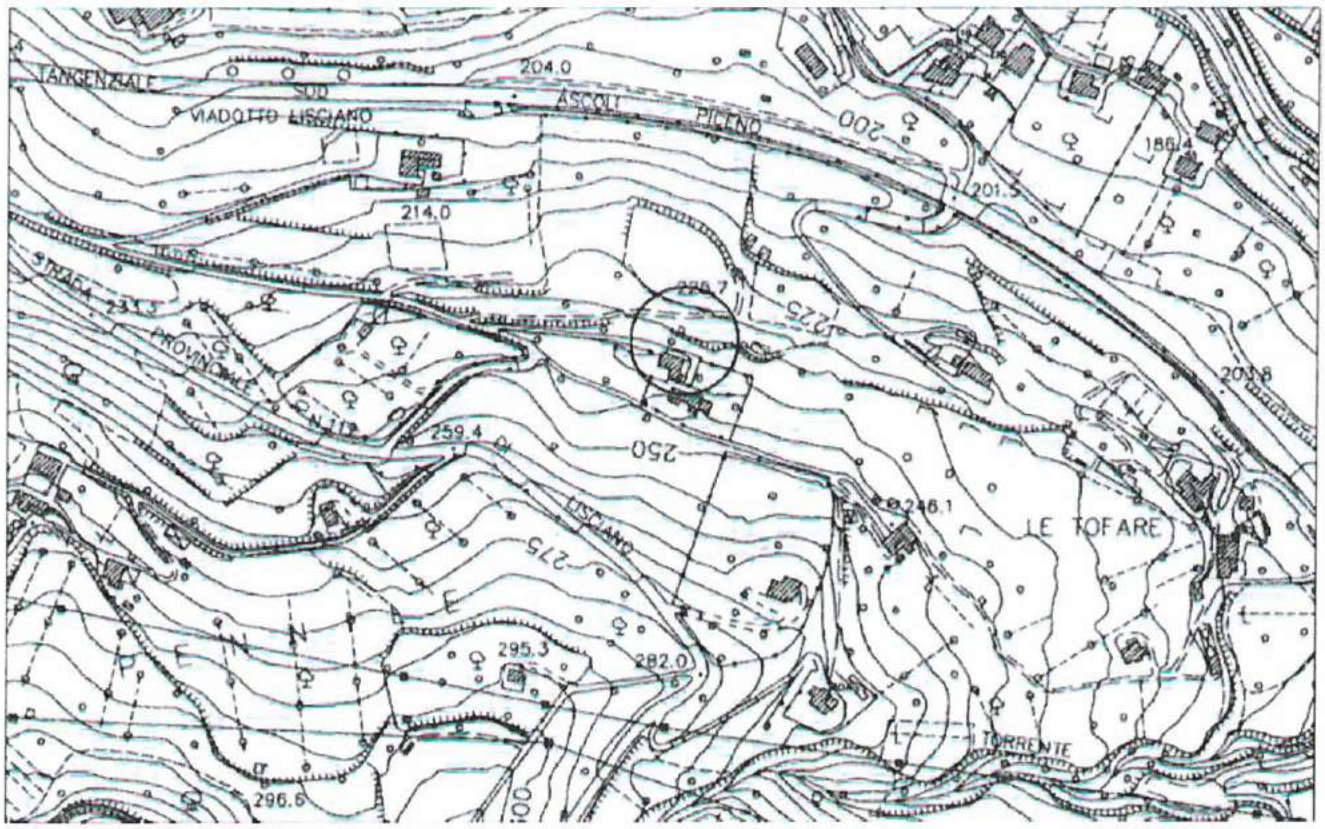


*Aereofotogrammetria (1998)*

| SCHEDA N° 504 | COMUNE DI ASCOLI PICENO<br>CENSIMENTO DELLE CASE RURALI | B |
|---|---|---|



*Foto 1*



*Foto 2*



*Foto 3*

SCHEDA N° **505**

# COMUNE DI ASCOLI PICENO
CENSIMENTO DELLE CASE RURALI

**B**

## 1 LOCALIZZAZIONE
Comune di
Indirizzo *FAIANO*
Civico
Località
Toponimo
Accesso *da strade Provinciali*

## 2 IDENTIFICAZIONE CATASTALE
Foglio *52*
Particella *371-40*

## 3 EPOCA DI COSTRUZIONE
Certa

Epoca *ante 1895*
Aggregato

## 4 INDICAZIONE DELLA CATEGORIA
Categoria (comma 1 art 16 delle NTA del PTC) **B**

## 5 STATO DI CONSERVAZIONE GENERALE
Buono
Manomesso per tipologia *Parzialmente*

Manomesso negli elementi costruttivi *Fortemente*

## 6 APPARTENZA A CLASSI TIPOLOGICHE
Classe (art. 15 punto 3 del PPAR)

## 7 DESTINAZIONE ATTUALE DEL FABBRICATO

PIANO TERRA
Residenziale
Produttivo agricolo
Turismo rurale
Industria agraria
Stalla
Rimessa
Altro

Produttivo extragricolo
Calzaturiero
Manufatturiero
Attività artigianale
Servizi
Altro

RESTO DELL'EDIFICIO
Residenziale
Produttivo agricolo
Turismo rurale
Industria agraria
Stalla
Rimessa
Altro

Produttivo extragricolo
Calzaturiero
Manifatturiero
Attività artigianale
Servizi
Altro

Altri usi
Abbandonato
Note

## 8 CARATTERISTICHE DELL'EDIFICIO
Numero dei corpi costituenti il fabbricato *1*
Numero dei piani di ciascun corpo
Corpo 1:piani
Corpo 2:piani
Corpo 3:piani

## 9 ANNESSI AGRICOLI ED EXTRAGRICOLI
Annessi agricoli n.
Annessi extragricoli n.

Rimessa attrezzature
Concimaia
Fienile
Silos
Stalla

## 10 IDENTITA'
Particolari artistico architettonici

Riferimenti bibliografici

## 11 LOCALIZZAZIONE DELL'INTORNO

**Localizzazione**

## 12 VISIBILITA' DALLA STRADA

| | |
|---|---|
| **S.S.** | **Comunale** |
| **S.P.** | **Vicinale** |

## 13 STIMA DI VALORE DELL'INTORNO

**Valore dell'intorno**

## 14 CARATTERISTICHE DELL'EDIFICIO

**Tipologia** *Manufatto isolato*

## 15 FORMA

| | |
|---|---|
| **Pianta** | *D'aggregazione* |
| **Prospetti** | *Semplice* |
| **Volume** | *Semplice* |

## 16 ELEMENTI TIPOLOGICI E COSTRUTTIVI

| **Tipo/materiale** | | **Stato di conservazione** |
|---|---|---|
| **MURATURE** | | |
| **Pietra** | *Si* | *Pessimo* |
| **Travertino** | | |
| **Laterizio** | | |
| **Terra** | | |
| **Mista** | | |
| **COPERTURA** | | |
| **Padiglione** | | |
| **Due falde** | | |
| **Una falda** | | |
| **Piana** | | |
| **Mista** | *Si* | *Pessimo* |
| **ARCHITRAVATE** | | |
| **Arch. legno** | | |
| **Arch. laterizio** | | |
| **Arch. pietra** | | |
| **A TUTTO SESTO** | | |
| **Laterizio** | | |
| **Pietra** | | |
| **SESTO ACUTO** | | |
| **Laterizio** | | |
| **Pietra** | | |
| **SESTO RIBASSATO** | | |
| **Laterizio** | | |
| **Pietra** | | |

## 17 ELEMENTI ARCH.CI E DECORATIVI

| | | |
|---|---|---|
| **Paramento intonacato** | *Si* | *Pessimo* |
| **Paramento faccia vista** | | |
| **Marcapiani** | | |
| **Cornicioni laterizio** | | |
| **Cornicioni pietra** | | |
| **Nicchie** | | |
| **Formelle** | | |
| **Architravi iscrizioni** | | |
| **Affreschi** | | |
| **Meridiane** | | |
| **Copertura coppi** | | |
| **Copertura tegole** | | |
| **Copertura altro** | | |

## 18 ELEMENTI ARCH.CI ESTERNI

**Fontane**
**Vasche**
**Pozzi**
**Ninfei**
**Aree lastricate**
**Terrazzamenti**
**Altro**

## 19 NATURA DELLE AREE DI PERTINENZA

| | |
|---|---|
| **Aia** | **Parco** |
| **Orto** | **Incolto** |
| **Giardino** | **Coltivi** |
| **Giardino disegnato** | **Pavimentate** |
| | **Asfaltate** |
| **Prato** | **Sterrate** |
| **Altro** | |

## 20 ELEMENTI VERDI (SPECIE)

**Viali alberati**
**Alberature isolate**
**Gruppi di alberi**
**Siepi**
**Altro**

## 21 INTERVENTI AMMESSI

| | |
|---|---|
| **Manutenzione ordinaria e straordinaria** | SI |
| **Restauro e risanamento conservativo** | SI |
| **Ristrutturazione senza demolizione** | NO |
| **Ristrutturazione con demolizione parziale** | NO |
| **Ampliamento** | NO |

## 22 NORME SPECIFICHE e/o PRESCRIZIONI

## 23 AMBITO DI TUTELA

**Raggio di 150 metri**
**Raggio (metri)** *50 (*)*
**Come da cartografia**

| SCHEDA N° 505 | COMUNE DI ASCOLI PICENO<br>CENSIMENTO DELLE CASE RURALI | B |
|---|---|---|

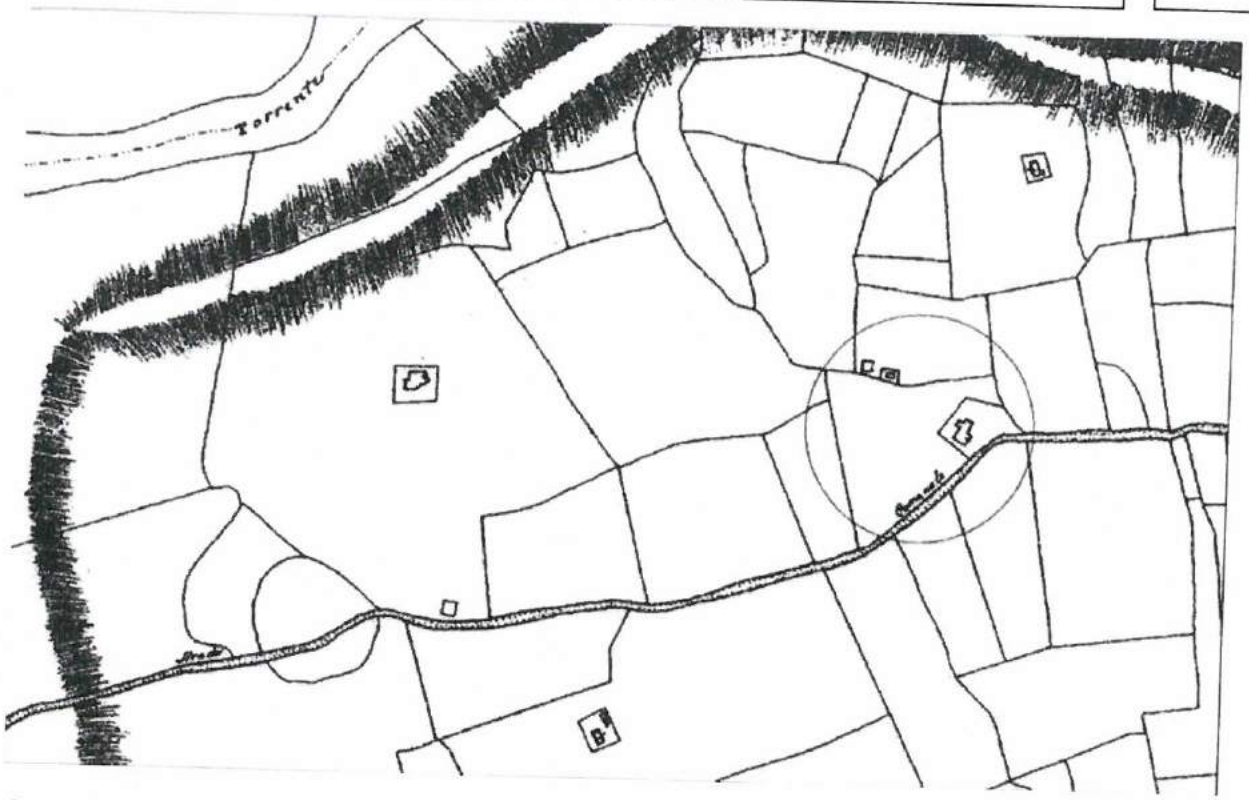


*Catasto Gregoriano (1830)*

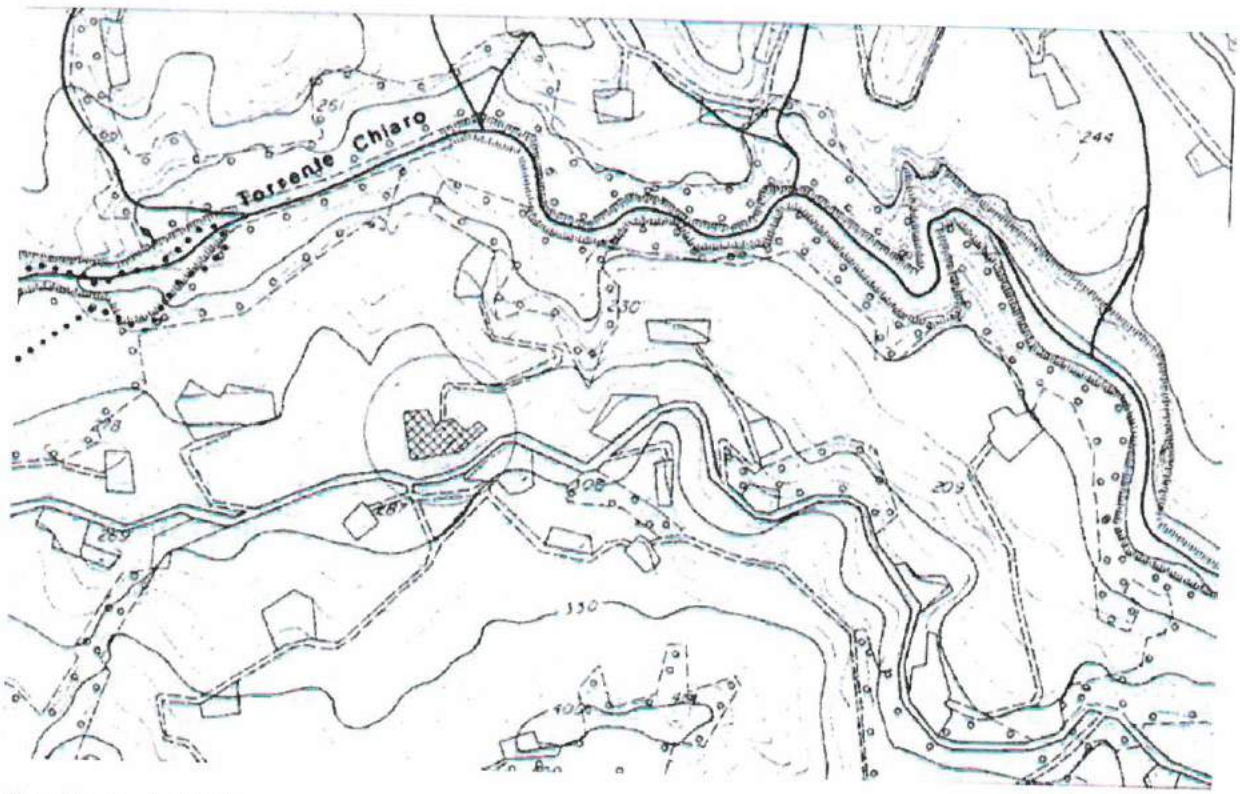


*Carta Regionale (1991)*

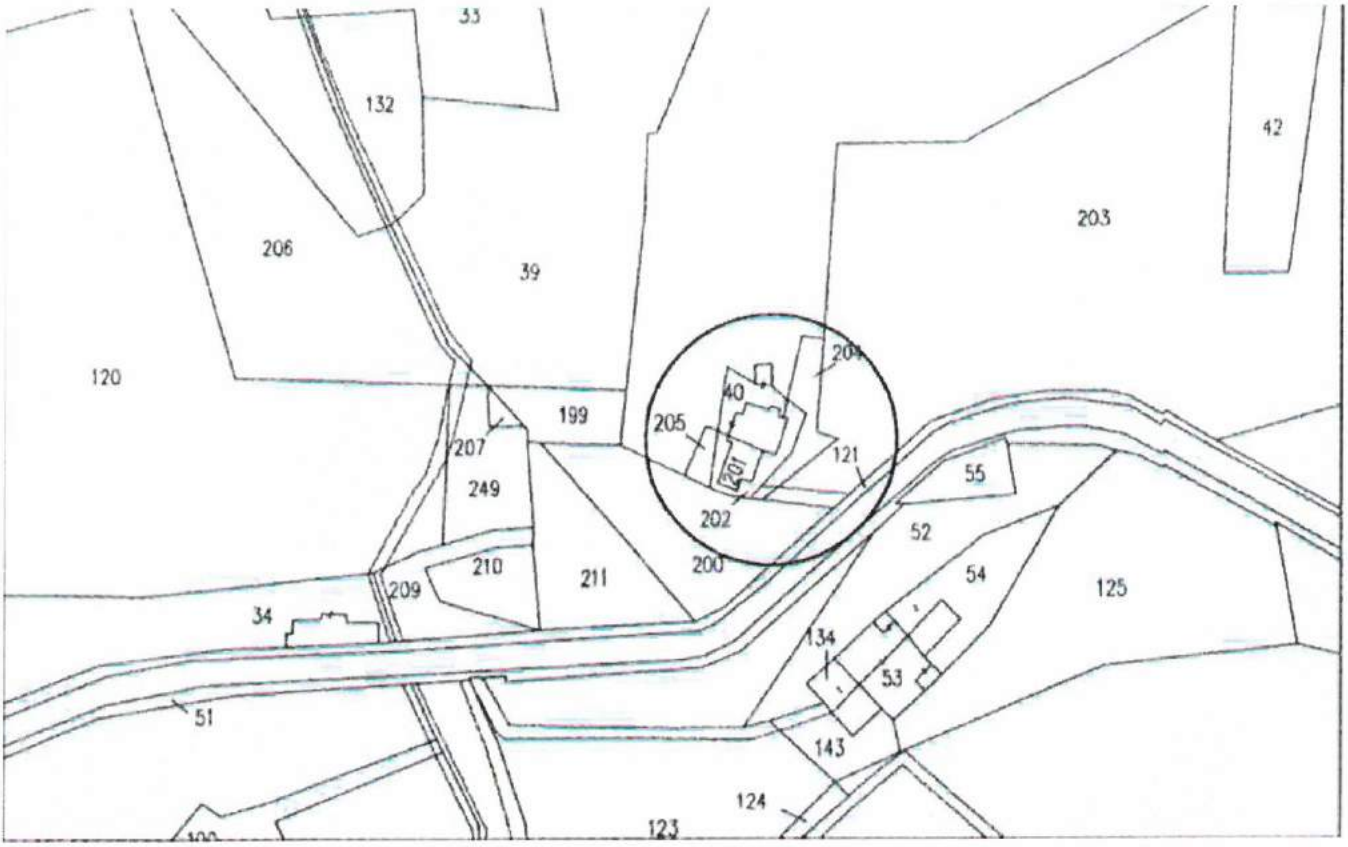


*Cartografia Catastale (1998)*

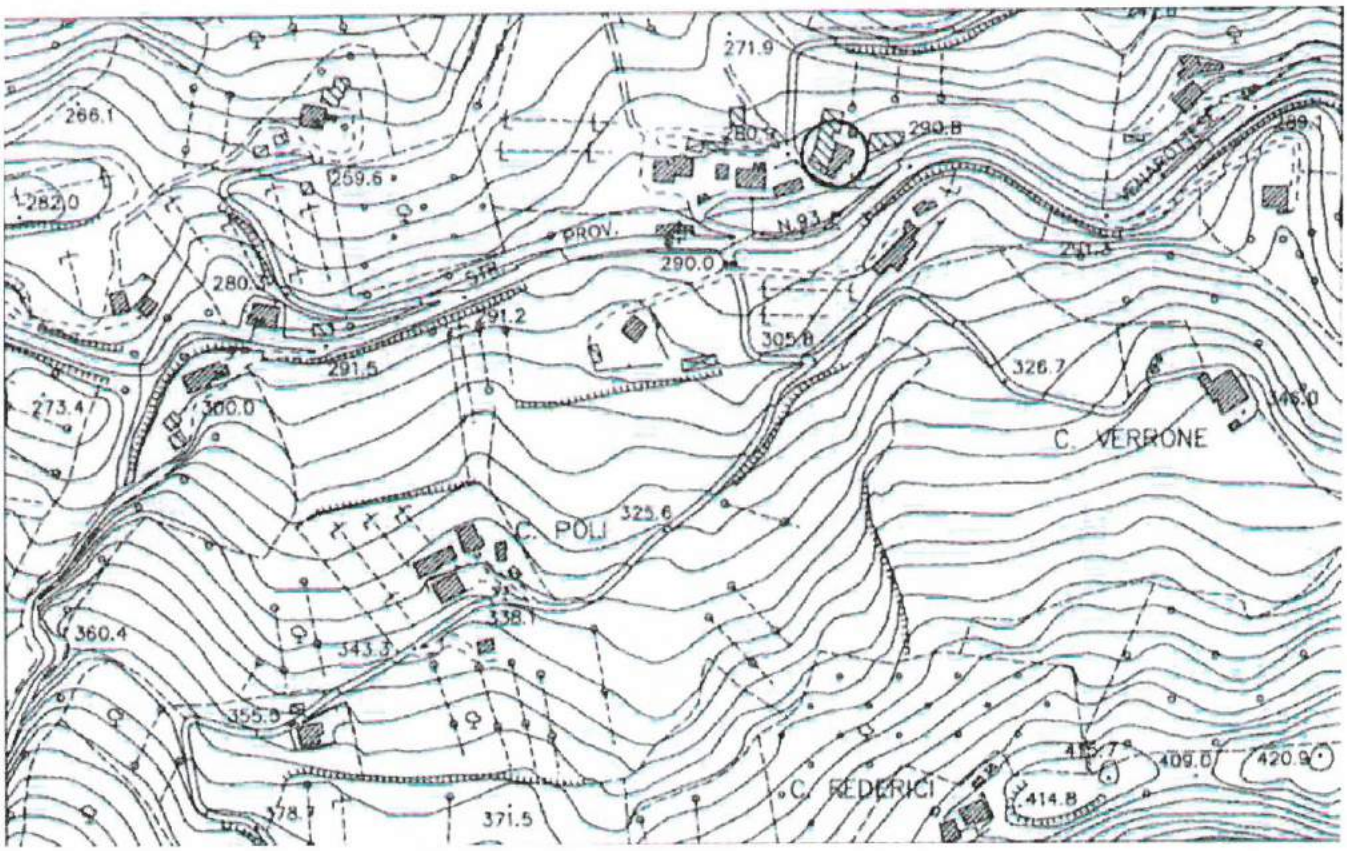


*Aereofotogrammetria (1998)*

| SCHEDA N° 505 | COMUNE DI ASCOLI PICENO<br>CENSIMENTO DELLE CASE RURALI | B |
|---|---|---|



*Foto 1*



*Foto 2*

SCHEDA N° **510**

# COMUNE DI ASCOLI PICENO
## CENSIMENTO DELLE CASE RURALI

**A1**

**1 LOCALIZZAZIONE**

Comune di
Indirizzo
Civico
Località *Valli di Lisciano*
Toponimo
Accesso *da strade Vicinali*

**2 IDENTIFICAZIONE CATASTALE**

Foglio *107*
Particella *38*

**3 EPOCA DI COSTRUZIONE**

Certa
Epoca *tra il 1895 ed il 1945*
Aggregato

**4 INDICAZIONE DELLA CATEGORIA**

Categoria (comma 1 art 16 delle NTA del PTC) **A1**

**5 STATO DI CONSERVAZIONE GENERALE**

Buono *Si*
Manomesso per tipologia
Manomesso negli elementi costruttivi

**6 APPARTENZA A CLASSI TIPOLOGICHE**

Classe (art. 15 punto 3 del PPAR)

**7 DESTINAZIONE ATTUALE DEL FABBRICATO**

PIANO TERRA
Residenziale *Si*
Produttivo agricolo
Turismo rurale
Industria agraria
Stalla
Rimessa
Altro

Produttivo extragricolo
Calzaturiero
Manufatturiero
Attività artigianale
Servizi
Altro

RESTO DELL'EDIFICIO
Residenziale *Si*
Produttivo agricolo
Turismo rurale
Industria agraria
Stalla
Rimessa
Altro

Produttivo extragricolo
Calzaturiero
Manufatturiero
Attività artigianale
Servizi
Altro

Altri usi
Abbandonato
Note

**8 CARATTERISTICHE DELL'EDIFICIO**

Numero dei corpi costituenti il fabbricato *1*
Numero dei piani di ciascun corpo
Corpo 1:piani
Corpo 2:piani
Corpo 3:piani

**9 ANNESSI AGRICOLI ED EXTRAGRICOLI**

Annessi agricoli n.
Annessi extragricoli n.

Rimessa attrezzature
Concimaia
Fienile
Silos
Stalla

**10 IDENTITA'**

Particolari artistico architettonici

Riferimenti bibliografici

## 11 LOCALIZZAZIONE DELL'INTORNO

**Localizzazione**

## 12 VISIBILITA' DALLA STRADA

**S.S.** **Comunale**

**S.P.** **Vicinale**

## 13 STIMA DI VALORE DELL'INTORNO

**Valore dell'intorno**

## 14 CARATTERISTICHE DELL'EDIFICIO

**Tipologia** *Manufatto isolato*

## 15 FORMA

**Pianta**

**Prospetti** *Semplice*

**Volume** *Semplice*

## 16 ELEMENTI TIPOLOGICI E COSTRUTTIVI

| Tipo/materiale | | Stato di conservazione |
|---|---|---|
| **MURATURE** | | |
| **Pietra** | | |
| **Travertino** | | |
| **Laterizio** | | |
| **Terra** | | |
| **Mista** | | |
| **COPERTURA** | | |
| **Padiglione** | *Si* | *Buono* |
| **Due falde** | | |
| **Una falda** | | |
| **Piana** | | |
| **Mista** | | |
| **ARCHITRAVATE** | | |
| **Arch. legno** | | |
| **Arch. laterizio** | | |
| **Arch. pietra** | | |
| **A TUTTO SESTO** | | |
| **Laterizio** | | |
| **Pietra** | *Si* | *Buono* |
| **SESTO ACUTO** | | |
| **Laterizio** | | |
| **Pietra** | | |
| **SESTO RIBASSATO** | | |
| **Laterizio** | | |
| **Pietra** | | |

## 17 ELEMENTI ARCH.CI E DECORATIVI

| | | |
|---|---|---|
| **Paramento intonacato** | *Si* | *Buono* |
| **Paramento faccia vista** | | |
| **Marcapiani** | | |
| **Cornicioni laterizio** | | |
| **Cornicioni pietra** | | |
| **Nicchie** | | |
| **Formelle** | | |
| **Architravi iscrizioni** | | |
| **Affreschi** | | |
| **Meridiane** | | |
| **Copertura coppi** | *Si* | *Buono* |
| **Copertura tegole** | | |
| **Copertura altro** | | |

## 18 ELEMENTI ARCH.CI ESTERNI

**Fontane**

**Vasche**

**Pozzi**

**Ninfei**

**Aree lastricate**

**Terrazzamenti**

**Altro**

## 19 NATURA DELLE AREE DI PERTINENZA

| | |
|---|---|
| **Aia** | **Parco** |
| **Orto** | **Incolto** |
| **Giardino** | **Coltivi** |
| **Giardino disegnato** | **Pavimentate** |
| | **Asfaltate** |
| **Prato** | **Sterrate** |

**Altro**

## 20 ELEMENTI VERDI (SPECIE)

**Viali alberati**

**Alberature isolate**

**Gruppi di alberi**

**Siepi**

**Altro**

## 21 INTERVENTI AMMESSI

| | |
|---|---|
| **Manutenzione ordinaria e straordinaria** | SI |
| **Restauro e risanamento conservativo** | SI |
| **Ristrutturazione senza demolizione** | NO |
| **Ristrutturazione con demolizione parziale** | NO |
| **Ampliamento** | NO |

## 22 NORME SPECIFICHE e/o PRESCRIZIONI

## 23 AMBITO DI TUTELA

**Raggio di 150 metri**

**Raggio (metri)** *50 (*)*

**Come da cartografia**

| SCHEDA N° 510 | COMUNE DI ASCOLI PICENO<br>CENSIMENTO DELLE CASE RURALI | A1 |
|---|---|---|

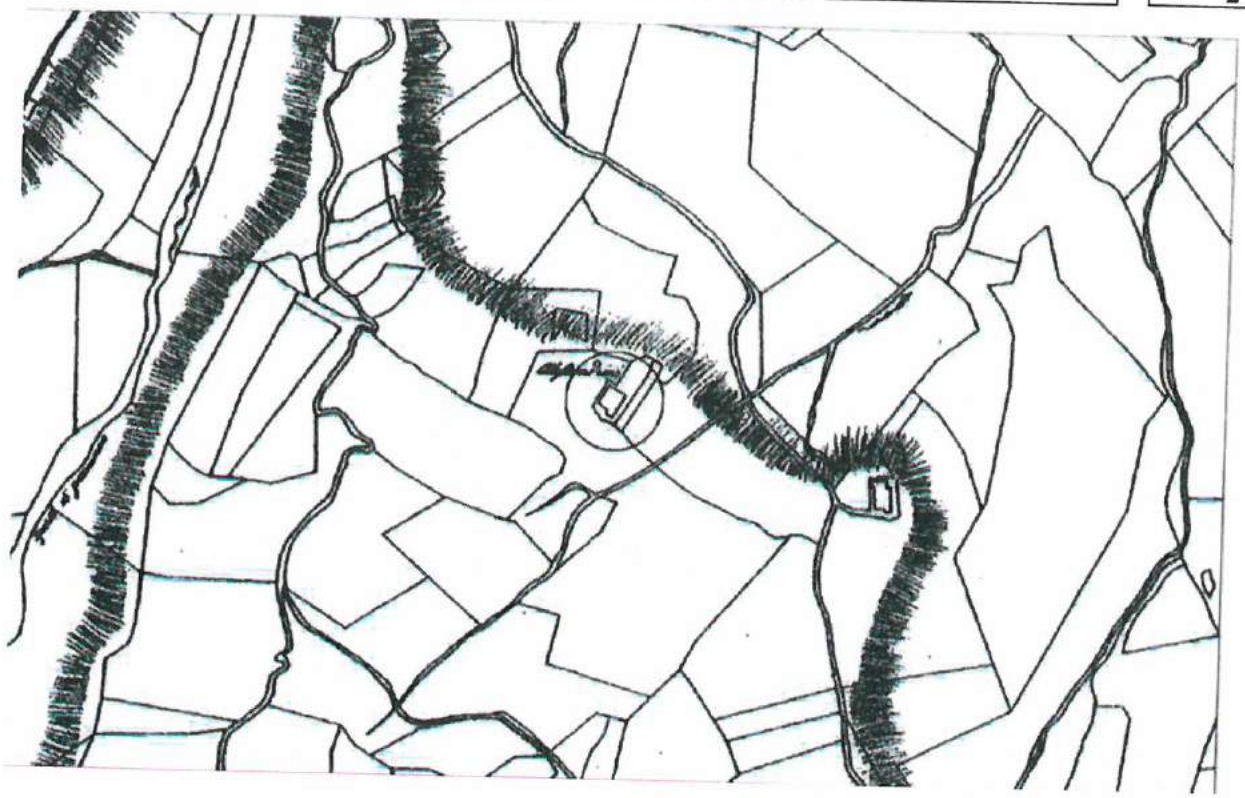

*Catasto Gregoriano (1830)*

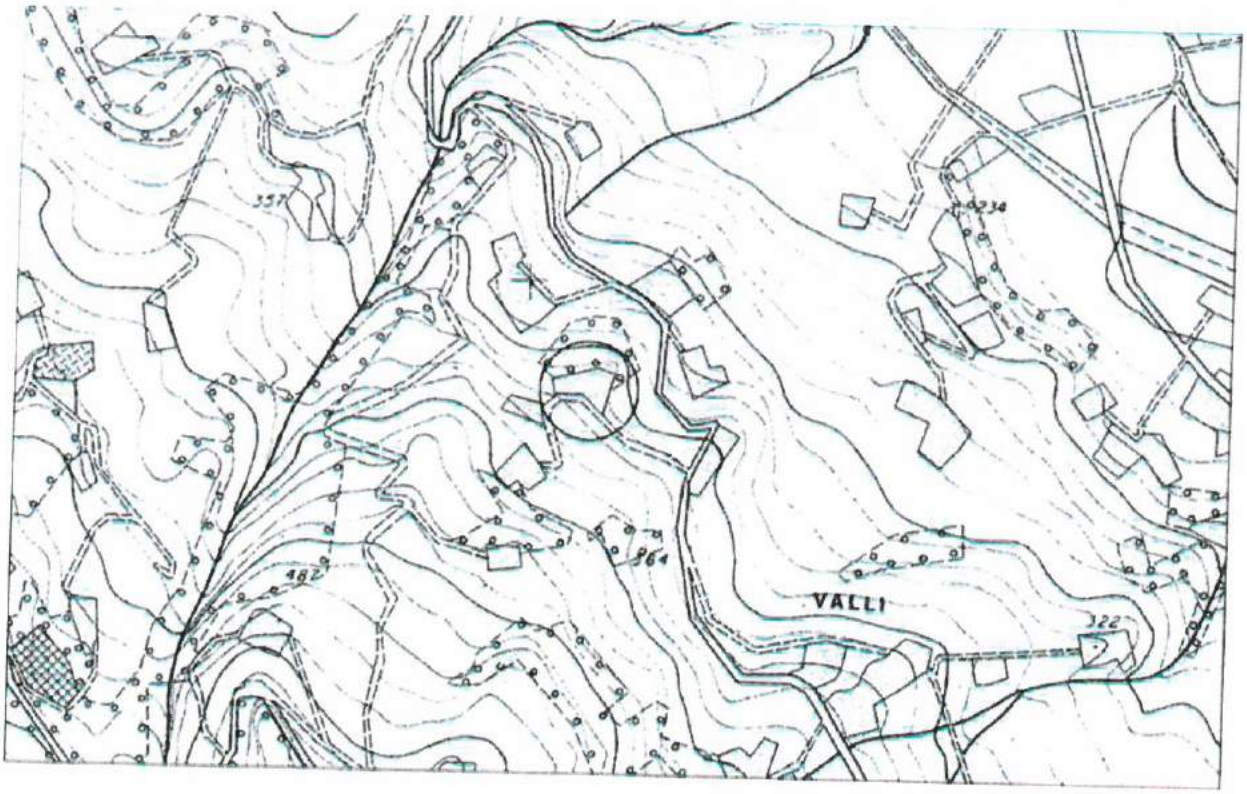


*Carta Regionale (1991)*

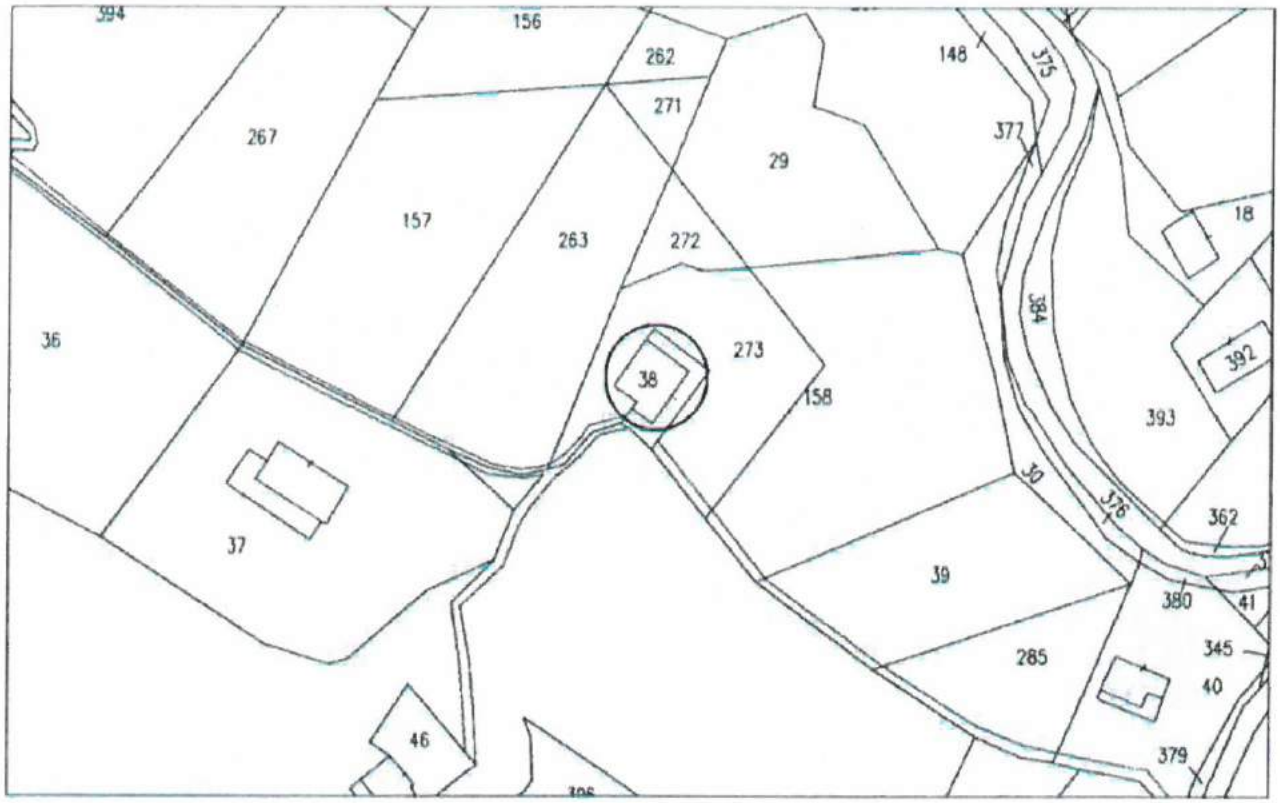


*Cartografia Catastale (1998)*

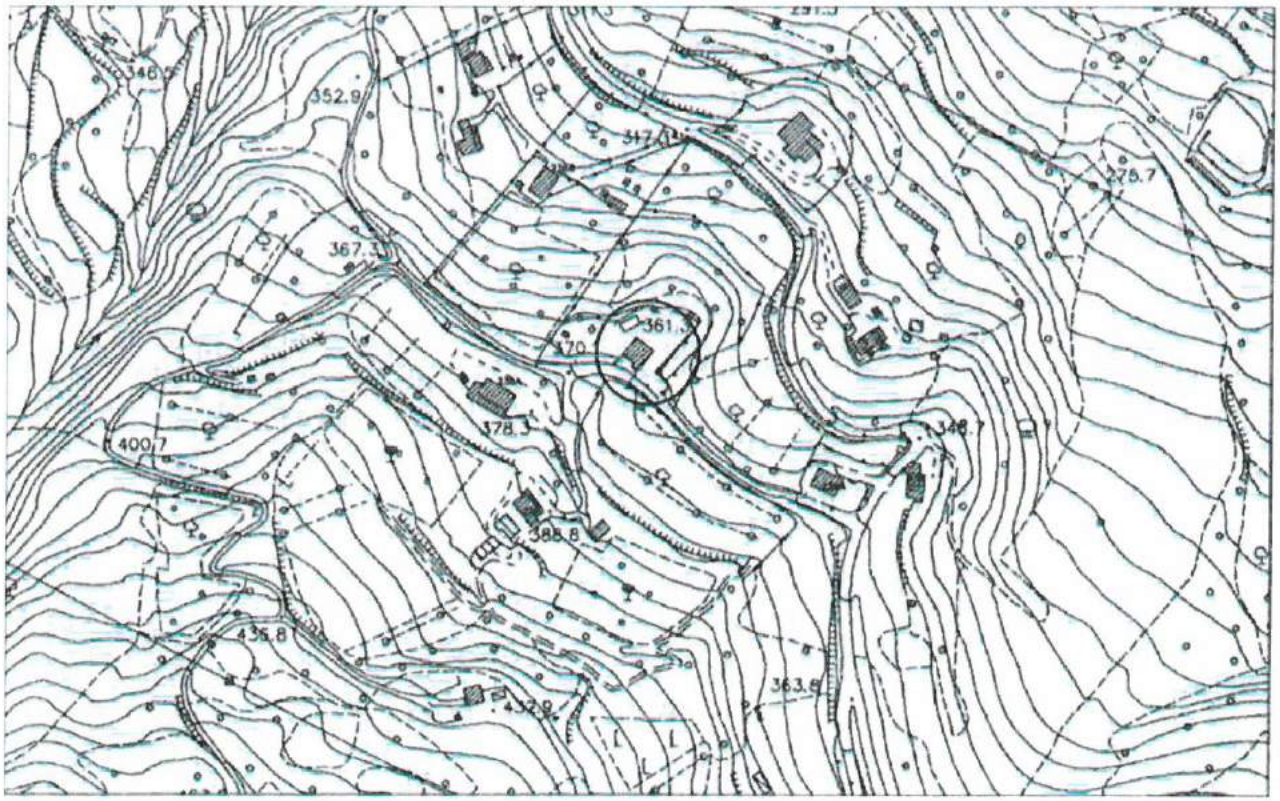


*Aereofotogrammetria (1998)*

| SCHEDA N° 510 | COMUNE DI ASCOLI PICENO<br>CENSIMENTO DELLE CASE RURALI | A1 |
|---|---|---|



*Foto 1*



*Foto 2*



*Foto 3*



*Foto 4*

SCHEDA N°
511

# COMUNE DI ASCOLI PICENO
CENSIMENTO DELLE CASE RURALI

B

## 1 LOCALIZZAZIONE
Comune di
Indirizzo *strada vicinale San Pietro Lisciano*
Civico
Località *Valli di Lisciano*
Toponimo
Accesso *da strade Vicinali*

## 2 IDENTIFICAZIONE CATASTALE
Foglio *107*
Particella *100-297*

## 3 EPOCA DI COSTRUZIONE
Certa

Epoca *ante 1895*
Aggregato

## 4 INDICAZIONE DELLA CATEGORIA
Categoria (comma 1 art 16 delle NTA del PTC) B

## 5 STATO DI CONSERVAZIONE GENERALE
Buono
Manomesso per tipologia *Parzialmente*

Manomesso negli elementi costruttivi

## 6 APPARTENZA A CLASSI TIPOLOGICHE
Classe (art. 15 punto 3 del PPAR)

## 7 DESTINAZIONE ATTUALE DEL FABBRICATO

PIANO TERRA
Residenziale *Si*
Produttivo agricolo
Turismo rurale
Industria agraria
Stalla
Rimessa
Altro

Produttivo extragricolo
Calzaturiero
Manufatturiero
Attività artigianale
Servizi
Altro

RESTO DELL'EDIFICIO
Residenziale *Si*
Produttivo agricolo
Turismo rurale
Industria agraria
Stalla
Rimessa
Altro

Produttivo extragricolo
Calzaturiero
Manifatturiero
Attività artigianale
Servizi
Altro

Altri usi
Abbandonato
Note

## 8 CARATTERISTICHE DELL'EDIFICIO
Numero dei corpi costituenti il fabbricato /
Numero dei piani di ciascun corpo
Corpo 1:piani
Corpo 2:piani
Corpo 3:piani

## 9 ANNESSI AGRICOLI ED EXTRAGRICOLI
Annessi agricoli n.
Annessi extragricoli n.

Rimessa attrezzature
Concimaia
Fienile
Silos
Stalla

## 10 IDENTITA'
Particolari artistico architettonici

Riferimenti bibliografici

## 11 LOCALIZZAZIONE DELL'INTORNO

**Localizzazione**

## 12 VISIBILITA' DALLA STRADA

| | |
|---|---|
| **S.S.** | **Comunale** |
| **S.P.** | **Vicinale** |

## 13 STIMA DI VALORE DELL'INTORNO

**Valore dell'intorno**

## 14 CARATTERISTICHE DELL'EDIFICIO

**Tipologia** *Manufatto isolato*

## 15 FORMA

**Pianta** *Rettangolare*
**Prospetti** *Semplice*
**Volume** *Semplice*

## 16 ELEMENTI TIPOLOGICI E COSTRUTTIVI

| Tipo/materiale | | Stato di conservazione |
|---|---|---|
| **MURATURE** | | |
| **Pietra** | | |
| **Travertino** | | |
| **Laterizio** | | |
| **Terra** | *Si* | *Buono* |
| **Mista** | | |
| **COPERTURA** | | |
| **Padiglione** | | |
| **Due falde** | | |
| **Una falda** | | |
| **Piana** | | |
| **Mista** | | |
| **ARCHITRAVATE** | | |
| **Arch. legno** | | |
| **Arch. laterizio** | | |
| **Arch. pietra** | *Si* | *Buono* |
| **A TUTTO SESTO** | | |
| **Laterizio** | | |
| **Pietra** | | |
| **SESTO ACUTO** | | |
| **Laterizio** | | |
| **Pietra** | | |
| **SESTO RIBASSATO** | | |
| **Laterizio** | | |
| **Pietra** | | |

## 17 ELEMENTI ARCH.CI E DECORATIVI

| | | |
|---|---|---|
| **Paramento intonacato** | *Si* | *Buono* |
| **Paramento faccia vista** | | |
| **Marcapiani** | | |
| **Cornicioni laterizio** | | |
| **Cornicioni pietra** | | |
| **Nicchie** | | |
| **Formelle** | | |
| **Architravi iscrizioni** | | |
| **Affreschi** | | |
| **Meridiane** | | |
| **Copertura coppi** | *Si* | *Buono* |
| **Copertura tegole** | | |
| **Copertura altro** | | |

## 18 ELEMENTI ARCH.CI ESTERNI

**Fontane**
**Vasche**
**Pozzi**
**Ninfei**
**Aree lastricate**
**Terrazzamenti**
**Altro**

## 19 NATURA DELLE AREE DI PERTINENZA

| | |
|---|---|
| **Aia** | **Parco** |
| **Orto** | **Incolto** |
| **Giardino** | **Coltivi** |
| **Giardino disegnato** | **Pavimentate** |
| | **Asfaltate** |
| **Prato** | **Sterrate** |

**Altro**

## 20 ELEMENTI VERDI (SPECIE)

**Viali alberati**
**Alberature isolate**
**Gruppi di alberi**
**Siepi**
**Altro**

## 21 INTERVENTI AMMESSI

| | |
|---|---|
| **Manutenzione ordinaria e straordinaria** | SI |
| **Restauro e risanamento conservativo** | SI |
| **Ristrutturazione senza demolizione** | NO |
| **Ristrutturazione con demolizione parziale** | NO |
| **Ampliamento** | NO |

## 22 NORME SPECIFICHE e/o PRESCRIZIONI

## 23 AMBITO DI TUTELA

**Raggio di 150 metri**
**Raggio (metri)** *50 (*)*
**Come da cartografia**

| SCHEDA N° 511 | COMUNE DI ASCOLI PICENO<br>CENSIMENTO DELLE CASE RURALI | B |
|---|---|---|



*Catasto Gregoriano (1830)*

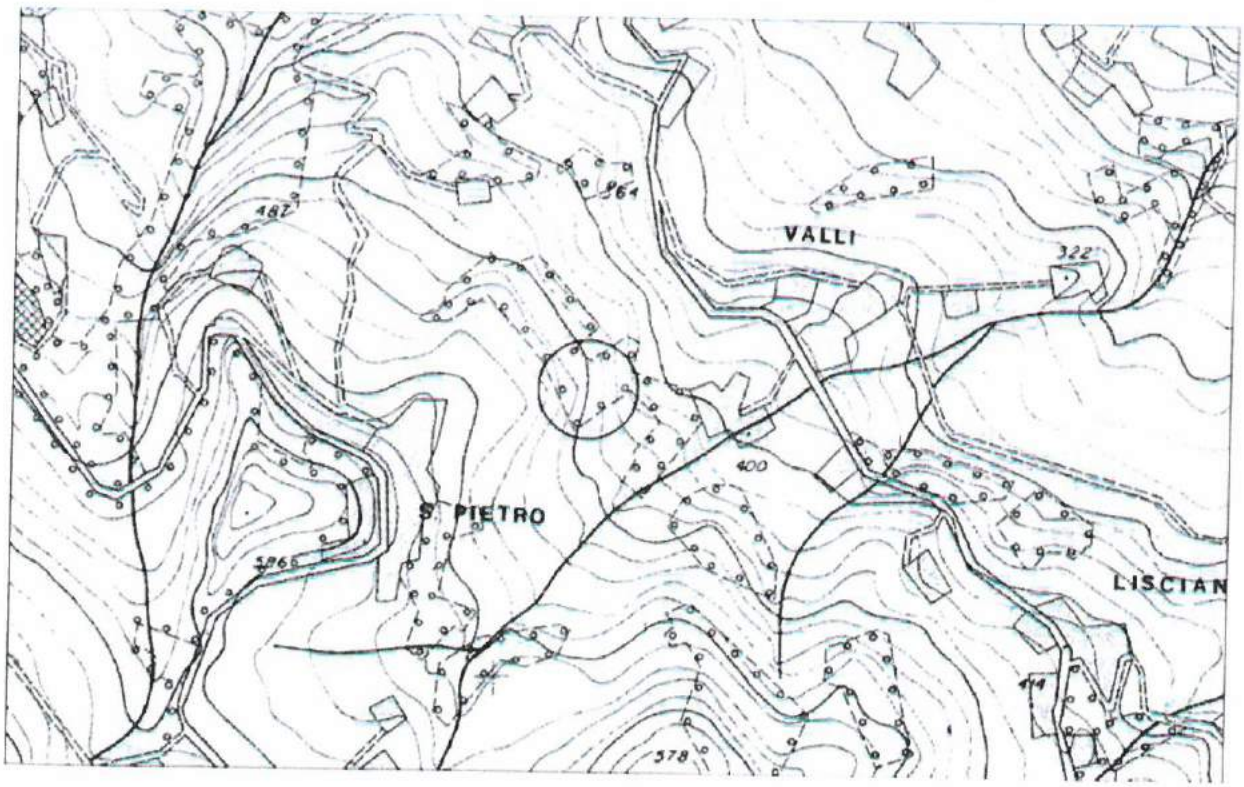


*Carta Regionale (1991)*

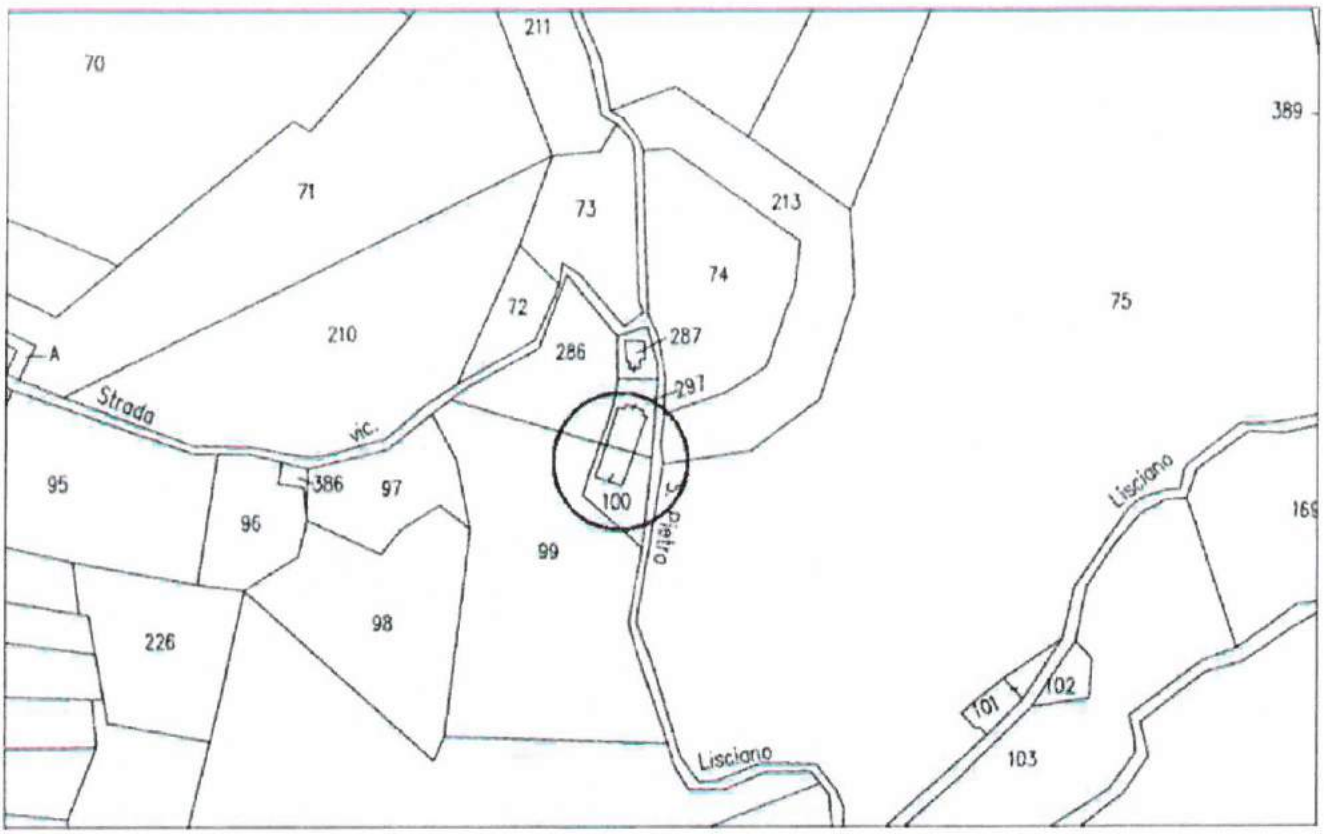


*Cartografia Catastale (1998)*

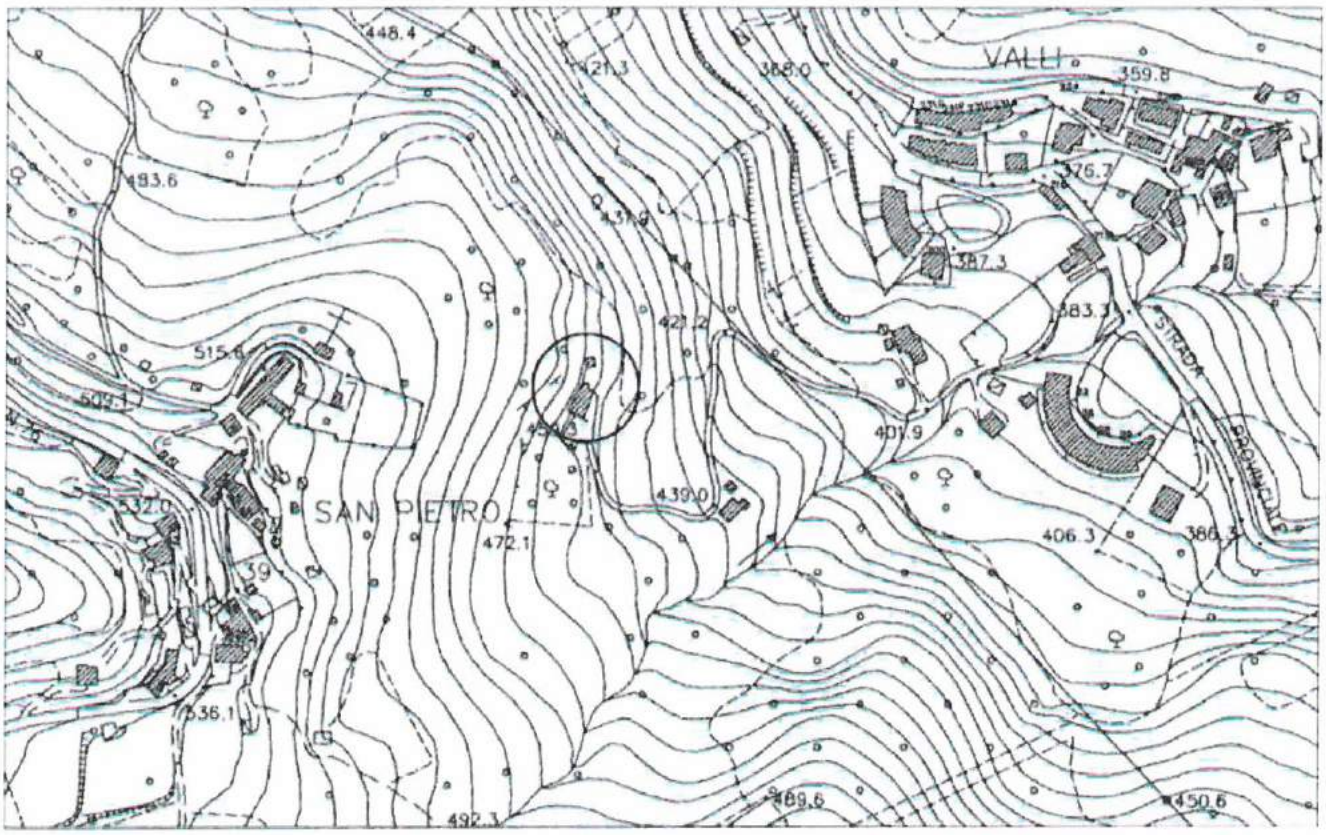


*Aereofotogrammetria (1998)*

| SCHEDA N° 511 | COMUNE DI ASCOLI PICENO<br>CENSIMENTO DELLE CASE RURALI | B |
|---|---|---|



*Foto 1*



*Foto 2*

SCHEDA N° 512

# COMUNE DI ASCOLI PICENO
CENSIMENTO DELLE CASE RURALI

A2

## 1 LOCALIZZAZIONE
Comune di
Indirizzo *strada vicinale San Pietro Lisciano*
Civico
Località *Valli di Lisciano*
Toponimo
Accesso *da strade Vicinali*

## 2 IDENTIFICAZIONE CATASTALE
Foglio *107*
Particella *101*

## 3 EPOCA DI COSTRUZIONE
Certa

Epoca ante 1895
Aggregato

## 4 INDICAZIONE DELLA CATEGORIA
Categoria (comma 1 art 16 delle NTA del PTC) A2

## 5 STATO DI CONSERVAZIONE GENERALE
Buono *Si*
Manomesso per tipologia

Manomesso negli elementi costruttivi *Parzialmente*

## 6 APPARTENZA A CLASSI TIPOLOGICHE
Classe (art. 15 punto 3 del PPAR)

## 7 DESTINAZIONE ATTUALE DEL FABBRICATO

PIANO TERRA
Residenziale
Produttivo agricolo
Turismo rurale
Industria agraria
Stalla
Rimessa
Altro

Produttivo extragricolo
Calzaturiero
Manufatturiero
Attività artigianale
Servizi
Altro

RESTO DELL'EDIFICIO
Residenziale
Produttivo agricolo
Turismo rurale
Industria agraria
Stalla
Rimessa
Altro

Produttivo extragricolo
Calzaturiero
Manifatturiero
Attività artigianale
Servizi
Altro

Altri usi
Abbandonato *Si*
Note

## 8 CARATTERISTICHE DELL'EDIFICIO
Numero dei corpi costituenti il fabbricato *2*
Numero dei piani di ciascun corpo
Corpo 1:piani
Corpo 2:piani
Corpo 3:piani

## 9 ANNESSI AGRICOLI ED EXTRAGRICOLI
Annessi agricoli n.
Annessi extragricoli n.

Rimessa attrezzature *Si*
Concimaia
Fienile
Silos
Stalla

## 10 IDENTITA'
Particolari artistico architettonici

Riferimenti bibliografici

## 11 LOCALIZZAZIONE DELL'INTORNO

**Localizzazione**

## 12 VISIBILITA' DALLA STRADA

**S.S.** **Comunale**

**S.P.** **Vicinale**

## 13 STIMA DI VALORE DELL'INTORNO

**Valore dell'intorno**

## 14 CARATTERISTICHE DELL'EDIFICIO

**Tipologia** *Manufatto isolato*

## 15 FORMA

**Pianta** *Rettangolare*

**Prospetti** *Semplice*

**Volume** *Semplice*

## 16 ELEMENTI TIPOLOGICI E COSTRUTTIVI

| Tipo/materiale | | Stato di conservazione |
|---|---|---|
| **MURATURE** | | |
| **Pietra** | | |
| **Travertino** | *Si* | *Medio* |
| **Laterizio** | | |
| **Terra** | | |
| **Mista** | | |
| **COPERTURA** | | |
| **Padiglione** | | |
| **Due falde** | | |
| **Una falda** | | |
| **Piana** | | |
| **Mista** | | |
| **ARCHITRAVATE** | | |
| **Arch. legno** | | |
| **Arch. laterizio** | | |
| **Arch. pietra** | *Si* | *Buono* |
| **A TUTTO SESTO** | | |
| **Laterizio** | | |
| **Pietra** | | |
| **SESTO ACUTO** | | |
| **Laterizio** | | |
| **Pietra** | | |
| **SESTO RIBASSATO** | | |
| **Laterizio** | | |
| **Pietra** | | |

## 17 ELEMENTI ARCH.CI E DECORATIVI

| | | |
|---|---|---|
| **Paramento intonacato** | *Si* | *Pessimo* |
| **Paramento faccia vista** | | |
| **Marcapiani** | | |
| **Cornicioni laterizio** | | |
| **Cornicioni pietra** | | |
| **Nicchie** | | |
| **Formelle** | | |
| **Architravi iscrizioni** | | |
| **Affreschi** | | |
| **Meridiane** | | |
| **Copertura coppi** | *Si* | *Medio* |
| **Copertura tegole** | | |
| **Copertura altro** | | |

## 18 ELEMENTI ARCH.CI ESTERNI

**Fontane**

**Vasche**

**Pozzi**

**Ninfei**

**Aree lastricate**

**Terrazzamenti**

**Altro**

## 19 NATURA DELLE AREE DI PERTINENZA

| | |
|---|---|
| **Aia** | **Parco** |
| **Orto** | **Incolto** |
| **Giardino** | **Coltivi** |
| **Giardino disegnato** | **Pavimentate** |
| | **Asfaltate** |
| **Prato** | **Sterrate** |

**Altro**

## 20 ELEMENTI VERDI (SPECIE)

**Viali alberati**

**Alberature isolate**

**Gruppi di alberi**

**Siepi**

**Altro**

## 21 INTERVENTI AMMESSI

| | |
|---|---|
| **Manutenzione ordinaria e straordinaria** | SI |
| **Restauro e risanamento conservativo** | SI |
| **Ristrutturazione senza demolizione** | NO |
| **Ristrutturazione con demolizione parziale** | NO |
| **Ampliamento** | NO |

## 22 NORME SPECIFICHE e/o PRESCRIZIONI

## 23 AMBITO DI TUTELA

**Raggio di 150 metri**

**Raggio (metri)** 50 (*)

**Come da cartografia**

| SCHEDA N° 512 | COMUNE DI ASCOLI PICENO<br>CENSIMENTO DELLE CASE RURALI | A2 |
|---|---|---|



*Catasto Gregoriano (1830)*

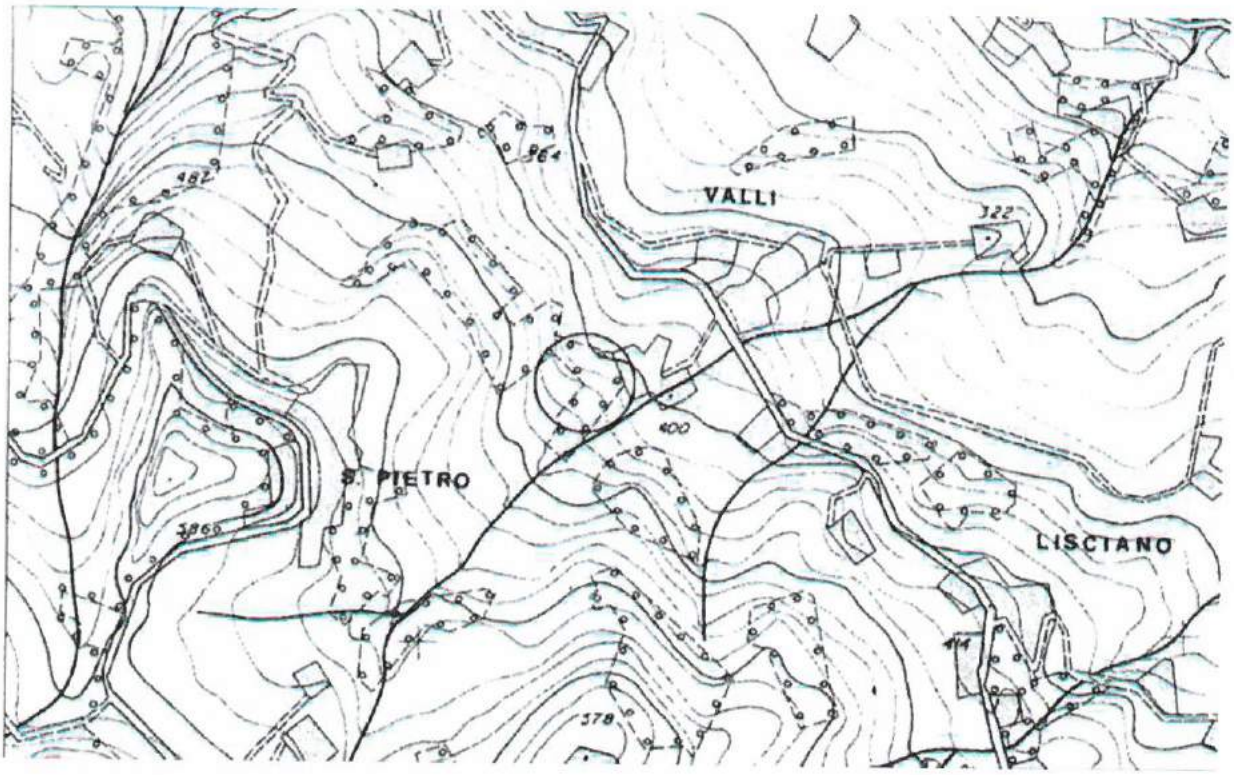


*Carta Regionale (1991)*

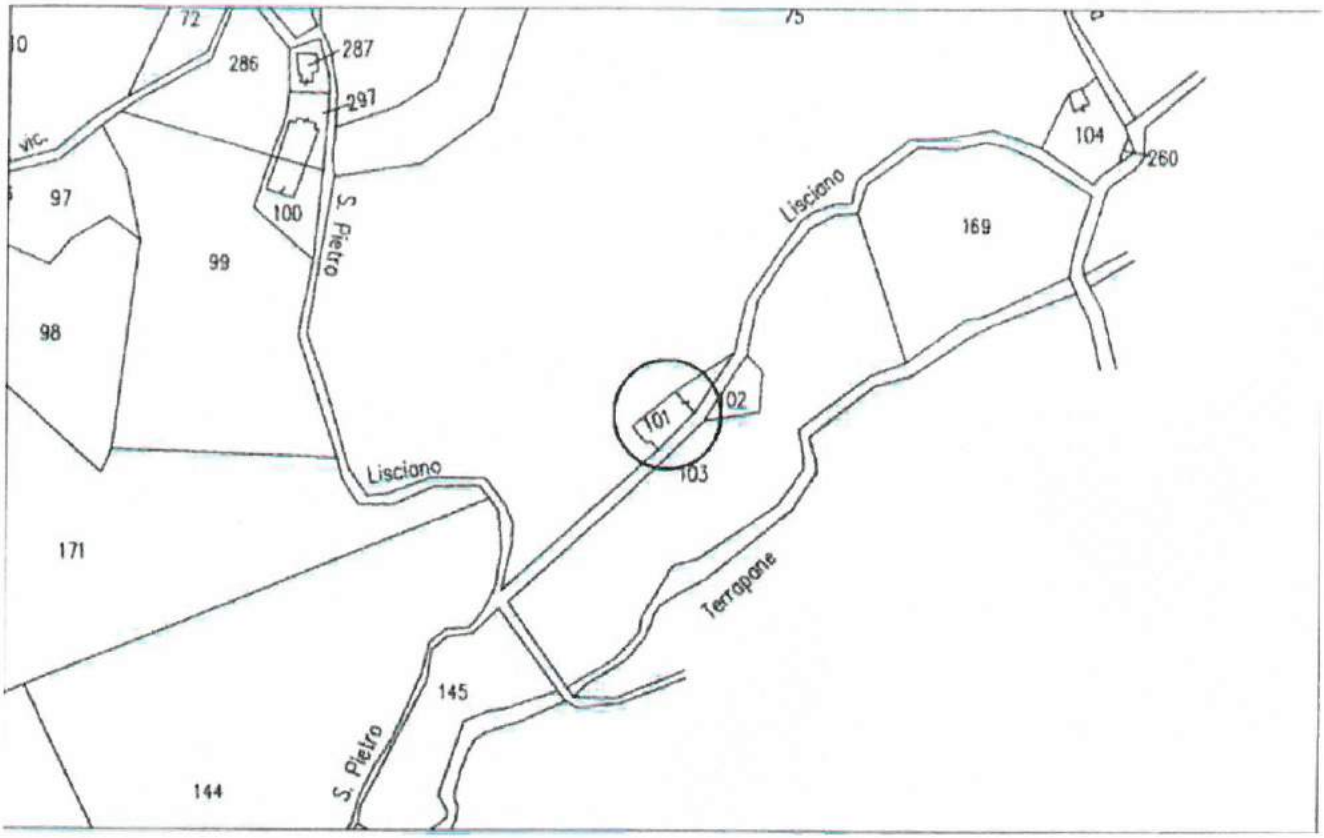


*Cartografia Catastale (1998)*

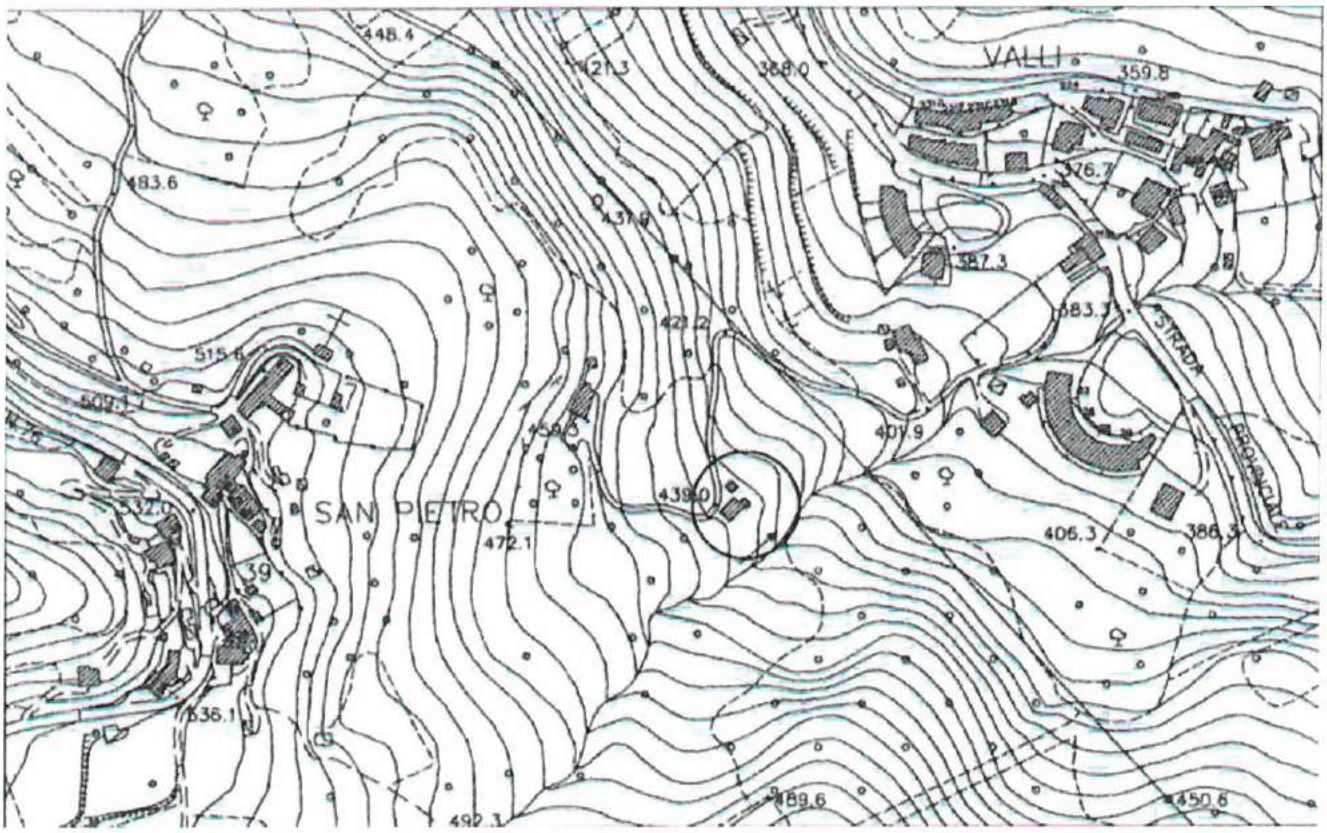


*Aereofotogrammetria (1998)*

| SCHEDA N° 512 | COMUNE DI ASCOLI PICENO<br>CENSIMENTO DELLE CASE RURALI | A2 |
|---|---|---|



*Foto 1*



*Foto 2*



*Foto 3*



*Foto 4*

SCHEDA N° 513

# COMUNE DI ASCOLI PICENO
## CENSIMENTO DELLE CASE RURALI

A2

**1 LOCALIZZAZIONE**

Comune di
Indirizzo
Civico
Località *San Pietro*
Toponimo
Accesso *da strade Comunali*

**2 IDENTIFICAZIONE CATASTALE**

Foglio *123*
Particella *28*

**3 EPOCA DI COSTRUZIONE**

Certa

Epoca *tra il 1895 ed il 1945*
Aggregato

**4 INDICAZIONE DELLA CATEGORIA**

Categoria (comma 1 art 16 delle NTA del PTC) **A2**

**5 STATO DI CONSERVAZIONE GENERALE**

Buono *Si*
Manomesso per tipologia

Manomesso negli elementi costruttivi

**6 APPARTENZA A CLASSI TIPOLOGICHE**

Classe (art. 15 punto 3 del PPAR) *Casa colonica*

**7 DESTINAZIONE ATTUALE DEL FABBRICATO**

PIANO TERRA

Residenziale *Si*

Produttivo agricolo

Turismo rurale
Industria agraria
Stalla
Rimessa
Altro

Produttivo extragricolo

Calzaturiero
Manufatturiero
Attività artigianale
Servizi
Altro

RESTO DELL'EDIFICIO

Residenziale *Si*

Produttivo agricolo

Turismo rurale
Industria agraria
Stalla
Rimessa
Altro

Produttivo extragricolo

Calzaturiero
Manifatturiero
Attività artigianale
Servizi
Altro

Altri usi
Abbandonato
Note

**8 CARATTERISTICHE DELL'EDIFICIO**

Numero dei corpi costituenti il fabbricato *2*
Numero dei piani di ciascun corpo
Corpo 1:piani *2*
Corpo 2:piani *1*
Corpo 3:piani

**9 ANNESSI AGRICOLI ED EXTRAGRICOLI**

Annessi agricoli n.
Annessi extragricoli n.

Rimessa attrezzature
Concimaia
Fienile
Silos
Stalla

**10 IDENTITA'**

Particolari artistico architettonici

Riferimenti bibliografici

## 11 LOCALIZZAZIONE DELL'INTORNO

**Localizzazione** *Pendio / collina*

## 12 VISIBILITA' DALLA STRADA

| | | | |
|---|---|---|---|
| **S.S.** | | **Comunale** | |
| **S.P.** | *Si* | **Vicinale** | |

## 13 STIMA DI VALORE DELL'INTORNO

**Valore dell'intorno**

## 14 CARATTERISTICHE DELL'EDIFICIO

**Tipologia** *Manufatto isolato*

## 15 FORMA

**Pianta** *Rettangolare*
**Prospetti** *Aggregati*
**Volume** *Aggregato*

## 16 ELEMENTI TIPOLOGICI E COSTRUTTIVI

| | | Stato di conservazione |
|---|---|---|
| **Tipo/materiale** | | |
| **MURATURE** | | |
| **Pietra** | | |
| **Travertino** | *Si* | *Buono* |
| **Laterizio** | | |
| **Terra** | | |
| **Mista** | | |
| **COPERTURA** | | |
| **Padiglione** | | |
| **Due falde** | | |
| **Una falda** | | |
| **Piana** | | |
| **Mista** | | |
| **ARCHITRAVATE** | | |
| **Arch. legno** | | |
| **Arch. laterizio** | | |
| **Arch. pietra** | *Si* | *Buono* |
| **A TUTTO SESTO** | | |
| **Laterizio** | | |
| **Pietra** | | |
| **SESTO ACUTO** | | |
| **Laterizio** | | |
| **Pietra** | | |
| **SESTO RIBASSATO** | | |
| **Laterizio** | | |
| **Pietra** | | |

## 17 ELEMENTI ARCH.CI E DECORATIVI

| | | |
|---|---|---|
| **Paramento intonacato** | | |
| **Paramento faccia vista** | *Si* | *Medio* |
| **Marcapiani** | | |
| **Cornicioni laterizio** | | |
| **Cornicioni pietra** | | |
| **Nicchie** | | |
| **Formelle** | | |
| **Architravi iscrizioni** | | |
| **Affreschi** | | |
| **Meridiane** | | |
| **Copertura coppi** | *Si* | *Buono* |
| **Copertura tegole** | | |
| **Copertura altro** | | |

## 18 ELEMENTI ARCH.CI ESTERNI

**Fontane**
**Vasche**
**Pozzi**
**Ninfei**
**Aree lastricate**
**Terrazzamenti**
**Altro**

## 19 NATURA DELLE AREE DI PERTINENZA

| | | | |
|---|---|---|---|
| **Aia** | | **Parco** | |
| **Orto** | | **Incolto** | |
| **Giardino** | | **Coltivi** | *Si* |
| **Giardino disegnato** | | **Pavimentate** | |
| | | **Asfaltate** | |
| **Prato** | | **Sterrate** | *Si* |
| **Altro** | | | |

## 20 ELEMENTI VERDI (SPECIE)

**Viali alberati**
**Alberature isolate**
**Gruppi di alberi**
**Siepi**
**Altro**

## 21 INTERVENTI AMMESSI

| | |
|---|---|
| **Manutenzione ordinaria e straordinaria** | SI |
| **Restauro e risanamento conservativo** | SI |
| **Ristrutturazione senza demolizione** | NO |
| **Ristrutturazione con demolizione parziale** | NO |
| **Ampliamento** | NO |

## 22 NORME SPECIFICHE e/o PRESCRIZIONI

## 23 AMBITO DI TUTELA

**Raggio di 150 metri**
**Raggio (metri)** *50 (*)*
**Come da cartografia**

| SCHEDA N° 513 | COMUNE DI ASCOLI PICENO<br>CENSIMENTO DELLE CASE RURALI | A2 |
|---|---|---|

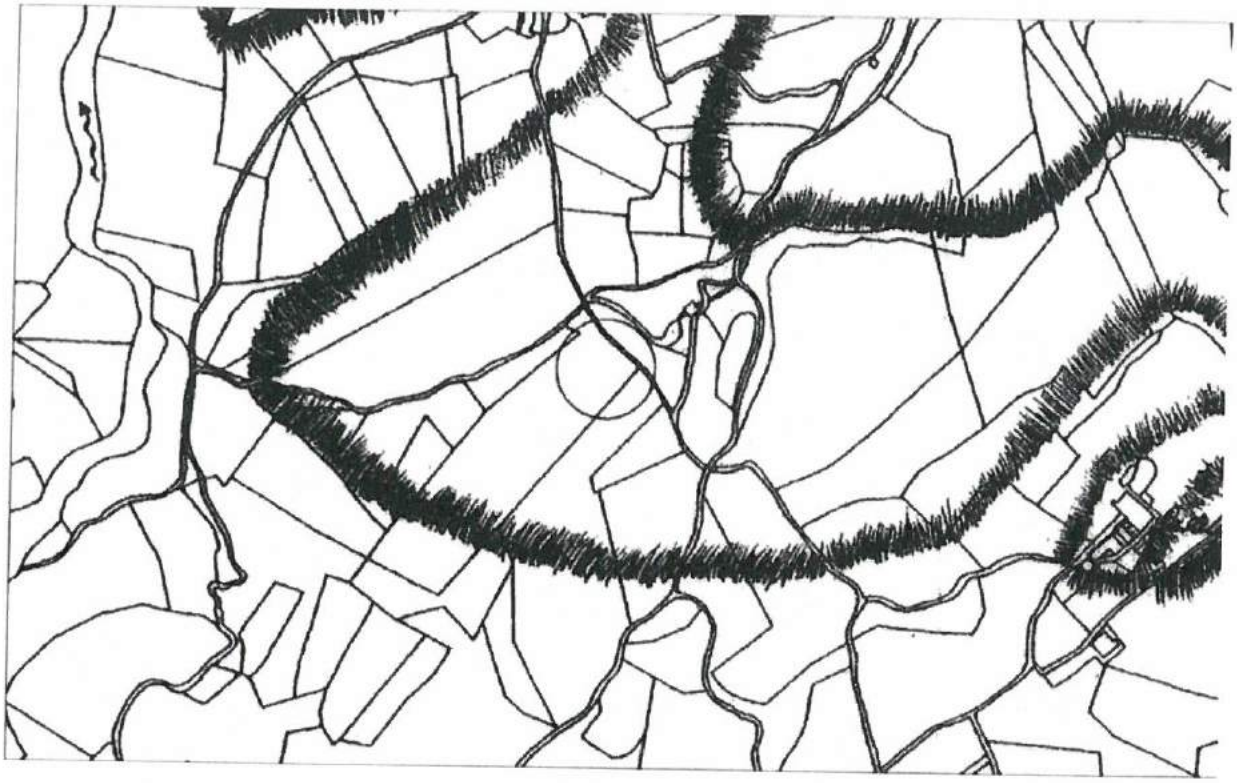

*Catasto Gregoriano (1830)*

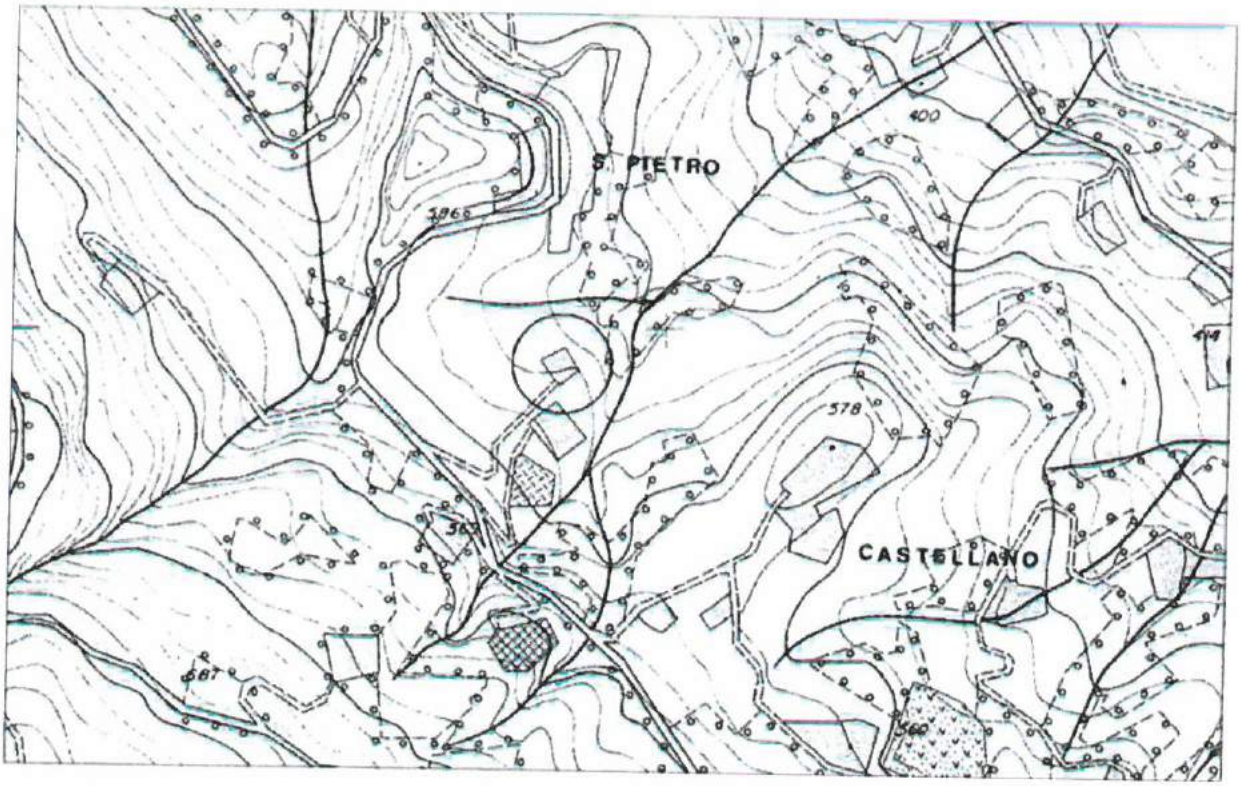


*Carta Regionale (1991)*

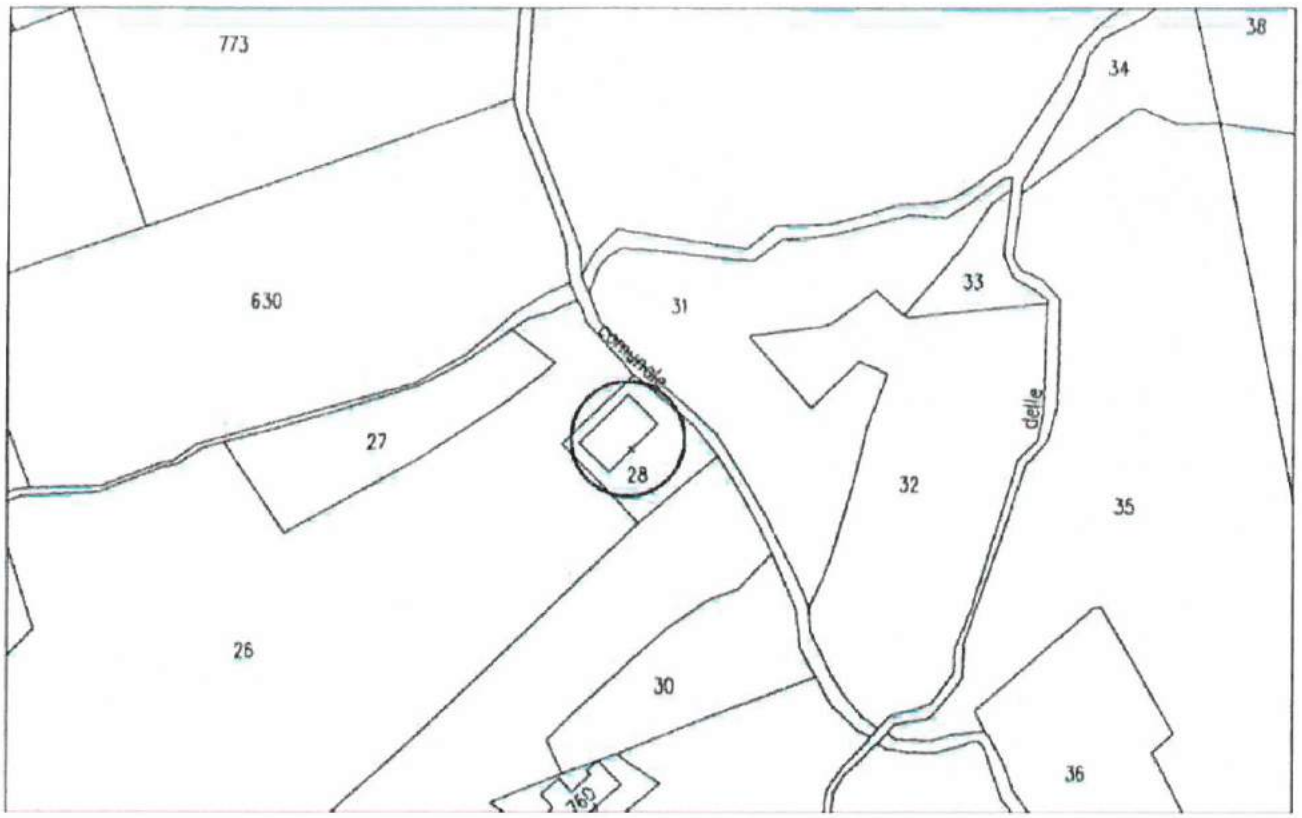


*Cartografia Catastale (1998)*

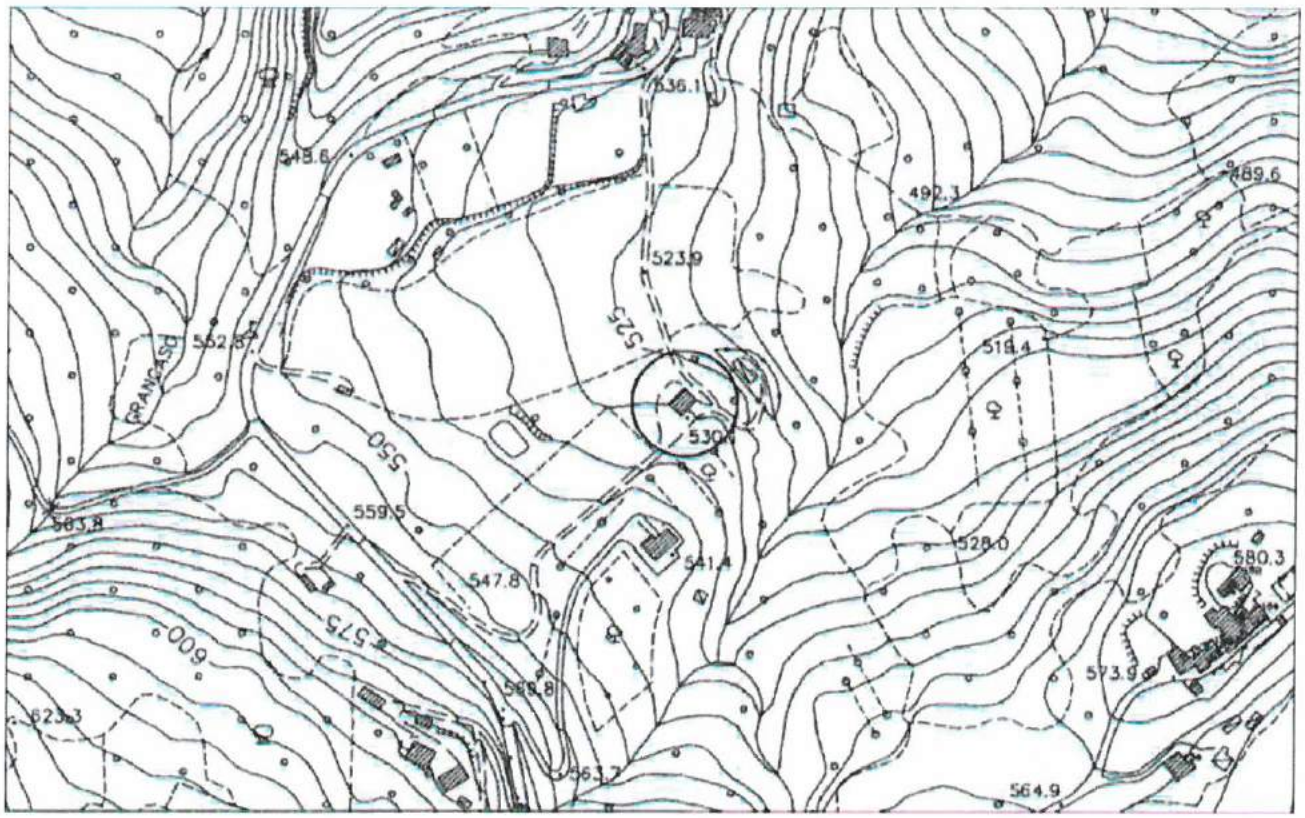


*Aereofotogrammetria (1998)*

| SCHEDA N° 513 | COMUNE DI ASCOLI PICENO<br>CENSIMENTO DELLE CASE RURALI | A2 |
|---|---|---|



*Foto 1*



*Foto 2*



*Foto 3*



*Foto 4*

SCHEDA N° **514**

# COMUNE DI ASCOLI PICENO
## CENSIMENTO DELLE CASE RURALI

**A2**

**1 LOCALIZZAZIONE**

Comune di
Indirizzo *CASETTE DI PIANACCERRO*
Civico
Località
Toponimo
Accesso *da strade Provinciali*

**2 IDENTIFICAZIONE CATASTALE**

Foglio *155*
Particella *134*

**3 EPOCA DI COSTRUZIONE**

Certa

Epoca ante 1895
Aggregato

**4 INDICAZIONE DELLA CATEGORIA**

Categoria (comma 1 art 16 delle NTA del PTC) A2

**5 STATO DI CONSERVAZIONE GENERALE**

Buono
Manomesso per tipologia *Parzialmente*

Manomesso negli elementi costruttivi *Fortemente*

**6 APPARTENZA A CLASSI TIPOLOGICHE**

Classe (art. 15 punto 3 del PPAR)

**7 DESTINAZIONE ATTUALE DEL FABBRICATO**

PIANO TERRA

Residenziale

Produttivo agricolo

Turismo rurale
Industria agraria
Stalla
Rimessa
Altro

Produttivo extragricolo

Calzaturiero
Manufatturiero
Attività artigianale
Servizi
Altro

RESTO DELL'EDIFICIO

Residenziale

Produttivo agricolo

Turismo rurale
Industria agraria
Stalla
Rimessa
Altro

Produttivo extragricolo

Calzaturiero
Manifatturiero
Attività artigianale
Servizi
Altro

Altri usi
Abbandonato
Note

**8 CARATTERISTICHE DELL'EDIFICIO**

Numero dei corpi costituenti il fabbricato *1*
Numero dei piani di ciascun corpo
Corpo 1:piani
Corpo 2:piani
Corpo 3:piani

**9 ANNESSI AGRICOLI ED EXTRAGRICOLI**

Annessi agricoli n.
Annessi extragricoli n.

Rimessa attrezzature
Concimaia
Fienile
Silos
Stalla

**10 IDENTITA'**

Particolari artistico architettonici

Riferimenti bibliografici

## 11 LOCALIZZAZIONE DELL'INTORNO

**Localizzazione**

## 12 VISIBILITA' DALLA STRADA

**S.S.** **Comunale**

**S.P.** **Vicinale**

## 13 STIMA DI VALORE DELL'INTORNO

**Valore dell'intorno**

## 14 CARATTERISTICHE DELL'EDIFICIO

**Tipologia** *Manufatto isolato*

## 15 FORMA

**Pianta** *D'aggregazione*

**Prospetti** *Semplice*

**Volume** *Aggregato*

## 16 ELEMENTI TIPOLOGICI E COSTRUTTIVI

| Tipo/materiale | | Stato di conservazione |
|---|---|---|
| **MURATURE** | | |
| **Pietra** | *Si* | *Pessimo* |
| **Travertino** | | |
| **Laterizio** | | |
| **Terra** | | |
| **Mista** | | |
| **COPERTURA** | | |
| **Padiglione** | | |
| **Due falde** | | |
| **Una falda** | | |
| **Piana** | | |
| **Mista** | *Si* | *Pessimo* |
| **ARCHITRAVATE** | | |
| **Arch. legno** | | |
| **Arch. laterizio** | | |
| **Arch. pietra** | *Si* | *Pessimo* |
| **A TUTTO SESTO** | | |
| **Laterizio** | | |
| **Pietra** | | |
| **SESTO ACUTO** | | |
| **Laterizio** | | |
| **Pietra** | | |
| **SESTO RIBASSATO** | | |
| **Laterizio** | | |
| **Pietra** | | |

## 17 ELEMENTI ARCH.CI E DECORATIVI

| | | |
|---|---|---|
| **Paramento intonacato** | | |
| **Paramento faccia vista** | *Si* | *Pessimo* |
| **Marcapiani** | | |
| **Cornicioni laterizio** | | |
| **Cornicioni pietra** | | |
| **Nicchie** | | |
| **Formelle** | | |
| **Architravi iscrizioni** | | |
| **Affreschi** | | |
| **Meridiane** | | |
| **Copertura coppi** | | |
| **Copertura tegole** | | |
| **Copertura altro** | | |

## 18 ELEMENTI ARCH.CI ESTERNI

**Fontane**

**Vasche**

**Pozzi**

**Ninfei**

**Aree lastricate**

**Terrazzamenti**

**Altro**

## 19 NATURA DELLE AREE DI PERTINENZA

| | |
|---|---|
| **Aia** | **Parco** |
| **Orto** | **Incolto** |
| **Giardino** | **Coltivi** |
| **Giardino disegnato** | **Pavimentate** |
| | **Asfaltate** |
| **Prato** | **Sterrate** |

**Altro**

## 20 ELEMENTI VERDI (SPECIE)

**Viali alberati**

**Alberature isolate**

**Gruppi di alberi**

**Siepi**

**Altro**

## 21 INTERVENTI AMMESSI

| | |
|---|---|
| **Manutenzione ordinaria e straordinaria** | SI |
| **Restauro e risanamento conservativo** | SI |
| **Ristrutturazione senza demolizione** | NO |
| **Ristrutturazione con demolizione parziale** | NO |
| **Ampliamento** | NO |

## 22 NORME SPECIFICHE e/o PRESCRIZIONI

## 23 AMBITO DI TUTELA

**Raggio di 150 metri**

**Raggio (metri)** 50 (*)

**Come da cartografia**

| SCHEDA N° 514 | COMUNE DI ASCOLI PICENO<br>CENSIMENTO DELLE CASE RURALI | A2 |
|---|---|---|




*Catasto Gregoriano (1830)*

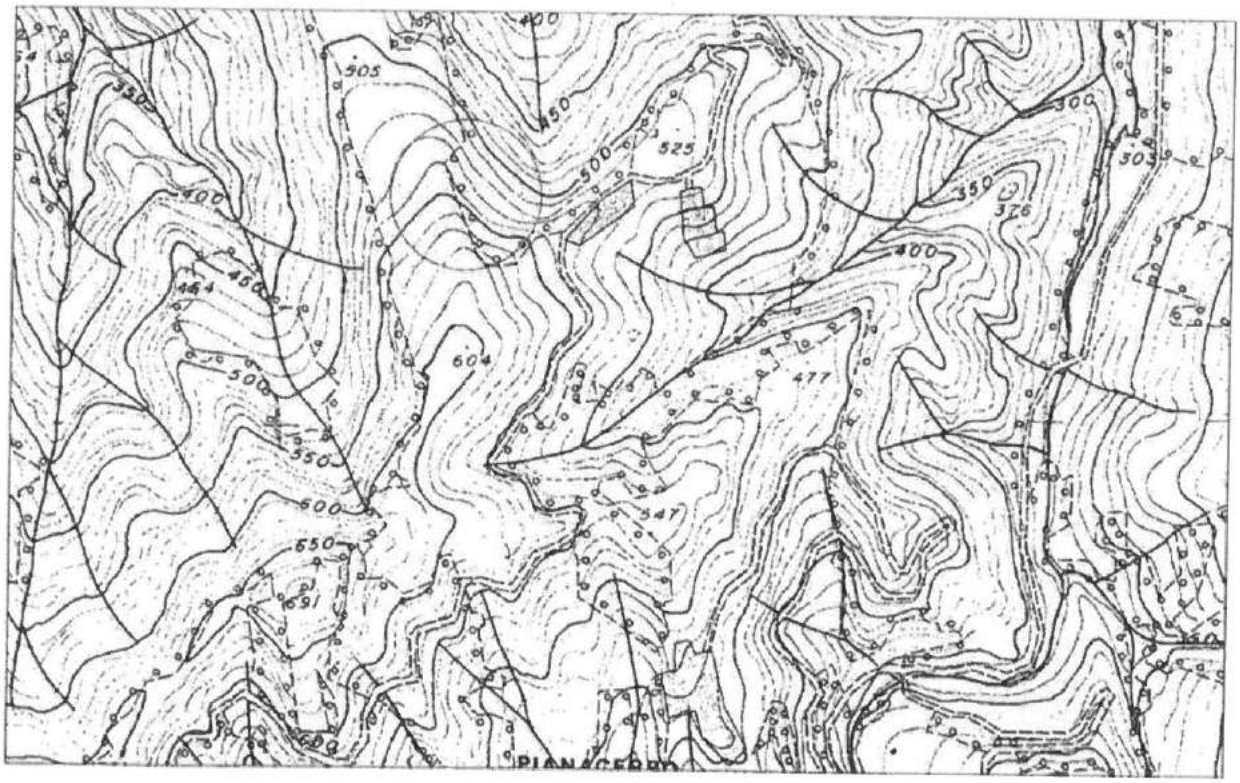


*Carta Regionale (1991)*

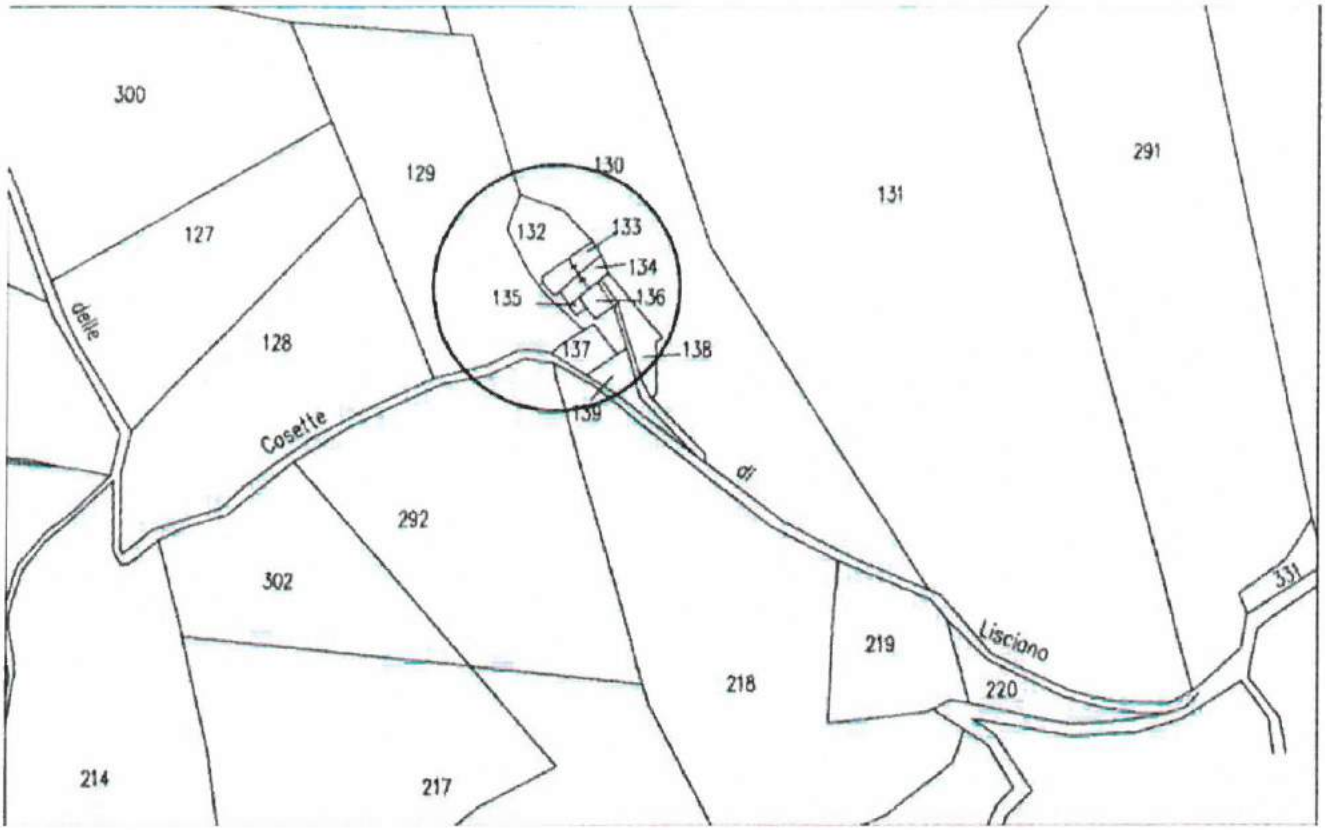


*Cartografia Catastale (1998)*

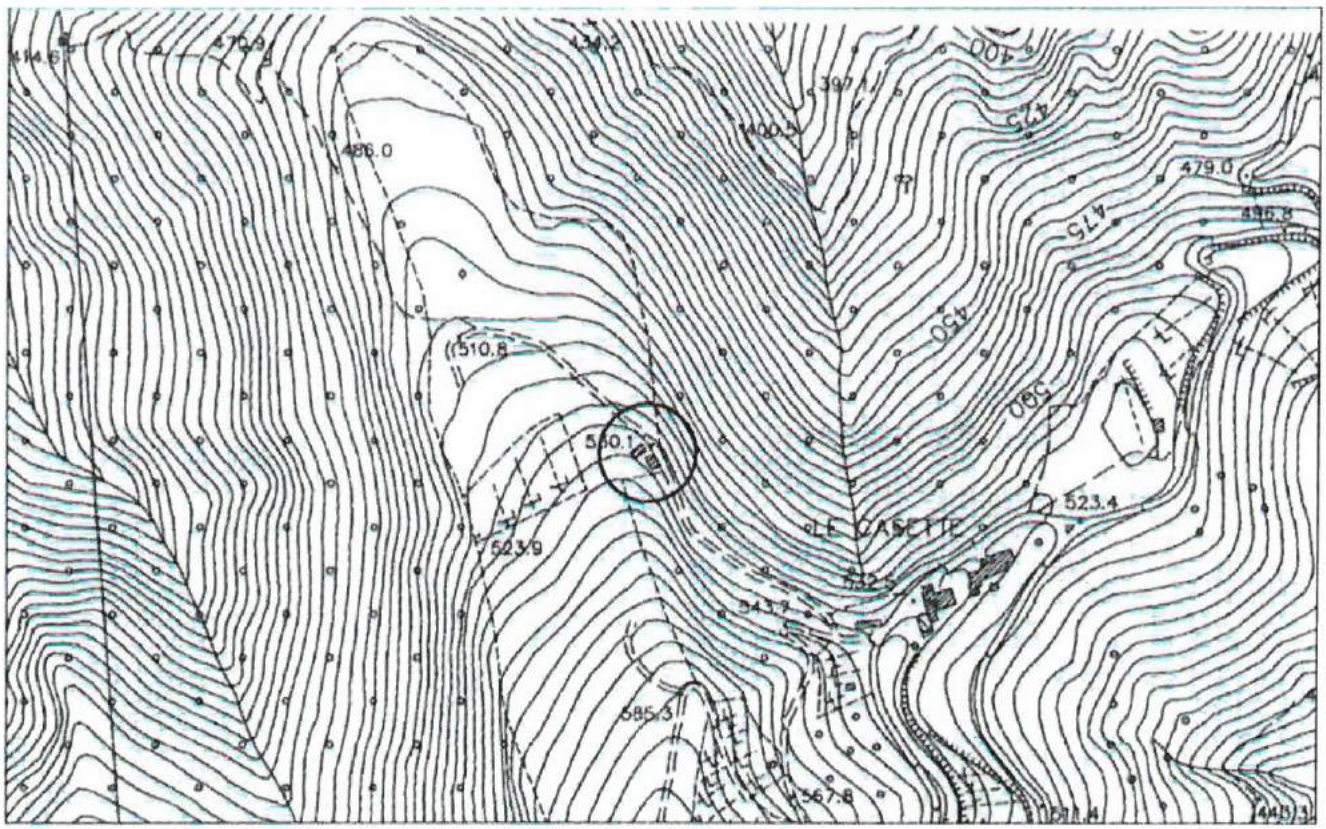


*Aereofotogrammetria (1998)*

| SCHEDA N° 514 | COMUNE DI ASCOLI PICENO<br>CENSIMENTO DELLE CASE RURALI | A2 |
|---|---|---|



*Foto 1*



*Foto 2*

SCHEDA N° **516**

# COMUNE DI ASCOLI PICENO
## CENSIMENTO DELLE CASE RURALI

**A2**

**1 LOCALIZZAZIONE**

Comune di
Indirizzo *strada vicinale del Cancello*
Civico
Località *Piagge*
Toponimo
Accesso *da strade Vicinali*

**2 IDENTIFICAZIONE CATASTALE**

Foglio *104*
Particella *137-138*

**3 EPOCA DI COSTRUZIONE**

Certa

Epoca ante 1895
Aggregato

**4 INDICAZIONE DELLA CATEGORIA**

Categoria (comma 1 art 16 delle NTA del PTC) **A2**

**5 STATO DI CONSERVAZIONE GENERALE**

Buono
Manomesso per tipologia *Parzialmente*

Manomesso negli elementi costruttivi *Parzialmente*

**6 APPARTENZA A CLASSI TIPOLOGICHE**

Classe (art. 15 punto 3 del PPAR)

**7 DESTINAZIONE ATTUALE DEL FABBRICATO**

PIANO TERRA

Residenziale

Produttivo agricolo

Turismo rurale
Industria agraria *Si*
Stalla
Rimessa
Altro

Produttivo extragricolo

Calzaturiero
Manufatturiero
Attività artigianale
Servizi
Altro

RESTO DELL'EDIFICIO

Residenziale *Si*

Produttivo agricolo

Turismo rurale
Industria agraria
Stalla
Rimessa
Altro

Produttivo extragricolo

Calzaturiero
Manifatturiero
Attività artigianale
Servizi
Altro

Altri usi
Abbandonato
Note

**8 CARATTERISTICHE DELL'EDIFICIO**

Numero dei corpi costituenti il fabbricato *2*
Numero dei piani di ciascun corpo
Corpo 1:piani
Corpo 2:piani
Corpo 3:piani

**9 ANNESSI AGRICOLI ED EXTRAGRICOLI**

Annessi agricoli n.
Annessi extragricoli n.

Rimessa attrezzature
Concimaia
Fienile
Silos
Stalla

**10 IDENTITA'**

Particolari artistico architettonici

Riferimenti bibliografici

## 11 LOCALIZZAZIONE DELL'INTORNO

Localizzazione

## 12 VISIBILITA' DALLA STRADA

| | |
|---|---|
| S.S. | Comunale |
| S.P. | Vicinale |

## 13 STIMA DI VALORE DELL'INTORNO

Valore dell'intorno

## 14 CARATTERISTICHE DELL'EDIFICIO

Tipologia

## 15 FORMA

| | |
|---|---|
| Pianta | *Rettangolare* |
| Prospetti | *Semplice* |
| Volume | *Semplice* |

## 16 ELEMENTI TIPOLOGICI E COSTRUTTIVI

| Tipo/materiale | | Stato di conservazione |
|---|---|---|
| MURATURE | | |
| Pietra | | |
| Travertino | *Si* | *Buono* |
| Laterizio | | |
| Terra | | |
| Mista | | |
| COPERTURA | | |
| Padiglione | | |
| Due falde | | |
| Una falda | | |
| Piana | | |
| Mista | | |
| ARCHITRAVATE | | |
| Arch. legno | | |
| Arch. laterizio | | |
| Arch. pietra | *Si* | *Buono* |
| A TUTTO SESTO | | |
| Laterizio | | |
| Pietra | *Si* | *Buono* |
| SESTO ACUTO | | |
| Laterizio | | |
| Pietra | | |
| SESTO RIBASSATO | | |
| Laterizio | | |
| Pietra | | |

## 17 ELEMENTI ARCH.CI E DECORATIVI

| | | |
|---|---|---|
| Paramento intonacato | *Si* | *Pessimo* |
| Paramento faccia vista | | |
| Marcapiani | | |
| Cornicioni laterizio | | |
| Cornicioni pietra | | |
| Nicchie | | |
| Formelle | | |
| Architravi iscrizioni | | |
| Affreschi | | |
| Meridiane | | |
| Copertura coppi | *Si* | *Medio* |
| Copertura tegole | | |
| Copertura altro | | |

## 18 ELEMENTI ARCH.CI ESTERNI

Fontane
Vasche
Pozzi
Ninfei
Aree lastricate
Terrazzamenti
Altro

## 19 NATURA DELLE AREE DI PERTINENZA

| | |
|---|---|
| Aia | Parco |
| Orto | Incolto |
| Giardino | Coltivi |
| Giardino disegnato | Pavimentate |
| | Asfaltate |
| Prato | Sterrate |

Altro

## 20 ELEMENTI VERDI (SPECIE)

Viali alberati
Alberature isolate
Gruppi di alberi
Siepi
Altro

## 21 INTERVENTI AMMESSI

| | |
|---|---|
| Manutenzione ordinaria e straordinaria | SI |
| Restauro e risanamento conservativo | SI |
| Ristrutturazione senza demolizione | NO |
| Ristrutturazione con demolizione parziale | NO |
| Ampliamento | NO |

## 22 NORME SPECIFICHE e/o PRESCRIZIONI

## 23 AMBITO DI TUTELA

Raggio di 150 metri
Raggio (metri) 50 (*)
Come da cartografia

SCHEDA N°
**516**

# COMUNE DI ASCOLI PICENO
## CENSIMENTO DELLE CASE RURALI

**A2**

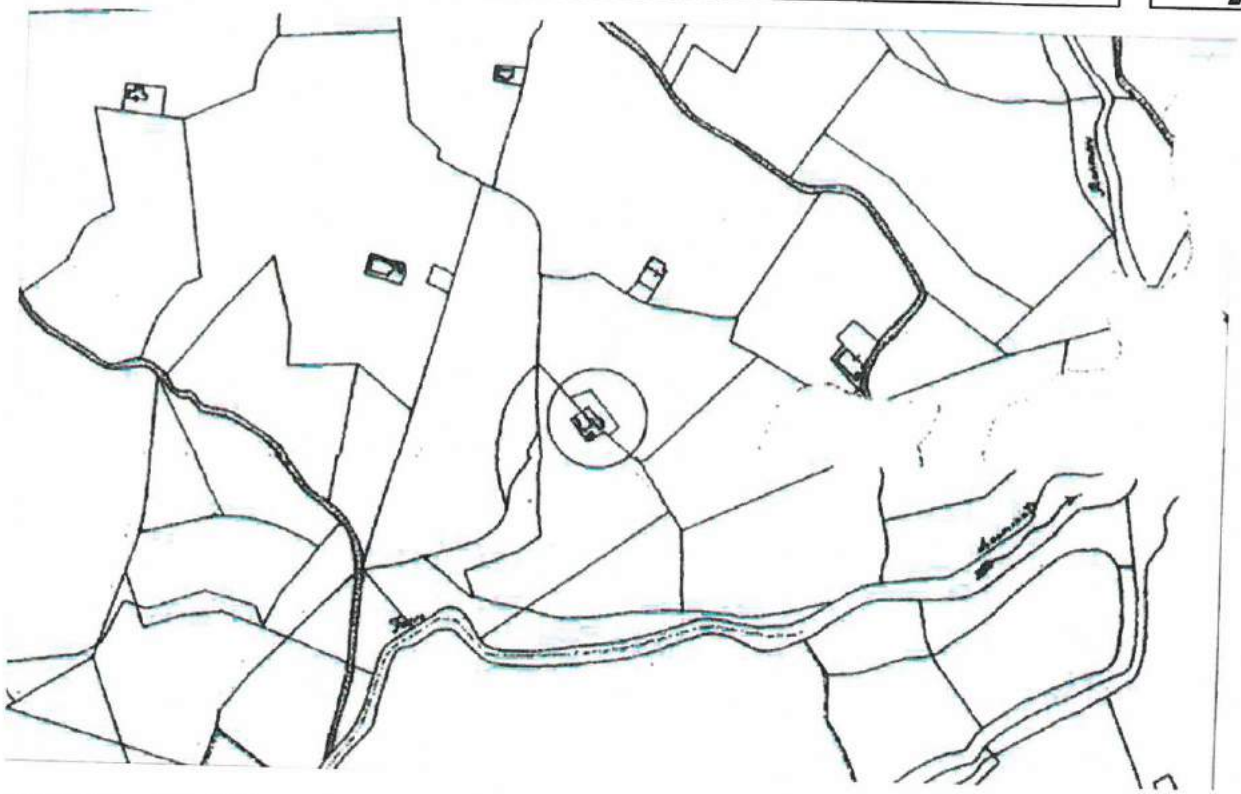

*Catasto Gregoriano (1830)*

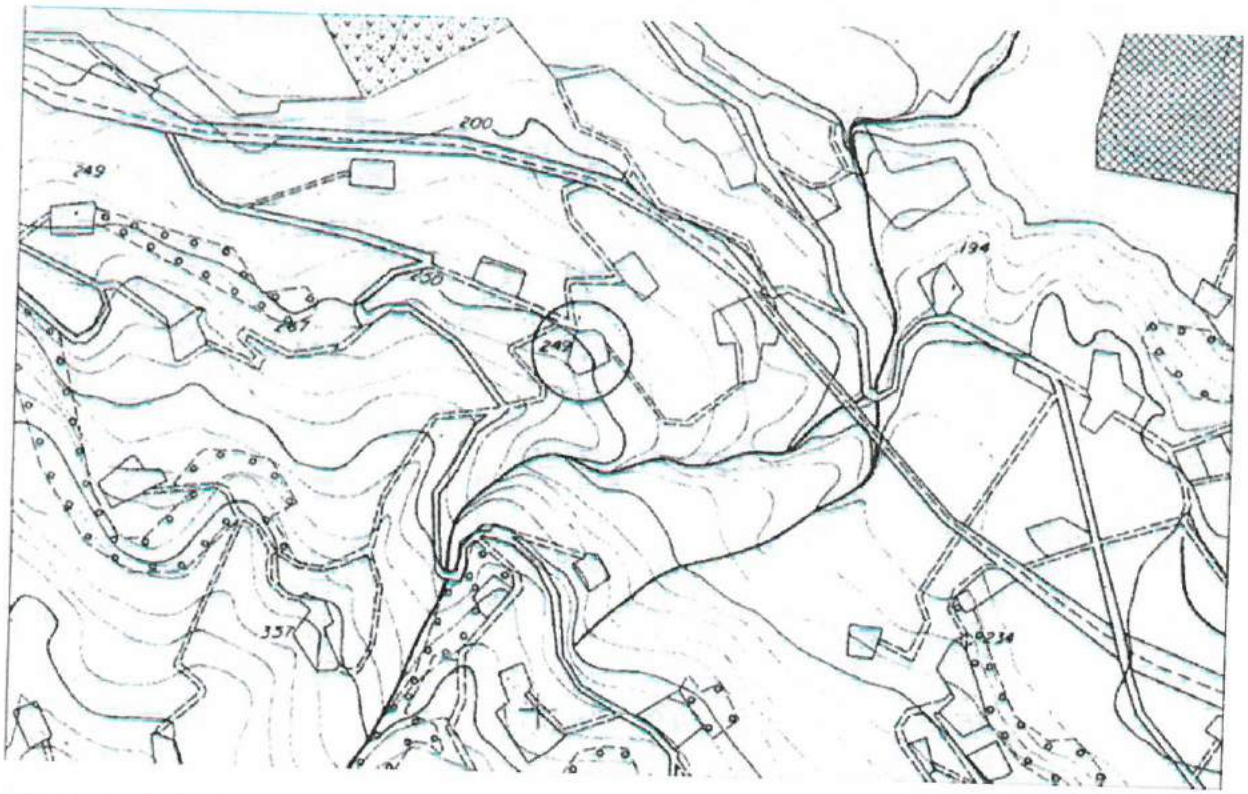


*Carta Regionale (1991)*

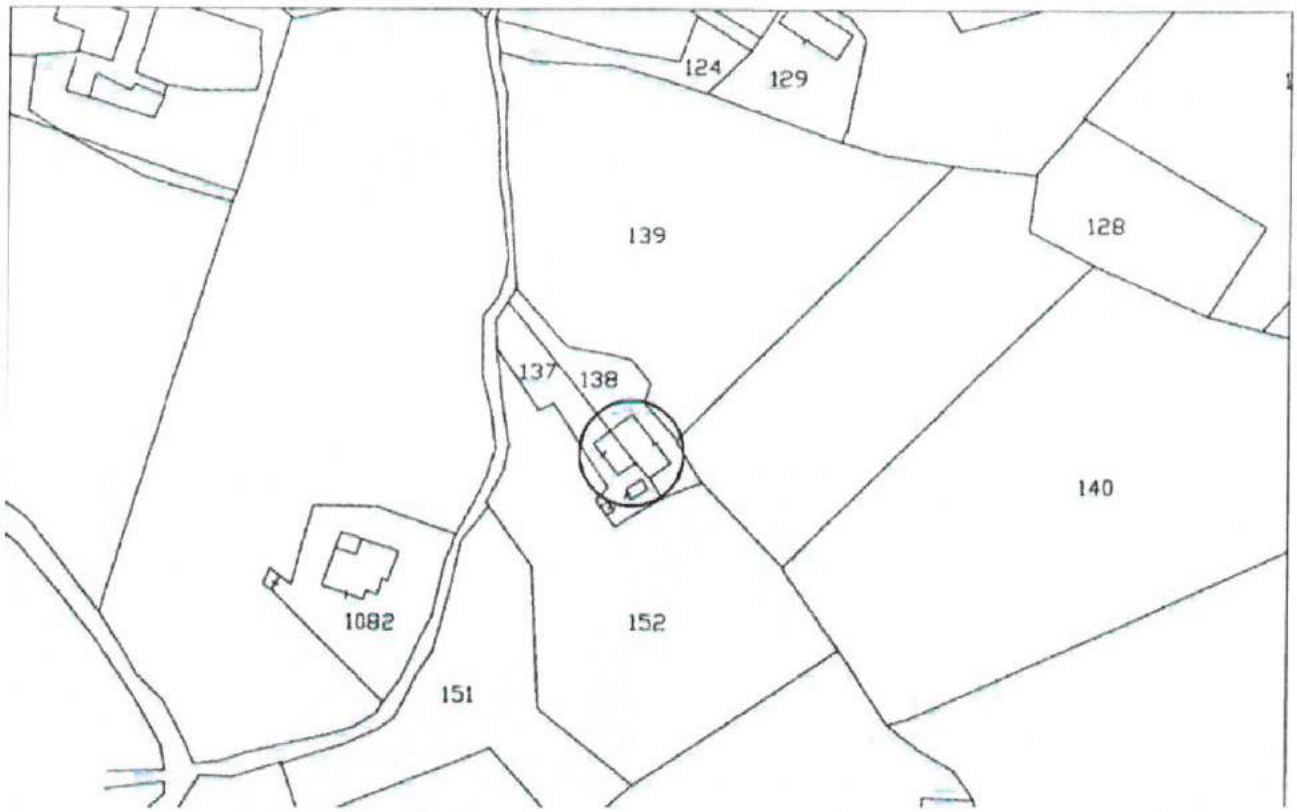


*Cartografia Catastale (1998)*

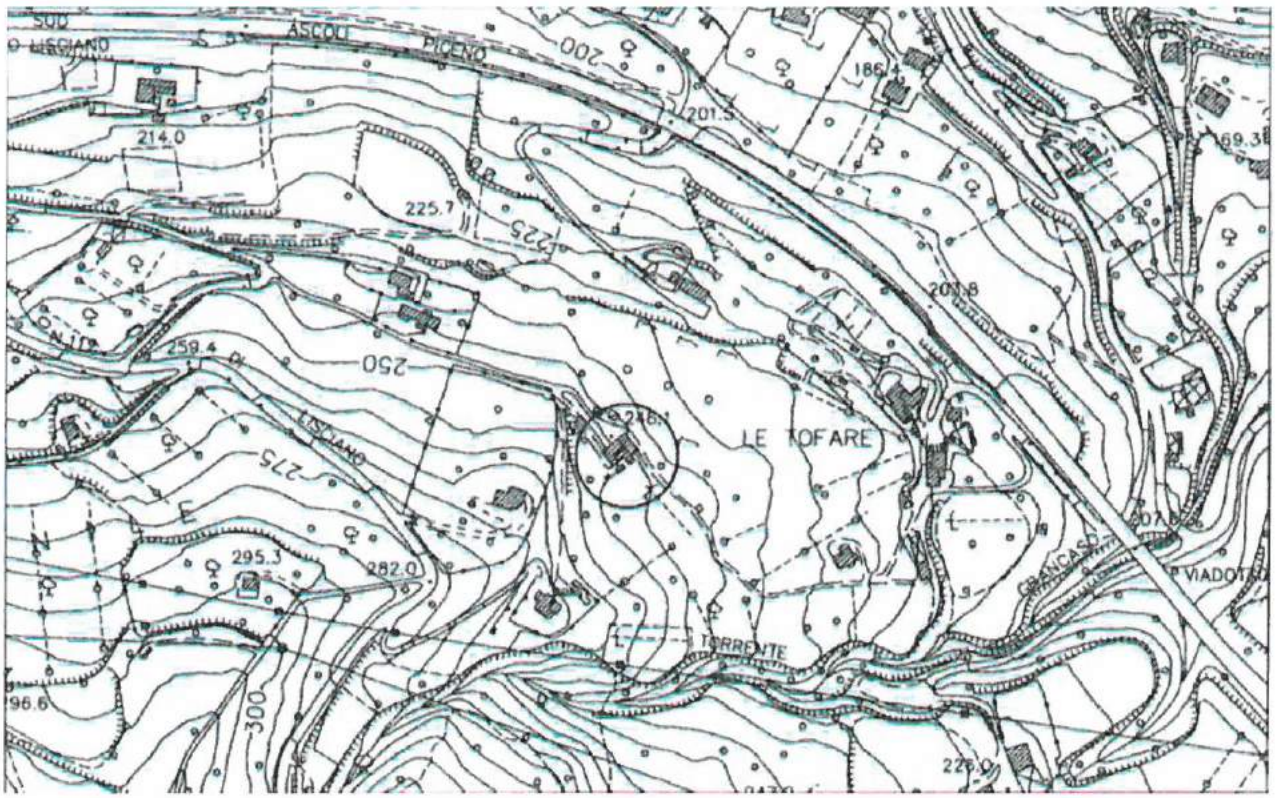


*Aereofotogrammetria (1998)*

| SCHEDA N° 516 | COMUNE DI ASCOLI PICENO<br>CENSIMENTO DELLE CASE RURALI | A2 |
|---|---|---|



*Foto 1*



*Foto 2*



*Foto 3*



*Foto 4*

SCHEDA N° 517

# COMUNE DI ASCOLI PICENO
## CENSIMENTO DELLE CASE RURALI

A2

**1 LOCALIZZAZIONE**

Comune di
Indirizzo *strada vicinale del Cancello*
Civico
Località *Piagge. Pennile di Sopra*
Toponimo
Accesso *da strade Statali*

**2 IDENTIFICAZIONE CATASTALE**

Foglio *104*
Particella *125*

**3 EPOCA DI COSTRUZIONE**

Certa

Epoca ante 1895
Aggregato *C14*

**4 INDICAZIONE DELLA CATEGORIA**

Categoria (comma 1 art 16 delle NTA del PTC) A2

**5 STATO DI CONSERVAZIONE GENERALE**

Buono *Si*
Manomesso per tipologia

Manomesso negli elementi costruttivi *Parzialmente*

**6 APPARTENZA A CLASSI TIPOLOGICHE**

Classe (art. 15 punto 3 del PPAR)

**7 DESTINAZIONE ATTUALE DEL FABBRICATO**

PIANO TERRA

Residenziale

Produttivo agricolo

Turismo rurale
Industria agraria
Stalla
Rimessa
Altro

Produttivo extragricolo

Calzaturiero
Manufatturiero
Attività artigianale
Servizi
Altro

RESTO DELL'EDIFICIO

Residenziale

Produttivo agricolo

Turismo rurale
Industria agraria
Stalla
Rimessa
Altro

Produttivo extragricolo

Calzaturiero
Manifatturiero
Attività artigianale
Servizi
Altro

Altri usi
Abbandonato
Note

**8 CARATTERISTICHE DELL'EDIFICIO**

Numero dei corpi costituenti il fabbricato *1*
Numero dei piani di ciascun corpo
Corpo 1:piani
Corpo 2:piani
Corpo 3:piani

**9 ANNESSI AGRICOLI ED EXTRAGRICOLI**

Annessi agricoli n.
Annessi extragricoli n.

Rimessa attrezzature
Concimaia
Fienile *Si*
Silos
Stalla

**10 IDENTITA'**

Particolari artistico architettonici

Riferimenti bibliografici

## 11 LOCALIZZAZIONE DELL'INTORNO

**Localizzazione**

## 12 VISIBILITA' DALLA STRADA

**S.S.** **Comunale**

**S.P.** **Vicinale**

## 13 STIMA DI VALORE DELL'INTORNO

**Valore dell'intorno**

## 14 CARATTERISTICHE DELL'EDIFICIO

**Tipologia** *Manufatto isolato*

## 15 FORMA

**Pianta** *Rettangolare*

**Prospetti** *Semplice*

**Volume** *Semplice*

## 16 ELEMENTI TIPOLOGICI E COSTRUTTIVI

| Tipo/materiale | | Stato di conservazione |
|---|---|---|
| **MURATURE** | | |
| Pietra | | |
| Travertino | | |
| Laterizio | | |
| Terra | | |
| Mista | *Si* | *Buono* |
| **COPERTURA** | | |
| Padiglione | | |
| Due falde | | |
| Una falda | | |
| Piana | | |
| Mista | | |
| **ARCHITRAVATE** | | |
| Arch. legno | | |
| Arch. laterizio | | |
| Arch. pietra | *Si* | *Buono* |
| **A TUTTO SESTO** | | |
| Laterizio | | |
| Pietra | | |
| **SESTO ACUTO** | | |
| Laterizio | | |
| Pietra | | |
| **SESTO RIBASSATO** | | |
| Laterizio | | |
| Pietra | | |

## 17 ELEMENTI ARCH.CI E DECORATIVI

| | | |
|---|---|---|
| **Paramento intonacato** | *Si* | *Medio* |
| **Paramento faccia vista** | | |
| **Marcapiani** | | |
| **Cornicioni laterizio** | | |
| **Cornicioni pietra** | | |
| **Nicchie** | | |
| **Formelle** | | |
| **Architravi iscrizioni** | | |
| **Affreschi** | | |
| **Meridiane** | | |
| **Copertura coppi** | *Si* | *Pessimo* |
| **Copertura tegole** | | |
| **Copertura altro** | | |

## 18 ELEMENTI ARCH.CI ESTERNI

**Fontane**

**Vasche**

**Pozzi**

**Ninfei**

**Aree lastricate**

**Terrazzamenti**

**Altro**

## 19 NATURA DELLE AREE DI PERTINENZA

| | |
|---|---|
| **Aia** | **Parco** |
| **Orto** | **Incolto** |
| **Giardino** | **Coltivi** |
| **Giardino disegnato** | **Pavimentate** |
| | **Asfaltate** |
| **Prato** | **Sterrate** |

**Altro**

## 20 ELEMENTI VERDI (SPECIE)

**Viali alberati**

**Alberature isolate**

**Gruppi di alberi**

**Siepi**

**Altro**

## 21 INTERVENTI AMMESSI

| | |
|---|---|
| **Manutenzione ordinaria e straordinaria** | SI |
| **Restauro e risanamento conservativo** | SI |
| **Ristrutturazione senza demolizione** | NO |
| **Ristrutturazione con demolizione parziale** | NO |
| **Ampliamento** | NO |

## 22 NORME SPECIFICHE e/o PRESCRIZIONI

## 23 AMBITO DI TUTELA

**Raggio di 150 metri**

**Raggio (metri)** 50 (*)

**Come da cartografia**

| SCHEDA N° 517 | COMUNE DI ASCOLI PICENO<br>CENSIMENTO DELLE CASE RURALI | A2 |
|---|---|---|



*Catasto Gregoriano (1830)*

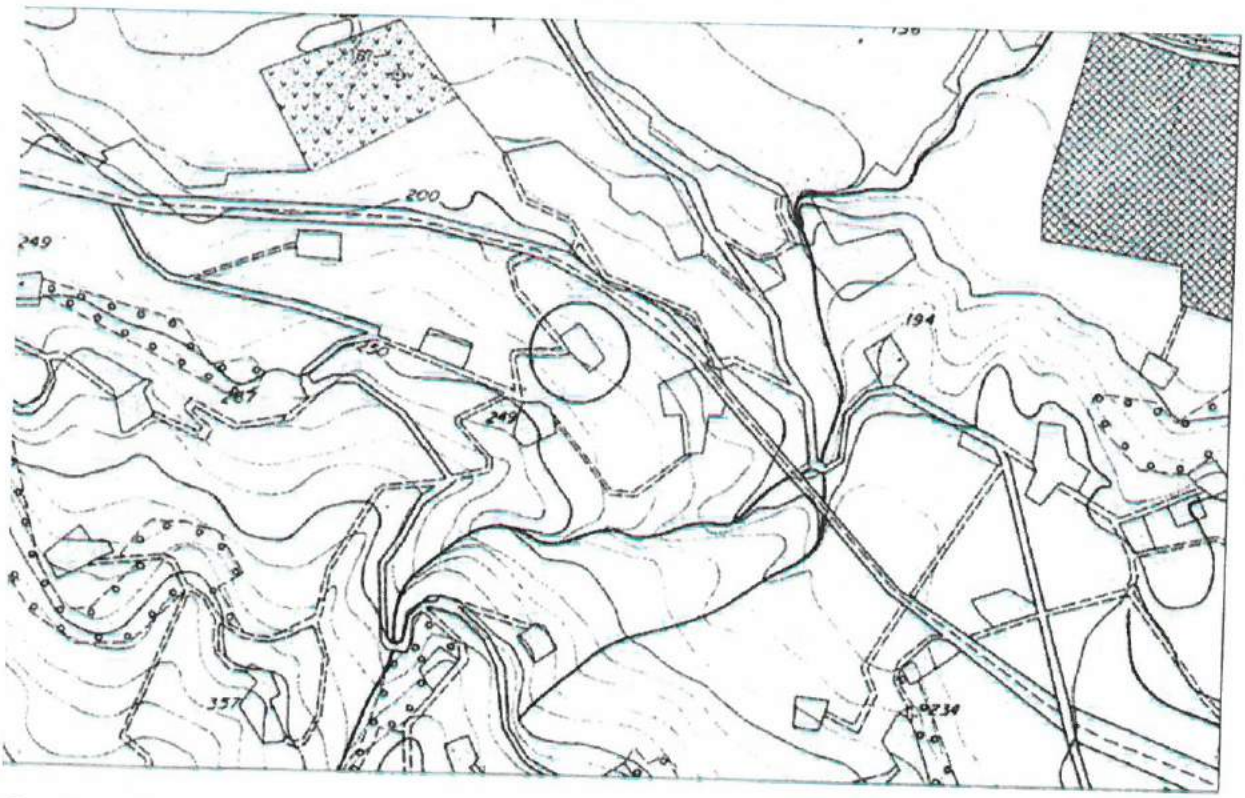


*Carta Regionale (1991)*

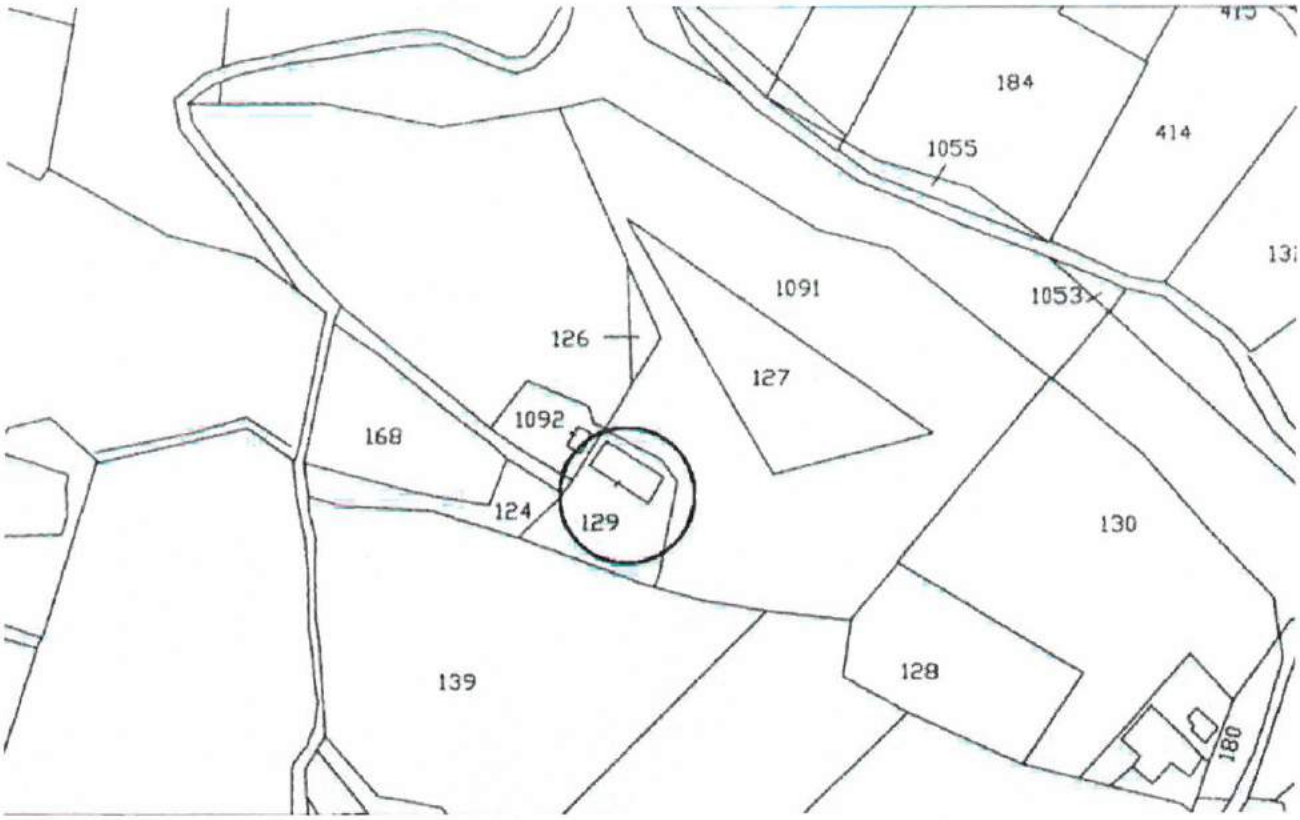


*Cartografia Catastale (1998)*

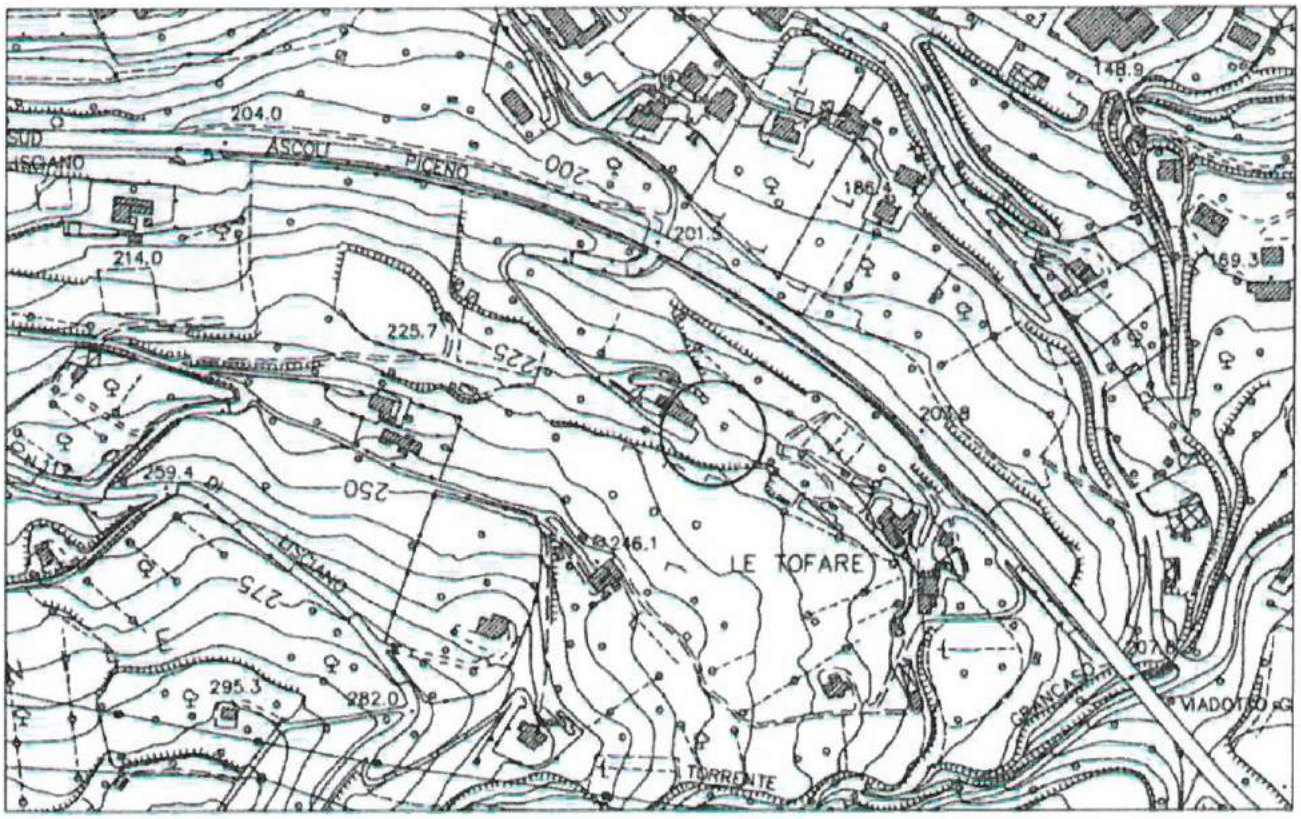


*Aereofotogrammetria (1998)*

| SCHEDA N° 517 | COMUNE DI ASCOLI PICENO<br>CENSIMENTO DELLE CASE RURALI | A2 |
|---|---|---|



*Foto 1*



*Foto 2*



*Foto 3*



*Foto 4*

SCHEDA N° **518**

# COMUNE DI ASCOLI PICENO
## CENSIMENTO DELLE CASE RURALI

**B**

**1 LOCALIZZAZIONE**

Comune di
Indirizzo *strada provinciale di Lisciano*
Civico
Località *Piagge*
Toponimo
Accesso *da strade Provinciali*

**2 IDENTIFICAZIONE CATASTALE**

Foglio *104*
Particella *244*

**3 EPOCA DI COSTRUZIONE**

Certa

Epoca *tra il 1895 ed il 1945*
Aggregato

**4 INDICAZIONE DELLA CATEGORIA**

Categoria (comma 1 art 16 delle NTA del PTC) B

**5 STATO DI CONSERVAZIONE GENERALE**

Buono
Manomesso per tipologia *Parzialmente*

Manomesso negli elementi costruttivi

**6 APPARTENZA A CLASSI TIPOLOGICHE**

Classe (art. 15 punto 3 del PPAR)

**7 DESTINAZIONE ATTUALE DEL FABBRICATO**

PIANO TERRA

Residenziale *Si*

Produttivo agricolo

Turismo rurale
Industria agraria
Stalla
Rimessa
Altro

Produttivo extragricolo

Calzaturiero
Manufatturiero
Attività artigianale
Servizi
Altro

RESTO DELL'EDIFICIO

Residenziale *Si*

Produttivo agricolo

Turismo rurale
Industria agraria *Si*
Stalla
Rimessa
Altro

Produttivo extragricolo

Calzaturiero
Manifatturiero
Attività artigianale
Servizi
Altro

Altri usi
Abbandonato
Note

**8 CARATTERISTICHE DELL'EDIFICIO**

Numero dei corpi costituenti il fabbricato *1*
Numero dei piani di ciascun corpo
Corpo 1:piani
Corpo 2:piani
Corpo 3:piani

**9 ANNESSI AGRICOLI ED EXTRAGRICOLI**

Annessi agricoli n.
Annessi extragricoli n.

Rimessa attrezzature *Si*
Concimaia
Fienile
Silos
Stalla

**10 IDENTITA'**

Particolari artistico architettonici

Riferimenti bibliografici

## 11 LOCALIZZAZIONE DELL'INTORNO

**Localizzazione**

## 12 VISIBILITA' DALLA STRADA

| | |
|---|---|
| **S.S.** | **Comunale** |
| **S.P.** | **Vicinale** |

## 13 STIMA DI VALORE DELL'INTORNO

**Valore dell'intorno**

## 14 CARATTERISTICHE DELL'EDIFICIO

**Tipologia** *Manufatto isolato*

## 15 FORMA

| | |
|---|---|
| **Pianta** | *Rettangolare* |
| **Prospetti** | *Semplice* |
| **Volume** | *Semplice* |

## 16 ELEMENTI TIPOLOGICI E COSTRUTTIVI

| **Tipo/materiale** | | **Stato di conservazione** |
|---|---|---|
| **MURATURE** | | |
| **Pietra** | | |
| **Travertino** | | |
| **Laterizio** | | |
| **Terra** | | |
| **Mista** | *Si* | *Buono* |
| **COPERTURA** | | |
| **Padiglione** | | |
| **Due falde** | | |
| **Una falda** | | |
| **Piana** | | |
| **Mista** | | |
| **ARCHITRAVATE** | | |
| **Arch. legno** | | |
| **Arch. laterizio** | *Si* | *Buono* |
| **Arch. pietra** | | |
| **A TUTTO SESTO** | | |
| **Laterizio** | | |
| **Pietra** | | |
| **SESTO ACUTO** | | |
| **Laterizio** | | |
| **Pietra** | | |
| **SESTO RIBASSATO** | | |
| **Laterizio** | | |
| **Pietra** | | |

## 17 ELEMENTI ARCH.CI E DECORATIVI

| | | |
|---|---|---|
| **Paramento intonacato** | | |
| **Paramento faccia vista** | *Si* | *Buono* |
| **Marcapiani** | | |
| **Cornicioni laterizio** | | |
| **Cornicioni pietra** | | |
| **Nicchie** | | |
| **Formelle** | | |
| **Architravi iscrizioni** | | |
| **Affreschi** | | |
| **Meridiane** | | |
| **Copertura coppi** | *Si* | *Buono* |
| **Copertura tegole** | *Si* | *Buono* |
| **Copertura altro** | | |

## 18 ELEMENTI ARCH.CI ESTERNI

**Fontane**
**Vasche**
**Pozzi**
**Ninfei**
**Aree lastricate**
**Terrazzamenti**
**Altro**

## 19 NATURA DELLE AREE DI PERTINENZA

| | |
|---|---|
| **Aia** | **Parco** |
| **Orto** | **Incolto** |
| **Giardino** | **Coltivi** |
| **Giardino disegnato** | **Pavimentate** |
| **Prato** | **Asfaltate** |
| | **Sterrate** |

**Altro**

## 20 ELEMENTI VERDI (SPECIE)

**Viali alberati**
**Alberature isolate**
**Gruppi di alberi**
**Siepi**
**Altro**

## 21 INTERVENTI AMMESSI

| | |
|---|---|
| **Manutenzione ordinaria e straordinaria** | SI |
| **Restauro e risanamento conservativo** | SI |
| **Ristrutturazione senza demolizione** | NO |
| **Ristrutturazione con demolizione parziale** | NO |
| **Ampliamento** | NO |

## 22 NORME SPECIFICHE e/o PRESCRIZIONI

## 23 AMBITO DI TUTELA

**Raggio di 150 metri**
**Raggio (metri)** *50 (*)*
**Come da cartografia**

| SCHEDA N° 518 | COMUNE DI ASCOLI PICENO<br>CENSIMENTO DELLE CASE RURALI | B |
|---|---|---|

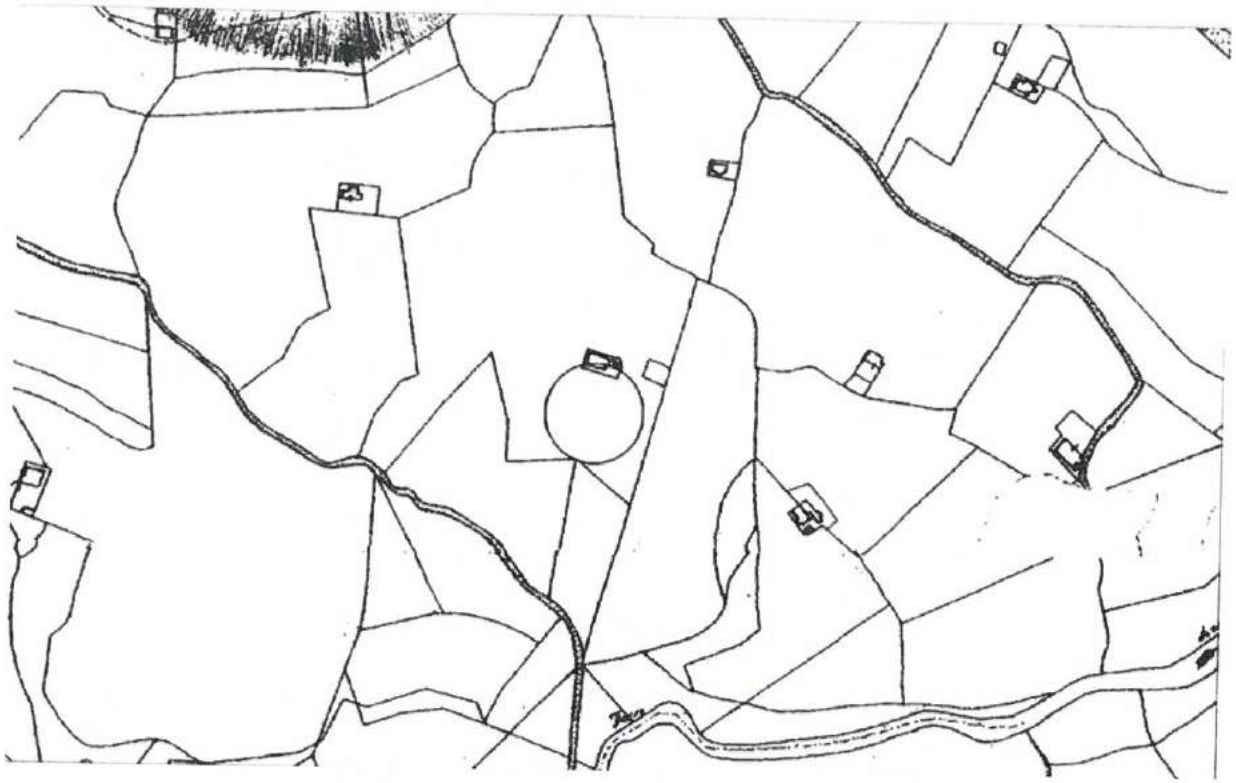

*Catasto Gregoriano (1830)*

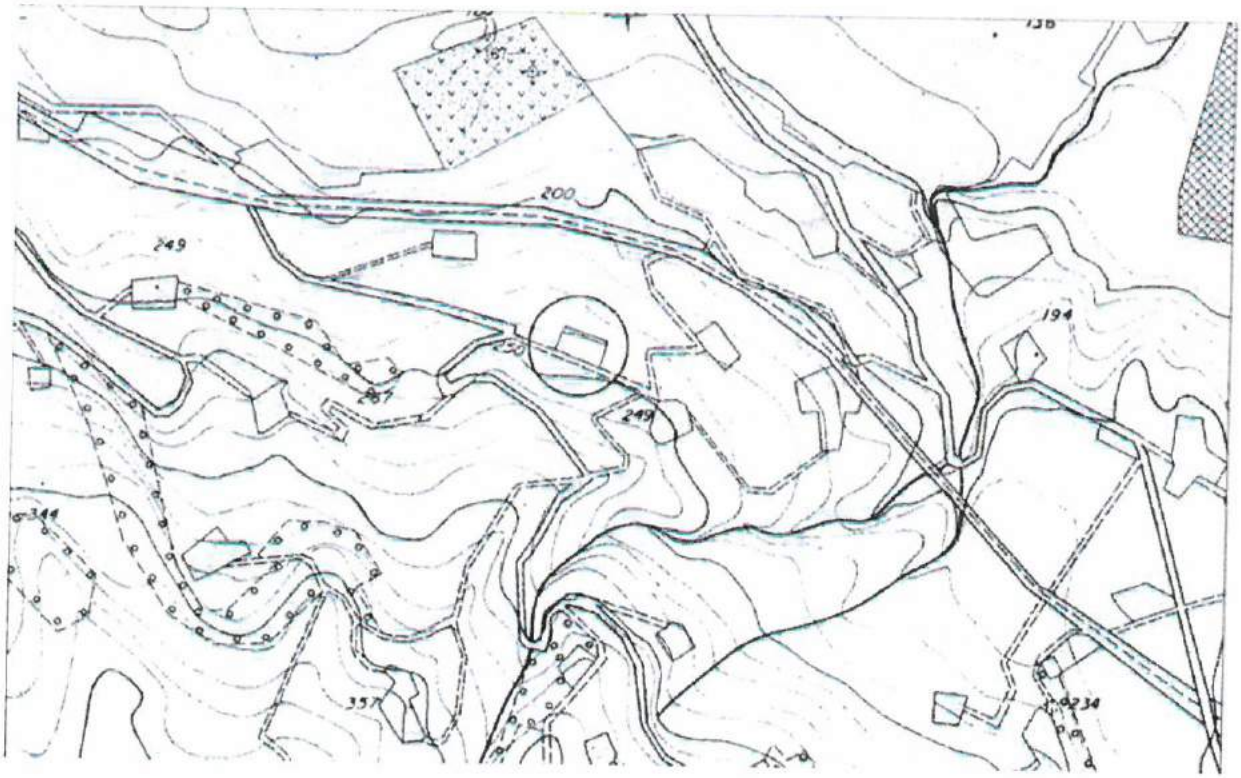


*Carta Regionale (1991)*

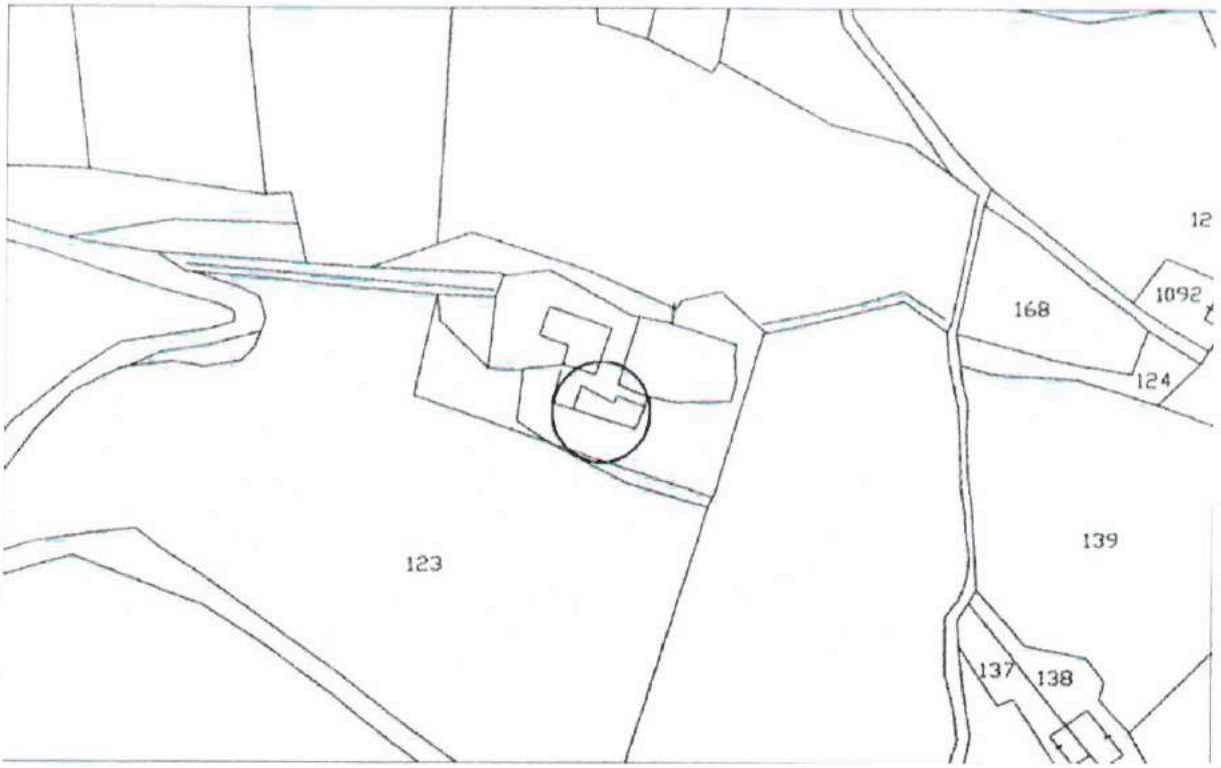


*Cartografia Catastale (1998)*

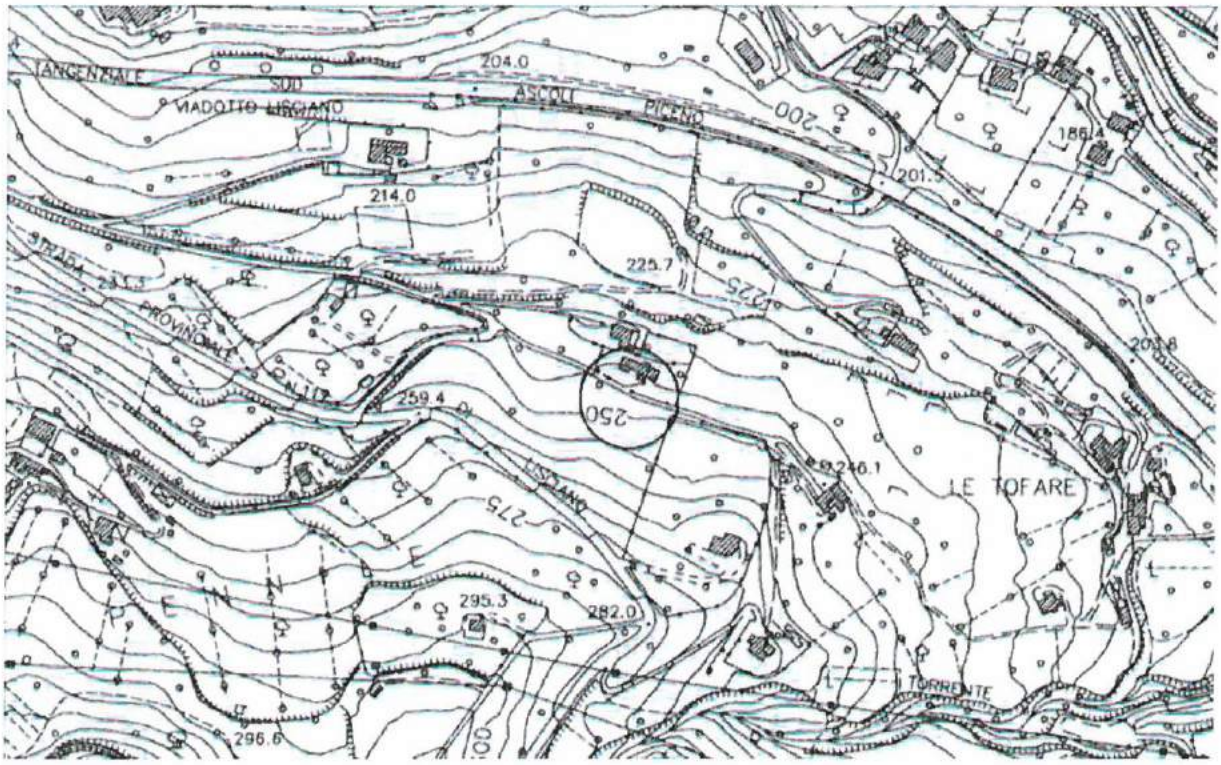


*Aereofotogrammetria (1998)*

| SCHEDA N° 518 | COMUNE DI ASCOLI PICENO<br>CENSIMENTO DELLE CASE RURALI | B |
|---|---|---|



*Foto 1*



*Foto 2*



*Foto 3*

SCHEDA N° 519

# COMUNE DI ASCOLI PICENO
CENSIMENTO DELLE CASE RURALI

A2

## 1 LOCALIZZAZIONE
Comune di
Indirizzo *strada provinciale di Lisciano*
Civico *373*
Località *Piagge*
Toponimo
Accesso *da strade Statali*

## 2 IDENTIFICAZIONE CATASTALE
Foglio *104*
Particella *103-104*

## 3 EPOCA DI COSTRUZIONE
Certa

Epoca *ante 1895*
Aggregato

## 4 INDICAZIONE DELLA CATEGORIA
Categoria (comma 1 art 16 delle NTA del PTC) **A2**

## 5 STATO DI CONSERVAZIONE GENERALE
Buono *Si*
Manomesso per tipologia *Parzialmente*

Manomesso negli elementi costruttivi *Parzialmente*

## 6 APPARTENZA A CLASSI TIPOLOGICHE
Classe (art. 15 punto 3 del PPAR) *Villa o casa padronale*

## 7 DESTINAZIONE ATTUALE DEL FABBRICATO

PIANO TERRA
Residenziale *Si*
Produttivo agricolo
Turismo rurale
Industria agraria
Stalla
Rimessa
Altro

Produttivo extragricolo
Calzaturiero
Manufatturiero
Attività artigianale
Servizi
Altro

RESTO DELL'EDIFICIO
Residenziale *Si*
Produttivo agricolo
Turismo rurale
Industria agraria
Stalla
Rimessa
Altro

Produttivo extragricolo
Calzaturiero
Manifatturiero
Attività artigianale
Servizi
Altro

Altri usi
Abbandonato
Note

## 8 CARATTERISTICHE DELL'EDIFICIO
Numero dei corpi costituenti il fabbricato *1*
Numero dei piani di ciascun corpo
Corpo 1:piani *4*
Corpo 2:piani
Corpo 3:piani

## 9 ANNESSI AGRICOLI ED EXTRAGRICOLI
Annessi agricoli n.
Annessi extragricoli n.

Rimessa attrezzature
Concimaia
Fienile
Silos
Stalla

## 10 IDENTITA'
Particolari artistico architettonici

Riferimenti bibliografici

## 11 LOCALIZZAZIONE DELL'INTORNO

| | |
|---|---|
| Localizzazione | *Pendio / collina* |

## 12 VISIBILITA' DALLA STRADA

| | | | |
|---|---|---|---|
| S.S. | *Si* | Comunale | |
| S.P. | | Vicinale | |

## 13 STIMA DI VALORE DELL'INTORNO

| | |
|---|---|
| Valore dell'intorno | |

## 14 CARATTERISTICHE DELL'EDIFICIO

| | |
|---|---|
| Tipologia | *Manufatto isolato* |

## 15 FORMA

| | |
|---|---|
| Pianta | *Quadrata* |
| Prospetti | *Semplice* |
| Volume | *Semplice* |

## 16 ELEMENTI TIPOLOGICI E COSTRUTTIVI

| Tipo/materiale | | Stato di conservazione |
|---|---|---|
| MURATURE | | |
| Pietra | | |
| Travertino | | |
| Laterizio | | |
| Terra | | |
| Mista | *Si* | *Buono* |
| COPERTURA | | |
| Padiglione | *Si* | *Buono* |
| Due falde | | |
| Una falda | | |
| Piana | | |
| Mista | | |
| ARCHITRAVATE | | |
| Arch. legno | | |
| Arch. laterizio | | |
| Arch. pietra | *Si* | *Buono* |
| A TUTTO SESTO | | |
| Laterizio | | |
| Pietra | *Si* | *Buono* |
| SESTO ACUTO | | |
| Laterizio | | |
| Pietra | | |
| SESTO RIBASSATO | | |
| Laterizio | | |
| Pietra | | |

## 17 ELEMENTI ARCH.CI E DECORATIVI

| | | |
|---|---|---|
| Paramento intonacato | *Si* | *Buono* |
| Paramento faccia vista | | |
| Marcapiani | *Si* | *Buono* |
| Cornicioni laterizio | | |
| Cornicioni pietra | | |
| Nicchie | | |
| Formelle | | |
| Architravi iscrizioni | | |
| Affreschi | | |
| Meridiane | | |
| Copertura coppi | *Si* | *Pessimo* |
| Copertura tegole | | |
| Copertura altro | | |

## 18 ELEMENTI ARCH.CI ESTERNI

| | |
|---|---|
| Fontane | |
| Vasche | |
| Pozzi | |
| Ninfei | |
| Aree lastricate | |
| Terrazzamenti | |
| Altro | |

## 19 NATURA DELLE AREE DI PERTINENZA

| | | | |
|---|---|---|---|
| Aia | | Parco | *Si* |
| Orto | | Incolto | |
| Giardino | | Coltivi | |
| Giardino disegnato | *Si* | Pavimentate | |
| | | Asfaltate | |
| Prato | | Sterrate | *Si* |
| Altro | | | |

## 20 ELEMENTI VERDI (SPECIE)

| | |
|---|---|
| Viali alberati | |
| Alberature isolate | |
| Gruppi di alberi | *Si* |
| Siepi | |
| Altro | |

## 21 INTERVENTI AMMESSI

| | |
|---|---|
| Manutenzione ordinaria e straordinaria | SI |
| Restauro e risanamento conservativo | SI |
| Ristrutturazione senza demolizione | NO |
| Ristrutturazione con demolizione parziale | NO |
| Ampliamento | NO |

## 22 NORME SPECIFICHE e/o PRESCRIZIONI

## 23 AMBITO DI TUTELA

| | |
|---|---|
| Raggio di 150 metri | |
| Raggio (metri) | *50 (*)* |
| Come da cartografia | |

| SCHEDA N° 519 | COMUNE DI ASCOLI PICENO<br>CENSIMENTO DELLE CASE RURALI | A2 |
|---|---|---|



*Catasto Gregoriano (1830)*

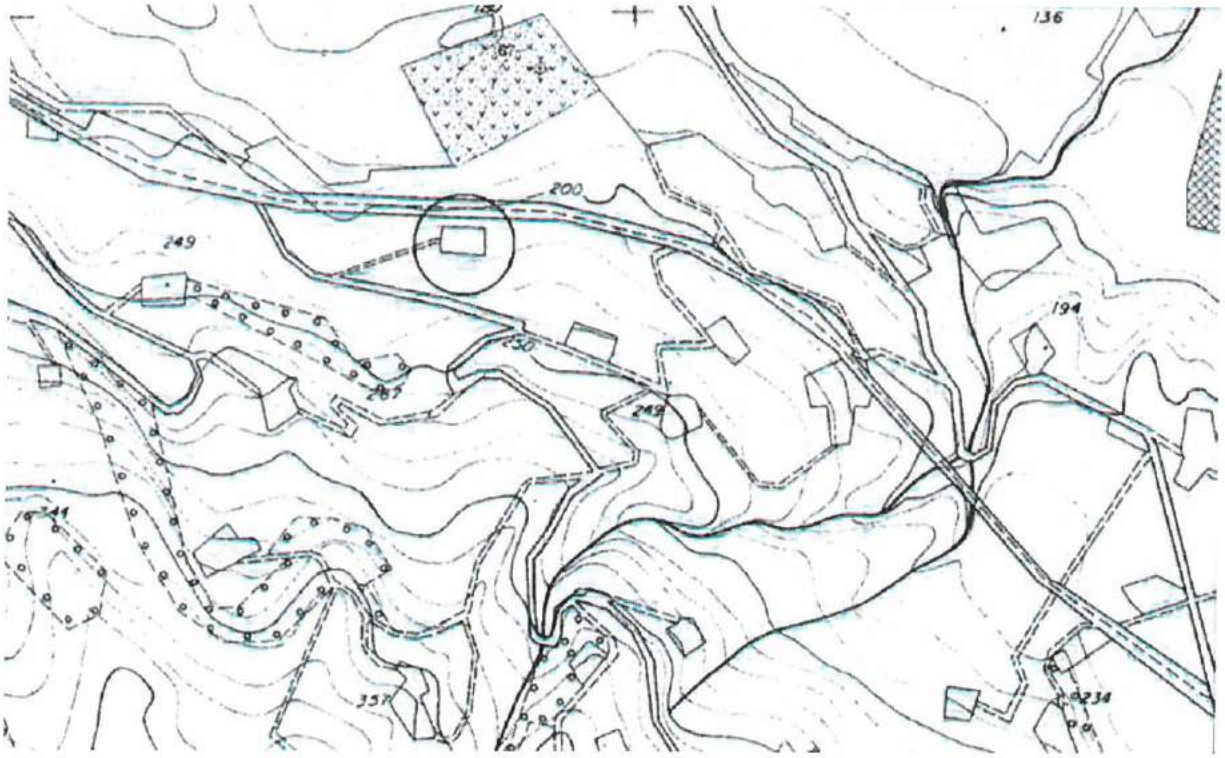


*Carta Regionale (1991)*

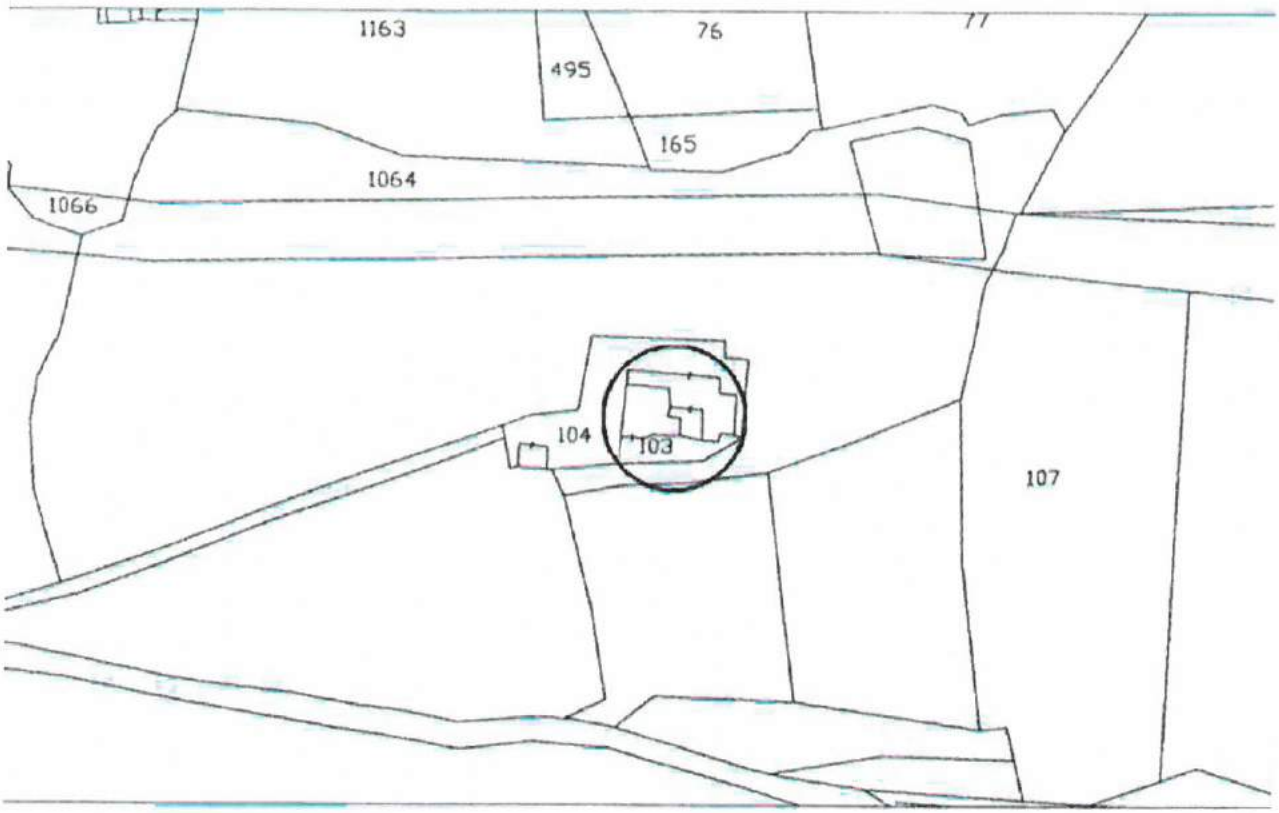


*Cartografia Catastale (1998)*

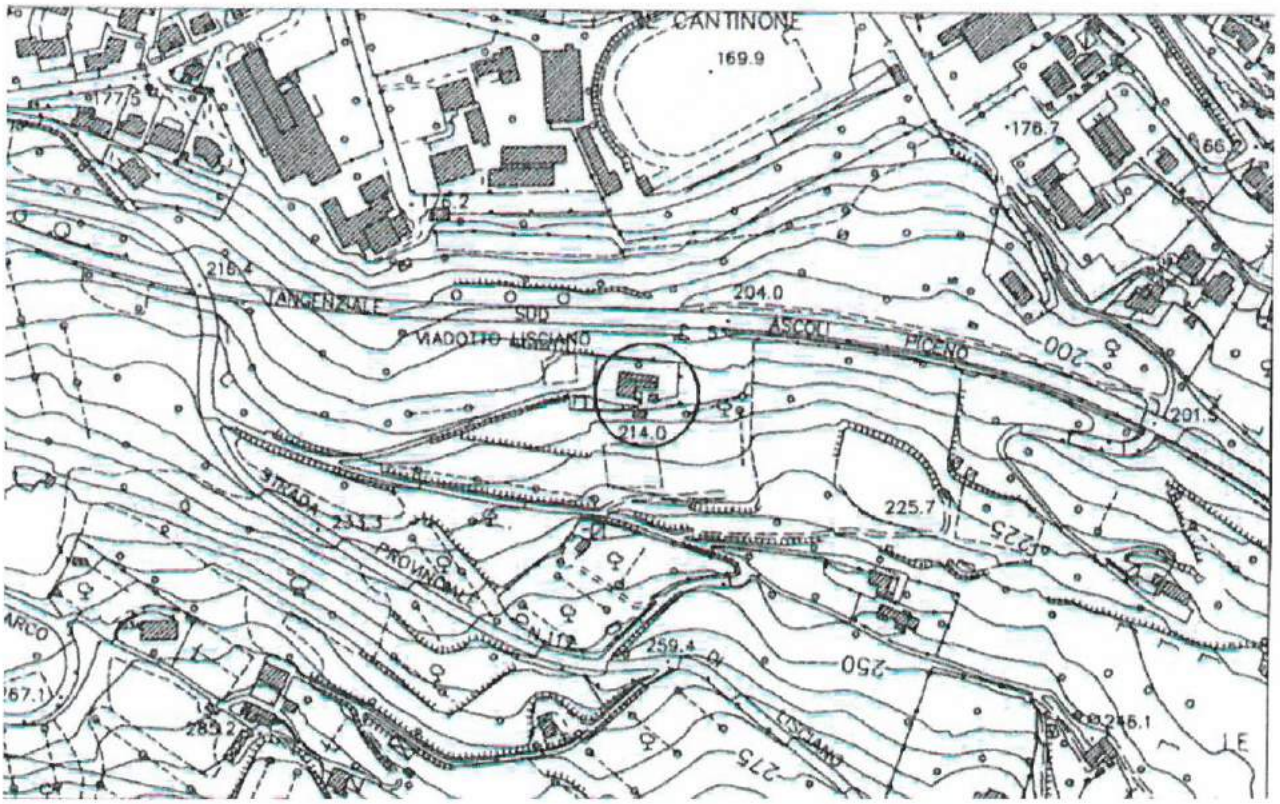


*Aereofotogrammetria (1998)*

| SCHEDA N° 519 | COMUNE DI ASCOLI PICENO<br>CENSIMENTO DELLE CASE RURALI | A2 |
|---|---|---|



*Foto 1*



*Foto 2*



*Foto 3*



*Foto 4*

SCHEDA N° **520**

# COMUNE DI ASCOLI PICENO
## CENSIMENTO DELLE CASE RURALI

**B**

**1 LOCALIZZAZIONE**

Comune di
Indirizzo *Antonio De Dominicis*
Civico
Località *Ascoli Piceno*
Toponimo
Accesso *da strade Comunali*

**2 IDENTIFICAZIONE CATASTALE**

Foglio *104*
Particella *74*

**3 EPOCA DI COSTRUZIONE**

Certa

Epoca *ante 1895*
Aggregato

**4 INDICAZIONE DELLA CATEGORIA**

Categoria (comma 1 art 16 delle NTA del PTC) B

**5 STATO DI CONSERVAZIONE GENERALE**

Buono *Si*
Manomesso per tipologia

Manomesso negli elementi costruttivi *Parzialmente*

**6 APPARTENZA A CLASSI TIPOLOGICHE**

Classe (art. 15 punto 3 del PPAR)

**7 DESTINAZIONE ATTUALE DEL FABBRICATO**

PIANO TERRA

Residenziale

Produttivo agricolo

Turismo rurale
Industria agraria
Stalla
Rimessa
Altro

Produttivo extragricolo

Calzaturiero
Manufatturiero
Attività artigianale
Servizi
Altro

RESTO DELL'EDIFICIO

Residenziale

Produttivo agricolo

Turismo rurale
Industria agraria
Stalla
Rimessa
Altro

Produttivo extragricolo

Calzaturiero
Manifatturiero
Attività artigianale
Servizi
Altro

Altri usi
Abbandonato *Si*
Note

**8 CARATTERISTICHE DELL'EDIFICIO**

Numero dei corpi costituenti il fabbricato *1*
Numero dei piani di ciascun corpo
Corpo 1:piani
Corpo 2:piani
Corpo 3:piani

**9 ANNESSI AGRICOLI ED EXTRAGRICOLI**

Annessi agricoli n.
Annessi extragricoli n.

Rimessa attrezzature
Concimaia
Fienile
Silos
Stalla

**10 IDENTITA'**

Particolari artistico architettonici

Riferimenti bibliografici

## 11 LOCALIZZAZIONE DELL'INTORNO

**Localizzazione**

## 12 VISIBILITA' DALLA STRADA

| | |
|---|---|
| **S.S.** | **Comunale** |
| **S.P.** | **Vicinale** |

## 13 STIMA DI VALORE DELL'INTORNO

**Valore dell'intorno**

## 14 CARATTERISTICHE DELL'EDIFICIO

**Tipologia** *Manufatto isolato*

## 15 FORMA

**Pianta** *Rettangolare*
**Prospetti** *Semplice*
**Volume** *Semplice*

## 16 ELEMENTI TIPOLOGICI E COSTRUTTIVI

| **Tipo/materiale** | | **Stato di conservazione** |
|---|---|---|
| **MURATURE** | | |
| **Pietra** | | |
| **Travertino** | | |
| **Laterizio** | | |
| **Terra** | | |
| **Mista** | *Si* | *Buono* |
| **COPERTURA** | | |
| **Padiglione** | | |
| **Due falde** | | |
| **Una falda** | | |
| **Piana** | | |
| **Mista** | | |
| **ARCHITRAVATE** | | |
| **Arch. legno** | | |
| **Arch. laterizio** | *Si* | *Buono* |
| **Arch. pietra** | | |
| **A TUTTO SESTO** | | |
| **Laterizio** | | |
| **Pietra** | | |
| **SESTO ACUTO** | | |
| **Laterizio** | | |
| **Pietra** | | |
| **SESTO RIBASSATO** | | |
| **Laterizio** | *Si* | *Buono* |
| **Pietra** | | |

## 17 ELEMENTI ARCH.CI E DECORATIVI

| | | |
|---|---|---|
| **Paramento intonacato** | | |
| **Paramento faccia vista** | *Si* | *Medio* |
| **Marcapiani** | | |
| **Cornicioni laterizio** | | |
| **Cornicioni pietra** | | |
| **Nicchie** | | |
| **Formelle** | | |
| **Architravi iscrizioni** | | |
| **Affreschi** | | |
| **Meridiane** | | |
| **Copertura coppi** | *Si* | *Medio* |
| **Copertura tegole** | | |
| **Copertura altro** | | |

## 18 ELEMENTI ARCH.CI ESTERNI

**Fontane**
**Vasche**
**Pozzi**
**Ninfei**
**Aree lastricate**
**Terrazzamenti**
**Altro**

## 19 NATURA DELLE AREE DI PERTINENZA

| | |
|---|---|
| **Aia** | **Parco** |
| **Orto** | **Incolto** |
| **Giardino** | **Coltivi** |
| **Giardino disegnato** | **Pavimentate** |
| | **Asfaltate** |
| **Prato** | **Sterrate** |

**Altro**

## 20 ELEMENTI VERDI (SPECIE)

**Viali alberati**
**Alberature isolate**
**Gruppi di alberi**
**Siepi**
**Altro**

## 21 INTERVENTI AMMESSI

| | |
|---|---|
| **Manutenzione ordinaria e straordinaria** | SI |
| **Restauro e risanamento conservativo** | SI |
| **Ristrutturazione senza demolizione** | NO |
| **Ristrutturazione con demolizione parziale** | NO |
| **Ampliamento** | NO |

## 22 NORME SPECIFICHE e/o PRESCRIZIONI

## 23 AMBITO DI TUTELA

**Raggio di 150 metri**
**Raggio (metri)** *50 (*)*
**Come da cartografia**

| SCHEDA N° 520 | COMUNE DI ASCOLI PICENO<br>CENSIMENTO DELLE CASE RURALI | B |
|---|---|---|



*Foto 1*



*Foto 2*



*Foto 3*



*Foto 4*

SCHEDA N° **521**

# COMUNE DI ASCOLI PICENO
CENSIMENTO DELLE CASE RURALI

**B**

## 1 LOCALIZZAZIONE
Comune di
Indirizzo
Civico
Località
Toponimo
Accesso *da strade Comunali*

## 2 IDENTIFICAZIONE CATASTALE
Foglio *106*
Particella *1-11*

## 3 EPOCA DI COSTRUZIONE
Certa
Epoca *ante 1895*
Aggregato

## 4 INDICAZIONE DELLA CATEGORIA
Categoria (comma 1 art 16 delle NTA del PTC) **B**

## 5 STATO DI CONSERVAZIONE GENERALE
Buono *Si*
Manomesso per tipologia
Manomesso negli elementi costruttivi

## 6 APPARTENZA A CLASSI TIPOLOGICHE
Classe (art. 15 punto 3 del PPAR)

## 7 DESTINAZIONE ATTUALE DEL FABBRICATO

PIANO TERRA
Residenziale
Produttivo agricolo
Turismo rurale
Industria agraria
Stalla
Rimessa
Altro

Produttivo extragricolo
Calzaturiero
Manufatturiero
Attività artigianale
Servizi
Altro

RESTO DELL'EDIFICIO
Residenziale
Produttivo agricolo
Turismo rurale
Industria agraria
Stalla
Rimessa
Altro

Produttivo extragricolo
Calzaturiero
Manifatturiero
Attività artigianale
Servizi
Altro

Altri usi
Abbandonato *Si*
Note

## 8 CARATTERISTICHE DELL'EDIFICIO
Numero dei corpi costituenti il fabbricato *1*
Numero dei piani di ciascun corpo
Corpo 1:piani
Corpo 2:piani
Corpo 3:piani

## 9 ANNESSI AGRICOLI ED EXTRAGRICOLI
Annessi agricoli n.
Annessi extragricoli n.

Rimessa attrezzature
Concimaia
Fienile
Silos
Stalla

## 10 IDENTITA'
Particolari artistico architettonici

Riferimenti bibliografici

## 11 LOCALIZZAZIONE DELL'INTORNO

**Localizzazione**

## 12 VISIBILITA' DALLA STRADA

| | |
|---|---|
| **S.S.** | **Comunale** |
| **S.P.** | **Vicinale** |

## 13 STIMA DI VALORE DELL'INTORNO

**Valore dell'intorno**

## 14 CARATTERISTICHE DELL'EDIFICIO

**Tipologia** *Manufatto isolato*

## 15 FORMA

**Pianta** *Rettangolare*
**Prospetti** *Semplice*
**Volume** *Semplice*

## 16 ELEMENTI TIPOLOGICI E COSTRUTTIVI

| Tipo/materiale | | Stato di conservazione |
|---|---|---|
| **MURATURE** | | |
| **Pietra** | | |
| **Travertino** | | |
| **Laterizio** | *Si* | *Medio* |
| **Terra** | | |
| **Mista** | | |
| **COPERTURA** | | |
| **Padiglione** | *Si* | *Medio* |
| **Due falde** | | |
| **Una falda** | | |
| **Piana** | | |
| **Mista** | | |
| **ARCHITRAVATE** | | |
| **Arch. legno** | | |
| **Arch. laterizio** | | |
| **Arch. pietra** | | |
| **A TUTTO SESTO** | | |
| **Laterizio** | | |
| **Pietra** | | |
| **SESTO ACUTO** | | |
| **Laterizio** | | |
| **Pietra** | | |
| **SESTO RIBASSATO** | | |
| **Laterizio** | *Si* | *Buono* |
| **Pietra** | | |

## 17 ELEMENTI ARCH.CI E DECORATIVI

| | | |
|---|---|---|
| **Paramento intonacato** | *Si* | *Medio* |
| **Paramento faccia vista** | | |
| **Marcapiani** | | |
| **Cornicioni laterizio** | | |
| **Cornicioni pietra** | | |
| **Nicchie** | | |
| **Formelle** | | |
| **Architravi iscrizioni** | | |
| **Affreschi** | | |
| **Meridiane** | | |
| **Copertura coppi** | | |
| **Copertura tegole** | | |
| **Copertura altro** | | |

## 18 ELEMENTI ARCH.CI ESTERNI

**Fontane**
**Vasche**
**Pozzi**
**Ninfei**
**Aree lastricate**
**Terrazzamenti**
**Altro**

## 19 NATURA DELLE AREE DI PERTINENZA

| | |
|---|---|
| **Aia** | **Parco** |
| **Orto** | **Incolto** |
| **Giardino** | **Coltivi** |
| **Giardino disegnato** | **Pavimentate** |
| | **Asfaltate** |
| **Prato** | **Sterrate** |
| **Altro** | |

## 20 ELEMENTI VERDI (SPECIE)

**Viali alberati**
**Alberature isolate**
**Gruppi di alberi**
**Siepi**
**Altro**

## 21 INTERVENTI AMMESSI

| | |
|---|---|
| **Manutenzione ordinaria e straordinaria** | SI |
| **Restauro e risanamento conservativo** | SI |
| **Ristrutturazione senza demolizione** | NO |
| **Ristrutturazione con demolizione parziale** | NO |
| **Ampliamento** | NO |

## 22 NORME SPECIFICHE e/o PRESCRIZIONI

## 23 AMBITO DI TUTELA

**Raggio di 150 metri**
**Raggio (metri)** *50 (*)*
**Come da cartografia**

| SCHEDA N° 521 | COMUNE DI ASCOLI PICENO<br>CENSIMENTO DELLE CASE RURALI | B |
|---|---|---|

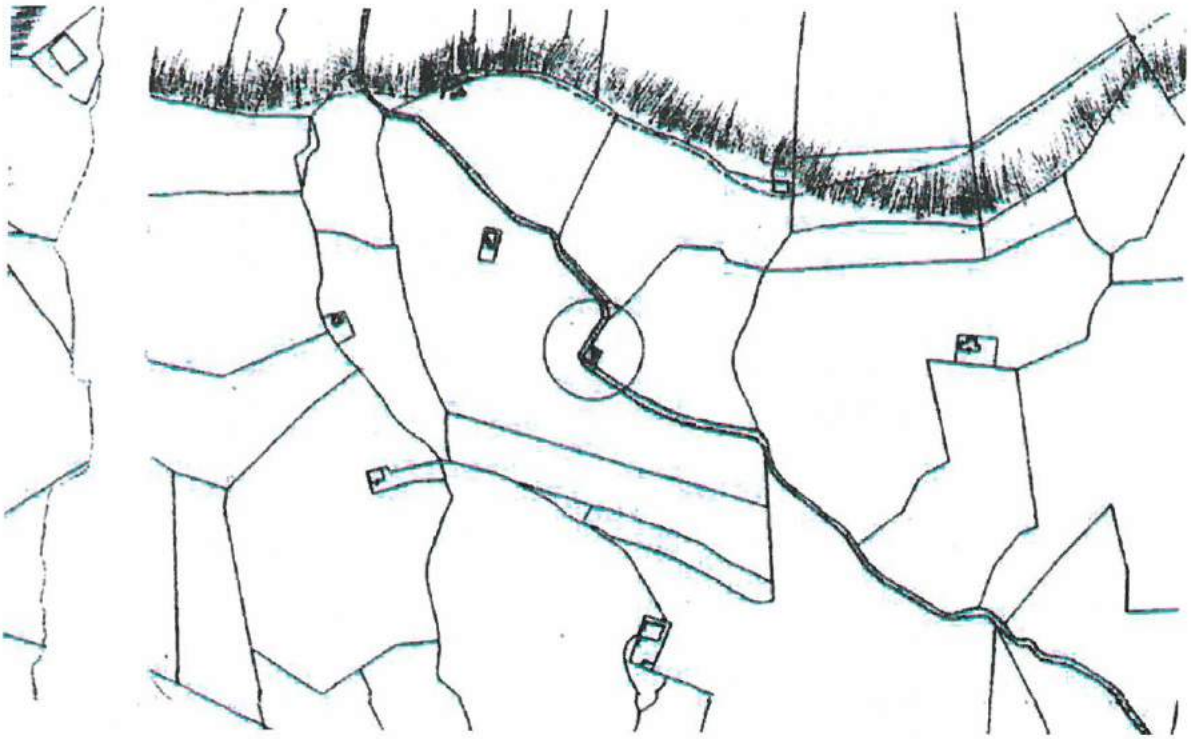

*Catasto Gregoriano (1830)*

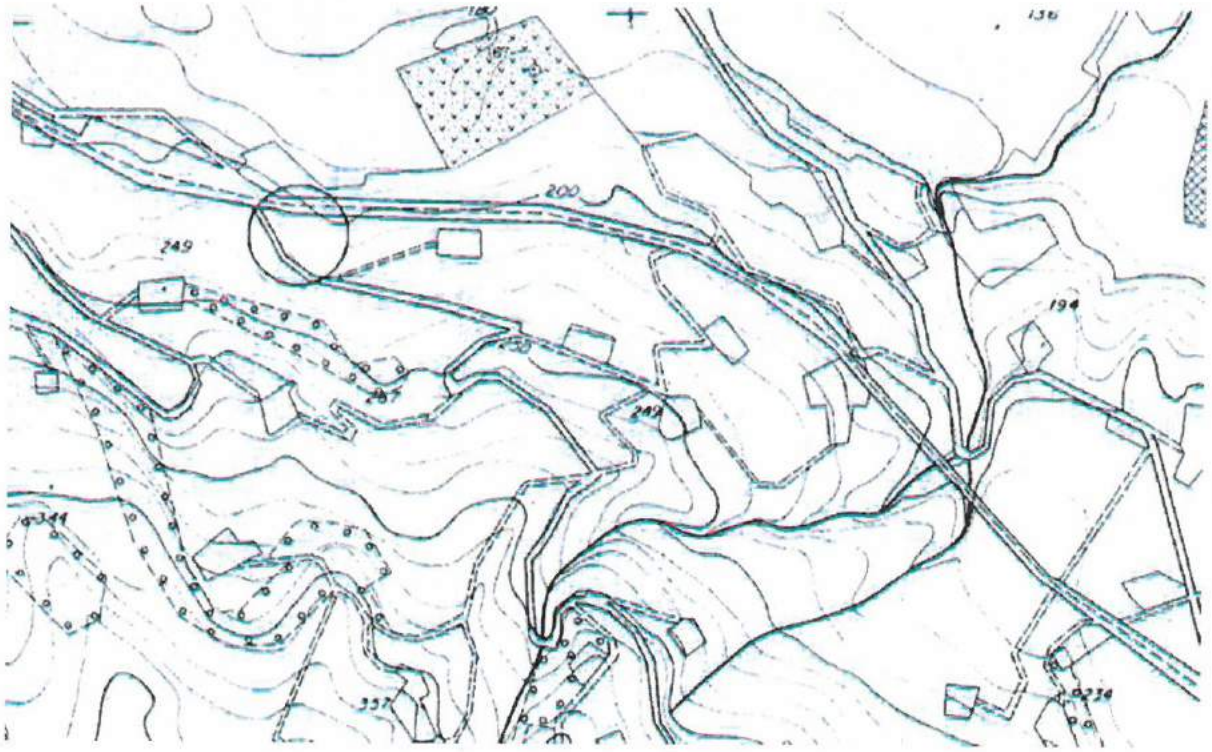


*Carta Regionale (1991)*

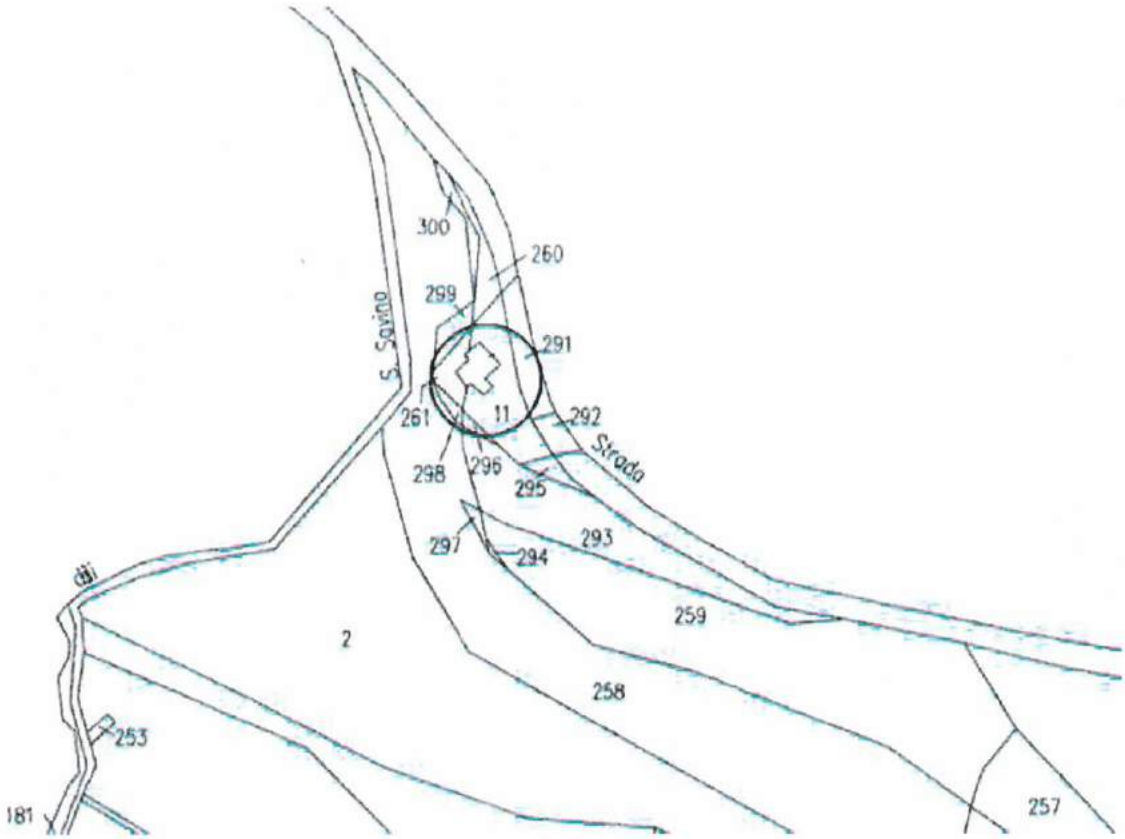


*Cartografia Catastale (1998)*

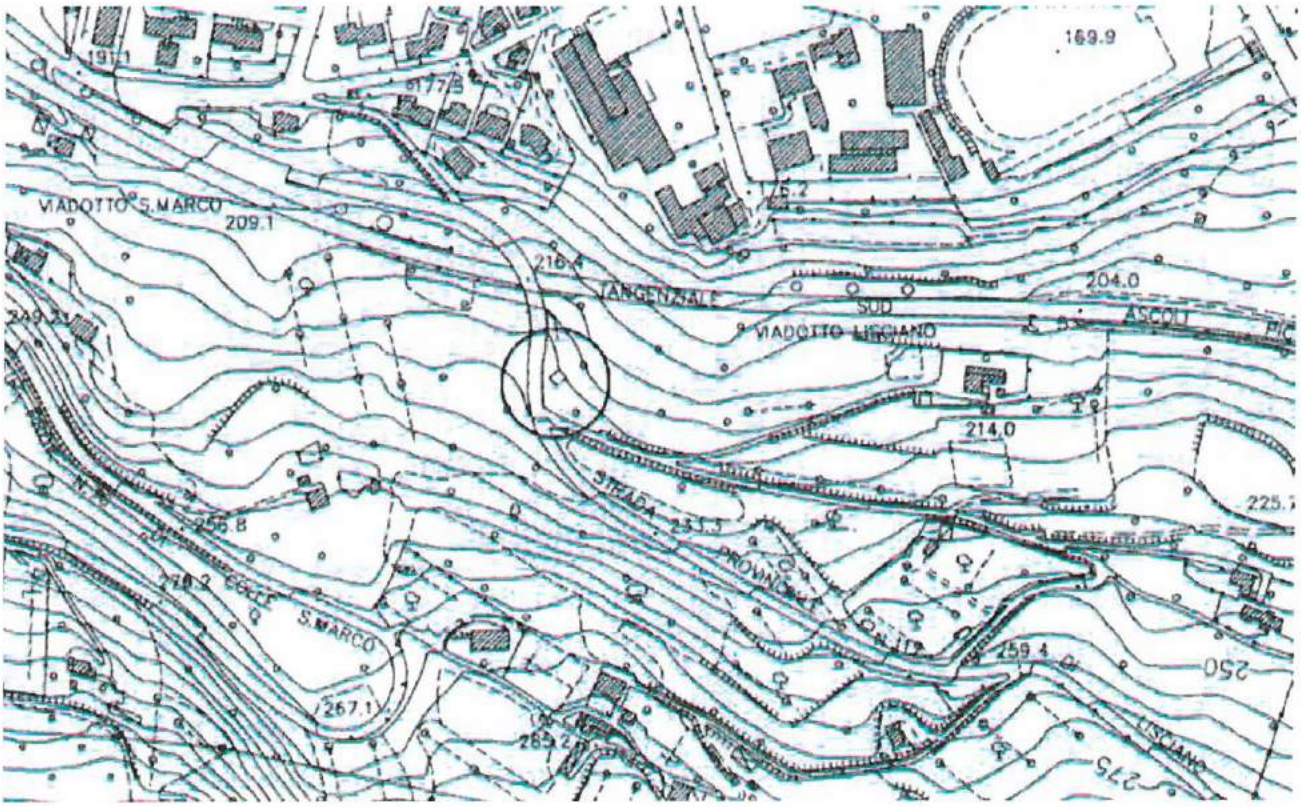


*Aereofotogrammetria (1998)*

| SCHEDA N° 521 | COMUNE DI ASCOLI PICENO<br>CENSIMENTO DELLE CASE RURALI | B |
|---|---|---|



*Foto 1*



*Foto 2*



*Foto 3*

SCHEDA N° **522**

# COMUNE DI ASCOLI PICENO
CENSIMENTO DELLE CASE RURALI

**B**

## 1 LOCALIZZAZIONE
**Comune di**
**Indirizzo** *strada provinciale di Lisciano*
**Civico** *351*
**Località** *Piagge*
**Toponimo**
**Accesso** *da strade Provinciali*

## 2 IDENTIFICAZIONE CATASTALE
**Foglio** *106*
**Particella** *14-178*

## 3 EPOCA DI COSTRUZIONE
**Certa**

**Epoca** *ante 1895*
**Aggregato** *C15*

## 4 INDICAZIONE DELLA CATEGORIA
**Categoria (comma 1 art 16 delle NTA del PTC)** B

## 5 STATO DI CONSERVAZIONE GENERALE
**Buono** *Si*
**Manomesso per tipologia**

**Manomesso negli elementi costruttivi**

## 6 APPARTENZA A CLASSI TIPOLOGICHE
**Classe (art. 15 punto 3 del PPAR)**

## 7 DESTINAZIONE ATTUALE DEL FABBRICATO

**PIANO TERRA**

**Residenziale** *Si*

**Produttivo agricolo**
**Turismo rurale**
**Industria agraria**
**Stalla**
**Rimessa**
**Altro**

**Produttivo extragricolo**
**Calzaturiero**
**Manufatturiero**
**Attività artigianale**
**Servizi**
**Altro**

**RESTO DELL'EDIFICIO**

**Residenziale** *Si*

**Produttivo agricolo**
**Turismo rurale**
**Industria agraria**
**Stalla**
**Rimessa**
**Altro**

**Produttivo extragricolo**
**Calzaturiero**
**Manifatturiero**
**Attività artigianale**
**Servizi**
**Altro**

**Altri usi**
**Abbandonato** *Si*
**Note**

## 8 CARATTERISTICHE DELL'EDIFICIO
**Numero dei corpi costituenti il fabbricato** *1*
**Numero dei piani di ciascun corpo**
**Corpo 1:piani**
**Corpo 2:piani**
**Corpo 3:piani**

## 9 ANNESSI AGRICOLI ED EXTRAGRICOLI
**Annessi agricoli n.**
**Annessi extragricoli n.**

**Rimessa attrezzature**
**Concimaia**
**Fienile**
**Silos**
**Stalla**

## 10 IDENTITA'
**Particolari artistico architettonici**

**Riferimenti bibliografici**

## 11 LOCALIZZAZIONE DELL'INTORNO

**Localizzazione**

## 12 VISIBILITA' DALLA STRADA

**S.S.** **Comunale**

**S.P.** **Vicinale**

## 13 STIMA DI VALORE DELL'INTORNO

**Valore dell'intorno**

## 14 CARATTERISTICHE DELL'EDIFICIO

**Tipologia** *Manufatto isolato*

## 15 FORMA

**Pianta** *Rettangolare*

**Prospetti** *Semplice*

**Volume** *Semplice*

## 16 ELEMENTI TIPOLOGICI E COSTRUTTIVI

| Tipo/materiale | | Stato di conservazione |
|---|---|---|
| **MURATURE** | | |
| Pietra | | |
| Travertino | | |
| Laterizio | | |
| Terra | | |
| Mista | *Si* | *Buono* |
| **COPERTURA** | | |
| Padiglione | *Si* | *Buono* |
| Due falde | | |
| Una falda | | |
| Piana | | |
| Mista | | |
| **ARCHITRAVATE** | | |
| Arch. legno | | |
| Arch. laterizio | | |
| Arch. pietra | *Si* | *Buono* |
| **A TUTTO SESTO** | | |
| Laterizio | | |
| Pietra | *Si* | *Buono* |
| **SESTO ACUTO** | | |
| Laterizio | | |
| Pietra | | |
| **SESTO RIBASSATO** | | |
| Laterizio | | |
| Pietra | | |

## 17 ELEMENTI ARCH.CI E DECORATIVI

| | | |
|---|---|---|
| **Paramento intonacato** | *Si* | *Buono* |
| **Paramento faccia vista** | | |
| **Marcapiani** | | |
| **Cornicioni laterizio** | | |
| **Cornicioni pietra** | | |
| **Nicchie** | | |
| **Formelle** | | |
| **Architravi iscrizioni** | | |
| **Affreschi** | | |
| **Meridiane** | | |
| **Copertura coppi** | *Si* | *Buono* |
| **Copertura tegole** | | |
| **Copertura altro** | | |

## 18 ELEMENTI ARCH.CI ESTERNI

**Fontane**

**Vasche**

**Pozzi**

**Ninfei**

**Aree lastricate**

**Terrazzamenti**

**Altro**

## 19 NATURA DELLE AREE DI PERTINENZA

| | |
|---|---|
| **Aia** | **Parco** |
| **Orto** | **Incolto** |
| **Giardino** | **Coltivi** |
| **Giardino disegnato** | **Pavimentate** |
| | **Asfaltate** |
| **Prato** | **Sterrate** |

**Altro**

## 20 ELEMENTI VERDI (SPECIE)

**Viali alberati**

**Alberature isolate**

**Gruppi di alberi**

**Siepi**

**Altro**

## 21 INTERVENTI AMMESSI

| | |
|---|---|
| **Manutenzione ordinaria e straordinaria** | SI |
| **Restauro e risanamento conservativo** | SI |
| **Ristrutturazione senza demolizione** | NO |
| **Ristrutturazione con demolizione parziale** | NO |
| **Ampliamento** | NO |

## 22 NORME SPECIFICHE e/o PRESCRIZIONI

## 23 AMBITO DI TUTELA

**Raggio di 150 metri**

**Raggio (metri)** *50 (*)*

**Come da cartografia**

| SCHEDA N° 522 | COMUNE DI ASCOLI PICENO<br>CENSIMENTO DELLE CASE RURALI | B |
|---|---|---|

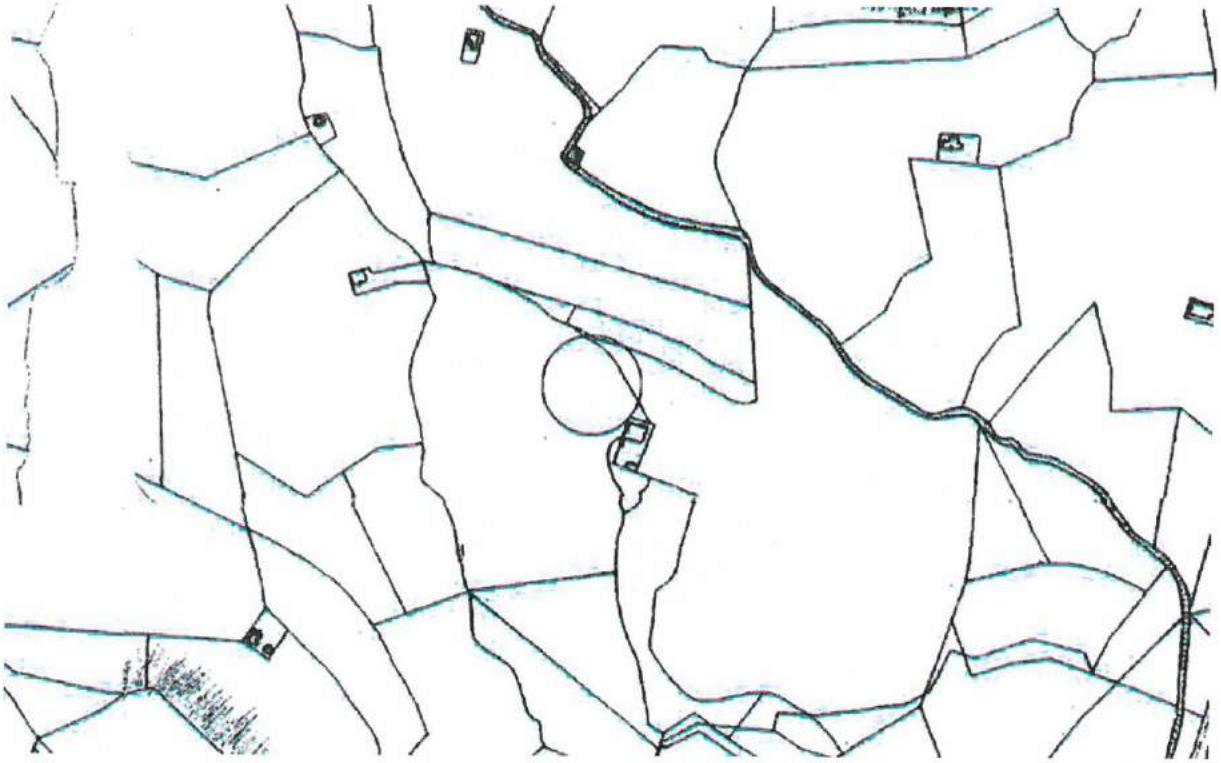

*Catasto Gregoriano (1830)*

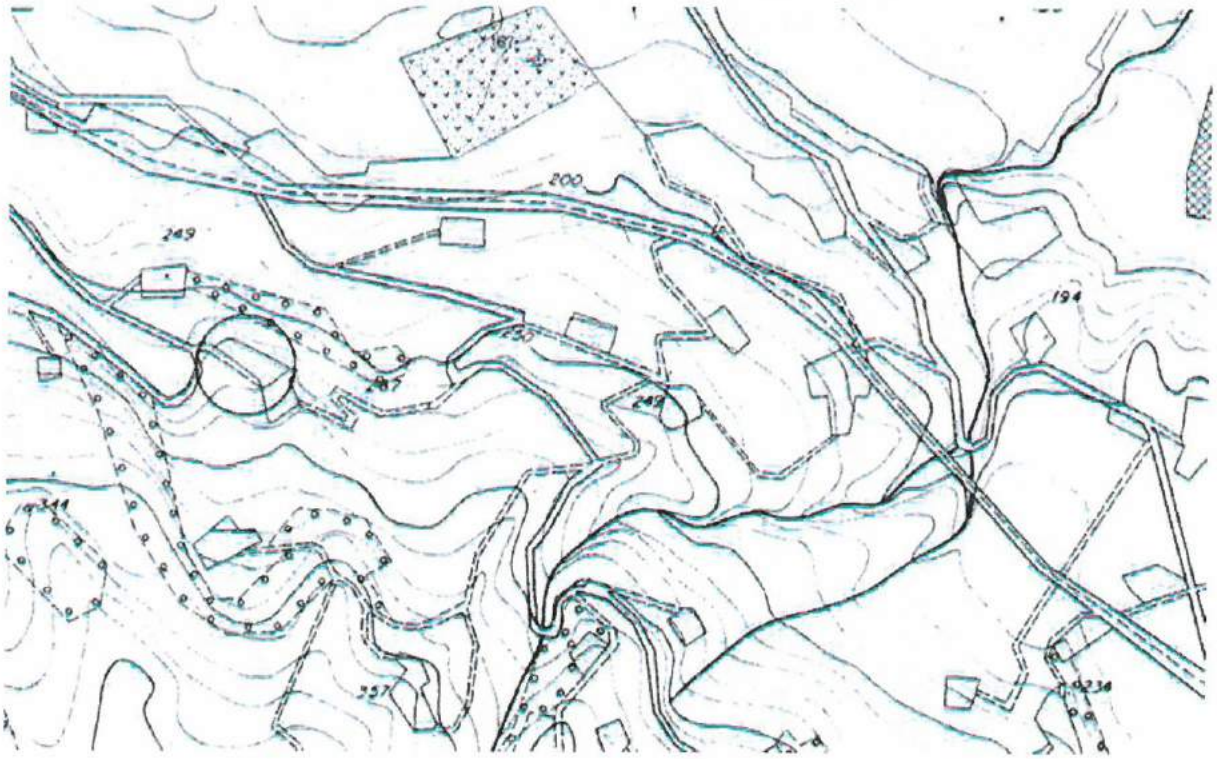


*Carta Regionale (1991)*

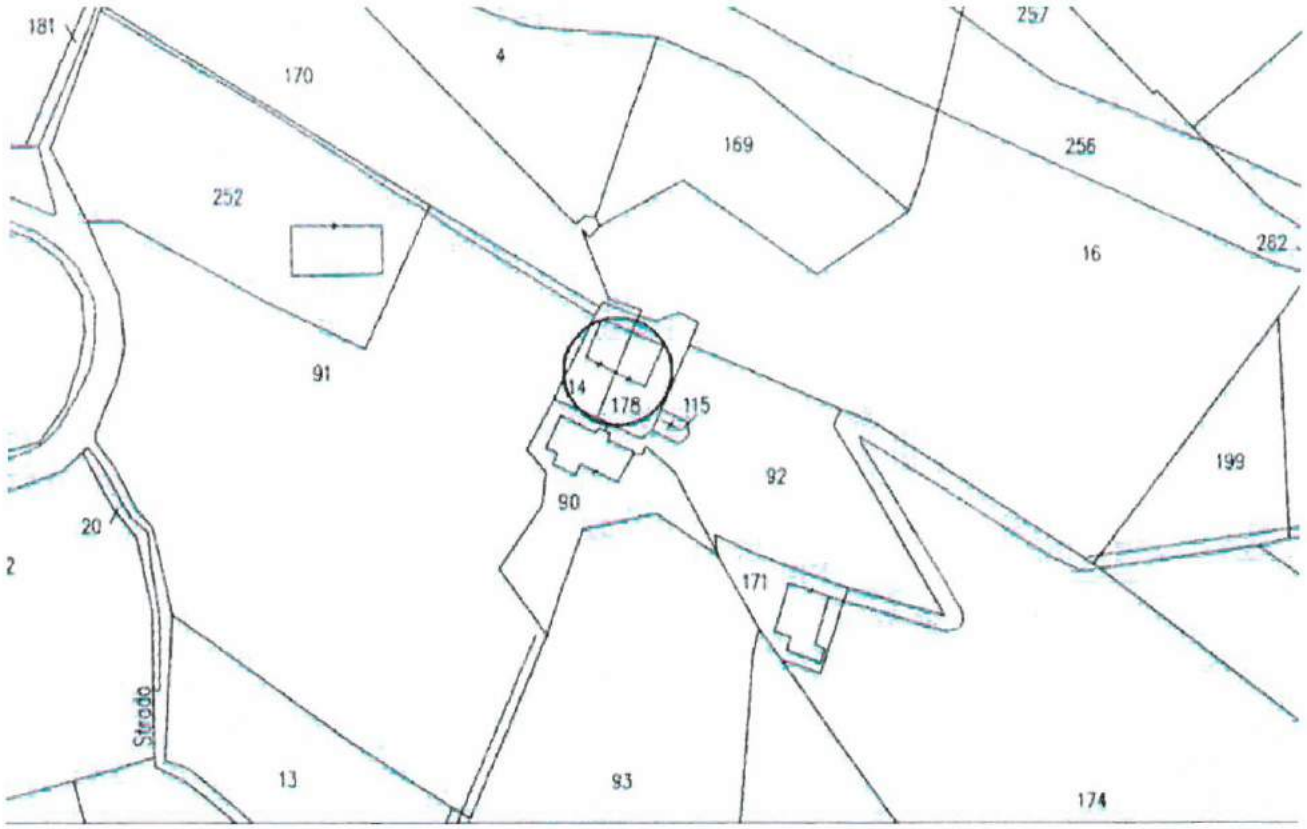


*Cartografia Catastale (1998)*

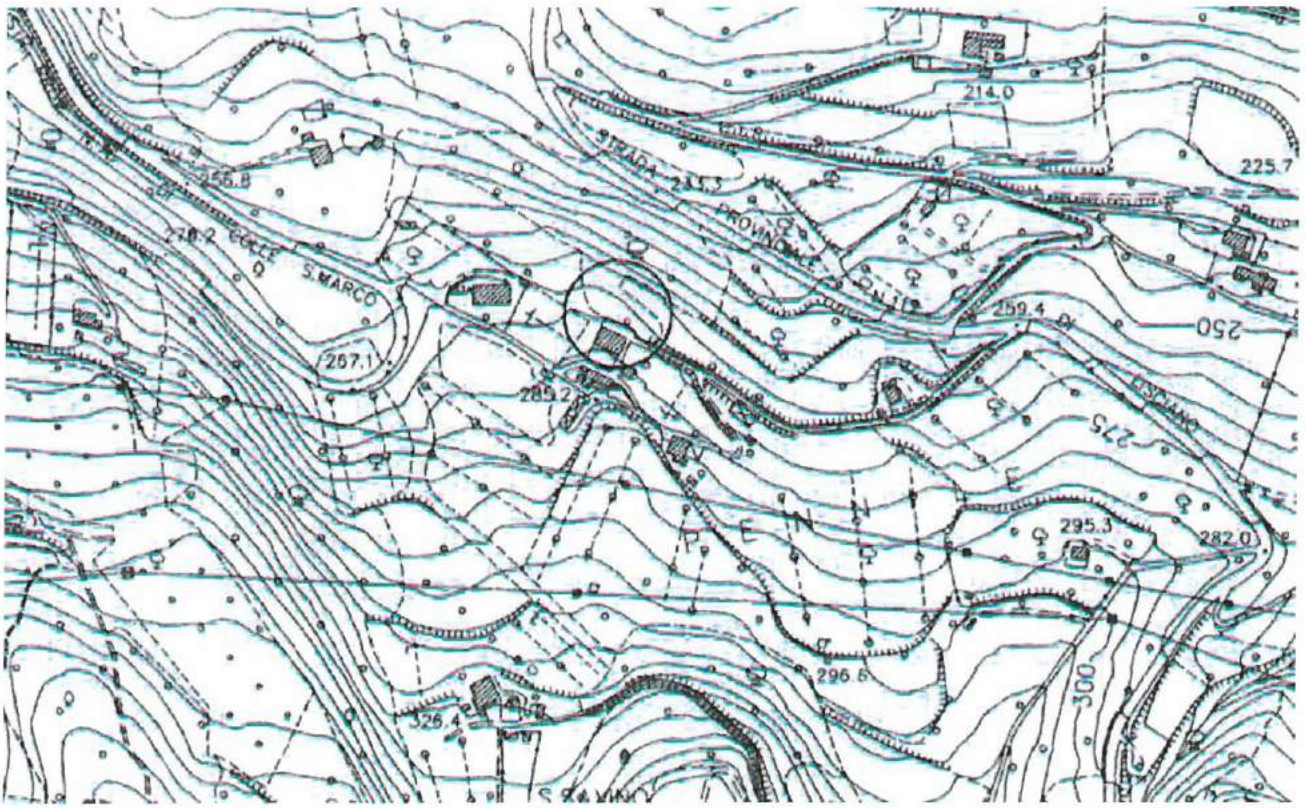


*Aereofotogrammetria (1998)*

| SCHEDA N° 522 | COMUNE DI ASCOLI PICENO<br>CENSIMENTO DELLE CASE RURALI | B |
|---|---|---|



*Foto 1*



*Foto 2*



*Foto 3*



*Foto 4*

SCHEDA N° **523**

# COMUNE DI ASCOLI PICENO
CENSIMENTO DELLE CASE RURALI

**B**

## 1 LOCALIZZAZIONE
Comune di
Indirizzo *strada provinciale di Lisciano*
Civico *351*
Località *Piagge*
Toponimo
Accesso *da strade Provinciali*

## 2 IDENTIFICAZIONE CATASTALE
Foglio *106*
Particella *90*

## 3 EPOCA DI COSTRUZIONE
Certa

Epoca *ante 1895*
Aggregato *C15*

## 4 INDICAZIONE DELLA CATEGORIA
Categoria (comma 1 art 16 delle NTA del PTC) **B**

## 5 STATO DI CONSERVAZIONE GENERALE
Buono *Si*
Manomesso per tipologia

Manomesso negli elementi costruttivi *Parzialmente*

## 6 APPARTENZA A CLASSI TIPOLOGICHE
Classe (art. 15 punto 3 del PPAR)

## 7 DESTINAZIONE ATTUALE DEL FABBRICATO

PIANO TERRA
Residenziale
Produttivo agricolo
Turismo rurale
Industria agraria
Stalla
Rimessa
Altro

Produttivo extragricolo
Calzaturiero
Manufatturiero
Attività artigianale
Servizi
Altro

RESTO DELL'EDIFICIO
Residenziale
Produttivo agricolo
Turismo rurale
Industria agraria
Stalla
Rimessa
Altro

Produttivo extragricolo
Calzaturiero
Manufatturiero
Attività artigianale
Servizi
Altro

Altri usi
Abbandonato *Si*
Note

## 8 CARATTERISTICHE DELL'EDIFICIO
Numero dei corpi costituenti il fabbricato *3*
Numero dei piani di ciascun corpo
Corpo 1:piani
Corpo 2:piani
Corpo 3:piani

## 9 ANNESSI AGRICOLI ED EXTRAGRICOLI
Annessi agricoli n.
Annessi extragricoli n.

Rimessa attrezzature
Concimaia
Fienile
Silos
Stalla

## 10 IDENTITA'
Particolari artistico architettonici

Riferimenti bibliografici

## 11 LOCALIZZAZIONE DELL'INTORNO

**Localizzazione**

## 12 VISIBILITA' DALLA STRADA

**S.S.** **Comunale**
**S.P.** **Vicinale**

## 13 STIMA DI VALORE DELL'INTORNO

**Valore dell'intorno**

## 14 CARATTERISTICHE DELL'EDIFICIO

**Tipologia**

## 15 FORMA

**Pianta** *Rettangolare*
**Prospetti** *Aggregati*
**Volume** *Aggregato*

## 16 ELEMENTI TIPOLOGICI E COSTRUTTIVI

| Tipo/materiale | | Stato di conservazione |
|---|---|---|
| **MURATURE** | | |
| **Pietra** | | |
| **Travertino** | | |
| **Laterizio** | | |
| **Terra** | | |
| **Mista** | *Si* | *Medio* |
| **COPERTURA** | | |
| **Padiglione** | | |
| **Due falde** | | |
| **Una falda** | | |
| **Piana** | | |
| **Mista** | *Si* | *Buono* |
| **ARCHITRAVATE** | | |
| **Arch. legno** | | |
| **Arch. laterizio** | | |
| **Arch. pietra** | *Si* | *Buono* |
| **A TUTTO SESTO** | | |
| **Laterizio** | | |
| **Pietra** | | |
| **SESTO ACUTO** | | |
| **Laterizio** | | |
| **Pietra** | | |
| **SESTO RIBASSATO** | | |
| **Laterizio** | | |
| **Pietra** | | |

## 17 ELEMENTI ARCH.CI E DECORATIVI

| | | |
|---|---|---|
| **Paramento intonacato** | *Si* | *Pessimo* |
| **Paramento faccia vista** | | |
| **Marcapiani** | | |
| **Cornicioni laterizio** | | |
| **Cornicioni pietra** | | |
| **Nicchie** | | |
| **Formelle** | | |
| **Architravi iscrizioni** | | |
| **Affreschi** | | |
| **Meridiane** | | |
| **Copertura coppi** | *Si* | *Medio* |
| **Copertura tegole** | | |
| **Copertura altro** | | |

## 18 ELEMENTI ARCH.CI ESTERNI

**Fontane**
**Vasche**
**Pozzi**
**Ninfei**
**Aree lastricate** *Si*
**Terrazzamenti**
**Altro**
*lavatoio-abbeveratoio*

## 19 NATURA DELLE AREE DI PERTINENZA

| | |
|---|---|
| **Aia** | **Parco** |
| **Orto** | **Incolto** |
| **Giardino** | **Coltivi** |
| **Giardino disegnato** | **Pavimentate** *Si* |
| | **Asfaltate** |
| **Prato** | **Sterrate** |
| **Altro** | |

## 20 ELEMENTI VERDI (SPECIE)

**Viali alberati**
**Alberature isolate**
**Gruppi di alberi**
**Siepi**
**Altro**

## 21 INTERVENTI AMMESSI

| | |
|---|---|
| **Manutenzione ordinaria e straordinaria** | SI |
| **Restauro e risanamento conservativo** | SI |
| **Ristrutturazione senza demolizione** | NO |
| **Ristrutturazione con demolizione parziale** | NO |
| **Ampliamento** | NO |

## 22 NORME SPECIFICHE e/o PRESCRIZIONI

## 23 AMBITO DI TUTELA

**Raggio di 150 metri**
**Raggio (metri)** *50 (*)*
**Come da cartografia**

| SCHEDA N° 523 | COMUNE DI ASCOLI PICENO<br>CENSIMENTO DELLE CASE RURALI | B |
|---|---|---|

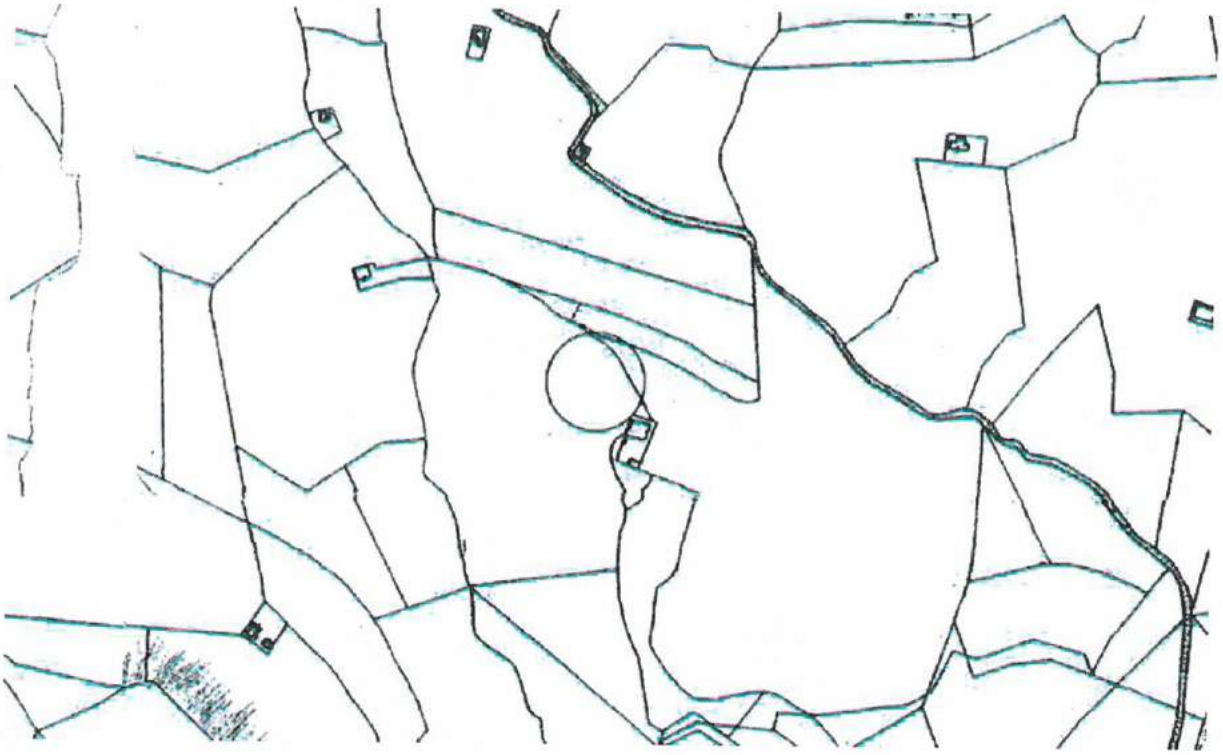

*Catasto Gregoriano (1830)*

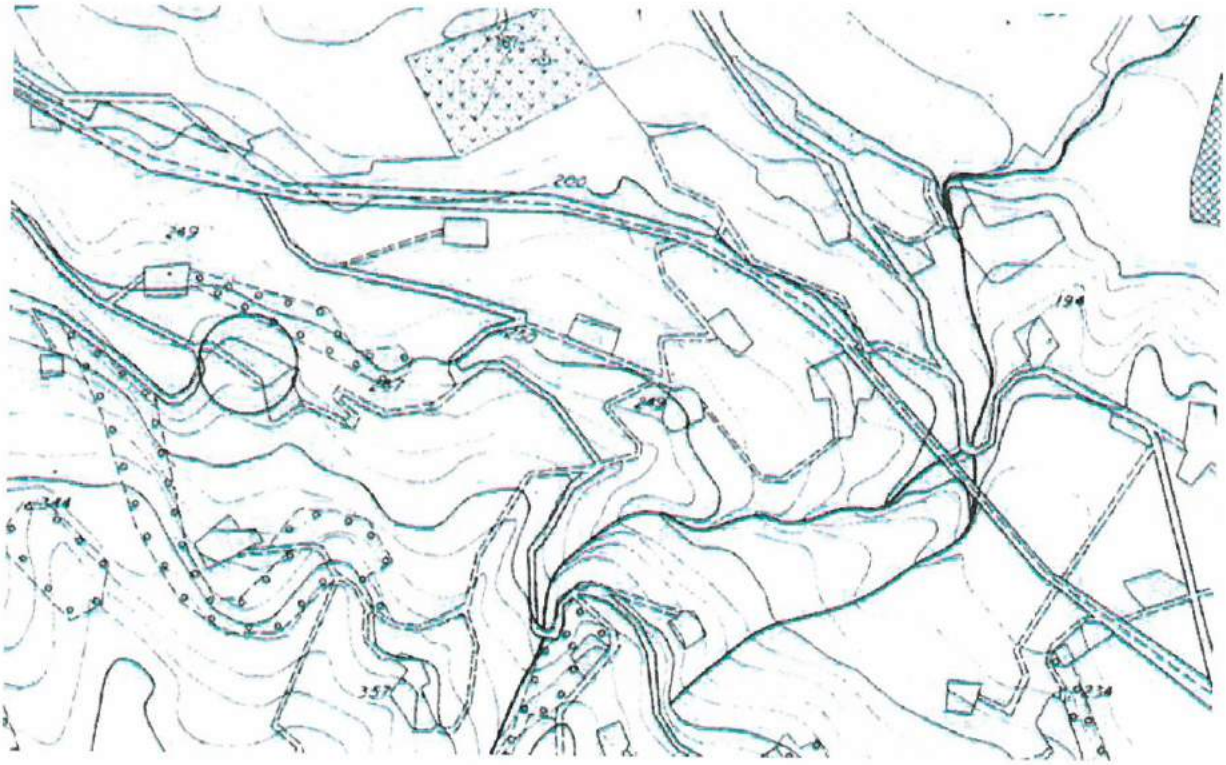


*Carta Regionale (1991)*

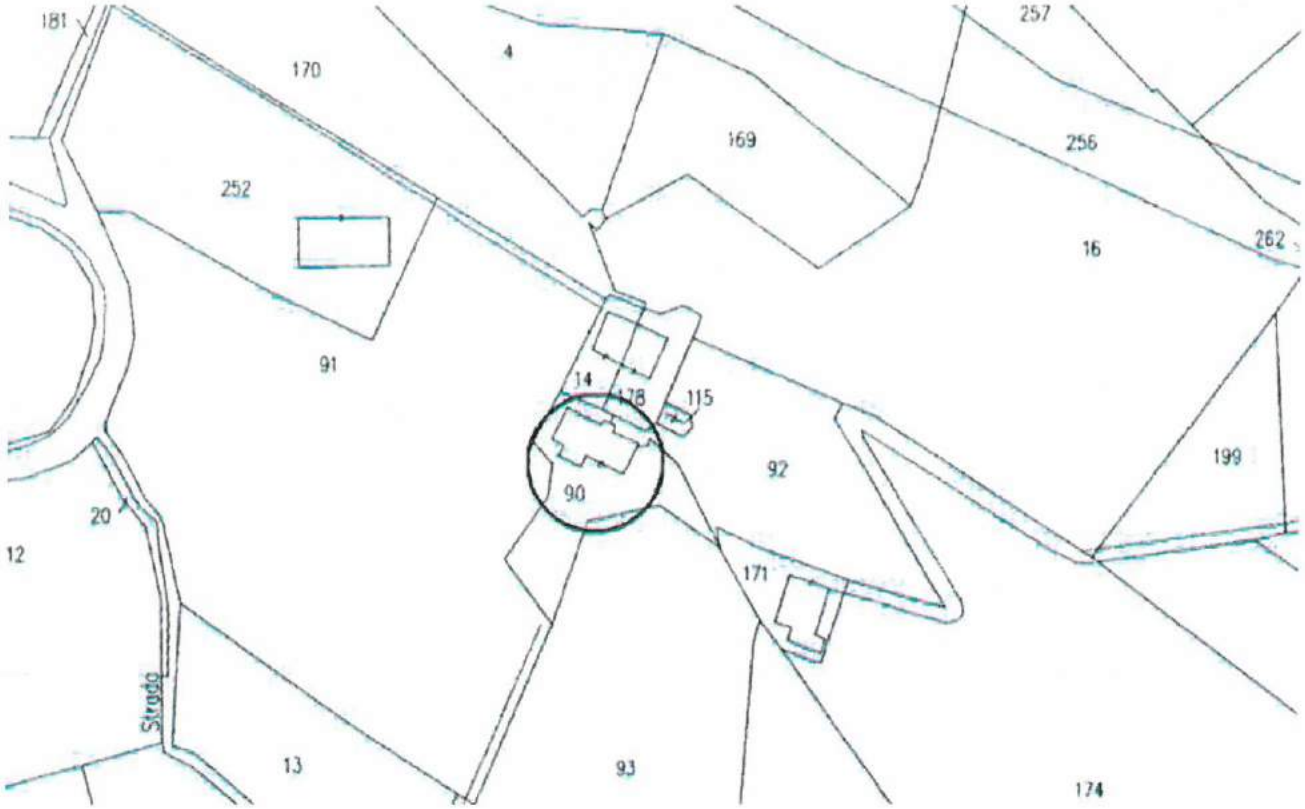


*Cartografia Catastale (1998)*

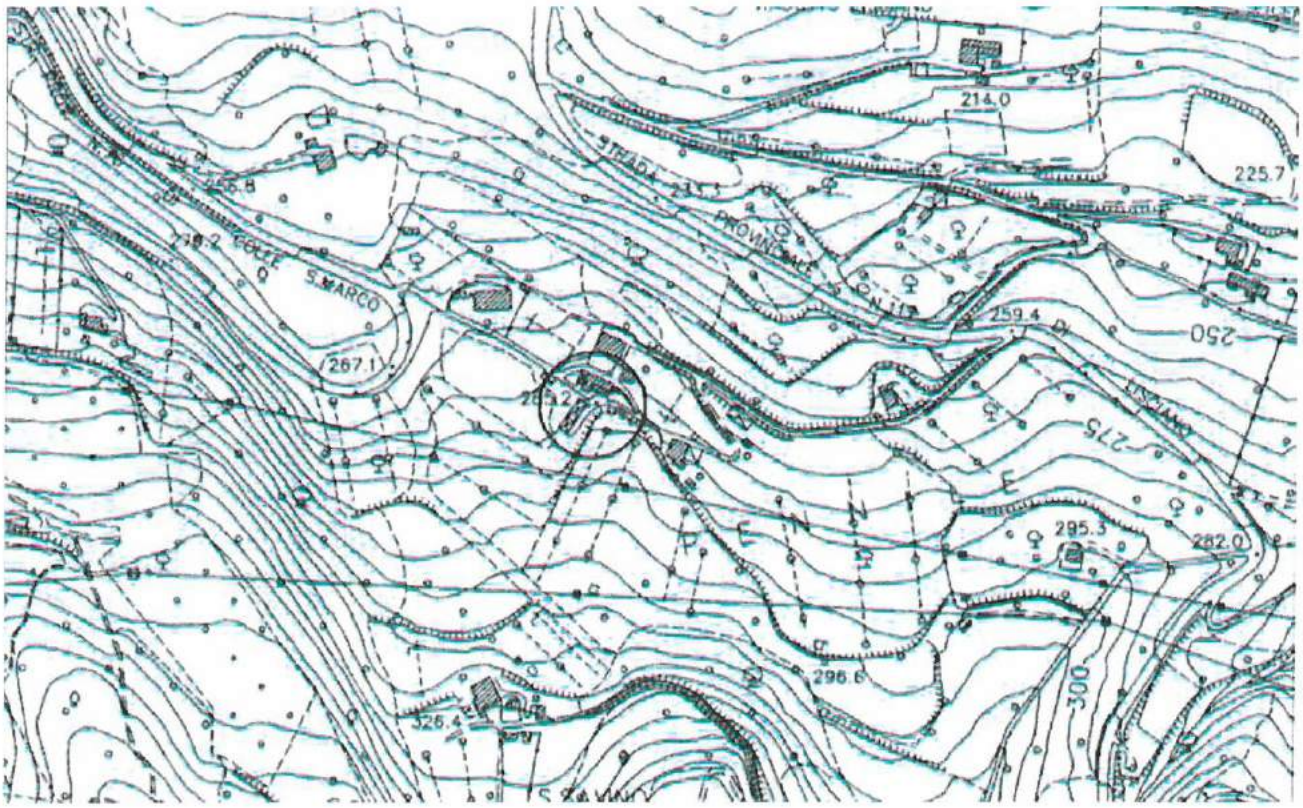


*Aereofotogrammetria (1998)*

| SCHEDA N° 523 | COMUNE DI ASCOLI PICENO<br>CENSIMENTO DELLE CASE RURALI | B |
|---|---|---|



*Foto 1*



*Foto 2*



*Foto 3*



*Foto 4*

SCHEDA N° **524**

# COMUNE DI ASCOLI PICENO
CENSIMENTO DELLE CASE RURALI

**B**

## 1 LOCALIZZAZIONE
Comune di
Indirizzo *strada provinciale di Lisciano*
Civico
Località *Piagge*
Toponimo
Accesso *da strade Provinciali*

## 2 IDENTIFICAZIONE CATASTALE
Foglio *106*
Particella *420*

## 3 EPOCA DI COSTRUZIONE
Certa
Epoca *tra il 1895 ed il 1945*
Aggregato

## 4 INDICAZIONE DELLA CATEGORIA
Categoria (comma 1 art 16 delle NTA del PTC) **B**

## 5 STATO DI CONSERVAZIONE GENERALE
Buono *Si*
Manomesso per tipologia
Manomesso negli elementi costruttivi *Parzialmente*

## 6 APPARTENZA A CLASSI TIPOLOGICHE
Classe (art. 15 punto 3 del PPAR)

## 7 DESTINAZIONE ATTUALE DEL FABBRICATO

PIANO TERRA
Residenziale
Produttivo agricolo
Turismo rurale
Industria agraria
Stalla
Rimessa
Altro

Produttivo extragricolo
Calzaturiero
Manufatturiero
Attività artigianale
Servizi
Altro

RESTO DELL'EDIFICIO
Residenziale
Produttivo agricolo
Turismo rurale
Industria agraria
Stalla
Rimessa
Altro

Produttivo extragricolo
Calzaturiero
Manifatturiero
Attività artigianale
Servizi
Altro

Altri usi
Abbandonato *Si*
Note

## 8 CARATTERISTICHE DELL'EDIFICIO
Numero dei corpi costituenti il fabbricato *1*
Numero dei piani di ciascun corpo
Corpo 1:piani
Corpo 2:piani
Corpo 3:piani

## 9 ANNESSI AGRICOLI ED EXTRAGRICOLI
Annessi agricoli n.
Annessi extragricoli n.

Rimessa attrezzature
Concimaia
Fienile
Silos
Stalla

## 10 IDENTITA'
Particolari artistico architettonici

Riferimenti bibliografici

## 11 LOCALIZZAZIONE DELL'INTORNO

**Localizzazione**

## 12 VISIBILITA' DALLA STRADA

| | |
|---|---|
| **S.S.** | **Comunale** |
| **S.P.** | **Vicinale** |

## 13 STIMA DI VALORE DELL'INTORNO

**Valore dell'intorno**

## 14 CARATTERISTICHE DELL'EDIFICIO

**Tipologia** *Manufatto isolato*

## 15 FORMA

**Pianta** *Rettangolare*
**Prospetti** *Semplice*
**Volume** *Semplice*

## 16 ELEMENTI TIPOLOGICI E COSTRUTTIVI

| **Tipo/materiale** | | **Stato di conservazione** |
|---|---|---|
| **MURATURE** | | |
| **Pietra** | | |
| **Travertino** | | |
| **Laterizio** | | |
| **Terra** | | |
| **Mista** | *Si* | *Medio* |
| **COPERTURA** | | |
| **Padiglione** | | |
| **Due falde** | | |
| **Una falda** | | |
| **Piana** | | |
| **Mista** | | |
| **ARCHITRAVATE** | | |
| **Arch. legno** | | |
| **Arch. laterizio** | | |
| **Arch. pietra** | *Si* | *Buono* |
| **A TUTTO SESTO** | | |
| **Laterizio** | | |
| **Pietra** | | |
| **SESTO ACUTO** | | |
| **Laterizio** | | |
| **Pietra** | | |
| **SESTO RIBASSATO** | | |
| **Laterizio** | | |
| **Pietra** | | |

## 17 ELEMENTI ARCH.CI E DECORATIVI

| | | |
|---|---|---|
| **Paramento intonacato** | | |
| **Paramento faccia vista** | *Si* | *Medio* |
| **Marcapiani** | | |
| **Cornicioni laterizio** | | |
| **Cornicioni pietra** | | |
| **Nicchie** | | |
| **Formelle** | | |
| **Architravi iscrizioni** | | |
| **Affreschi** | | |
| **Meridiane** | | |
| **Copertura coppi** | *Si* | *Buono* |
| **Copertura tegole** | | |
| **Copertura altro** | | |

## 18 ELEMENTI ARCH.CI ESTERNI

**Fontane**
**Vasche**
**Pozzi**
**Ninfei**
**Aree lastricate**
**Terrazzamenti**
**Altro**

## 19 NATURA DELLE AREE DI PERTINENZA

| | |
|---|---|
| **Aia** | **Parco** |
| **Orto** | **Incolto** |
| **Giardino** | **Coltivi** |
| **Giardino disegnato** | **Pavimentate** |
| **Prato** | **Asfaltate** |
| | **Sterrate** |

**Altro**

## 20 ELEMENTI VERDI (SPECIE)

**Viali alberati**
**Alberature isolate**
**Gruppi di alberi**
**Siepi**
**Altro**

## 21 INTERVENTI AMMESSI

| | |
|---|---|
| **Manutenzione ordinaria e straordinaria** | SI |
| **Restauro e risanamento conservativo** | SI |
| **Ristrutturazione senza demolizione** | NO |
| **Ristrutturazione con demolizione parziale** | NO |
| **Ampliamento** | NO |

## 22 NORME SPECIFICHE e/o PRESCRIZIONI

## 23 AMBITO DI TUTELA

**Raggio di 150 metri**
**Raggio (metri)** *50 (*)*
**Come da cartografia**

| SCHEDA N° 524 | COMUNE DI ASCOLI PICENO<br>CENSIMENTO DELLE CASE RURALI | B |
|---|---|---|

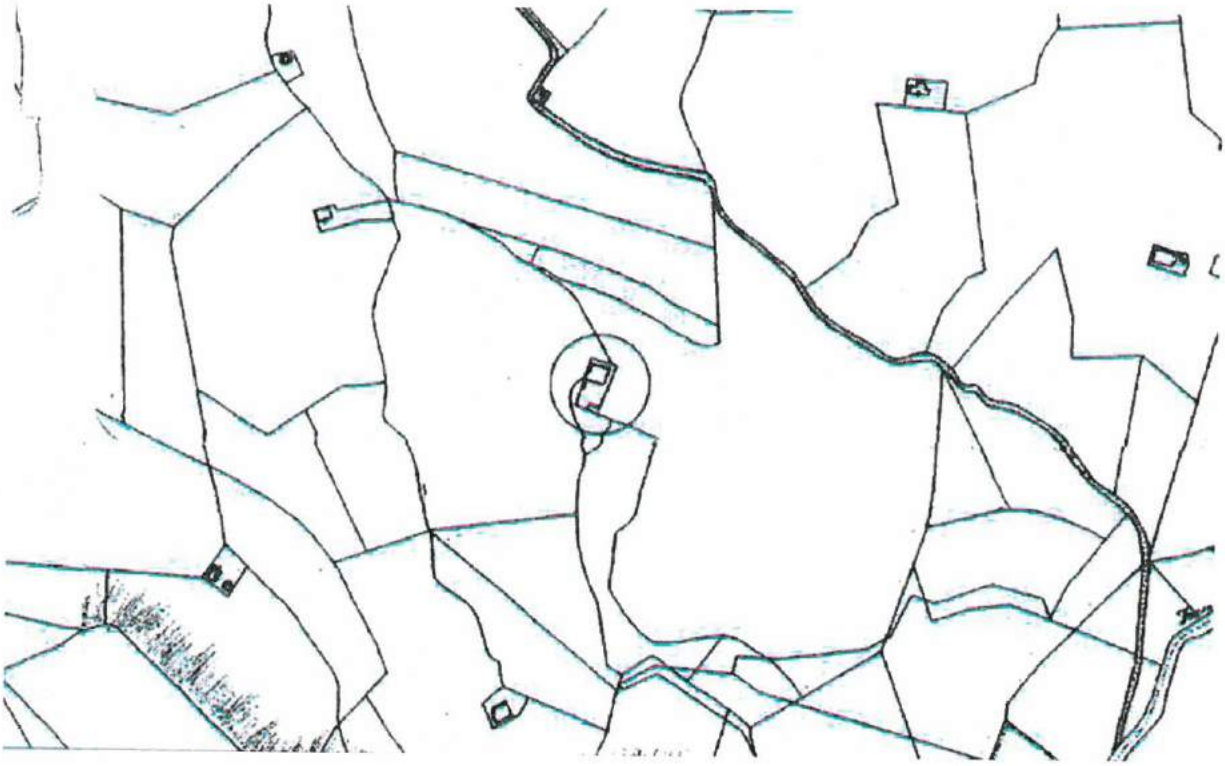

*Catasto Gregoriano (1830)*

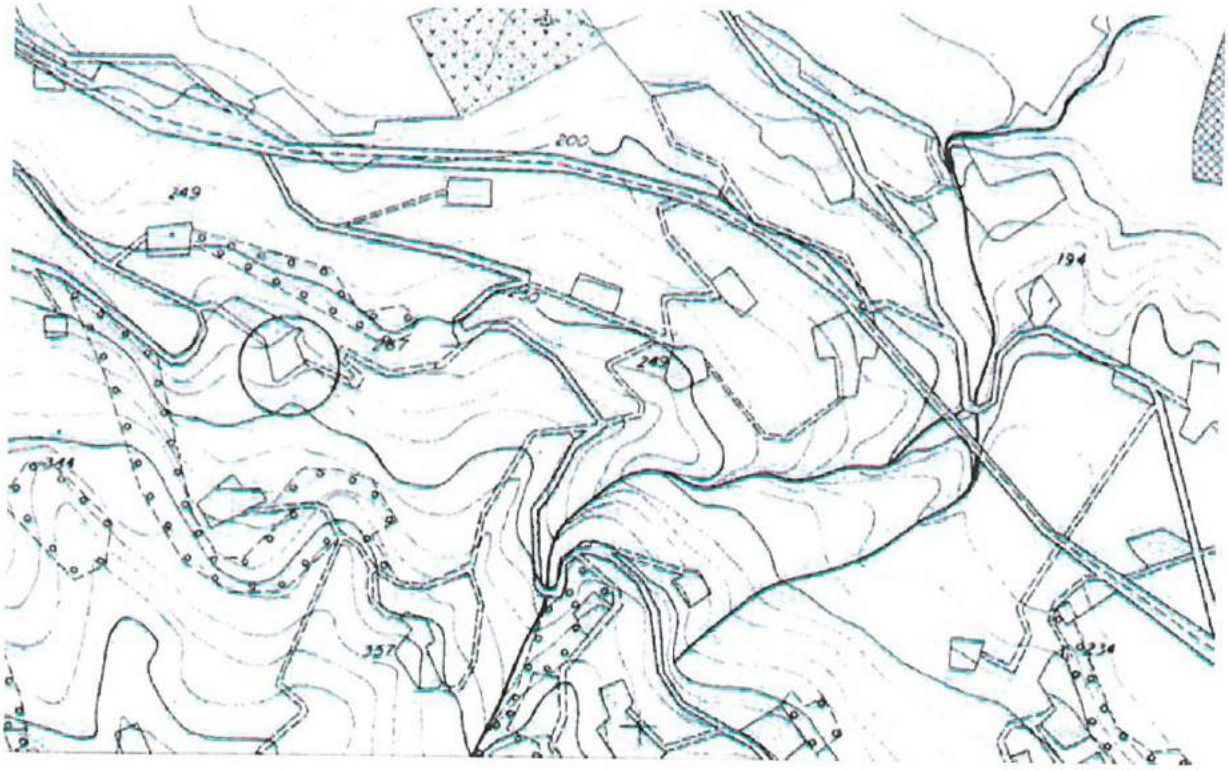


*Carta Regionale (1991)*

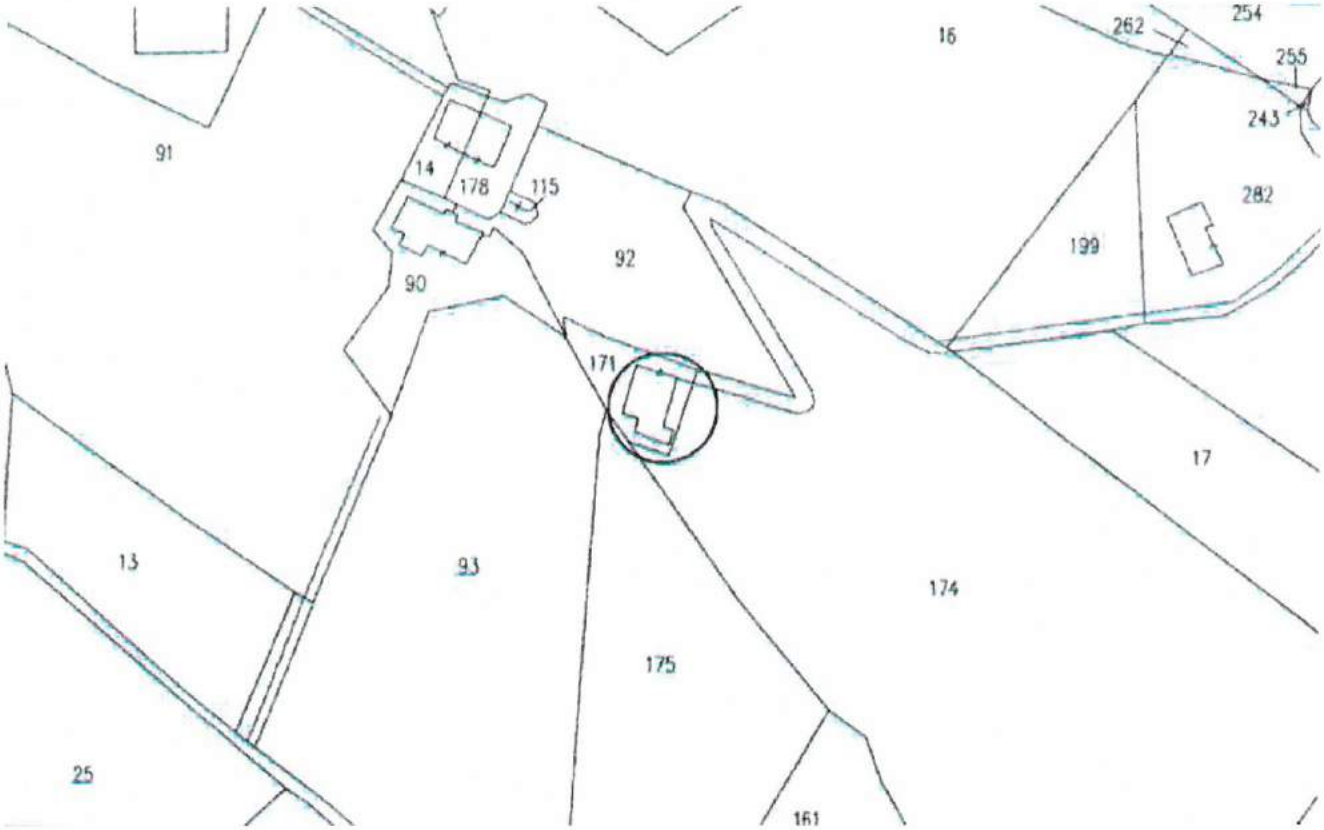


*Cartografia Catastale (1998)*

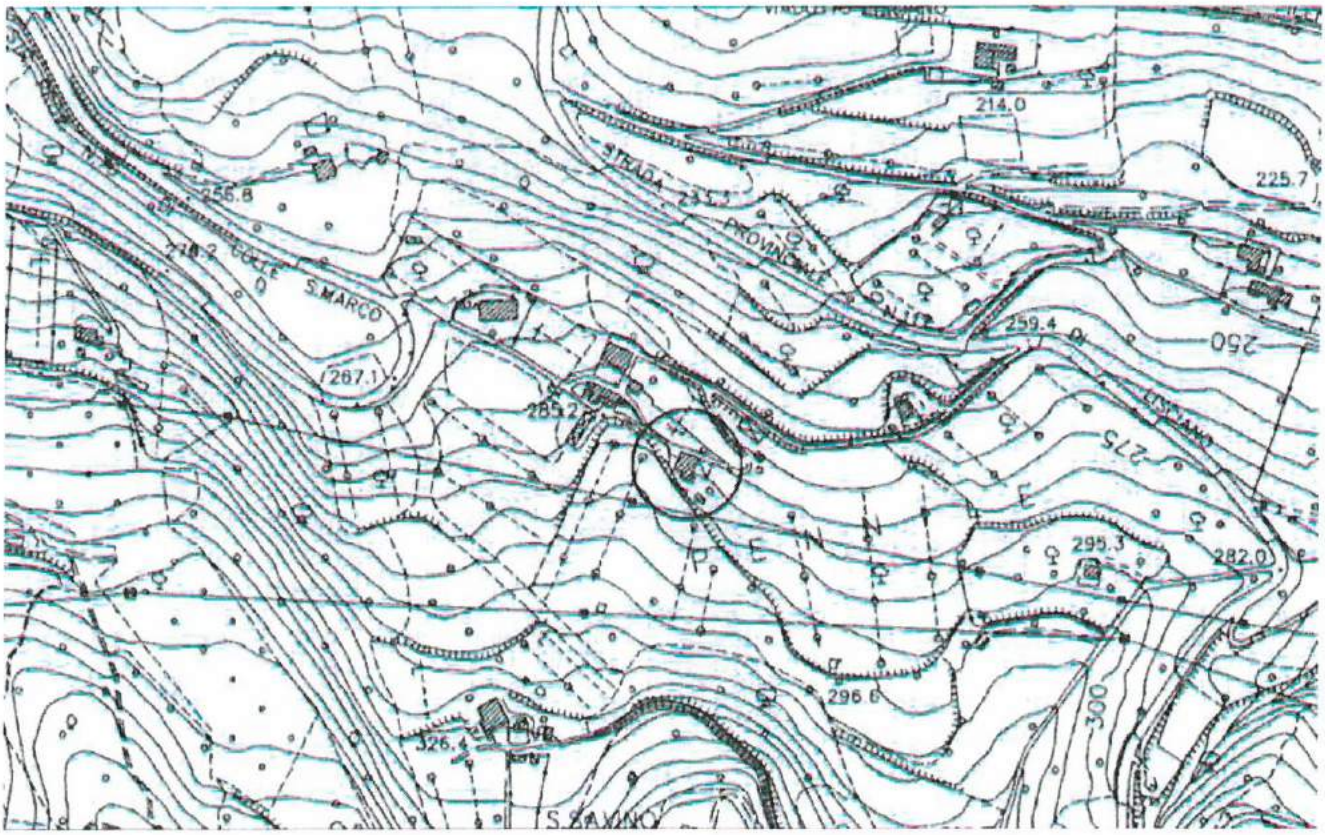


*Aereofotogrammetria (1998)*

| SCHEDA N° 524 | COMUNE DI ASCOLI PICENO<br>CENSIMENTO DELLE CASE RURALI | B |
|---|---|---|



*Foto 1*



*Foto 2*

SCHEDA N° **525**

# COMUNE DI ASCOLI PICENO
CENSIMENTO DELLE CASE RURALI

**B**

## 1 LOCALIZZAZIONE
**Comune di**
**Indirizzo** *strada provinciale per Lisciano*
**Civico**
**Località** *San Savino*
**Toponimo**
**Accesso** *da strade Vicinali*

## 2 IDENTIFICAZIONE CATASTALE
**Foglio** *106*
**Particella** *140*

## 3 EPOCA DI COSTRUZIONE
**Certa**

**Epoca** *ante 1895*
**Aggregato**

## 4 INDICAZIONE DELLA CATEGORIA
**Categoria (comma 1 art 16 delle NTA del PTC)** **B**

## 5 STATO DI CONSERVAZIONE GENERALE

**Buono** *Si*
**Manomesso per tipologia**

**Manomesso negli elementi costruttivi** *Fortemente*

## 6 APPARTENZA A CLASSI TIPOLOGICHE
**Classe (art. 15 punto 3 del PPAR)**

## 7 DESTINAZIONE ATTUALE DEL FABBRICATO

**PIANO TERRA**

**Residenziale**

**Produttivo agricolo**
**Turismo rurale**
**Industria agraria** *Si*
**Stalla**
**Rimessa**
**Altro**

**Produttivo extragricolo**
**Calzaturiero**
**Manufatturiero**
**Attività artigianale**
**Servizi**
**Altro**

**RESTO DELL'EDIFICIO**

**Residenziale** *Si*

**Produttivo agricolo**
**Turismo rurale**
**Industria agraria**
**Stalla**
**Rimessa**
**Altro**

**Produttivo extragricolo**
**Calzaturiero**
**Manufatturiero**
**Attività artigianale**
**Servizi**
**Altro**

**Altri usi**
**Abbandonato** *Si*
**Note**

## 8 CARATTERISTICHE DELL'EDIFICIO
**Numero dei corpi costituenti il fabbricato** *1*
**Numero dei piani di ciascun corpo**
**Corpo 1:piani**
**Corpo 2:piani**
**Corpo 3:piani**

## 9 ANNESSI AGRICOLI ED EXTRAGRICOLI
**Annessi agricoli n.**
**Annessi extragricoli n.**

**Rimessa attrezzature**
**Concimaia**
**Fienile**
**Silos**
**Stalla**

## 10 IDENTITA'
**Particolari artistico architettonici**

**Riferimenti bibliografici**

## 11 LOCALIZZAZIONE DELL'INTORNO

**Localizzazione**

## 12 VISIBILITA' DALLA STRADA

| | |
|---|---|
| **S.S.** | **Comunale** |
| **S.P.** | **Vicinale** |

## 13 STIMA DI VALORE DELL'INTORNO

**Valore dell'intorno**

## 14 CARATTERISTICHE DELL'EDIFICIO

**Tipologia** *Manufatto isolato*

## 15 FORMA

**Pianta** *Rettangolare*
**Prospetti** *Semplice*
**Volume** *Semplice*

## 16 ELEMENTI TIPOLOGICI E COSTRUTTIVI

| Tipo/materiale | | Stato di conservazione |
|---|---|---|
| **MURATURE** | | |
| **Pietra** | | |
| **Travertino** | *Si* | *Medio* |
| **Laterizio** | | |
| **Terra** | | |
| **Mista** | | |
| **COPERTURA** | | |
| **Padiglione** | | |
| **Due falde** | | |
| **Una falda** | | |
| **Piana** | | |
| **Mista** | | |
| **ARCHITRAVATE** | | |
| **Arch. legno** | | |
| **Arch. laterizio** | | |
| **Arch. pietra** | *Si* | *Medio* |
| **A TUTTO SESTO** | | |
| **Laterizio** | | |
| **Pietra** | | |
| **SESTO ACUTO** | | |
| **Laterizio** | | |
| **Pietra** | | |
| **SESTO RIBASSATO** | | |
| **Laterizio** | | |
| **Pietra** | | |

## 17 ELEMENTI ARCH.CI E DECORATIVI

| | | |
|---|---|---|
| **Paramento intonacato** | *Si* | *Pessimo* |
| **Paramento faccia vista** | | |
| **Marcapiani** | *Si* | *Buono* |
| **Cornicioni laterizio** | | |
| **Cornicioni pietra** | | |
| **Nicchie** | | |
| **Formelle** | | |
| **Architravi iscrizioni** | | |
| **Affreschi** | | |
| **Meridiane** | | |
| **Copertura coppi** | *Si* | *Pessimo* |
| **Copertura tegole** | | |
| **Copertura altro** | | |

## 18 ELEMENTI ARCH.CI ESTERNI

**Fontane**
**Vasche**
**Pozzi**
**Ninfei**
**Aree lastricate**
**Terrazzamenti**
**Altro**
*complesso costituito da villa e cappella annessa,*

## 19 NATURA DELLE AREE DI PERTINENZA

| | |
|---|---|
| **Aia** | **Parco** |
| **Orto** | **Incolto** |
| **Giardino** | **Coltivi** |
| **Giardino disegnato** | **Pavimentate** |
| **Prato** | **Asfaltate** |
| **Altro** | **Sterrate** |

## 20 ELEMENTI VERDI (SPECIE)

**Viali alberati**
**Alberature isolate**
**Gruppi di alberi**
**Siepi**
**Altro**

## 21 INTERVENTI AMMESSI

| | |
|---|---|
| **Manutenzione ordinaria e straordinaria** | SI |
| **Restauro e risanamento conservativo** | SI |
| **Ristrutturazione senza demolizione** | NO |
| **Ristrutturazione con demolizione parziale** | NO |
| **Ampliamento** | NO |

## 22 NORME SPECIFICHE e/o PRESCRIZIONI

## 23 AMBITO DI TUTELA

**Raggio di 150 metri**
**Raggio (metri)** *50 (*)*
**Come da cartografia**

| SCHEDA N° 525 | COMUNE DI ASCOLI PICENO<br>CENSIMENTO DELLE CASE RURALI | B |
|---|---|---|

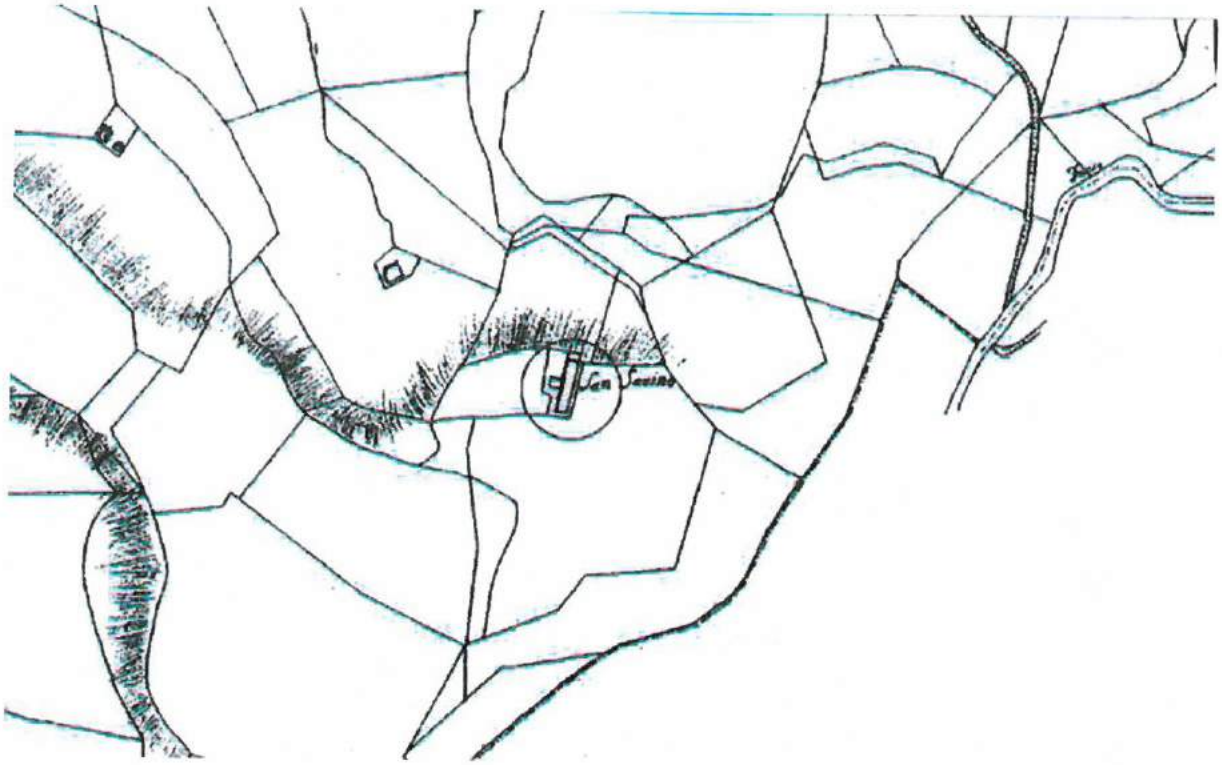

*Catasto Gregoriano (1830)*




*Carta Regionale (1991)*

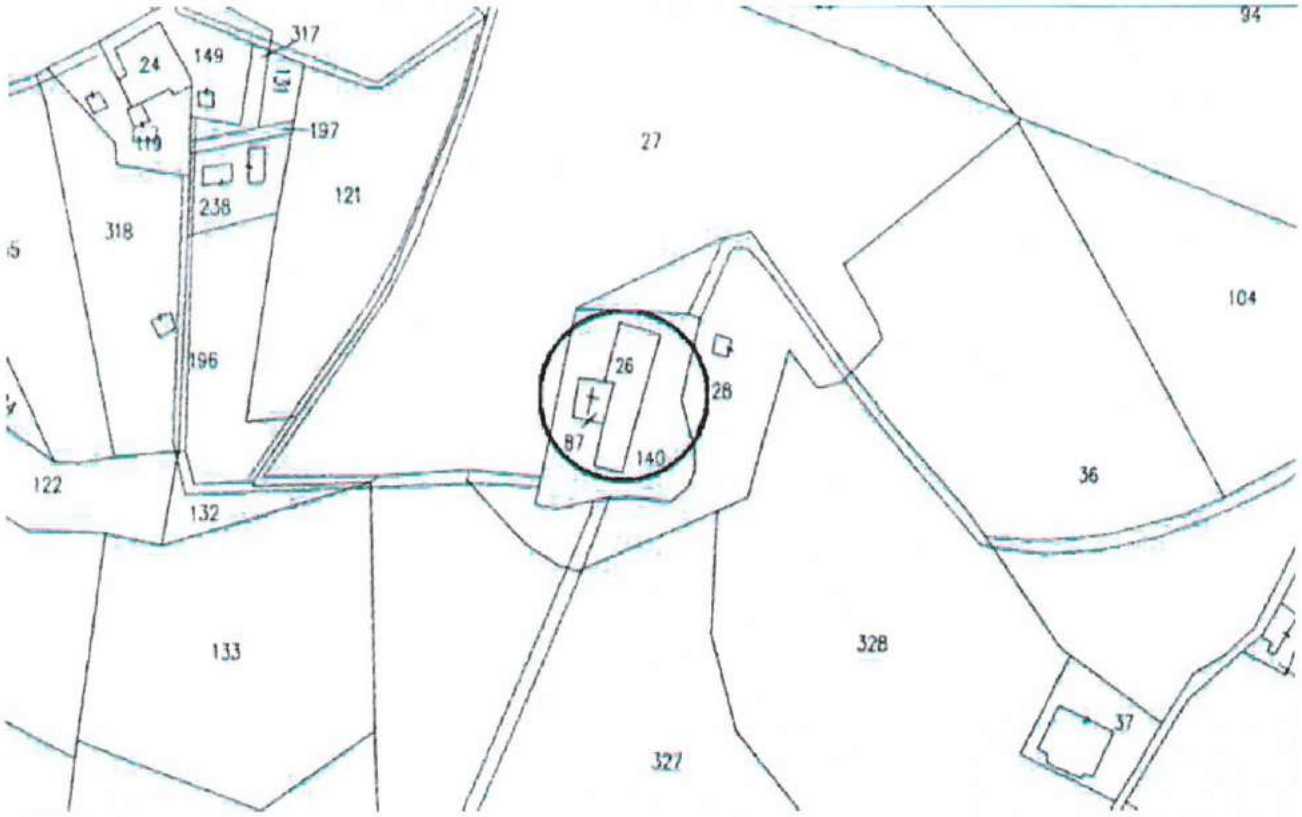


*Cartografia Catastale (1998)*

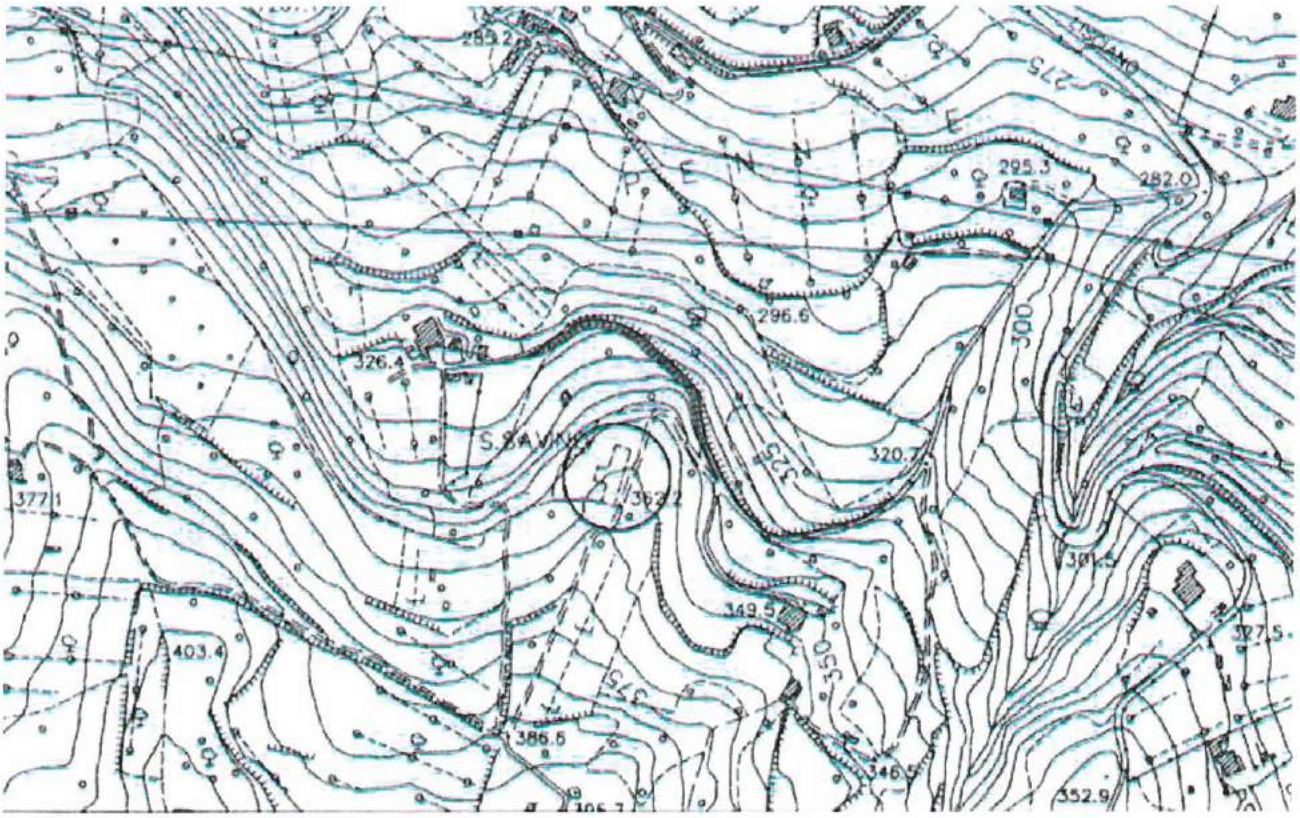


*Aereofotogrammetria (1998)*

| SCHEDA N° 525 | COMUNE DI ASCOLI PICENO<br>CENSIMENTO DELLE CASE RURALI | B |
|---|---|---|



*Foto 1*



*Foto 2*

SCHEDA N° **526**

# COMUNE DI ASCOLI PICENO
CENSIMENTO DELLE CASE RURALI

**A2**

## 1 LOCALIZZAZIONE
Comune di
Indirizzo *strada vicinale San Savino*
Civico
Località *Piagge*
Toponimo
Accesso *da strade Vicinali*

## 2 IDENTIFICAZIONE CATASTALE
Foglio *106*
Particella *24-119-149*

## 3 EPOCA DI COSTRUZIONE
Certa

Epoca ante 1895
Aggregato

## 4 INDICAZIONE DELLA CATEGORIA
Categoria (comma 1 art 16 delle NTA del PTC) **A2**

## 5 STATO DI CONSERVAZIONE GENERALE
Buono *Si*
Manomesso per tipologia

Manomesso negli elementi costruttivi *Fortemente*

## 6 APPARTENZA A CLASSI TIPOLOGICHE
Classe (art. 15 punto 3 del PPAR)

## 7 DESTINAZIONE ATTUALE DEL FABBRICATO

PIANO TERRA
Residenziale
Produttivo agricolo
Turismo rurale
Industria agraria
Stalla
Rimessa
Altro

Produttivo extragricolo
Calzaturiero
Manufatturiero
Attività artigianale
Servizi
Altro

RESTO DELL'EDIFICIO
Residenziale
Produttivo agricolo
Turismo rurale
Industria agraria
Stalla
Rimessa
Altro

Produttivo extragricolo
Calzaturiero
Manufatturiero
Attività artigianale
Servizi
Altro

Altri usi
Abbandonato *Si*
Note

## 8 CARATTERISTICHE DELL'EDIFICIO
Numero dei corpi costituenti il fabbricato *1*
Numero dei piani di ciascun corpo
Corpo 1:piani
Corpo 2:piani
Corpo 3:piani

## 9 ANNESSI AGRICOLI ED EXTRAGRICOLI
Annessi agricoli n.
Annessi extragricoli n.

Rimessa attrezzature *Si*
Concimaia
Fienile
Silos
Stalla

## 10 IDENTITA'
Particolari artistico architettonici

Riferimenti bibliografici

## 11 LOCALIZZAZIONE DELL'INTORNO

**Localizzazione**

## 12 VISIBILITA' DALLA STRADA

| | |
|---|---|
| **S.S.** | **Comunale** |
| **S.P.** | **Vicinale** |

## 13 STIMA DI VALORE DELL'INTORNO

**Valore dell'intorno**

## 14 CARATTERISTICHE DELL'EDIFICIO

**Tipologia** *Manufatto isolato*

## 15 FORMA

**Pianta**
**Prospetti** *Semplice*
**Volume** *Semplice*

## 16 ELEMENTI TIPOLOGICI E COSTRUTTIVI

| Tipo/materiale | | Stato di conservazione |
|---|---|---|
| **MURATURE** | | |
| **Pietra** | | |
| **Travertino** | | |
| **Laterizio** | | |
| **Terra** | | |
| **Mista** | *Si* | *Medio* |
| **COPERTURA** | | |
| **Padiglione** | *Si* | *Medio* |
| **Due falde** | | |
| **Una falda** | | |
| **Piana** | | |
| **Mista** | | |
| **ARCHITRAVATE** | | |
| **Arch. legno** | | |
| **Arch. laterizio** | | |
| **Arch. pietra** | *Si* | *Buono* |
| **A TUTTO SESTO** | | |
| **Laterizio** | | |
| **Pietra** | *Si* | *Buono* |
| **SESTO ACUTO** | | |
| **Laterizio** | | |
| **Pietra** | | |
| **SESTO RIBASSATO** | | |
| **Laterizio** | | |
| **Pietra** | | |

## 17 ELEMENTI ARCH.CI E DECORATIVI

| | | |
|---|---|---|
| **Paramento intonacato** | *Si* | *Pessimo* |
| **Paramento faccia vista** | | |
| **Marcapiani** | | |
| **Cornicioni laterizio** | | |
| **Cornicioni pietra** | | |
| **Nicchie** | | |
| **Formelle** | | |
| **Architravi iscrizioni** | | |
| **Affreschi** | | |
| **Meridiane** | | |
| **Copertura coppi** | *Si* | *Pessimo* |
| **Copertura tegole** | | |
| **Copertura altro** | | |

## 18 ELEMENTI ARCH.CI ESTERNI

**Fontane**
**Vasche**
**Pozzi**
**Ninfei**
**Aree lastricate**
**Terrazzamenti**
**Altro**

## 19 NATURA DELLE AREE DI PERTINENZA

| | |
|---|---|
| **Aia** | **Parco** |
| **Orto** | **Incolto** |
| **Giardino** | **Coltivi** |
| **Giardino disegnato** | **Pavimentate** |
| | **Asfaltate** |
| **Prato** | **Sterrate** |
| **Altro** | |

## 20 ELEMENTI VERDI (SPECIE)

**Viali alberati**
**Alberature isolate**
**Gruppi di alberi**
**Siepi**
**Altro**

## 21 INTERVENTI AMMESSI

| | |
|---|---|
| **Manutenzione ordinaria e straordinaria** | SI |
| **Restauro e risanamento conservativo** | SI |
| **Ristrutturazione senza demolizione** | NO |
| **Ristrutturazione con demolizione parziale** | NO |
| **Ampliamento** | NO |

## 22 NORME SPECIFICHE e/o PRESCRIZIONI

## 23 AMBITO DI TUTELA

**Raggio di 150 metri**
**Raggio (metri)** 50 (*)
**Come da cartografia**

| SCHEDA N° 526 | COMUNE DI ASCOLI PICENO<br>CENSIMENTO DELLE CASE RURALI | A2 |
|---|---|---|

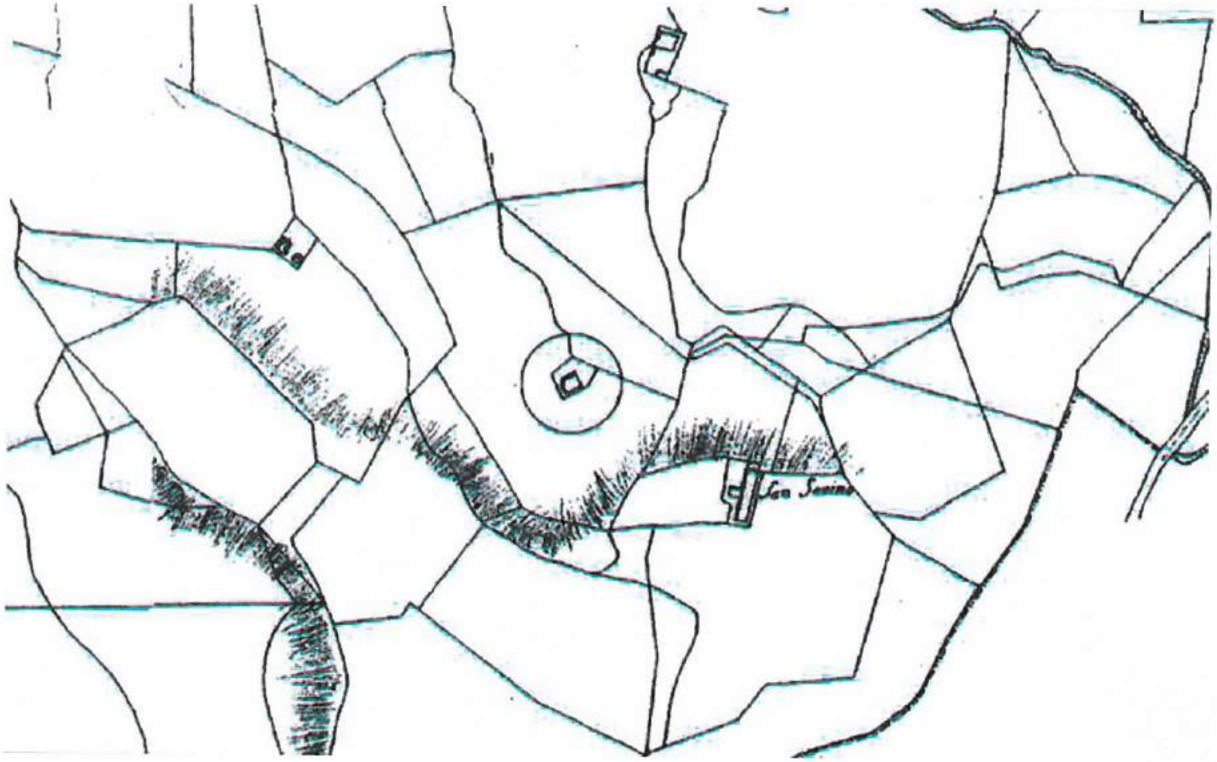

*Catasto Gregoriano (1830)*

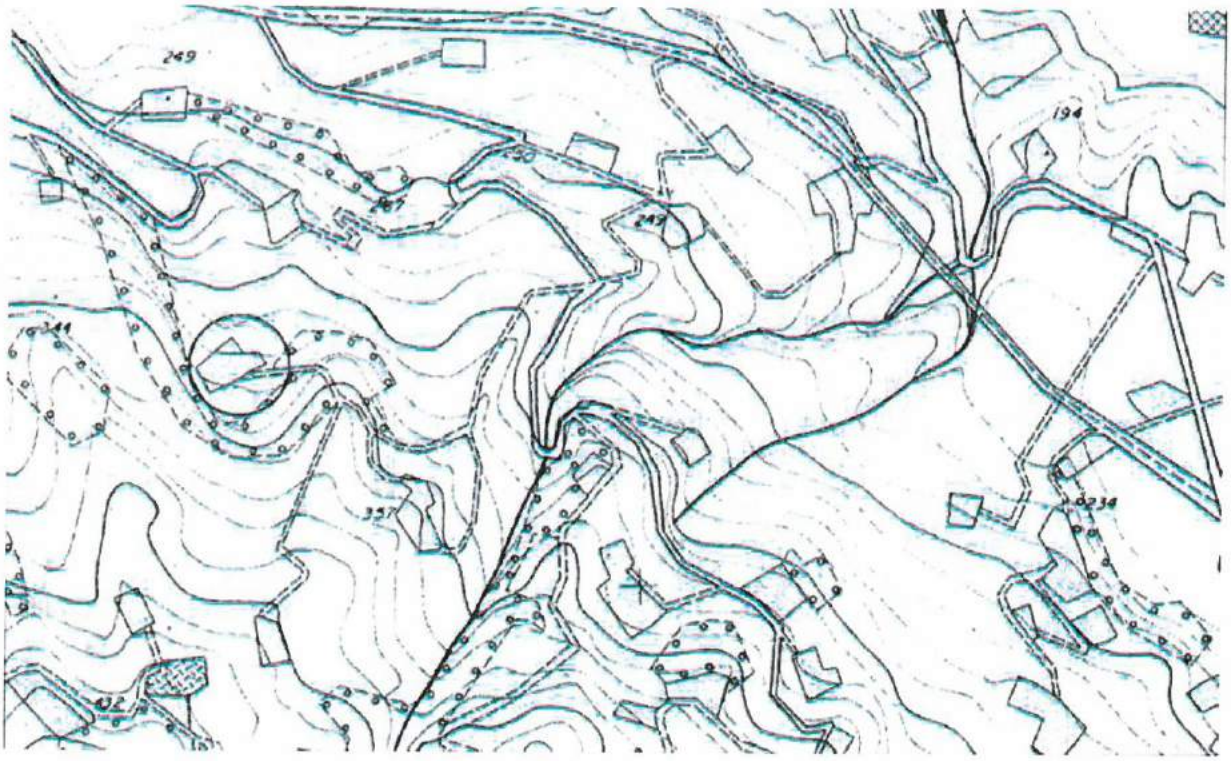


*Carta Regionale (1991)*

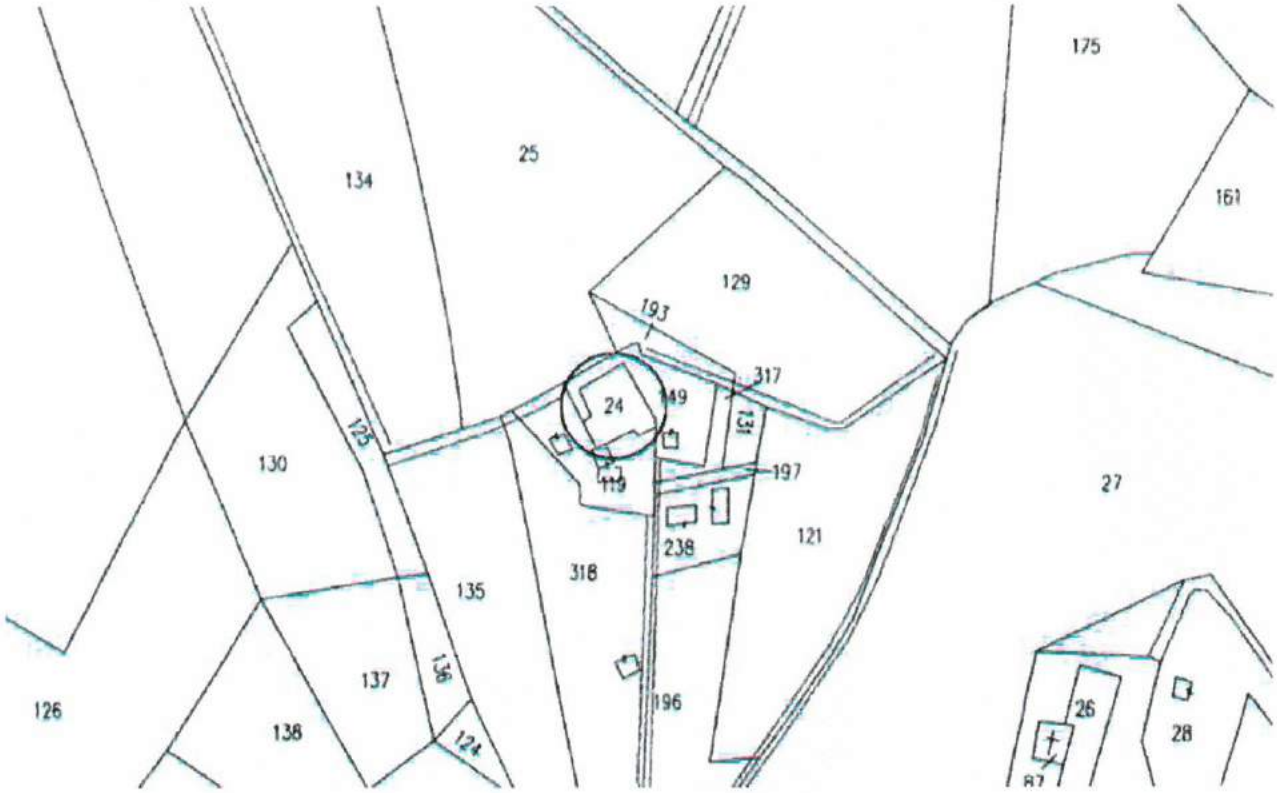


*Cartografia Catastale (1998)*

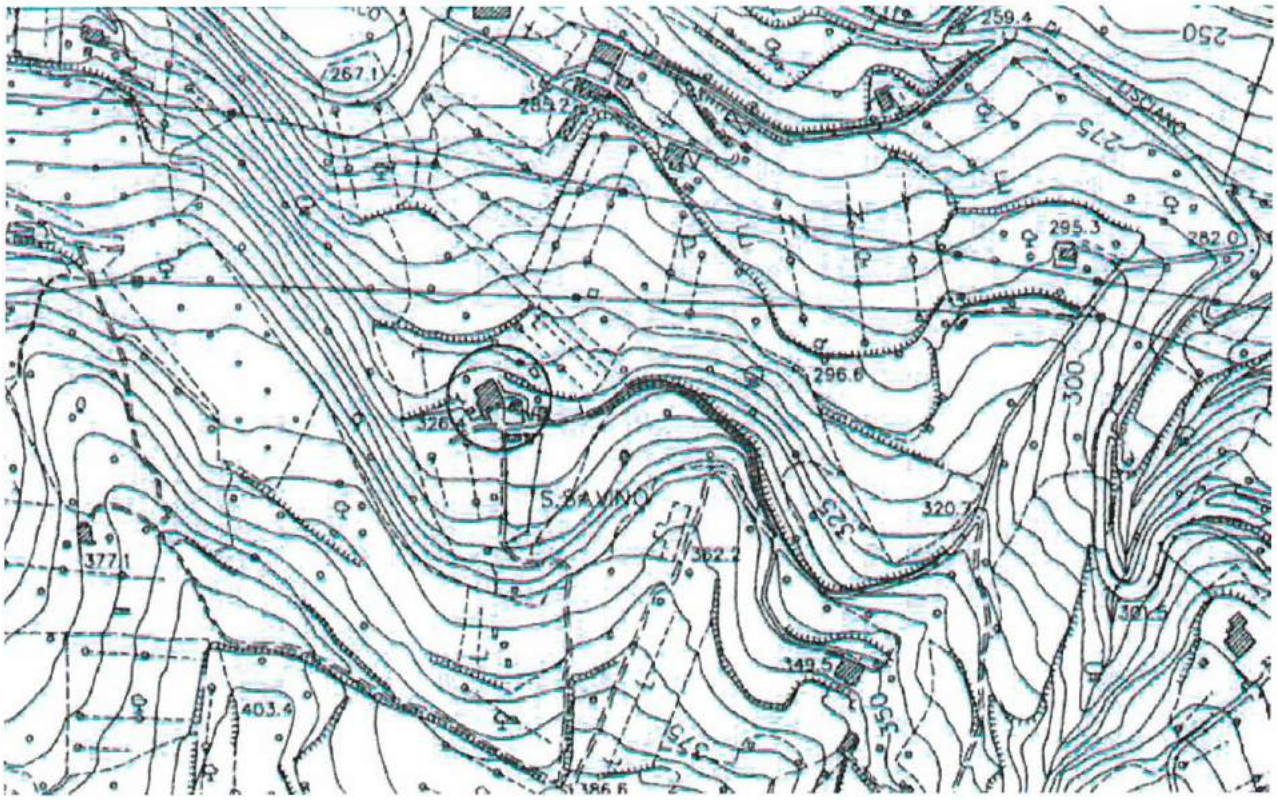


*Aereofotogrammetria (1998)*

| SCHEDA N° 526 | COMUNE DI ASCOLI PICENO<br>CENSIMENTO DELLE CASE RURALI | A2 |
|---|---|---|



*Foto 1*



*Foto 2*



*Foto 3*



*Foto 4*

SCHEDA N° **527**

# COMUNE DI ASCOLI PICENO
CENSIMENTO DELLE CASE RURALI

**A2**

## 1 LOCALIZZAZIONE
**Comune di**
**Indirizzo** *strada vicinale di San Savino*
**Civico**
**Località** *Piagge*
**Toponimo**
**Accesso** *da strade Provinciali*

## 2 IDENTIFICAZIONE CATASTALE
**Foglio** *106*
**Particella** *37*

## 3 EPOCA DI COSTRUZIONE
**Certa**
**Epoca** tra il 1895 ed il 1945
**Aggregato**

## 4 INDICAZIONE DELLA CATEGORIA
**Categoria (comma 1 art 16 delle NTA del PTC)** **A2**

## 5 STATO DI CONSERVAZIONE GENERALE
**Buono** *Si*
**Manomesso per tipologia**
**Manomesso negli elementi costruttivi** *Parzialmente*

## 6 APPARTENZA A CLASSI TIPOLOGICHE
**Classe (art. 15 punto 3 del PPAR)**

## 7 DESTINAZIONE ATTUALE DEL FABBRICATO

**PIANO TERRA**
**Residenziale** *Si*
**Produttivo agricolo**
**Turismo rurale**
**Industria agraria** *Si*
**Stalla**
**Rimessa**
**Altro**

**Produttivo extragricolo**
**Calzaturiero**
**Manufatturiero**
**Attività artigianale**
**Servizi**
**Altro**

**RESTO DELL'EDIFICIO**
**Residenziale** *Si*
**Produttivo agricolo**
**Turismo rurale**
**Industria agraria**
**Stalla**
**Rimessa**
**Altro**

**Produttivo extragricolo**
**Calzaturiero**
**Manifatturiero**
**Attività artigianale**
**Servizi**
**Altro**

**Altri usi**
**Abbandonato**
**Note**

## 8 CARATTERISTICHE DELL'EDIFICIO
**Numero dei corpi costituenti il fabbricato** *1*
**Numero dei piani di ciascun corpo**
**Corpo 1:piani**
**Corpo 2:piani**
**Corpo 3:piani**

## 9 ANNESSI AGRICOLI ED EXTRAGRICOLI
**Annessi agricoli n.**
**Annessi extragricoli n.**

**Rimessa attrezzature**
**Concimaia**
**Fienile**
**Silos**
**Stalla**

## 10 IDENTITA'
**Particolari artistico architettonici**

**Riferimenti bibliografici**

## 11 LOCALIZZAZIONE DELL'INTORNO

**Localizzazione**

## 12 VISIBILITA' DALLA STRADA

| | |
|---|---|
| **S.S.** | **Comunale** |
| **S.P.** | **Vicinale** |

## 13 STIMA DI VALORE DELL'INTORNO

**Valore dell'intorno**

## 14 CARATTERISTICHE DELL'EDIFICIO

**Tipologia** *Manufatto isolato*

## 15 FORMA

**Pianta** *Rettangolare*
**Prospetti** *Semplice*
**Volume** *Semplice*

## 16 ELEMENTI TIPOLOGICI E COSTRUTTIVI

| **Tipo/materiale** | | **Stato di conservazione** |
|---|---|---|
| **MURATURE** | | |
| **Pietra** | | |
| **Travertino** | *Si* | *Buono* |
| **Laterizio** | | |
| **Terra** | | |
| **Mista** | | |
| **COPERTURA** | | |
| **Padiglione** | | |
| **Due falde** | | |
| **Una falda** | | |
| **Piana** | | |
| **Mista** | | |
| **ARCHITRAVATE** | | |
| **Arch. legno** | | |
| **Arch. laterizio** | | |
| **Arch. pietra** | *Si* | *Buono* |
| **A TUTTO SESTO** | | |
| **Laterizio** | | |
| **Pietra** | | |
| **SESTO ACUTO** | | |
| **Laterizio** | | |
| **Pietra** | | |
| **SESTO RIBASSATO** | | |
| **Laterizio** | | |
| **Pietra** | *Si* | *Buono* |

## 17 ELEMENTI ARCH.CI E DECORATIVI

| | | |
|---|---|---|
| **Paramento intonacato** | | |
| **Paramento faccia vista** | *Si* | *Medio* |
| **Marcapiani** | | |
| **Cornicioni laterizio** | | |
| **Cornicioni pietra** | | |
| **Nicchie** | | |
| **Formelle** | | |
| **Architravi iscrizioni** | | |
| **Affreschi** | | |
| **Meridiane** | | |
| **Copertura coppi** | *Si* | *Medio* |
| **Copertura tegole** | | |
| **Copertura altro** | | |

## 18 ELEMENTI ARCH.CI ESTERNI

**Fontane**
**Vasche**
**Pozzi**
**Ninfei**
**Aree lastricate**
**Terrazzamenti**
**Altro**

## 19 NATURA DELLE AREE DI PERTINENZA

| | |
|---|---|
| **Aia** | **Parco** |
| **Orto** | **Incolto** |
| **Giardino** | **Coltivi** |
| **Giardino disegnato** | **Pavimentate** |
| **Prato** | **Asfaltate** |
| | **Sterrate** |

**Altro**

## 20 ELEMENTI VERDI (SPECIE)

**Viali alberati**
**Alberature isolate**
**Gruppi di alberi**
**Siepi**
**Altro**

## 21 INTERVENTI AMMESSI

| | |
|---|---|
| **Manutenzione ordinaria e straordinaria** | SI |
| **Restauro e risanamento conservativo** | SI |
| **Ristrutturazione senza demolizione** | NO |
| **Ristrutturazione con demolizione parziale** | NO |
| **Ampliamento** | NO |

## 22 NORME SPECIFICHE e/o PRESCRIZIONI

## 23 AMBITO DI TUTELA

**Raggio di 150 metri**
**Raggio (metri)** 50 (*)
**Come da cartografia**

| SCHEDA N° 527 | COMUNE DI ASCOLI PICENO<br>CENSIMENTO DELLE CASE RURALI | A2 |
|---|---|---|



*Catasto Gregoriano (1830)*

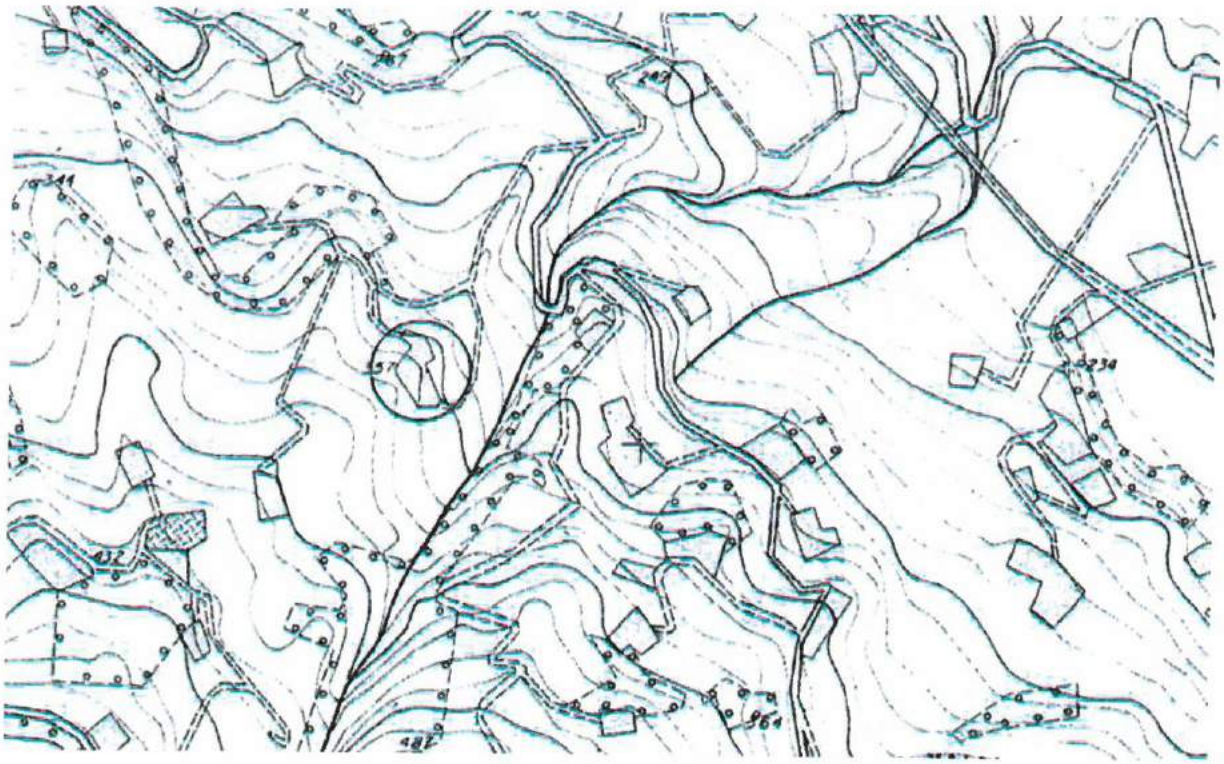

*Carta Regionale (1991)*

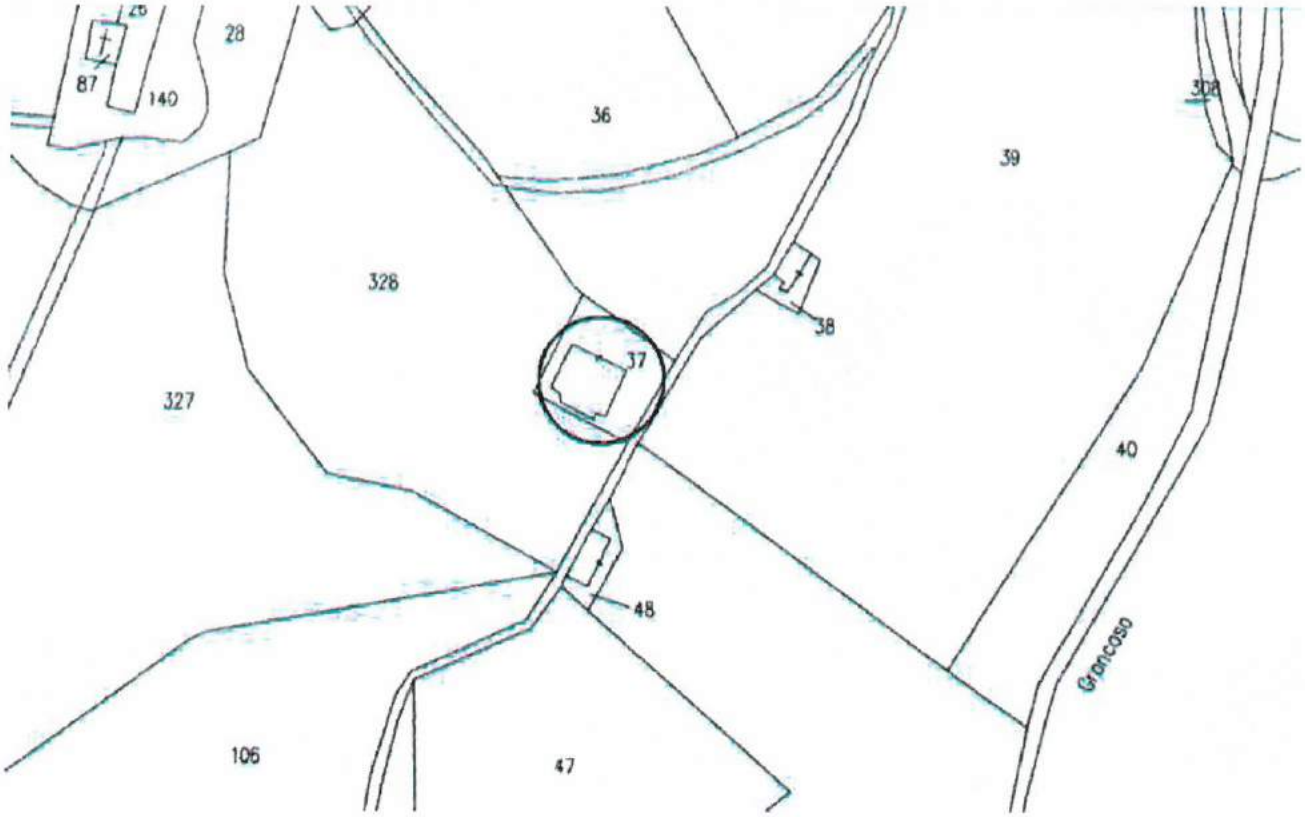


*Cartografia Catastale (1998)*

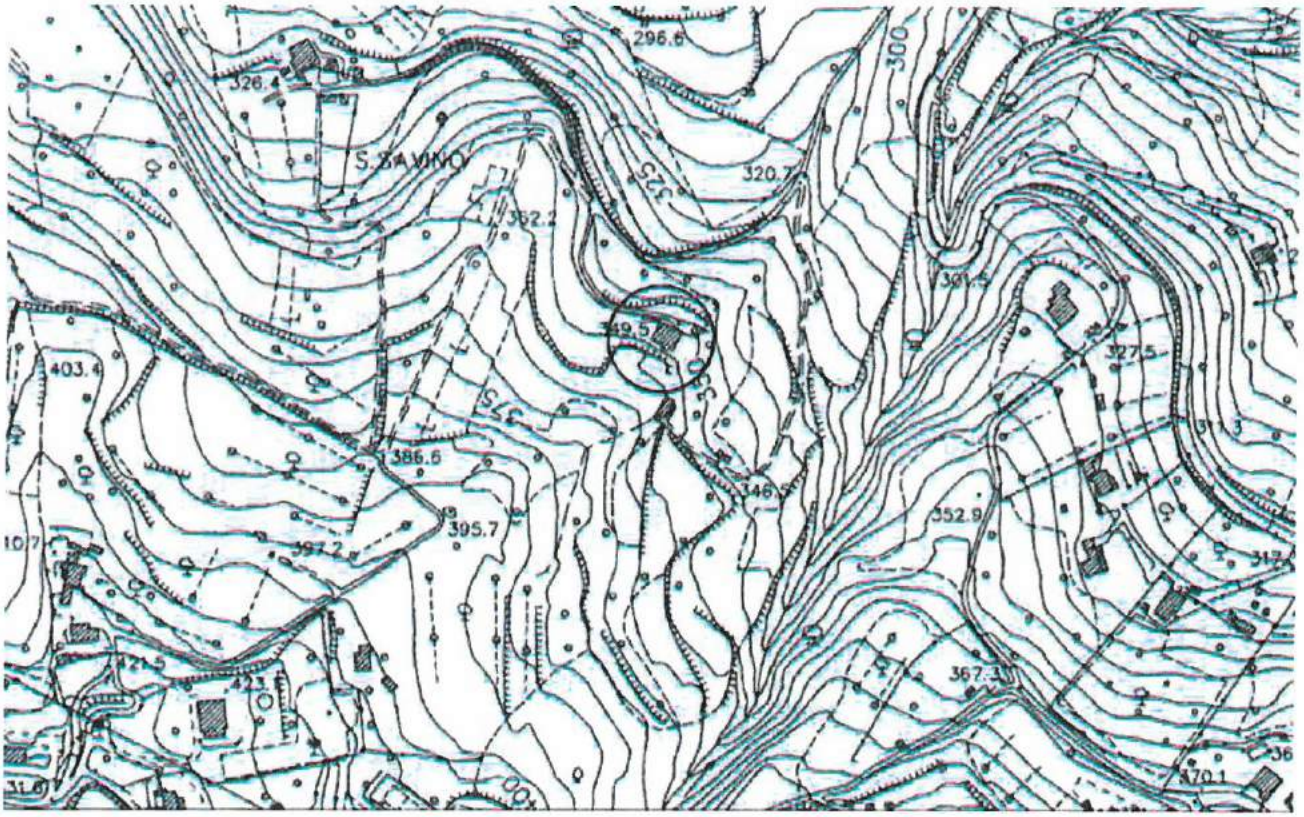


*Aereofotogrammetria (1998)*

| SCHEDA N° 527 | COMUNE DI ASCOLI PICENO<br>CENSIMENTO DELLE CASE RURALI | A2 |
|---|---|---|



*Foto 1*



*Foto 2*



*Foto 3*

SCHEDA N° **528**

# COMUNE DI ASCOLI PICENO
CENSIMENTO DELLE CASE RURALI

**A2**

## 1 LOCALIZZAZIONE
Comune di
Indirizzo *strada vicinale di San Savino*
Civico *358*
Località *Piagge*
Toponimo
Accesso *da strade Provinciali*

## 2 IDENTIFICAZIONE CATASTALE
Foglio *106*
Particella *48*

## 3 EPOCA DI COSTRUZIONE
Certa

Epoca tra il 1895 ed il 1945
Aggregato

## 4 INDICAZIONE DELLA CATEGORIA
Categoria (comma 1 art 16 delle NTA del PTC) A2

## 5 STATO DI CONSERVAZIONE GENERALE
Buono *Si*
Manomesso per tipologia

Manomesso negli elementi costruttivi

## 6 APPARTENZA A CLASSI TIPOLOGICHE
Classe (art. 15 punto 3 del PPAR)

## 7 DESTINAZIONE ATTUALE DEL FABBRICATO
PIANO TERRA
Residenziale *Si*
Produttivo agricolo
Turismo rurale
Industria agraria
Stalla
Rimessa
Altro

Produttivo extragricolo
Calzaturiero
Manufatturiero
Attività artigianale
Servizi
Altro

RESTO DELL'EDIFICIO
Residenziale *Si*
Produttivo agricolo
Turismo rurale
Industria agraria
Stalla
Rimessa
Altro

Produttivo extragricolo
Calzaturiero
Manufatturiero
Attività artigianale
Servizi
Altro

Altri usi
Abbandonato *Si*
Note

## 8 CARATTERISTICHE DELL'EDIFICIO
Numero dei corpi costituenti il fabbricato *1*
Numero dei piani di ciascun corpo
Corpo 1:piani
Corpo 2:piani
Corpo 3:piani

## 9 ANNESSI AGRICOLI ED EXTRAGRICOLI
Annessi agricoli n.
Annessi extragricoli n.

Rimessa attrezzature
Concimaia
Fienile
Silos
Stalla

## 10 IDENTITA'
Particolari artistico architettonici

Riferimenti bibliografici

## 11 LOCALIZZAZIONE DELL'INTORNO

Localizzazione

## 12 VISIBILITA' DALLA STRADA

S.S. Comunale

S.P. Vicinale

## 13 STIMA DI VALORE DELL'INTORNO

Valore dell'intorno

## 14 CARATTERISTICHE DELL'EDIFICIO

Tipologia *Manufatto isolato*

## 15 FORMA

Pianta *Rettangolare*

Prospetti *Semplice*

Volume *Semplice*

## 16 ELEMENTI TIPOLOGICI E COSTRUTTIVI

| Tipo/materiale | | Stato di conservazione |
|---|---|---|
| MURATURE | | |
| Pietra | | |
| Travertino | *Si* | *Buono* |
| Laterizio | | |
| Terra | | |
| Mista | | |
| COPERTURA | | |
| Padiglione | | |
| Due falde | | |
| Una falda | | |
| Piana | | |
| Mista | | |
| ARCHITRAVATE | | |
| Arch. legno | | |
| Arch. laterizio | | |
| Arch. pietra | *Si* | *Buono* |
| A TUTTO SESTO | | |
| Laterizio | | |
| Pietra | | |
| SESTO ACUTO | | |
| Laterizio | | |
| Pietra | | |
| SESTO RIBASSATO | | |
| Laterizio | | |
| Pietra | | |

## 17 ELEMENTI ARCH.CI E DECORATIVI

| | | |
|---|---|---|
| Paramento intonacato | | |
| Paramento faccia vista | *Si* | *Medio* |
| Marcapiani | | |
| Cornicioni laterizio | | |
| Cornicioni pietra | | |
| Nicchie | | |
| Formelle | | |
| Architravi iscrizioni | | |
| Affreschi | | |
| Meridiane | | |
| Copertura coppi | *Si* | *Pessimo* |
| Copertura tegole | | |
| Copertura altro | | |

## 18 ELEMENTI ARCH.CI ESTERNI

Fontane

Vasche

Pozzi

Ninfei

Aree lastricate

Terrazzamenti

Altro

## 19 NATURA DELLE AREE DI PERTINENZA

| | |
|---|---|
| Aia | Parco |
| Orto | Incolto |
| Giardino | Coltivi |
| Giardino disegnato | Pavimentate |
| | Asfaltate |
| Prato | Sterrate |

Altro

## 20 ELEMENTI VERDI (SPECIE)

Viali alberati

Alberature isolate

Gruppi di alberi

Siepi

Altro

## 21 INTERVENTI AMMESSI

| | |
|---|---|
| Manutenzione ordinaria e straordinaria | SI |
| Restauro e risanamento conservativo | SI |
| Ristrutturazione senza demolizione | NO |
| Ristrutturazione con demolizione parziale | NO |
| Ampliamento | NO |

## 22 NORME SPECIFICHE e/o PRESCRIZIONI

## 23 AMBITO DI TUTELA

Raggio di 150 metri

Raggio (metri) 50 (*)

Come da cartografia

| SCHEDA N° 528 | COMUNE DI ASCOLI PICENO<br>CENSIMENTO DELLE CASE RURALI | A2 |
|---|---|---|

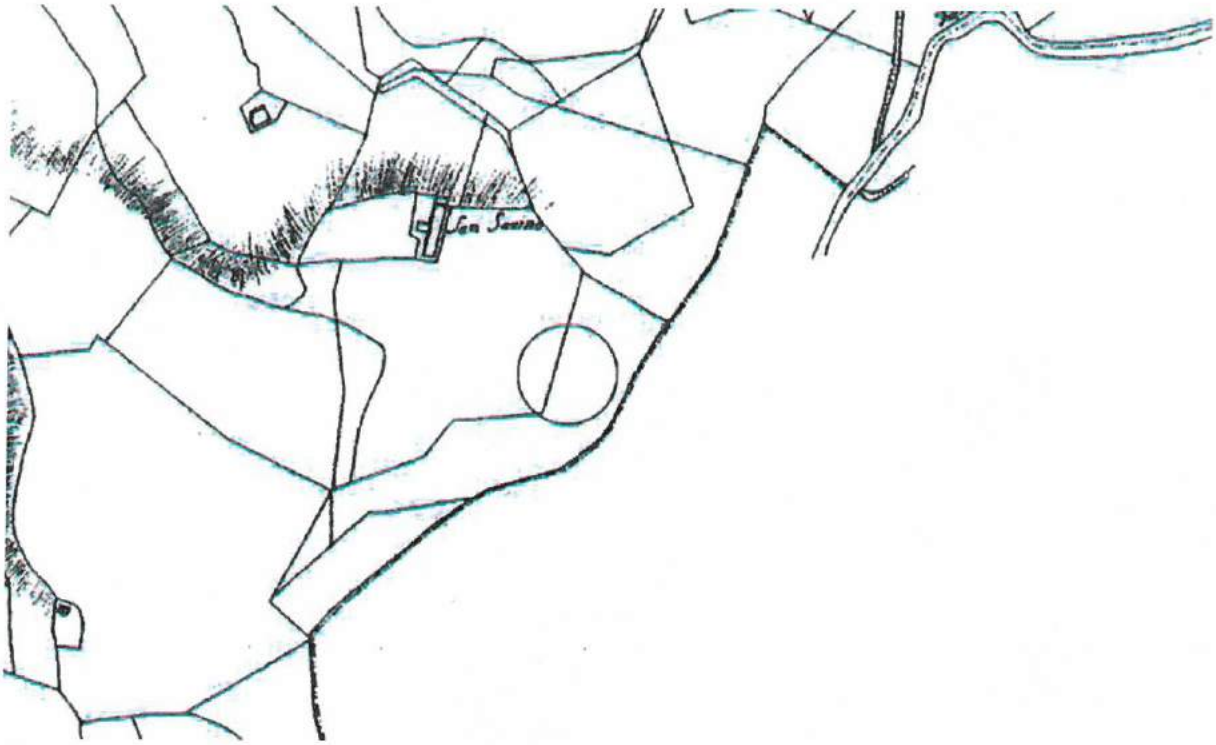

*Catasto Gregoriano (1830)*

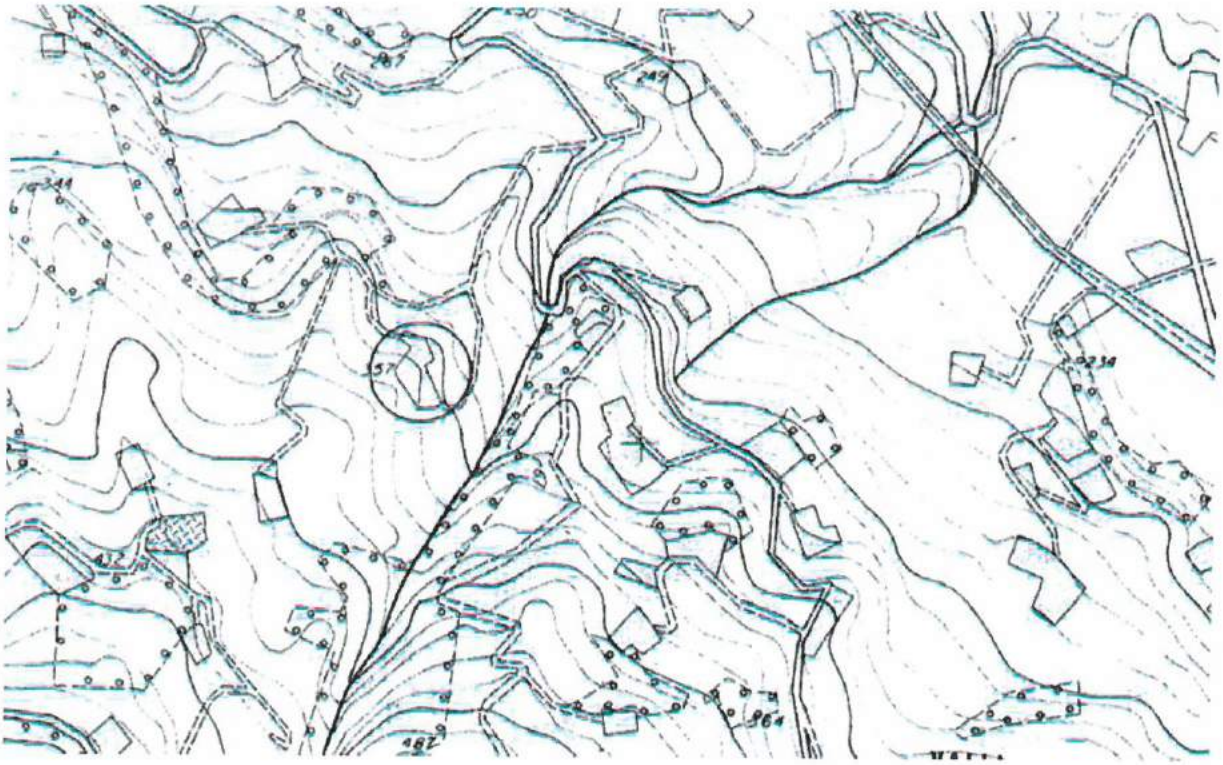

*Carta Regionale (1991)*

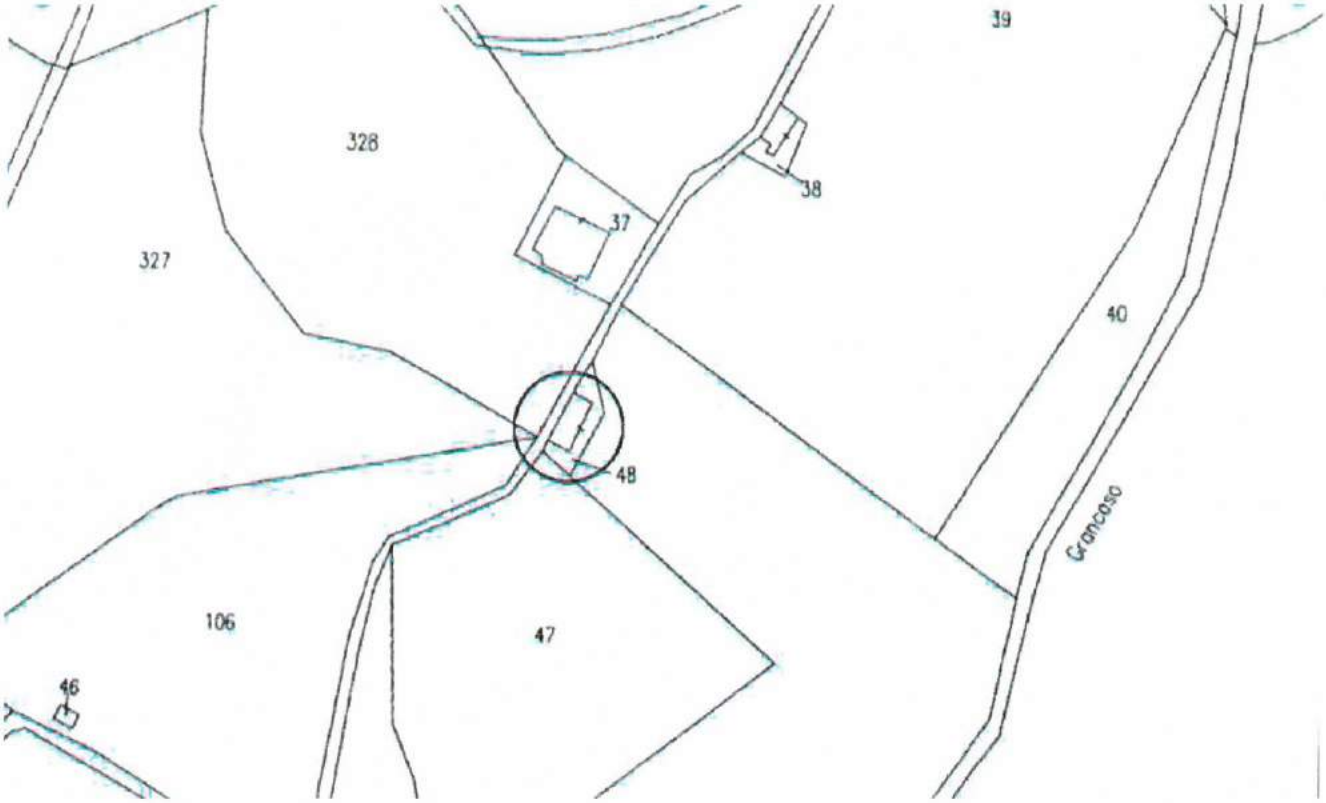


*Cartografia Catastale (1998)*

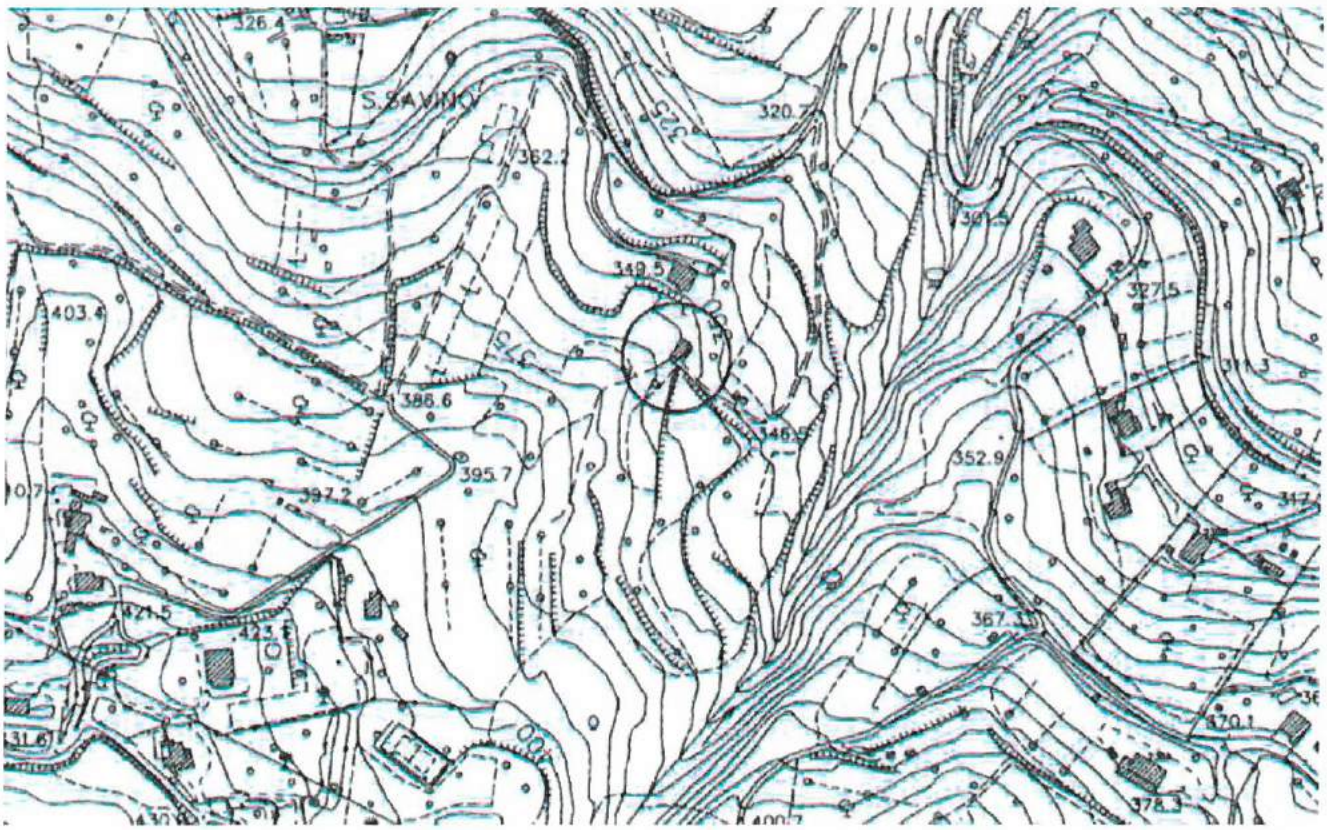


*Aereofotogrammetria (1998)*

| SCHEDA N° 528 | COMUNE DI ASCOLI PICENO<br>CENSIMENTO DELLE CASE RURALI | A2 |
|---|---|---|



*Foto 1*



*Foto 2*



*Foto 3*



*Foto 4*

SCHEDA N° **532**

# COMUNE DI ASCOLI PICENO
CENSIMENTO DELLE CASE RURALI

**B**

## 1 LOCALIZZAZIONE
Comune di
Indirizzo
Civico
Località *Piagge*
Toponimo
Accesso *da strade Comunali*

## 2 IDENTIFICAZIONE CATASTALE
Foglio *106*
Particella *49*

## 3 EPOCA DI COSTRUZIONE
Certa

Epoca *ante 1895*
Aggregato

## 4 INDICAZIONE DELLA CATEGORIA
Categoria (comma 1 art 16 delle NTA del PTC) **B**

## 5 STATO DI CONSERVAZIONE GENERALE
Buono *Si*
Manomesso per tipologia

Manomesso negli elementi costruttivi *Parzialmente*

## 6 APPARTENZA A CLASSI TIPOLOGICHE
Classe (art. 15 punto 3 del PPAR)

## 7 DESTINAZIONE ATTUALE DEL FABBRICATO

PIANO TERRA
Residenziale *Si*
Produttivo agricolo
Turismo rurale
Industria agraria
Stalla
Rimessa
Altro

Produttivo extragricolo
Calzaturiero
Manufatturiero
Attività artigianale
Servizi
Altro

RESTO DELL'EDIFICIO
Residenziale *Si*
Produttivo agricolo
Turismo rurale
Industria agraria
Stalla
Rimessa
Altro

Produttivo extragricolo
Calzaturiero
Manufatturiero
Attività artigianale
Servizi
Altro

Altri usi
Abbandonato
Note

## 8 CARATTERISTICHE DELL'EDIFICIO
Numero dei corpi costituenti il fabbricato *1*
Numero dei piani di ciascun corpo
Corpo 1:piani
Corpo 2:piani
Corpo 3:piani

## 9 ANNESSI AGRICOLI ED EXTRAGRICOLI
Annessi agricoli n.
Annessi extragricoli n.

Rimessa attrezzature
Concimaia
Fienile
Silos
Stalla

## 10 IDENTITA'
Particolari artistico architettonici

Riferimenti bibliografici

## 11 LOCALIZZAZIONE DELL'INTORNO

**Localizzazione**

## 12 VISIBILITA' DALLA STRADA

| | |
|---|---|
| **S.S.** | **Comunale** |
| **S.P.** | **Vicinale** |

## 13 STIMA DI VALORE DELL'INTORNO

**Valore dell'intorno**

## 14 CARATTERISTICHE DELL'EDIFICIO

**Tipologia** *Manufatto isolato*

## 15 FORMA

**Pianta**

**Prospetti** *Semplice*

**Volume** *Semplice*

## 16 ELEMENTI TIPOLOGICI E COSTRUTTIVI

| **Tipo/materiale** | | **Stato di conservazione** |
|---|---|---|
| **MURATURE** | | |
| **Pietra** | | |
| **Travertino** | *Si* | *Medio* |
| **Laterizio** | | |
| **Terra** | | |
| **Mista** | | |
| **COPERTURA** | | |
| **Padiglione** | | |
| **Due falde** | | |
| **Una falda** | | |
| **Piana** | | |
| **Mista** | *Si* | *Medio* |
| **ARCHITRAVATE** | | |
| **Arch. legno** | | |
| **Arch. laterizio** | | |
| **Arch. pietra** | *Si* | *Medio* |
| **A TUTTO SESTO** | | |
| **Laterizio** | | |
| **Pietra** | | |
| **SESTO ACUTO** | | |
| **Laterizio** | | |
| **Pietra** | | |
| **SESTO RIBASSATO** | | |
| **Laterizio** | | |
| **Pietra** | | |

## 17 ELEMENTI ARCH.CI E DECORATIVI

| | | |
|---|---|---|
| **Paramento intonacato** | | |
| **Paramento faccia vista** | *Si* | *Medio* |
| **Marcapiani** | | |
| **Cornicioni laterizio** | | |
| **Cornicioni pietra** | | |
| **Nicchie** | | |
| **Formelle** | | |
| **Architravi iscrizioni** | | |
| **Affreschi** | | |
| **Meridiane** | | |
| **Copertura coppi** | | |
| **Copertura tegole** | | |
| **Copertura altro** | | |

## 18 ELEMENTI ARCH.CI ESTERNI

**Fontane**

**Vasche**

**Pozzi**

**Ninfei**

**Aree lastricate**

**Terrazzamenti**

**Altro**

## 19 NATURA DELLE AREE DI PERTINENZA

| | |
|---|---|
| **Aia** | **Parco** |
| **Orto** | **Incolto** |
| **Giardino** | **Coltivi** |
| **Giardino disegnato** | **Pavimentate** |
| | **Asfaltate** |
| **Prato** | **Sterrate** |

**Altro**

## 20 ELEMENTI VERDI (SPECIE)

**Viali alberati**

**Alberature isolate**

**Gruppi di alberi**

**Siepi**

**Altro**

## 21 INTERVENTI AMMESSI

| | |
|---|---|
| **Manutenzione ordinaria e straordinaria** | SI |
| **Restauro e risanamento conservativo** | SI |
| **Ristrutturazione senza demolizione** | NO |
| **Ristrutturazione con demolizione parziale** | NO |
| **Ampliamento** | NO |

## 22 NORME SPECIFICHE e/o PRESCRIZIONI

## 23 AMBITO DI TUTELA

**Raggio di 150 metri**

**Raggio (metri)** *50 (*)*

**Come da cartografia**

| SCHEDA N° 532 | COMUNE DI ASCOLI PICENO<br>CENSIMENTO DELLE CASE RURALI | B |
|---|---|---|

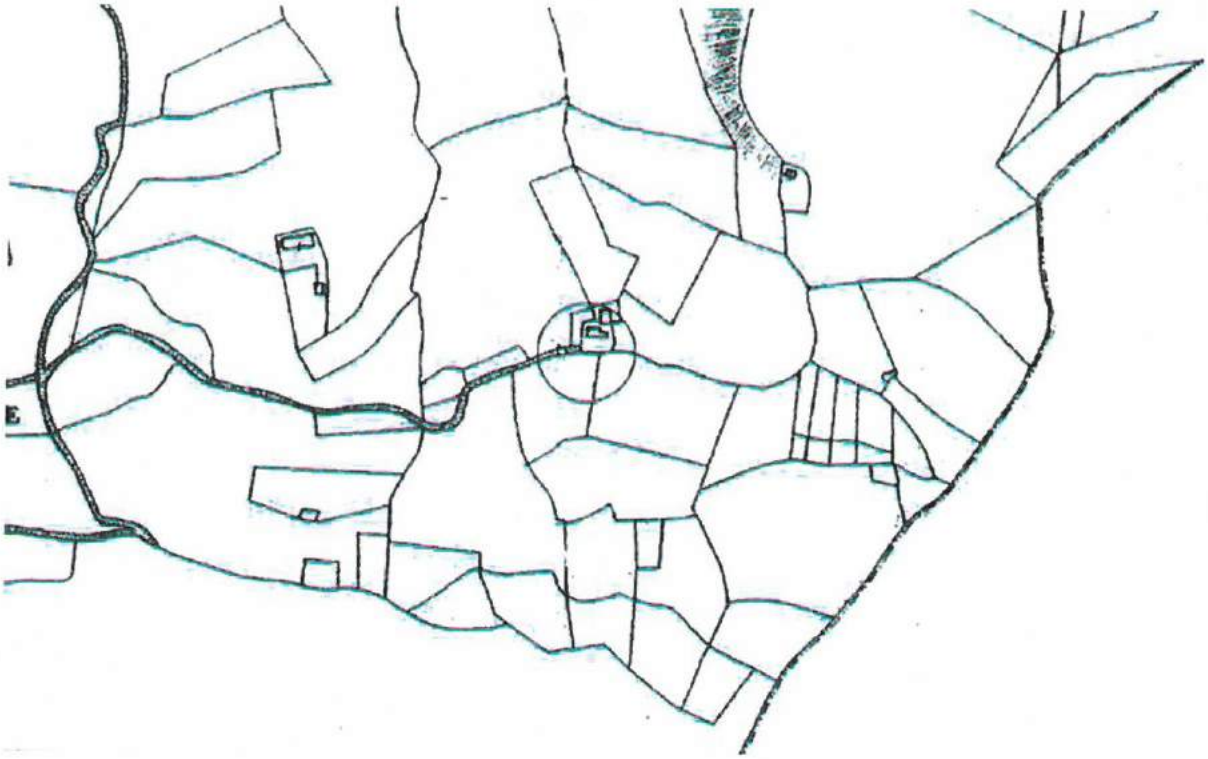

*Catasto Gregoriano (1830)*

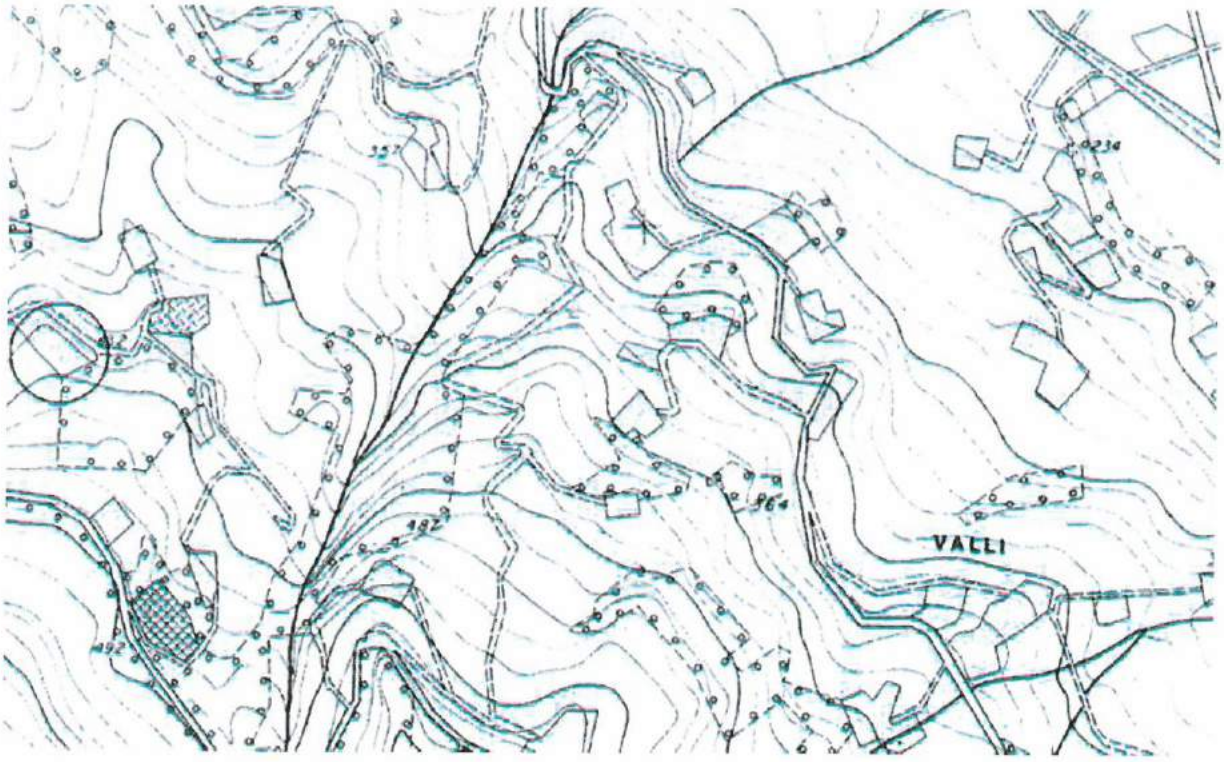


*Carta Regionale (1991)*

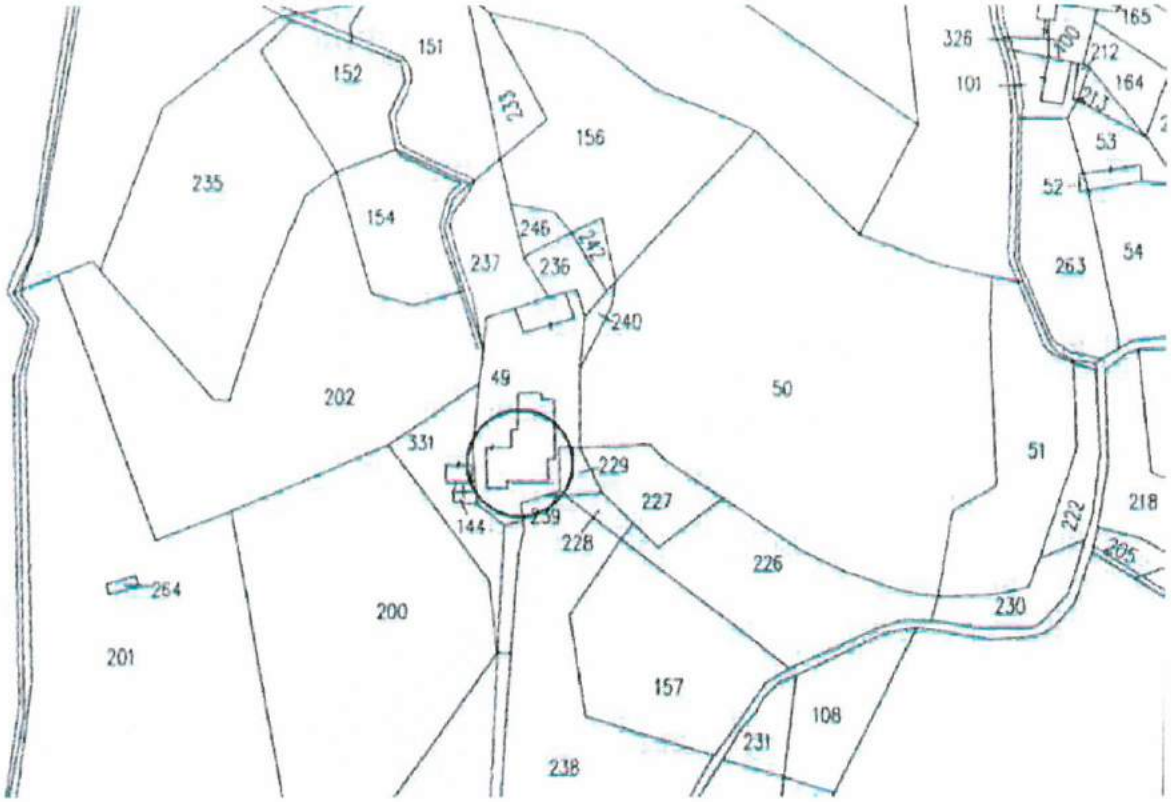


*Cartografia Catastale (1998)*

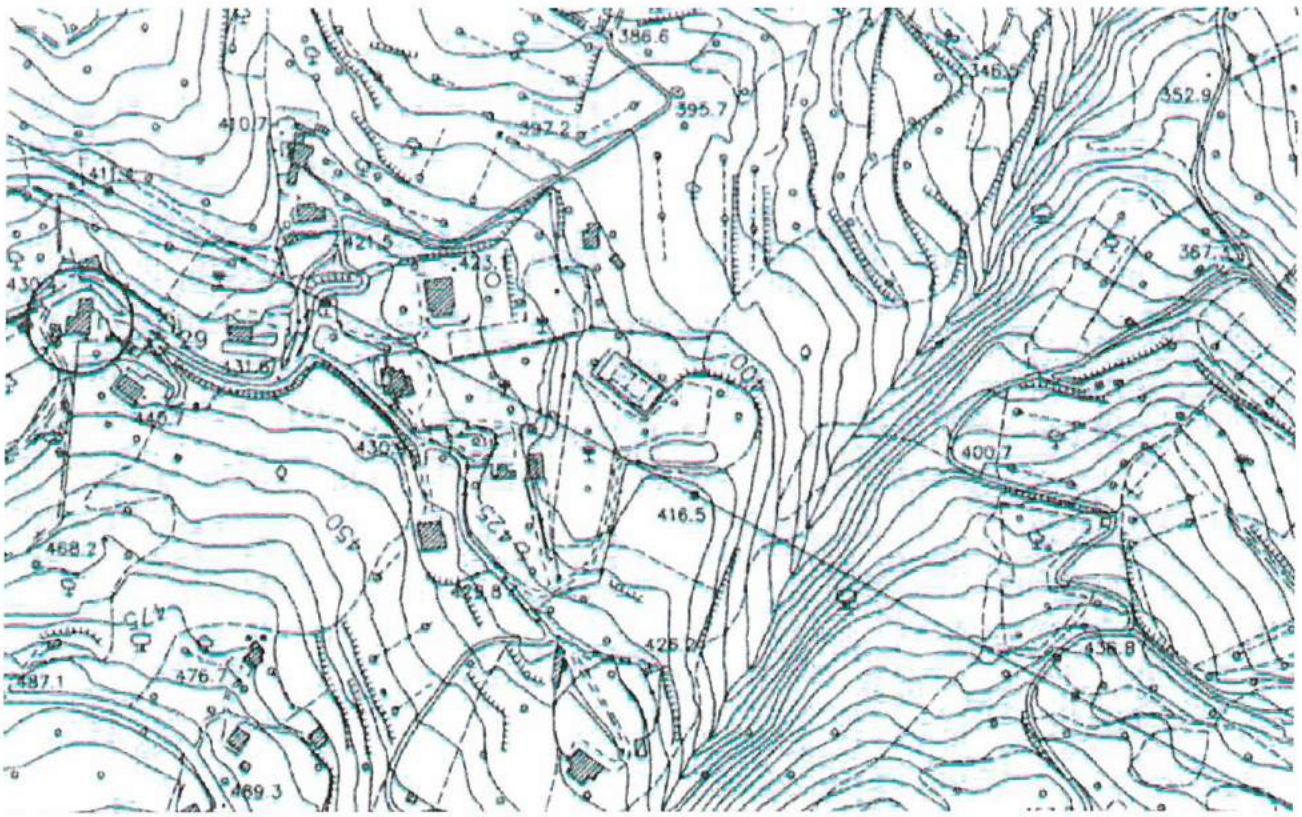


*Aereofotogrammetria (1998)*

| SCHEDA N° 532 | COMUNE DI ASCOLI PICENO<br>CENSIMENTO DELLE CASE RURALI | B |
|---|---|---|



*Foto 1*



*Foto 2*



*Foto 3*



*Foto 4*

SCHEDA N° 533

# COMUNE DI ASCOLI PICENO
CENSIMENTO DELLE CASE RURALI

A2

## 1 LOCALIZZAZIONE
Comune di
Indirizzo *strada vicinale San Savino*
Civico
Località *San Savino*
Toponimo
Accesso *da strade Provinciali*

## 2 IDENTIFICAZIONE CATASTALE
Foglio *101*
Particella *184*

## 3 EPOCA DI COSTRUZIONE
Certa

Epoca *ante 1895*
Aggregato

## 4 INDICAZIONE DELLA CATEGORIA
Categoria (comma 1 art 16 delle NTA del PTC) **A2**

## 5 STATO DI CONSERVAZIONE GENERALE
Buono *Si*
Manomesso per tipologia *Parzialmente*

Manomesso negli elementi costruttivi *Parzialmente*

## 6 APPARTENZA A CLASSI TIPOLOGICHE
Classe (art. 15 punto 3 del PPAR) *Casa colonica*

## 7 DESTINAZIONE ATTUALE DEL FABBRICATO

PIANO TERRA
Residenziale *Si*
Produttivo agricolo
Turismo rurale
Industria agraria
Stalla
Rimessa
Altro

Produttivo extragricolo
Calzaturiero
Manufatturiero
Attività artigianale
Servizi
Altro

RESTO DELL'EDIFICIO
Residenziale *Si*
Produttivo agricolo
Turismo rurale
Industria agraria
Stalla
Rimessa
Altro

Produttivo extragricolo
Calzaturiero
Manufatturiero
Attività artigianale
Servizi
Altro

Altri usi
Abbandonato
Note

## 8 CARATTERISTICHE DELL'EDIFICIO
Numero dei corpi costituenti il fabbricato *2*
Numero dei piani di ciascun corpo
Corpo 1:piani *2*
Corpo 2:piani *1*
Corpo 3:piani

## 9 ANNESSI AGRICOLI ED EXTRAGRICOLI
Annessi agricoli n.
Annessi extragricoli n.

Rimessa attrezzature
Concimaia
Fienile
Silos
Stalla

## 10 IDENTITA'
Particolari artistico architettonici

Riferimenti bibliografici

## 11 LOCALIZZAZIONE DELL'INTORNO

**Localizzazione** *Pendio / collina*

## 12 VISIBILITA' DALLA STRADA

| | | | |
|---|---|---|---|
| **S.S.** | | **Comunale** | |
| **S.P.** | *Si* | **Vicinale** | |

## 13 STIMA DI VALORE DELL'INTORNO

**Valore dell'intorno**

## 14 CARATTERISTICHE DELL'EDIFICIO

**Tipologia** *Manufatto isolato*

## 15 FORMA

**Pianta** *Quadrata*
**Prospetti** *Semplice*
**Volume** *Semplice*

## 16 ELEMENTI TIPOLOGICI E COSTRUTTIVI

| **Tipo/materiale** | | **Stato di conservazione** |
|---|---|---|
| **MURATURE** | | |
| **Pietra** | | |
| **Travertino** | | |
| **Laterizio** | | |
| **Terra** | | |
| **Mista** | *Si* | *Buono* |
| **COPERTURA** | | |
| **Padiglione** | *Si* | *Buono* |
| **Due falde** | | |
| **Una falda** | | |
| **Piana** | | |
| **Mista** | | |
| **ARCHITRAVATE** | | |
| **Arch. legno** | | |
| **Arch. laterizio** | *Si* | *Buono* |
| **Arch. pietra** | | |
| **A TUTTO SESTO** | | |
| **Laterizio** | | |
| **Pietra** | | |
| **SESTO ACUTO** | | |
| **Laterizio** | | |
| **Pietra** | | |
| **SESTO RIBASSATO** | | |
| **Laterizio** | *Si* | *Buono* |
| **Pietra** | | |

## 17 ELEMENTI ARCH.CI E DECORATIVI

| | | |
|---|---|---|
| **Paramento intonacato** | | |
| **Paramento faccia vista** | *Si* | *Buono* |
| **Marcapiani** | | |
| **Cornicioni laterizio** | | |
| **Cornicioni pietra** | | |
| **Nicchie** | | |
| **Formelle** | | |
| **Architravi iscrizioni** | | |
| **Affreschi** | | |
| **Meridiane** | | |
| **Copertura coppi** | *Si* | *Buono* |
| **Copertura tegole** | | |
| **Copertura altro** | | |

## 18 ELEMENTI ARCH.CI ESTERNI

**Fontane**
**Vasche**
**Pozzi**
**Ninfei**
**Aree lastricate**
**Terrazzamenti**
**Altro**

## 19 NATURA DELLE AREE DI PERTINENZA

| | | | |
|---|---|---|---|
| **Aia** | | **Parco** | |
| **Orto** | | **Incolto** | |
| **Giardino** | *Si* | **Coltivi** | |
| **Giardino disegnato** | | **Pavimentate** | |
| | | **Asfaltate** | |
| **Prato** | | **Sterrate** | *Si* |

**Altro**

## 20 ELEMENTI VERDI (SPECIE)

| | |
|---|---|
| **Viali alberati** | |
| **Alberature isolate** | *Si* |
| **Gruppi di alberi** | |
| **Siepi** | *Si* |
| **Altro** | |

## 21 INTERVENTI AMMESSI

| | |
|---|---|
| **Manutenzione ordinaria e straordinaria** | SI |
| **Restauro e risanamento conservativo** | SI |
| **Ristrutturazione senza demolizione** | NO |
| **Ristrutturazione con demolizione parziale** | NO |
| **Ampliamento** | NO |

## 22 NORME SPECIFICHE e/o PRESCRIZIONI

## 23 AMBITO DI TUTELA

**Raggio di 150 metri**
**Raggio (metri)** *50 (*)*
**Come da cartografia**

| SCHEDA N° 533 | COMUNE DI ASCOLI PICENO<br>CENSIMENTO DELLE CASE RURALI | A2 |
|---|---|---|

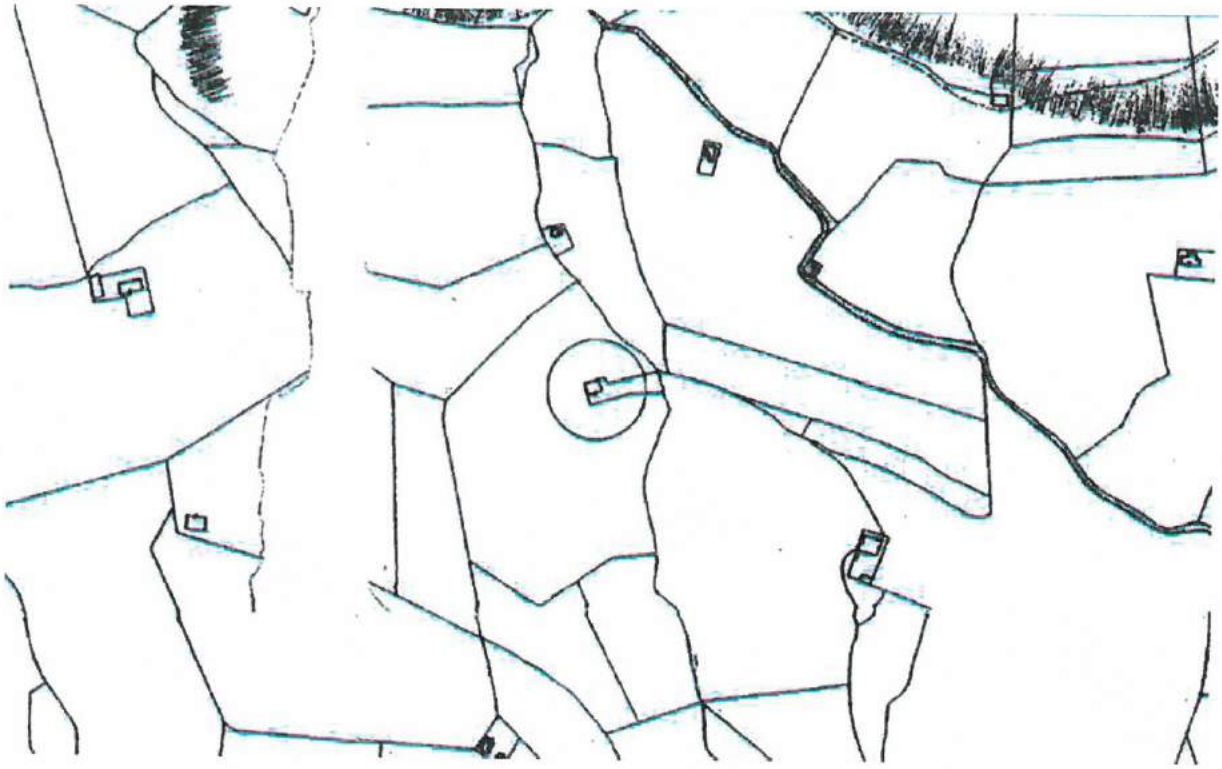

*Catasto Gregoriano (1830)*

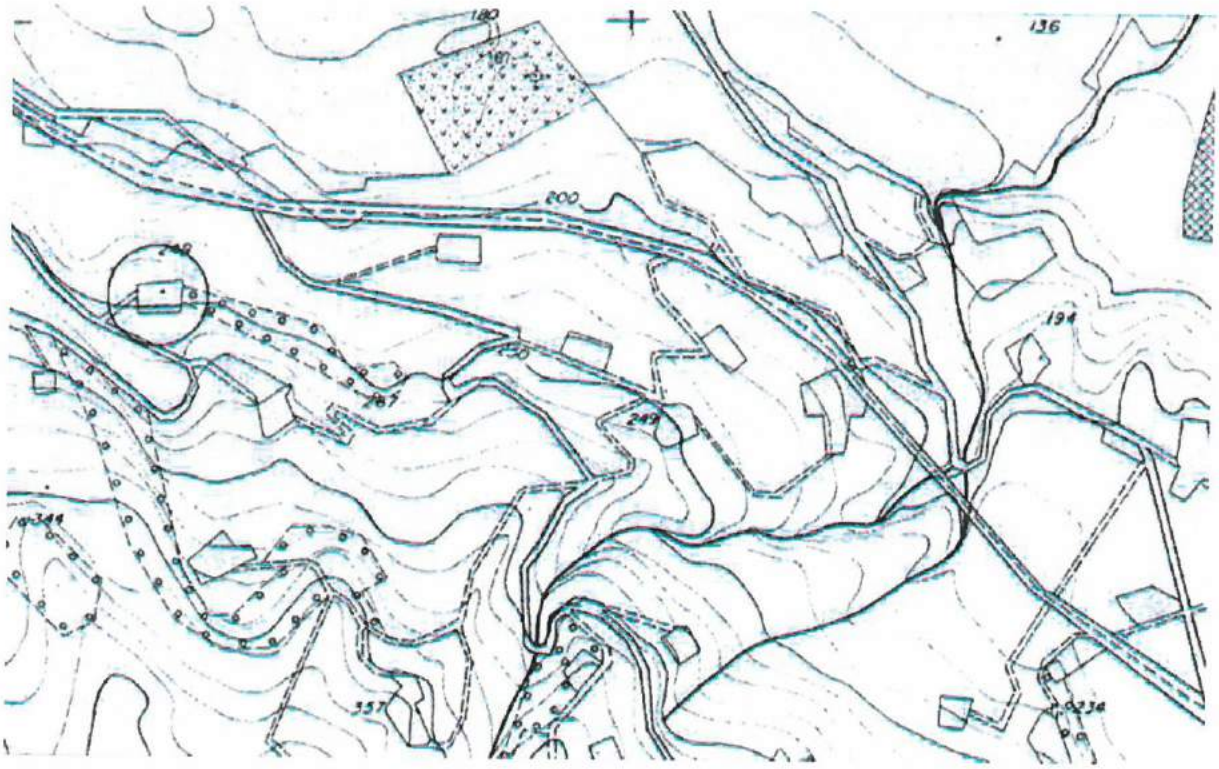


*Carta Regionale (1991)*

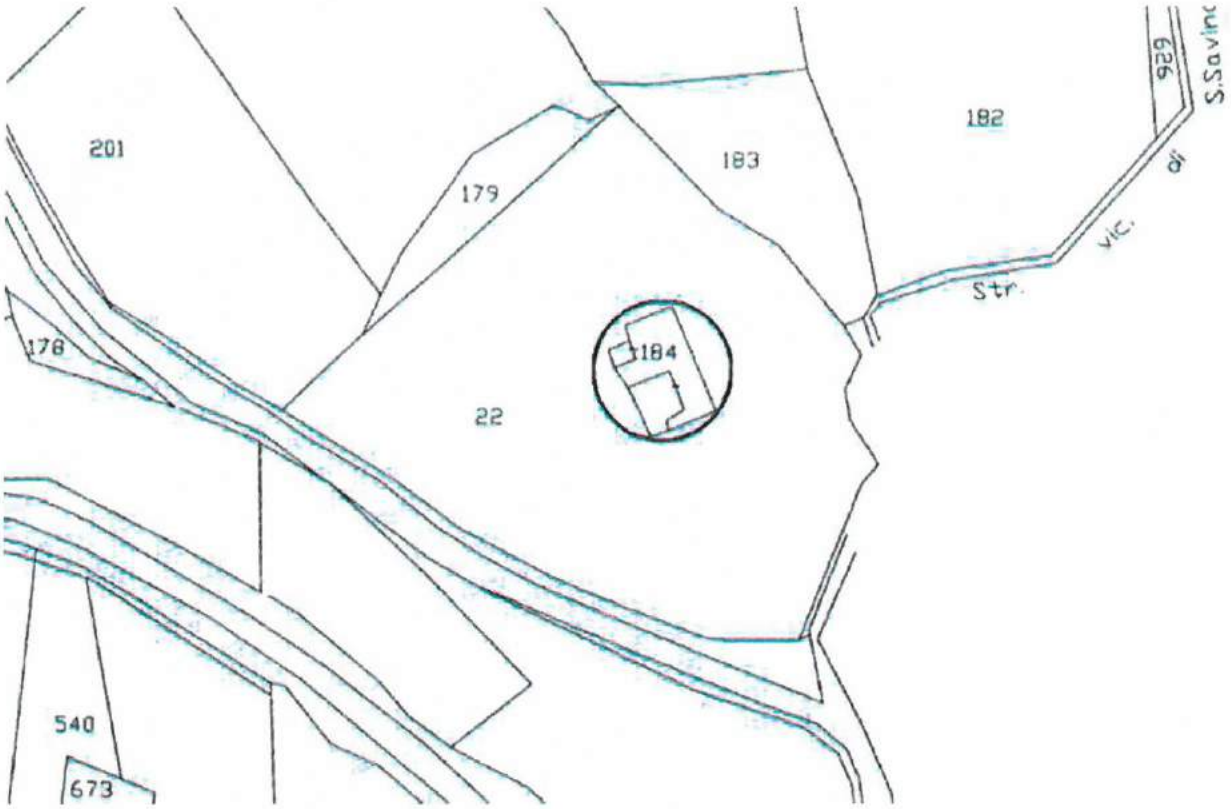


*Cartografia Catastale (1998)*

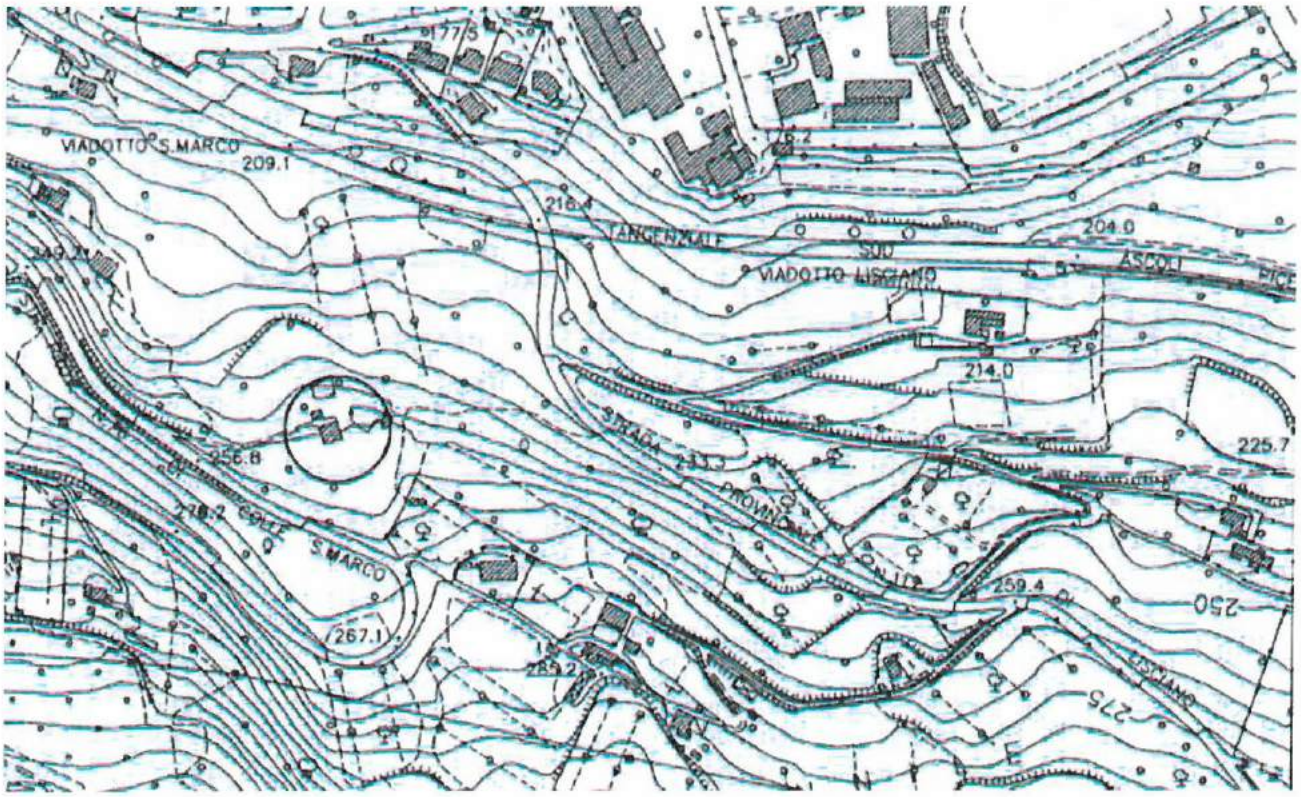


*Aereofotogrammetria (1998)*

| SCHEDA N° 533 | COMUNE DI ASCOLI PICENO<br>CENSIMENTO DELLE CASE RURALI | A2 |
|---|---|---|



*Foto 1*



*Foto 2*



*Foto 3*



*Foto 4*

SCHEDA N° **534**

# COMUNE DI ASCOLI PICENO
CENSIMENTO DELLE CASE RURALI

**A2**

## 1 LOCALIZZAZIONE
Comune di
Indirizzo *strada comunale San Savino*
Civico
Località *Piagge*
Toponimo
Accesso *da strade Comunali*

## 2 IDENTIFICAZIONE CATASTALE
Foglio *102*
Particella *152*

## 3 EPOCA DI COSTRUZIONE
Certa

Epoca ante 1895
Aggregato

## 4 INDICAZIONE DELLA CATEGORIA
Categoria (comma 1 art 16 delle NTA del PTC) **A2**

## 5 STATO DI CONSERVAZIONE GENERALE
Buono *Si*
Manomesso per tipologia

Manomesso negli elementi costruttivi

## 6 APPARTENZA A CLASSI TIPOLOGICHE
Classe (art. 15 punto 3 del PPAR)

## 7 DESTINAZIONE ATTUALE DEL FABBRICATO

PIANO TERRA
Residenziale *Si*
Produttivo agricolo
Turismo rurale
Industria agraria
Stalla
Rimessa
Altro

Produttivo extragricolo
Calzaturiero
Manufatturiero
Attività artigianale
Servizi
Altro

RESTO DELL'EDIFICIO
Residenziale *Si*
Produttivo agricolo
Turismo rurale
Industria agraria
Stalla
Rimessa
Altro

Produttivo extragricolo
Calzaturiero
Manufatturiero
Attività artigianale
Servizi
Altro

Altri usi
Abbandonato
Note

## 8 CARATTERISTICHE DELL'EDIFICIO
Numero dei corpi costituenti il fabbricato *2*
Numero dei piani di ciascun corpo
Corpo 1:piani
Corpo 2:piani
Corpo 3:piani

## 9 ANNESSI AGRICOLI ED EXTRAGRICOLI
Annessi agricoli n.
Annessi extragricoli n.

Rimessa attrezzature
Concimaia
Fienile
Silos
Stalla

## 10 IDENTITA'
Particolari artistico architettonici

Riferimenti bibliografici

## 11 LOCALIZZAZIONE DELL'INTORNO

**Localizzazione**

## 12 VISIBILITA' DALLA STRADA

**S.S.** **Comunale**

**S.P.** **Vicinale**

## 13 STIMA DI VALORE DELL'INTORNO

**Valore dell'intorno**

## 14 CARATTERISTICHE DELL'EDIFICIO

**Tipologia** *Manufatto isolato*

## 15 FORMA

**Pianta** *Rettangolare*

**Prospetti** *Semplice*

**Volume** *Semplice*

## 16 ELEMENTI TIPOLOGICI E COSTRUTTIVI

| Tipo/materiale | | Stato di conservazione |
|---|---|---|
| MURATURE | | |
| Pietra | | |
| Travertino | | |
| Laterizio | | |
| Terra | | |
| Mista | *Si* | *Buono* |
| COPERTURA | | |
| Padiglione | | |
| Due falde | | |
| Una falda | | |
| Piana | | |
| Mista | | |
| ARCHITRAVATE | | |
| Arch. legno | | |
| Arch. laterizio | | |
| Arch. pietra | *Si* | *Buono* |
| A TUTTO SESTO | | |
| Laterizio | | |
| Pietra | | |
| SESTO ACUTO | | |
| Laterizio | | |
| Pietra | | |
| SESTO RIBASSATO | | |
| Laterizio | | |
| Pietra | | |

## 17 ELEMENTI ARCH.CI E DECORATIVI

| | | |
|---|---|---|
| Paramento intonacato | *Si* | *Pessimo* |
| Paramento faccia vista | | |
| Marcapiani | | |
| Cornicioni laterizio | | |
| Cornicioni pietra | | |
| Nicchie | | |
| Formelle | | |
| Architravi iscrizioni | | |
| Affreschi | | |
| Meridiane | | |
| Copertura coppi | *Si* | *Buono* |
| Copertura tegole | | |
| Copertura altro | | |

## 18 ELEMENTI ARCH.CI ESTERNI

**Fontane**

**Vasche**

**Pozzi**

**Ninfei**

**Aree lastricate** *Si*

**Terrazzamenti**

**Altro**

## 19 NATURA DELLE AREE DI PERTINENZA

| | |
|---|---|
| **Aia** | **Parco** |
| **Orto** | **Incolto** |
| **Giardino** | **Coltivi** |
| **Giardino disegnato** | **Pavimentate** |
| | **Asfaltate** |
| **Prato** | **Sterrate** |

**Altro**

## 20 ELEMENTI VERDI (SPECIE)

**Viali alberati**

**Alberature isolate**

**Gruppi di alberi**

**Siepi**

**Altro**

## 21 INTERVENTI AMMESSI

| | |
|---|---|
| **Manutenzione ordinaria e straordinaria** | SI |
| **Restauro e risanamento conservativo** | SI |
| **Ristrutturazione senza demolizione** | NO |
| **Ristrutturazione con demolizione parziale** | NO |
| **Ampliamento** | NO |

## 22 NORME SPECIFICHE e/o PRESCRIZIONI

## 23 AMBITO DI TUTELA

**Raggio di 150 metri**

**Raggio (metri)** 50 (*)

**Come da cartografia**

| SCHEDA N° 534 | COMUNE DI ASCOLI PICENO<br>CENSIMENTO DELLE CASE RURALI | A2 |
|---|---|---|

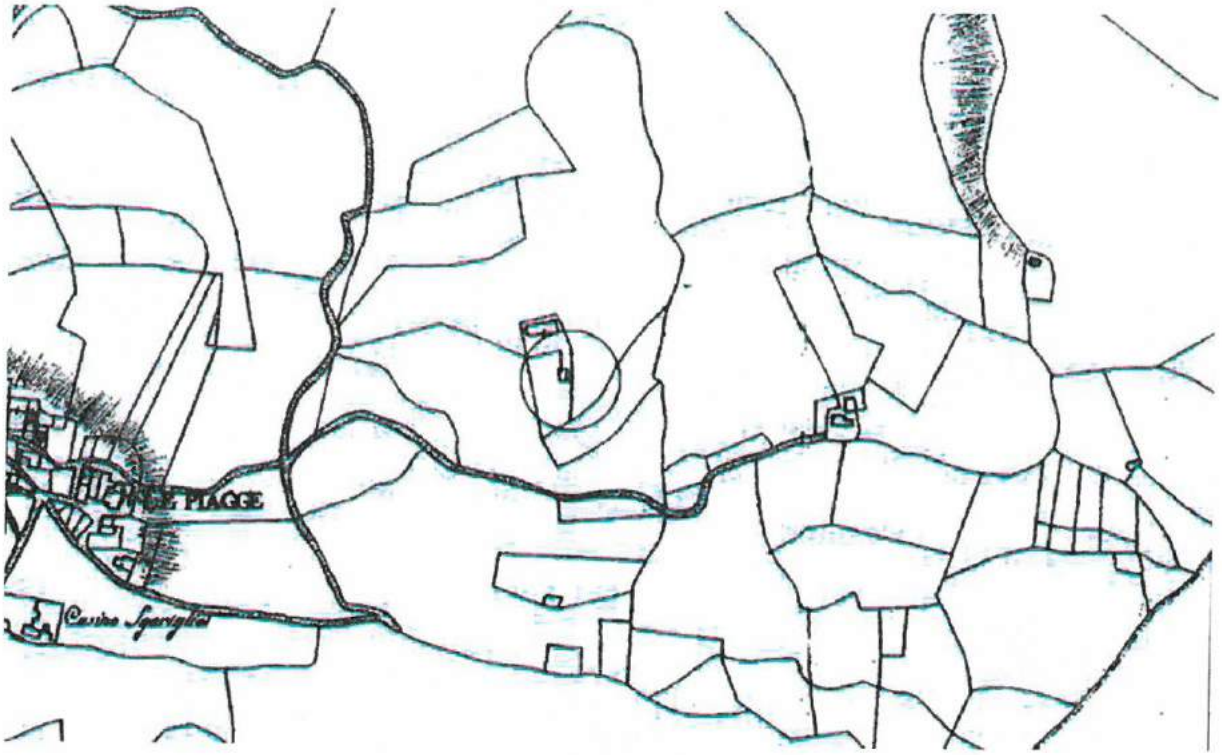


*Catasto Gregoriano (1830)*

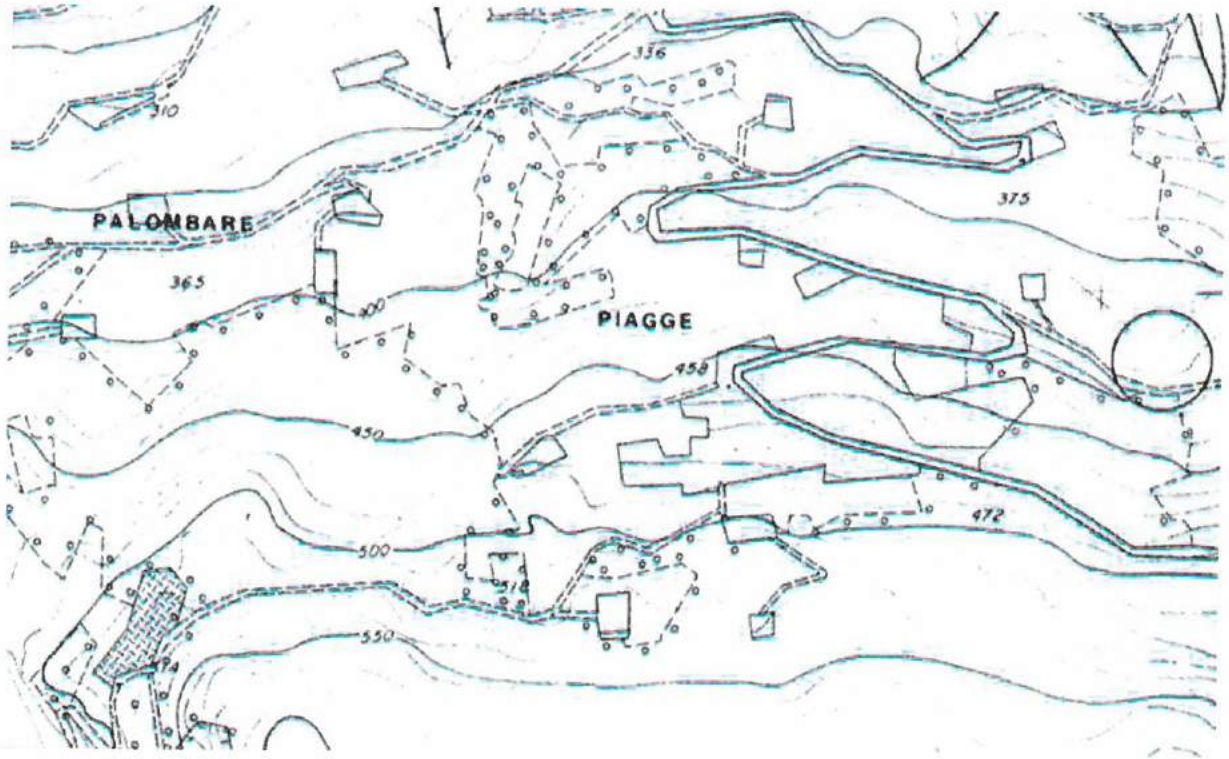


*Carta Regionale (1991)*

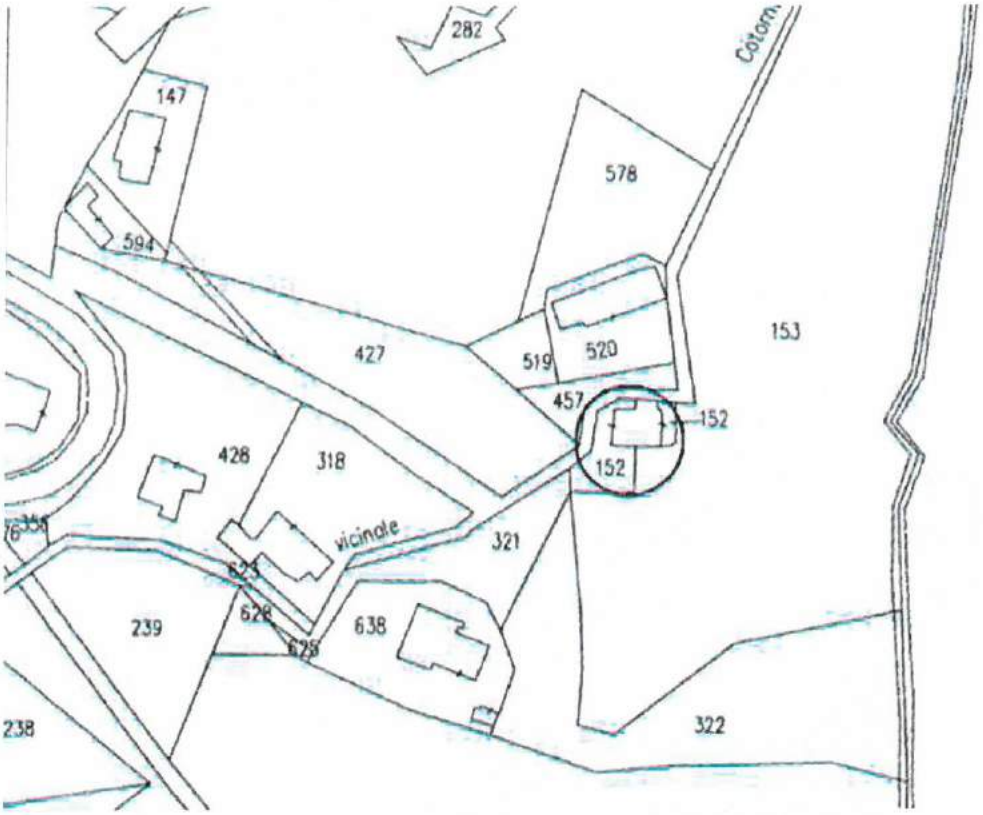


*Cartografia Catastale (1998)*

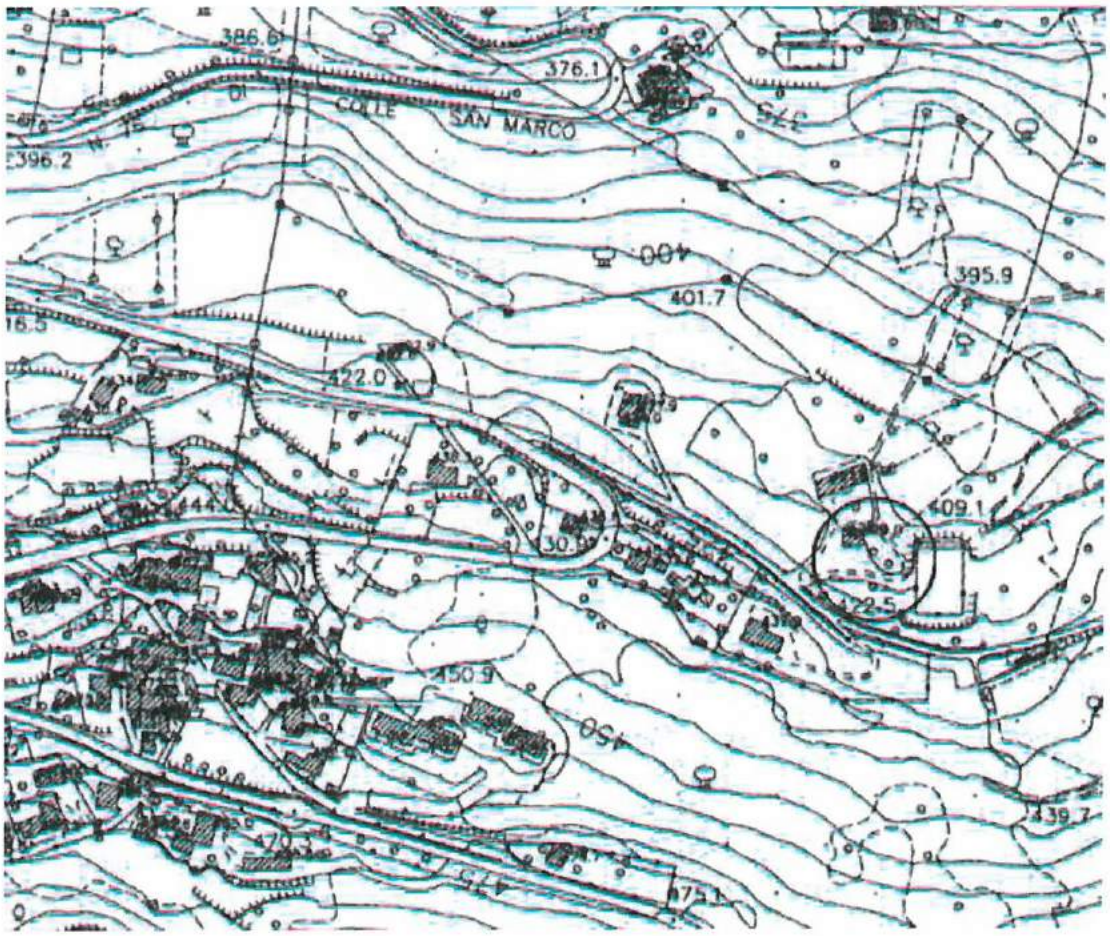


*Aereofotogrammetria (1998)*

| SCHEDA N° 534 | COMUNE DI ASCOLI PICENO<br>CENSIMENTO DELLE CASE RURALI | A2 |
|---|---|---|



*Foto 1*



*Foto 2*



*Foto 3*



*Foto 4*

SCHEDA N° **535**

# COMUNE DI ASCOLI PICENO
CENSIMENTO DELLE CASE RURALI

**B**

## 1 LOCALIZZAZIONE
Comune di
Indirizzo *strada comunale San Savino*
Civico *n.291/M44*
Località *Piagge*
Toponimo
Accesso *da strade Comunali*

## 2 IDENTIFICAZIONE CATASTALE
Foglio *102*
Particella *151*

## 3 EPOCA DI COSTRUZIONE
Certa
Epoca *ante 1895*
Aggregato

## 4 INDICAZIONE DELLA CATEGORIA
Categoria (comma 1 art 16 delle NTA del PTC) **B**

## 5 STATO DI CONSERVAZIONE GENERALE
Buono *Si*
Manomesso per tipologia
Manomesso negli elementi costruttivi

## 6 APPARTENZA A CLASSI TIPOLOGICHE
Classe (art. 15 punto 3 del PPAR)

## 7 DESTINAZIONE ATTUALE DEL FABBRICATO

PIANO TERRA
Residenziale *Si*
Produttivo agricolo
Turismo rurale
Industria agraria
Stalla
Rimessa
Altro

Produttivo extragricolo
Calzaturiero
Manufatturiero
Attività artigianale
Servizi
Altro

RESTO DELL'EDIFICIO
Residenziale
Produttivo agricolo
Turismo rurale
Industria agraria
Stalla
Rimessa
Altro

Produttivo extragricolo
Calzaturiero
Manufatturiero
Attività artigianale
Servizi
Altro

Altri usi
Abbandonato
Note

## 8 CARATTERISTICHE DELL'EDIFICIO
Numero dei corpi costituenti il fabbricato *2*
Numero dei piani di ciascun corpo
Corpo 1:piani
Corpo 2:piani
Corpo 3:piani

## 9 ANNESSI AGRICOLI ED EXTRAGRICOLI
Annessi agricoli n.
Annessi extragricoli n.

Rimessa attrezzature
Concimaia
Fienile
Silos
Stalla

## 10 IDENTITA'
Particolari artistico architettonici

Riferimenti bibliografici

## 11 LOCALIZZAZIONE DELL'INTORNO

**Localizzazione**

## 12 VISIBILITA' DALLA STRADA

| | |
|---|---|
| **S.S.** | **Comunale** |
| **S.P.** | **Vicinale** |

## 13 STIMA DI VALORE DELL'INTORNO

**Valore dell'intorno**

## 14 CARATTERISTICHE DELL'EDIFICIO

**Tipologia**

## 15 FORMA

| | |
|---|---|
| **Pianta** | *Rettangolare* |
| **Prospetti** | *Semplice* |
| **Volume** | *Semplice* |

## 16 ELEMENTI TIPOLOGICI E COSTRUTTIVI

| **Tipo/materiale** | | **Stato di conservazione** |
|---|---|---|
| **MURATURE** | | |
| **Pietra** | | |
| **Travertino** | | |
| **Laterizio** | | |
| **Terra** | | |
| **Mista** | *Si* | *Buono* |
| **COPERTURA** | | |
| **Padiglione** | *Si* | *Buono* |
| **Due falde** | | |
| **Una falda** | | |
| **Piana** | | |
| **Mista** | | |
| **ARCHITRAVATE** | | |
| **Arch. legno** | | |
| **Arch. laterizio** | | |
| **Arch. pietra** | *Si* | *Buono* |
| **A TUTTO SESTO** | | |
| **Laterizio** | | |
| **Pietra** | *Si* | *Buono* |
| **SESTO ACUTO** | | |
| **Laterizio** | | |
| **Pietra** | | |
| **SESTO RIBASSATO** | | |
| **Laterizio** | | |
| **Pietra** | | |

## 17 ELEMENTI ARCH.CI E DECORATIVI

| | | |
|---|---|---|
| **Paramento intonacato** | *Si* | *Buono* |
| **Paramento faccia vista** | | |
| **Marcapiani** | | |
| **Cornicioni laterizio** | | |
| **Cornicioni pietra** | | |
| **Nicchie** | | |
| **Formelle** | | |
| **Architravi iscrizioni** | | |
| **Affreschi** | | |
| **Meridiane** | | |
| **Copertura coppi** | *Si* | *Buono* |
| **Copertura tegole** | | |
| **Copertura altro** | | |

## 18 ELEMENTI ARCH.CI ESTERNI

**Fontane**
**Vasche**
**Pozzi**
**Ninfei**
**Aree lastricate**
**Terrazzamenti**
**Altro**

## 19 NATURA DELLE AREE DI PERTINENZA

| | |
|---|---|
| **Aia** | **Parco** |
| **Orto** | **Incolto** |
| **Giardino** | **Coltivi** |
| **Giardino disegnato** | **Pavimentate** |
| | **Asfaltate** |
| **Prato** | **Sterrate** |
| **Altro** | |

## 20 ELEMENTI VERDI (SPECIE)

**Viali alberati**
**Alberature isolate**
**Gruppi di alberi**
**Siepi**
**Altro**

## 21 INTERVENTI AMMESSI

| | |
|---|---|
| **Manutenzione ordinaria e straordinaria** | SI |
| **Restauro e risanamento conservativo** | SI |
| **Ristrutturazione senza demolizione** | NO |
| **Ristrutturazione con demolizione parziale** | NO |
| **Ampliamento** | NO |

## 22 NORME SPECIFICHE e/o PRESCRIZIONI

## 23 AMBITO DI TUTELA

**Raggio di 150 metri**
**Raggio (metri)** *50 (*)*
**Come da cartografia**

| SCHEDA N° 535 | COMUNE DI ASCOLI PICENO<br>CENSIMENTO DELLE CASE RURALI | B |
|---|---|---|

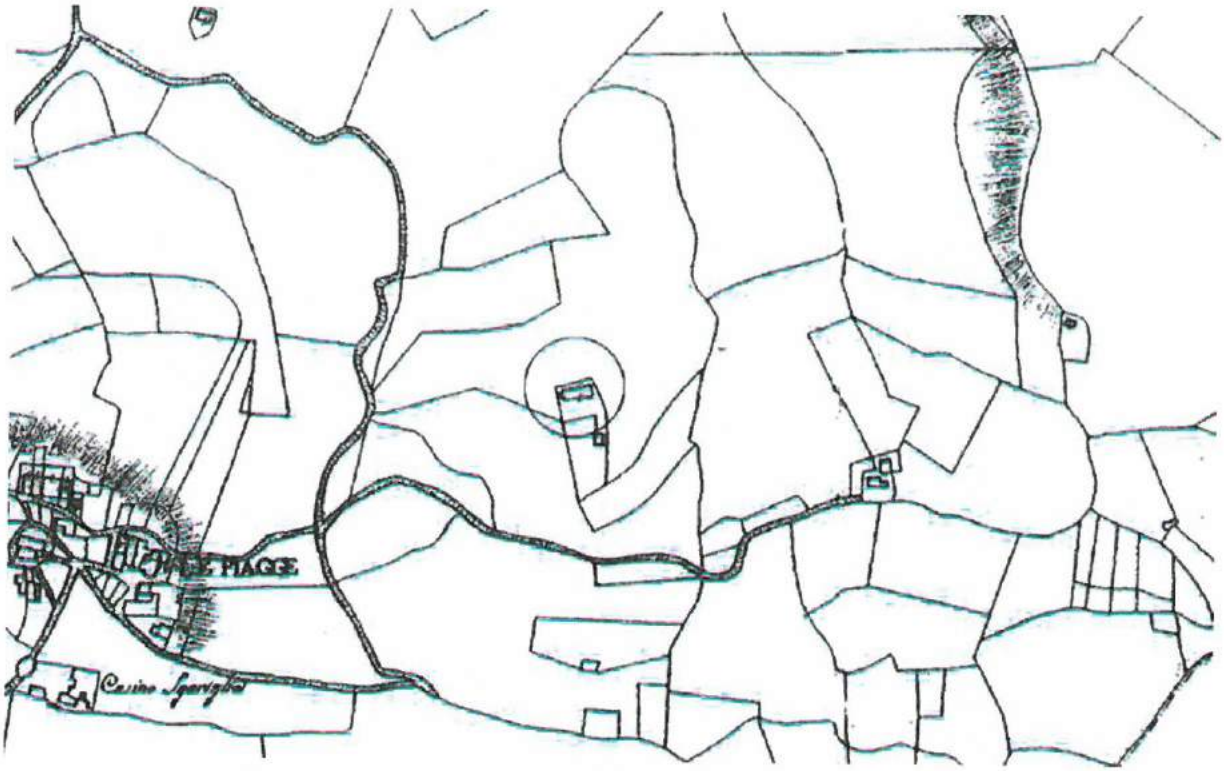


*Catasto Gregoriano (1830)*

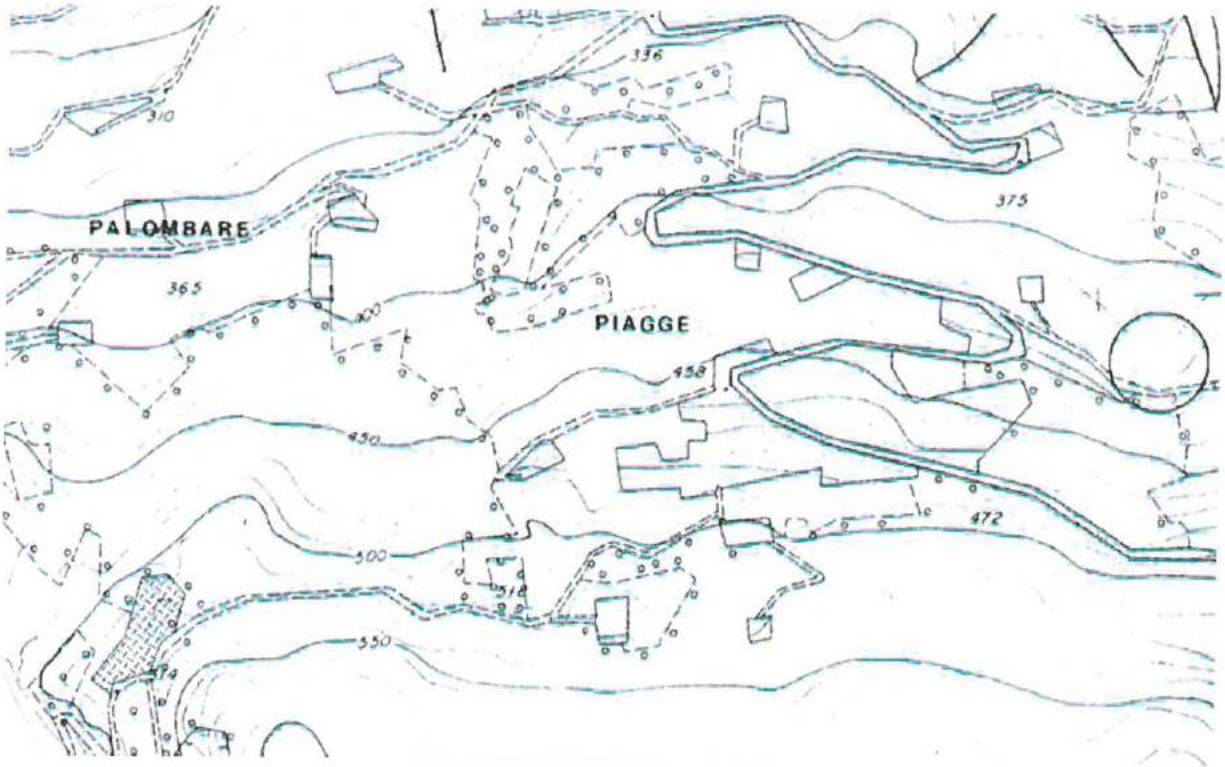


*Carta Regionale (1991)*

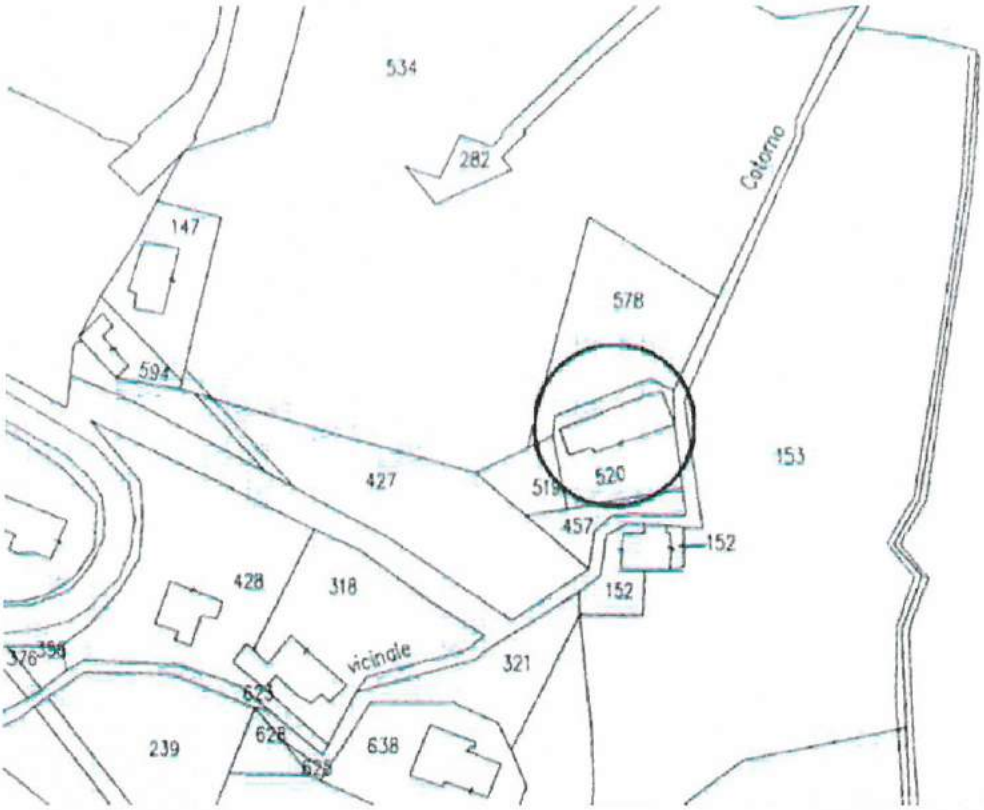


*Cartografia Catastale (1998)*

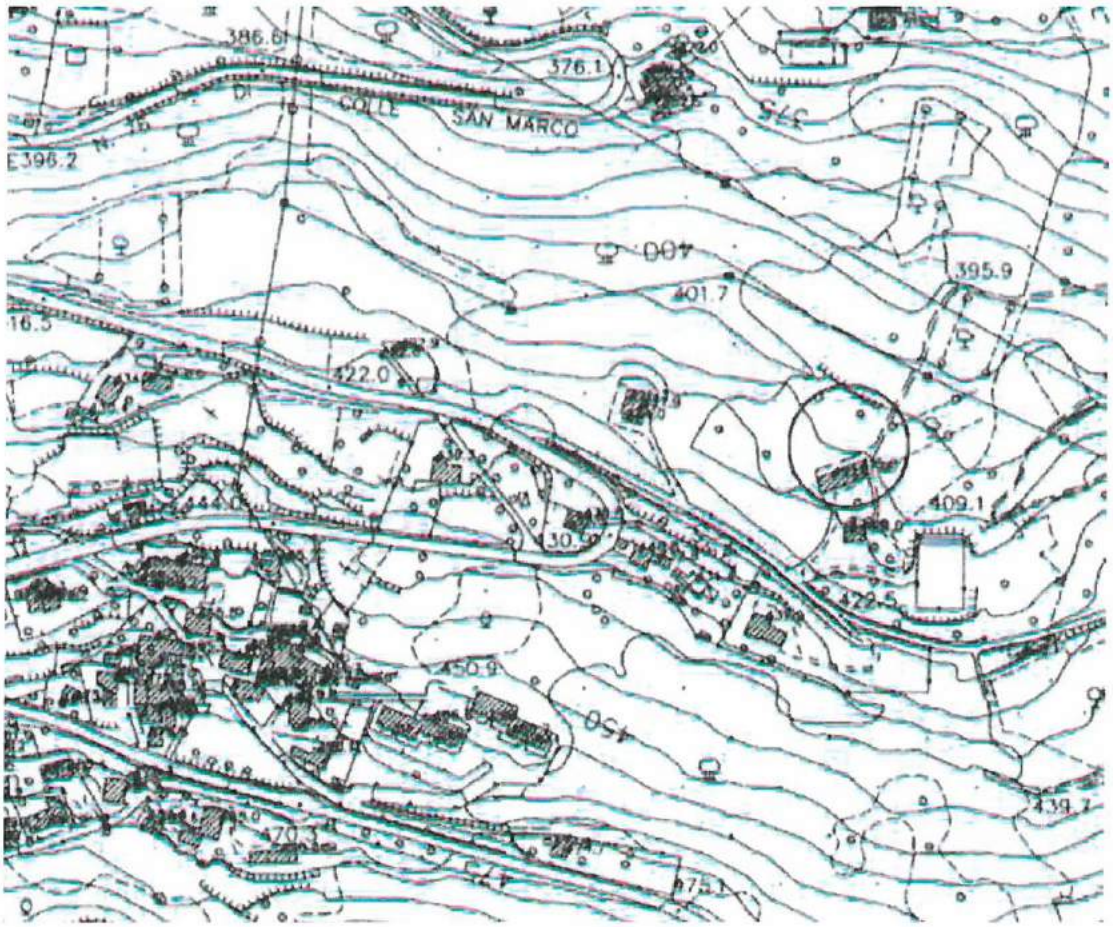


*Aereofotogrammetria (1998)*

| SCHEDA N° 535 | COMUNE DI ASCOLI PICENO<br>CENSIMENTO DELLE CASE RURALI | B |
|---|---|---|



*Foto 1*



*Foto 2*



*Foto 3*



*Foto 4*

SCHEDA N° **536**

# COMUNE DI ASCOLI PICENO
CENSIMENTO DELLE CASE RURALI

**B**

## 1 LOCALIZZAZIONE
Comune di
Indirizzo *strada provinciale per San Marco*
Civico
Località
Toponimo
Accesso *da strade Provinciali*

## 2 IDENTIFICAZIONE CATASTALE
Foglio *101*
Particella *162*

## 3 EPOCA DI COSTRUZIONE
Certa

Epoca *tra il 1895 ed il 1945*
Aggregato

## 4 INDICAZIONE DELLA CATEGORIA
Categoria (comma 1 art 16 delle NTA del PTC) B

## 5 STATO DI CONSERVAZIONE GENERALE
Buono *Si*
Manomesso per tipologia

Manomesso negli elementi costruttivi

## 6 APPARTENZA A CLASSI TIPOLOGICHE
Classe (art. 15 punto 3 del PPAR)

## 7 DESTINAZIONE ATTUALE DEL FABBRICATO

PIANO TERRA
Residenziale *Si*
Produttivo agricolo
Turismo rurale
Industria agraria *Si*
Stalla
Rimessa
Altro

Produttivo extragricolo
Calzaturiero
Manufatturiero
Attività artigianale
Servizi
Altro

RESTO DELL'EDIFICIO
Residenziale *Si*
Produttivo agricolo
Turismo rurale
Industria agraria
Stalla
Rimessa
Altro

Produttivo extragricolo
Calzaturiero
Manufatturiero
Attività artigianale
Servizi
Altro

Altri usi
Abbandonato
Note

## 8 CARATTERISTICHE DELL'EDIFICIO
Numero dei corpi costituenti il fabbricato *1*
Numero dei piani di ciascun corpo
Corpo 1:piani
Corpo 2:piani
Corpo 3:piani

## 9 ANNESSI AGRICOLI ED EXTRAGRICOLI
Annessi agricoli n.
Annessi extragricoli n.

Rimessa attrezzature
Concimaia
Fienile
Silos
Stalla

## 10 IDENTITA'
Particolari artistico architettonici

Riferimenti bibliografici

## 11 LOCALIZZAZIONE DELL'INTORNO

Localizzazione

## 12 VISIBILITA' DALLA STRADA

| | |
|---|---|
| S.S. | Comunale |
| S.P. | Vicinale |

## 13 STIMA DI VALORE DELL'INTORNO

Valore dell'intorno

## 14 CARATTERISTICHE DELL'EDIFICIO

Tipologia *Manufatto isolato*

## 15 FORMA

| | |
|---|---|
| Pianta | *Rettangolare* |
| Prospetti | *Semplice* |
| Volume | *Semplice* |

## 16 ELEMENTI TIPOLOGICI E COSTRUTTIVI

| Tipo/materiale | | Stato di conservazione |
|---|---|---|
| MURATURE | | |
| Pietra | | |
| Travertino | *Si* | *Buono* |
| Laterizio | | |
| Terra | | |
| Mista | | |
| COPERTURA | | |
| Padiglione | | |
| Due falde | | |
| Una falda | | |
| Piana | | |
| Mista | | |
| ARCHITRAVATE | | |
| Arch. legno | | |
| Arch. laterizio | | |
| Arch. pietra | *Si* | *Buono* |
| A TUTTO SESTO | | |
| Laterizio | | |
| Pietra | | |
| SESTO ACUTO | | |
| Laterizio | | |
| Pietra | | |
| SESTO RIBASSATO | | |
| Laterizio | | |
| Pietra | | |

## 17 ELEMENTI ARCH.CI E DECORATIVI

| | | |
|---|---|---|
| Paramento intonacato | | |
| Paramento faccia vista | *Si* | *Medio* |
| Marcapiani | | |
| Cornicioni laterizio | | |
| Cornicioni pietra | | |
| Nicchie | | |
| Formelle | | |
| Architravi iscrizioni | | |
| Affreschi | | |
| Meridiane | | |
| Copertura coppi | | |
| Copertura tegole | | |
| Copertura altro | *Si* | *Medio* |

## 18 ELEMENTI ARCH.CI ESTERNI

Fontane
Vasche
Pozzi
Ninfei
Aree lastricate
Terrazzamenti
Altro

## 19 NATURA DELLE AREE DI PERTINENZA

| | |
|---|---|
| Aia | Parco |
| Orto | Incolto |
| Giardino | Coltivi |
| Giardino disegnato | Pavimentate |
| | Asfaltate |
| Prato | Sterrate |
| Altro | |

## 20 ELEMENTI VERDI (SPECIE)

Viali alberati
Alberature isolate
Gruppi di alberi
Siepi
Altro

## 21 INTERVENTI AMMESSI

| | |
|---|---|
| Manutenzione ordinaria e straordinaria | SI |
| Restauro e risanamento conservativo | SI |
| Ristrutturazione senza demolizione | NO |
| Ristrutturazione con demolizione parziale | NO |
| Ampliamento | NO |

## 22 NORME SPECIFICHE e/o PRESCRIZIONI

## 23 AMBITO DI TUTELA

Raggio di 150 metri
Raggio (metri) *50 (*)*
Come da cartografia

| SCHEDA N° 536 | COMUNE DI ASCOLI PICENO<br>CENSIMENTO DELLE CASE RURALI | B |
|---|---|---|

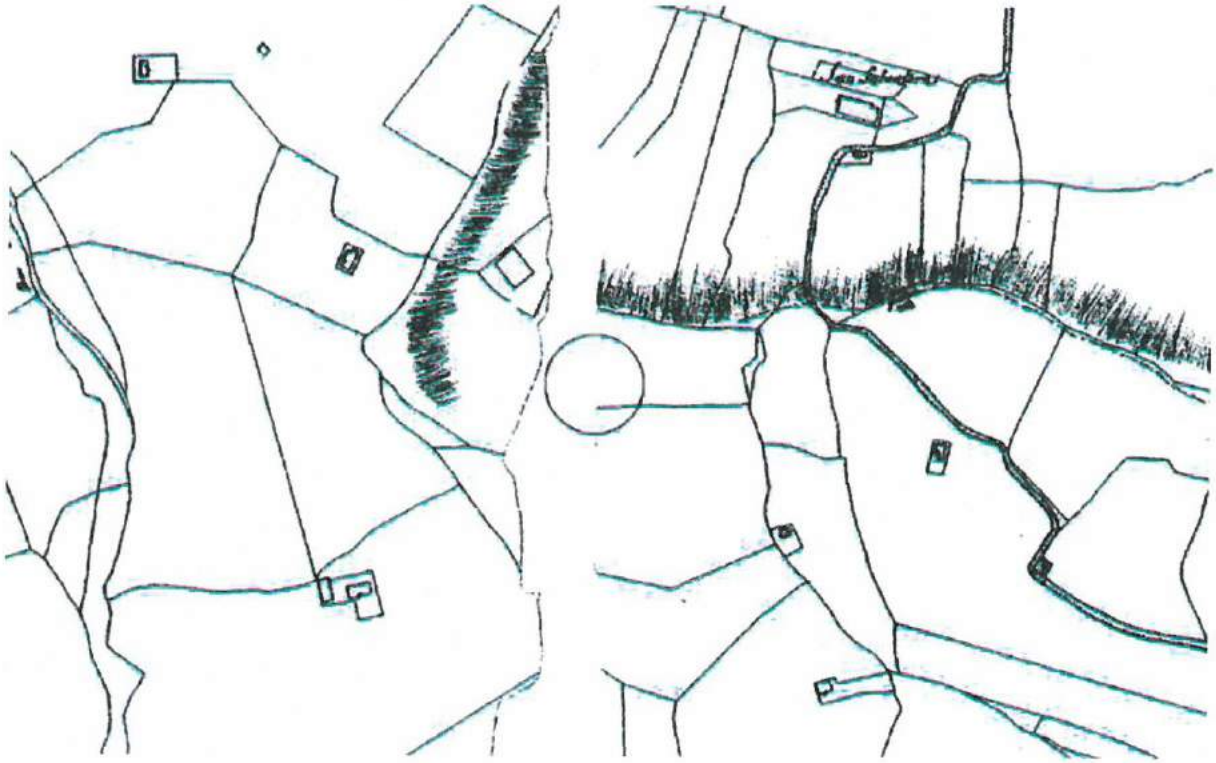

*Catasto Gregoriano (1830)*

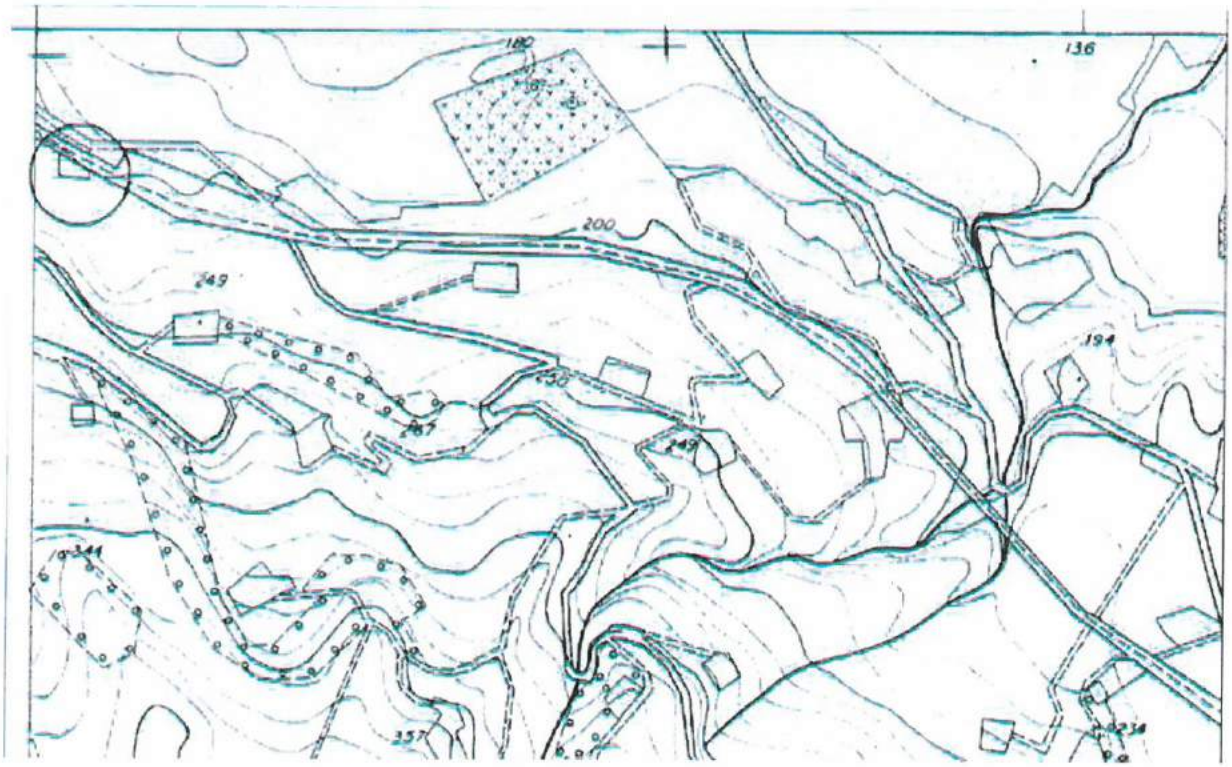


*Carta Regionale (1991)*

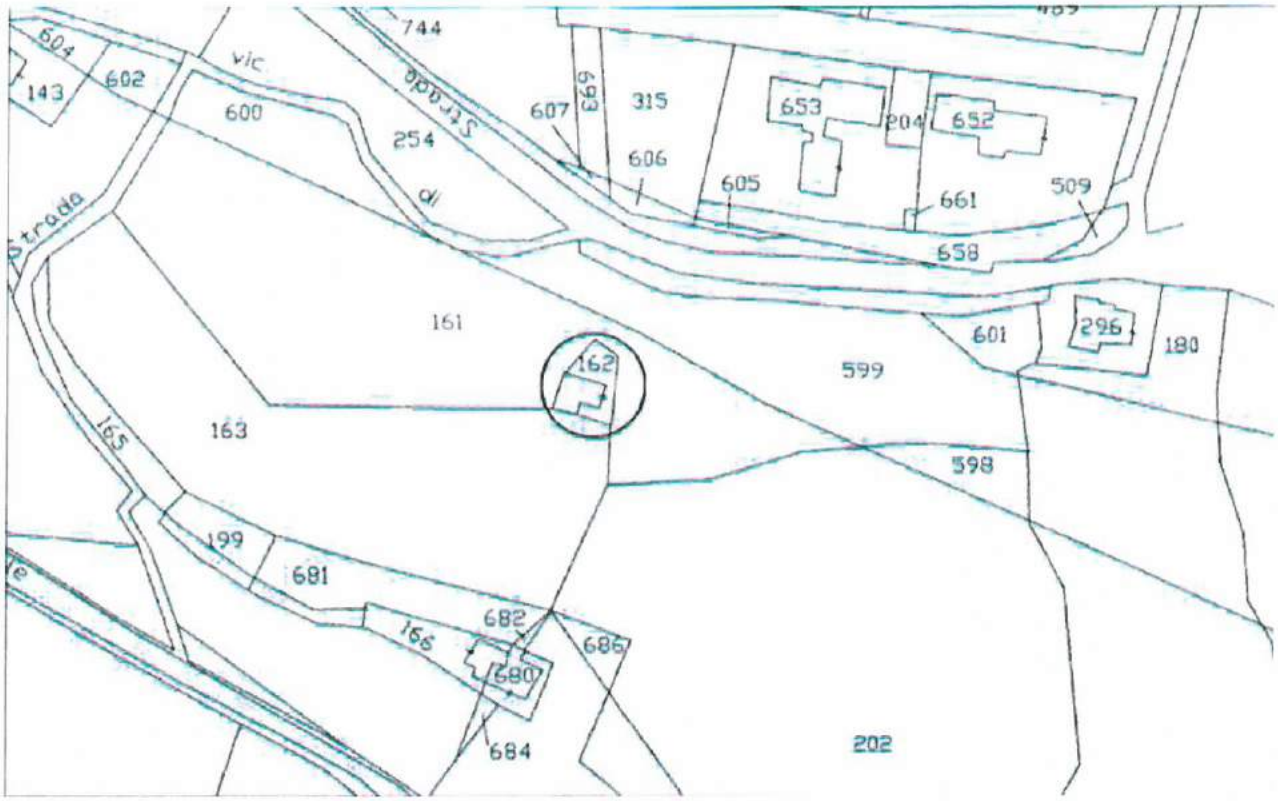


*Cartografia Catastale (1998)*

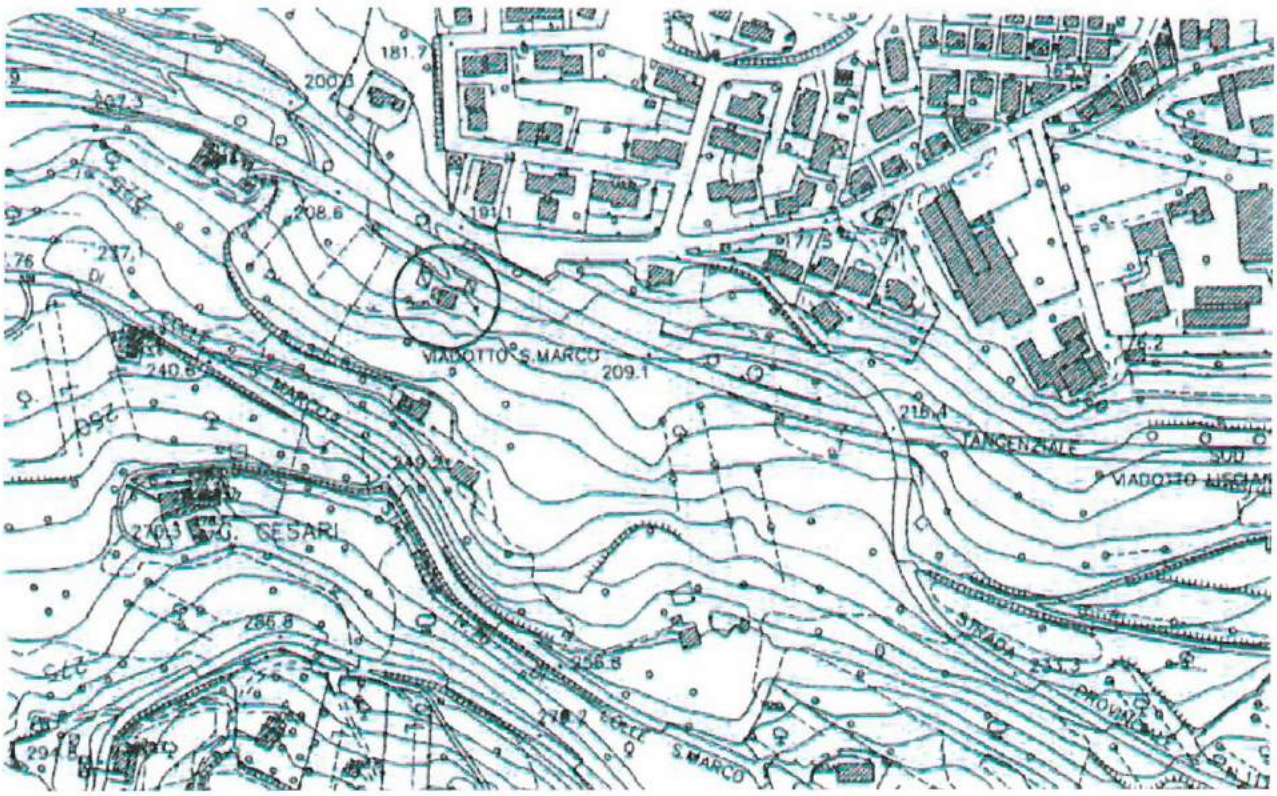


*Aereofotogrammetria (1998)*

| SCHEDA N° 536 | COMUNE DI ASCOLI PICENO<br>CENSIMENTO DELLE CASE RURALI | B |
|---|---|---|



*Foto 1*



*Foto 2*



*Foto 3*



*Foto 4*

SCHEDA N° **537**

# COMUNE DI ASCOLI PICENO
CENSIMENTO DELLE CASE RURALI

**B**

## 1 LOCALIZZAZIONE
Comune di
Indirizzo *strada provinciale per San Marco*
Civico
Località
Toponimo
Accesso *da strade Statali*

## 2 IDENTIFICAZIONE CATASTALE
Foglio *101*
Particella *145*

## 3 EPOCA DI COSTRUZIONE
Certa

Epoca *ante 1895*
Aggregato

## 4 INDICAZIONE DELLA CATEGORIA
Categoria (comma 1 art 16 delle NTA del PTC) **B**

## 5 STATO DI CONSERVAZIONE GENERALE
Buono *Si*
Manomesso per tipologia

Manomesso negli elementi costruttivi

## 6 APPARTENZA A CLASSI TIPOLOGICHE
Classe (art. 15 punto 3 del PPAR)

## 7 DESTINAZIONE ATTUALE DEL FABBRICATO

PIANO TERRA
Residenziale
Produttivo agricolo
Turismo rurale
Industria agraria
Stalla
Rimessa
Altro

Produttivo extragricolo
Calzaturiero
Manufatturiero
Attività artigianale
Servizi
Altro

RESTO DELL'EDIFICIO
Residenziale
Produttivo agricolo
Turismo rurale
Industria agraria
Stalla
Rimessa
Altro

Produttivo extragricolo
Calzaturiero
Manufatturiero
Attività artigianale
Servizi
Altro

Altri usi
Abbandonato *Si*
Note

## 8 CARATTERISTICHE DELL'EDIFICIO
Numero dei corpi costituenti il fabbricato *1*
Numero dei piani di ciascun corpo
Corpo 1:piani
Corpo 2:piani
Corpo 3:piani

## 9 ANNESSI AGRICOLI ED EXTRAGRICOLI
Annessi agricoli n.
Annessi extragricoli n.

Rimessa attrezzature
Concimaia
Fienile
Silos
Stalla

## 10 IDENTITA'
Particolari artistico architettonici

Riferimenti bibliografici

## 11 LOCALIZZAZIONE DELL'INTORNO

**Localizzazione**

## 12 VISIBILITA' DALLA STRADA

| | |
|---|---|
| **S.S.** | **Comunale** |
| **S.P.** | **Vicinale** |

## 13 STIMA DI VALORE DELL'INTORNO

**Valore dell'intorno**

## 14 CARATTERISTICHE DELL'EDIFICIO

**Tipologia** *Manufatto isolato*

## 15 FORMA

| | |
|---|---|
| **Pianta** | *Rettangolare* |
| **Prospetti** | *Semplice* |
| **Volume** | *Semplice* |

## 16 ELEMENTI TIPOLOGICI E COSTRUTTIVI

| **Tipo/materiale** | | **Stato di conservazione** |
|---|---|---|
| **MURATURE** | | |
| **Pietra** | | |
| **Travertino** | *Si* | *Buono* |
| **Laterizio** | | |
| **Terra** | | |
| **Mista** | | |
| **COPERTURA** | | |
| **Padiglione** | | |
| **Due falde** | | |
| **Una falda** | | |
| **Piana** | | |
| **Mista** | | |
| **ARCHITRAVATE** | | |
| **Arch. legno** | | |
| **Arch. laterizio** | | |
| **Arch. pietra** | | |
| **A TUTTO SESTO** | | |
| **Laterizio** | | |
| **Pietra** | | |
| **SESTO ACUTO** | | |
| **Laterizio** | | |
| **Pietra** | | |
| **SESTO RIBASSATO** | | |
| **Laterizio** | | |
| **Pietra** | | |

## 17 ELEMENTI ARCH.CI E DECORATIVI

| | | |
|---|---|---|
| **Paramento intonacato** | | |
| **Paramento faccia vista** | *Si* | *Medio* |
| **Marcapiani** | | |
| **Cornicioni laterizio** | | |
| **Cornicioni pietra** | | |
| **Nicchie** | | |
| **Formelle** | | |
| **Architravi iscrizioni** | | |
| **Affreschi** | | |
| **Meridiane** | | |
| **Copertura coppi** | *Si* | *Medio* |
| **Copertura tegole** | | |
| **Copertura altro** | | |

## 18 ELEMENTI ARCH.CI ESTERNI

**Fontane**
**Vasche**
**Pozzi**
**Ninfei**
**Aree lastricate**
**Terrazzamenti**
**Altro**

## 19 NATURA DELLE AREE DI PERTINENZA

| | |
|---|---|
| **Aia** | **Parco** |
| **Orto** | **Incolto** |
| **Giardino** | **Coltivi** |
| **Giardino disegnato** | **Pavimentate** |
| **Prato** | **Asfaltate** |
| | **Sterrate** |

**Altro**

## 20 ELEMENTI VERDI (SPECIE)

**Viali alberati**
**Alberature isolate**
**Gruppi di alberi**
**Siepi**
**Altro**

## 21 INTERVENTI AMMESSI

| | |
|---|---|
| **Manutenzione ordinaria e straordinaria** | SI |
| **Restauro e risanamento conservativo** | SI |
| **Ristrutturazione senza demolizione** | NO |
| **Ristrutturazione con demolizione parziale** | NO |
| **Ampliamento** | NO |

## 22 NORME SPECIFICHE e/o PRESCRIZIONI

## 23 AMBITO DI TUTELA

**Raggio di 150 metri**
**Raggio (metri)** *50 (*)*
**Come da cartografia**

| SCHEDA N° 537 | COMUNE DI ASCOLI PICENO<br>CENSIMENTO DELLE CASE RURALI | B |
|---|---|---|

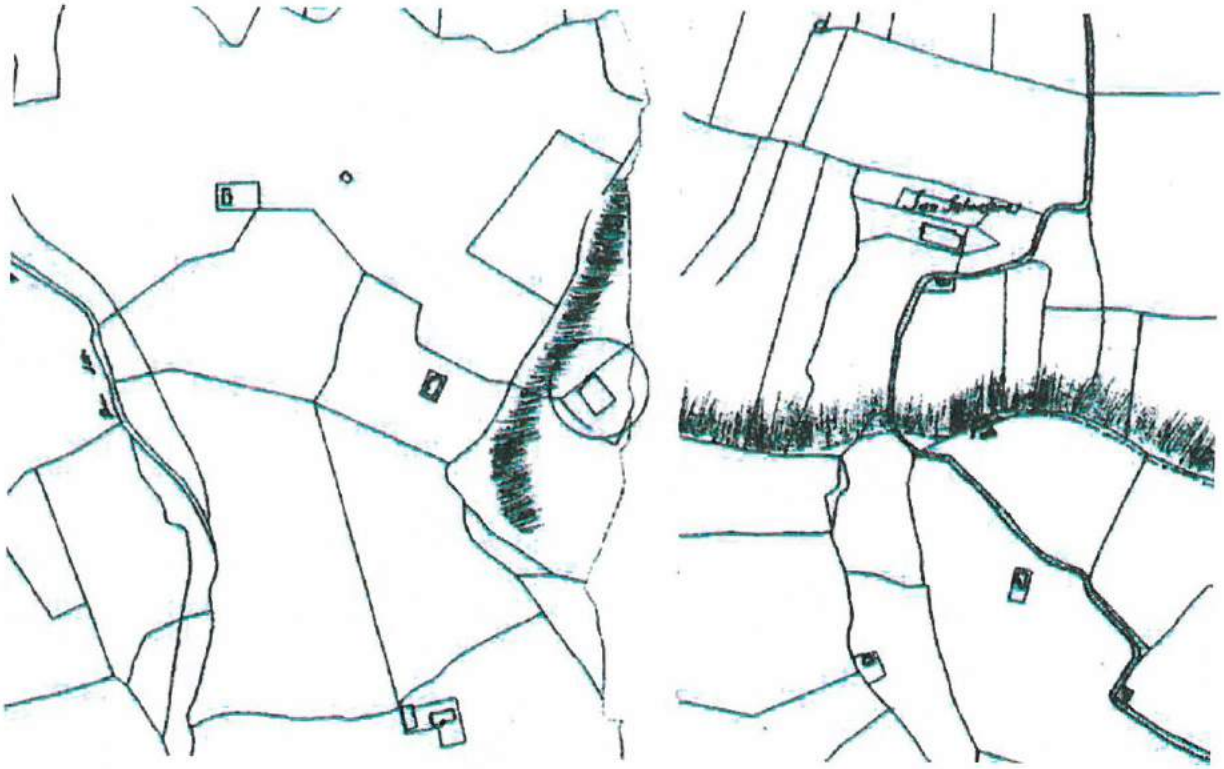

*Catasto Gregoriano (1830)*

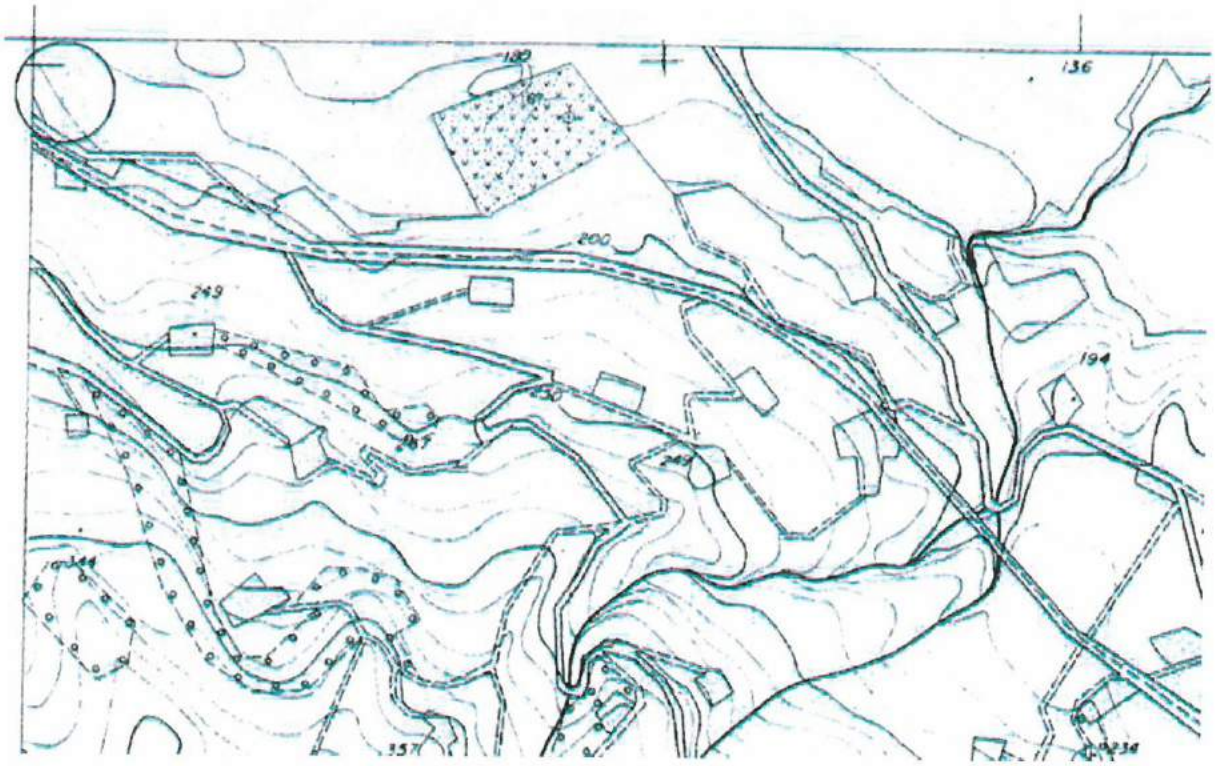


*Carta Regionale (1991)*

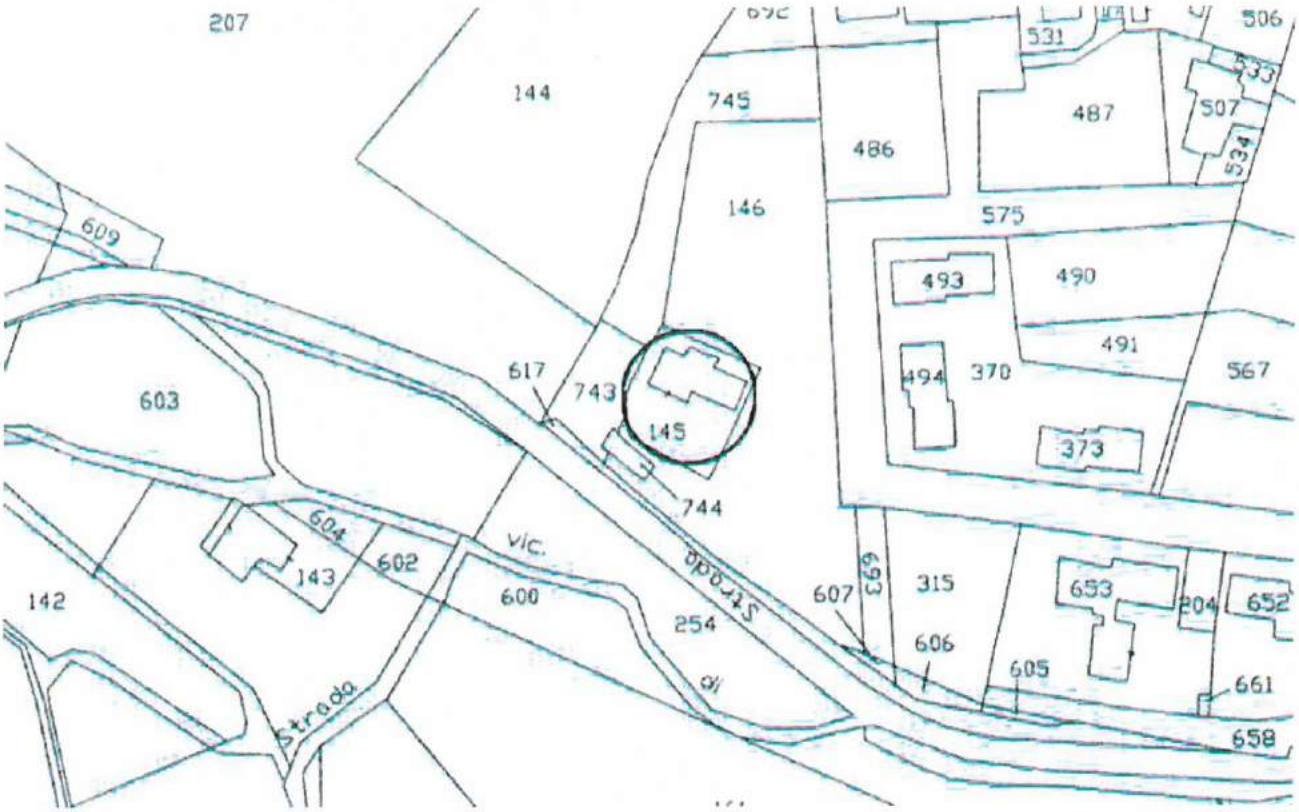


*Cartografia Catastale (1998)*

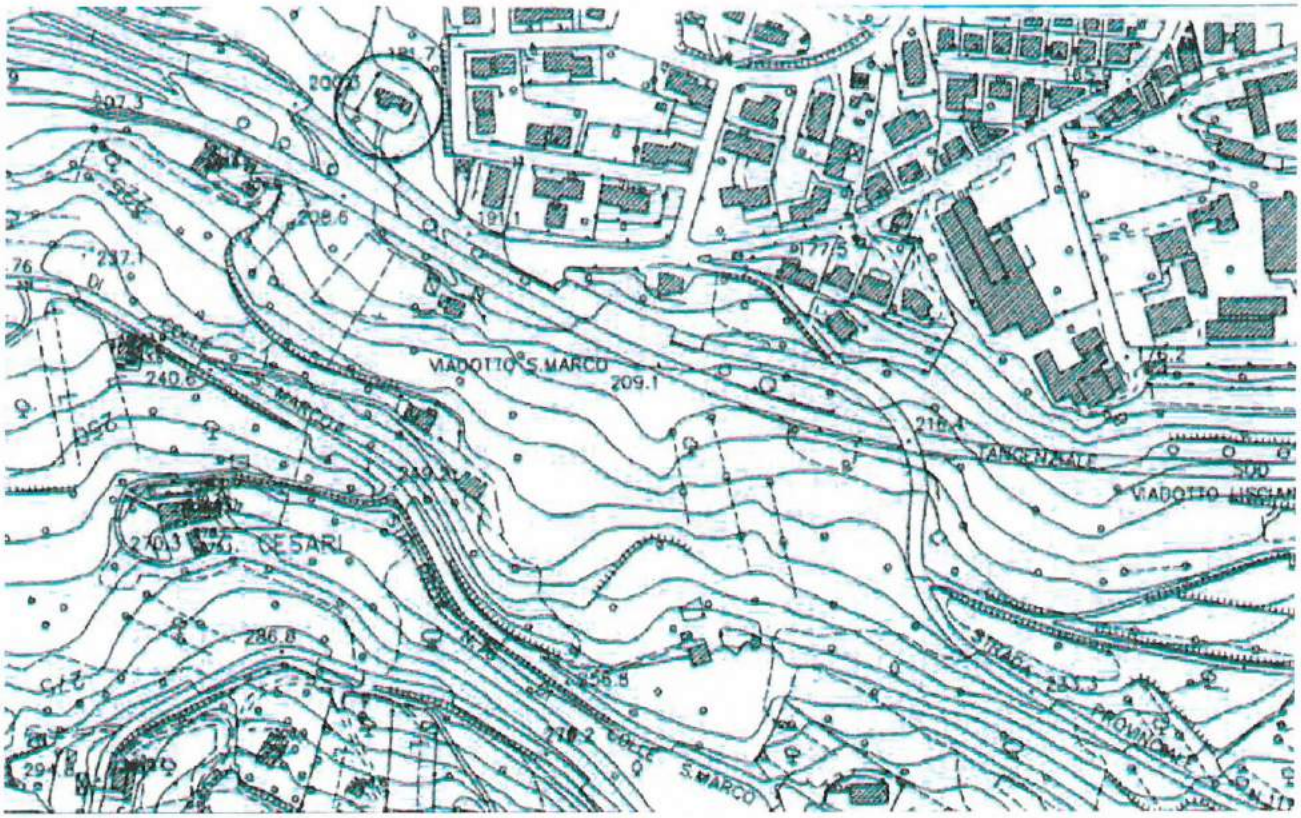


*Aereofotogrammetria (1998)*

| SCHEDA N° 537 | COMUNE DI ASCOLI PICENO<br>CENSIMENTO DELLE CASE RURALI | B |
|---|---|---|



*Foto 1*



*Foto 2*



*Foto 3*



*Foto 4*

SCHEDA N° **538**

# COMUNE DI ASCOLI PICENO
CENSIMENTO DELLE CASE RURALI

**A2**

## 1 LOCALIZZAZIONE
Comune di
Indirizzo *strada provinciale per San Marco*
Civico
Località *Ascoli Piceno*
Toponimo
Accesso *da strade Statali*

## 2 IDENTIFICAZIONE CATASTALE
Foglio *101*
Particella *143*

## 3 EPOCA DI COSTRUZIONE
Certa

Epoca ante 1895
Aggregato

## 4 INDICAZIONE DELLA CATEGORIA
Categoria (comma 1 art 16 delle NTA del PTC) A2

## 5 STATO DI CONSERVAZIONE GENERALE
Buono *Si*
Manomesso per tipologia

Manomesso negli elementi costruttivi

## 6 APPARTENZA A CLASSI TIPOLOGICHE
Classe (art. 15 punto 3 del PPAR)

## 7 DESTINAZIONE ATTUALE DEL FABBRICATO

PIANO TERRA
Residenziale
Produttivo agricolo
Turismo rurale
Industria agraria
Stalla
Rimessa
Altro

Produttivo extragricolo
Calzaturiero
Manufatturiero
Attività artigianale
Servizi
Altro

RESTO DELL'EDIFICIO
Residenziale
Produttivo agricolo
Turismo rurale
Industria agraria
Stalla
Rimessa
Altro

Produttivo extragricolo
Calzaturiero
Manufatturiero
Attività artigianale
Servizi
Altro

Altri usi
Abbandonato *Si*
Note

## 8 CARATTERISTICHE DELL'EDIFICIO
Numero dei corpi costituenti il fabbricato *3*
Numero dei piani di ciascun corpo
Corpo 1:piani
Corpo 2:piani
Corpo 3:piani

## 9 ANNESSI AGRICOLI ED EXTRAGRICOLI
Annessi agricoli n.
Annessi extragricoli n.

Rimessa attrezzature
Concimaia
Fienile *Si*
Silos
Stalla

## 10 IDENTITA'
Particolari artistico architettonici

Riferimenti bibliografici

## 11 LOCALIZZAZIONE DELL'INTORNO

**Localizzazione**

## 12 VISIBILITA' DALLA STRADA

**S.S.** **Comunale**

**S.P.** **Vicinale**

## 13 STIMA DI VALORE DELL'INTORNO

**Valore dell'intorno**

## 14 CARATTERISTICHE DELL'EDIFICIO

**Tipologia**

## 15 FORMA

**Pianta** *Rettangolare*

**Prospetti** *Aggregati*

**Volume** *Aggregato*

## 16 ELEMENTI TIPOLOGICI E COSTRUTTIVI

| Tipo/materiale | | Stato di conservazione |
|---|---|---|
| **MURATURE** | | |
| **Pietra** | | |
| **Travertino** | | |
| **Laterizio** | | |
| **Terra** | | |
| **Mista** | *Si* | *Buono* |
| **COPERTURA** | | |
| **Padiglione** | | |
| **Due falde** | | |
| **Una falda** | | |
| **Piana** | | |
| **Mista** | *Si* | *Buono* |
| **ARCHITRAVATE** | | |
| **Arch. legno** | | |
| **Arch. laterizio** | | |
| **Arch. pietra** | *Si* | *Buono* |
| **A TUTTO SESTO** | | |
| **Laterizio** | | |
| **Pietra** | | |
| **SESTO ACUTO** | | |
| **Laterizio** | | |
| **Pietra** | | |
| **SESTO RIBASSATO** | | |
| **Laterizio** | | |
| **Pietra** | | |

## 17 ELEMENTI ARCH.CI E DECORATIVI

| | | |
|---|---|---|
| **Paramento intonacato** | | |
| **Paramento faccia vista** | *Si* | *Medio* |
| **Marcapiani** | | |
| **Cornicioni laterizio** | | |
| **Cornicioni pietra** | | |
| **Nicchie** | | |
| **Formelle** | | |
| **Architravi iscrizioni** | | |
| **Affreschi** | | |
| **Meridiane** | | |
| **Copertura coppi** | *Si* | *Medio* |
| **Copertura tegole** | | |
| **Copertura altro** | | |

## 18 ELEMENTI ARCH.CI ESTERNI

**Fontane**

**Vasche**

**Pozzi**

**Ninfei**

**Aree lastricate** *Si*

**Terrazzamenti**

**Altro**

*pavimentazione in cotto e pietra*

## 19 NATURA DELLE AREE DI PERTINENZA

| | |
|---|---|
| **Aia** | **Parco** |
| **Orto** | **Incolto** |
| **Giardino** | **Coltivi** |
| **Giardino disegnato** | **Pavimentate** |
| | **Asfaltate** |
| **Prato** | **Sterrate** |

**Altro**

## 20 ELEMENTI VERDI (SPECIE)

**Viali alberati**

**Alberature isolate**

**Gruppi di alberi**

**Siepi**

**Altro**

## 21 INTERVENTI AMMESSI

| | |
|---|---|
| **Manutenzione ordinaria e straordinaria** | SI |
| **Restauro e risanamento conservativo** | SI |
| **Ristrutturazione senza demolizione** | NO |
| **Ristrutturazione con demolizione parziale** | NO |
| **Ampliamento** | NO |

## 22 NORME SPECIFICHE e/o PRESCRIZIONI

## 23 AMBITO DI TUTELA

**Raggio di 150 metri**

**Raggio (metri)** 50 (*)

**Come da cartografia**

| SCHEDA N° 538 | COMUNE DI ASCOLI PICENO<br>CENSIMENTO DELLE CASE RURALI | A2 |
|---|---|---|

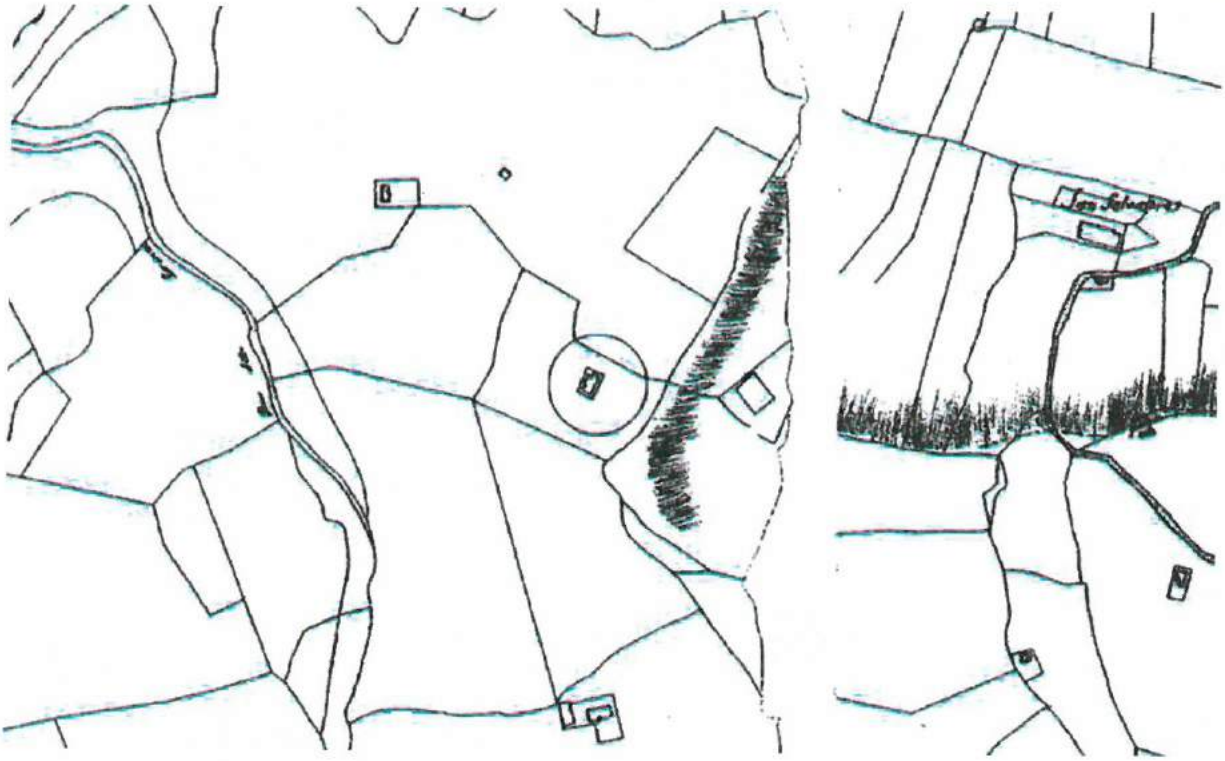

*Catasto Gregoriano (1830)*

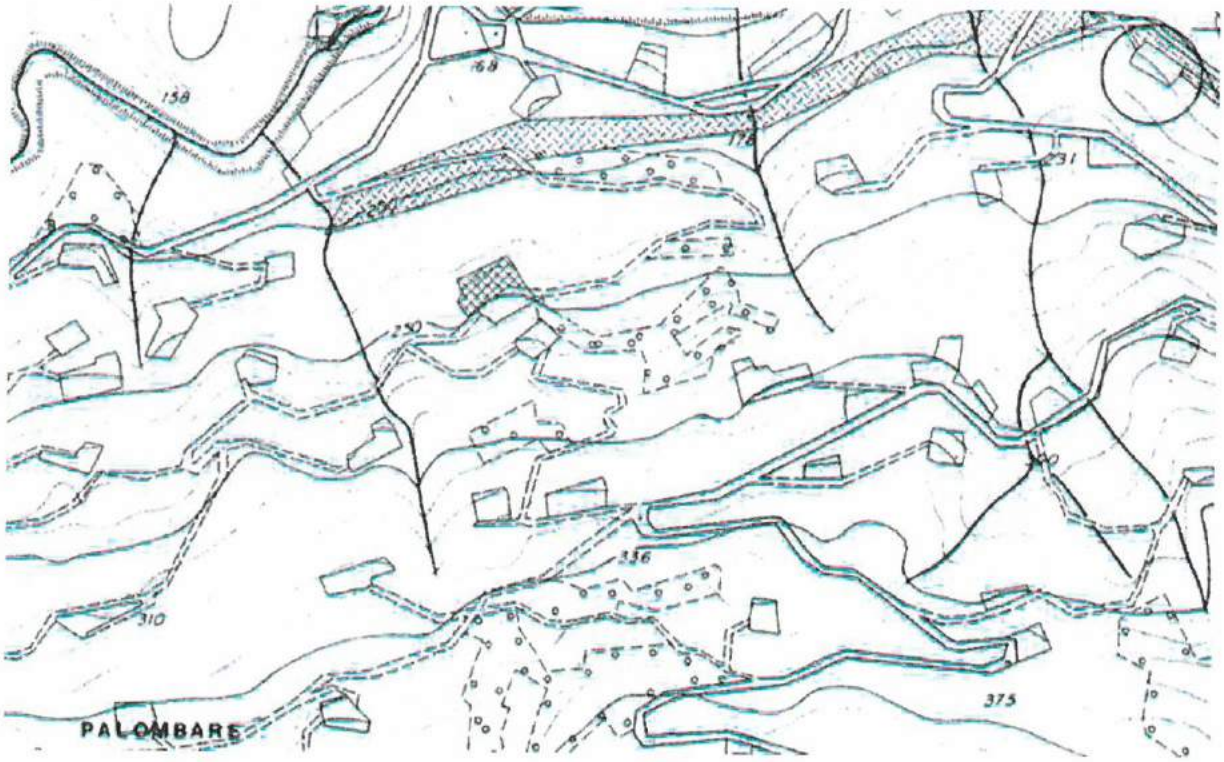


*Carta Regionale (1991)*

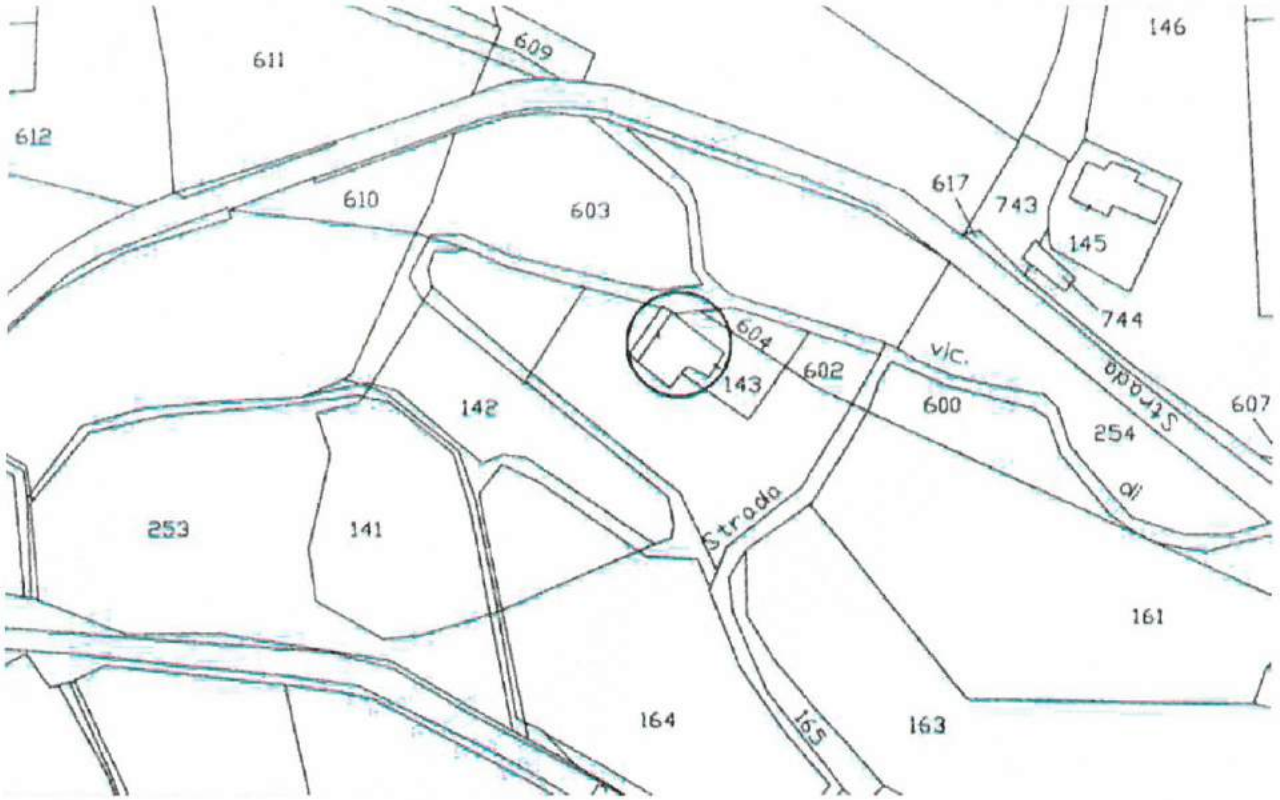


*Cartografia Catastale (1998)*

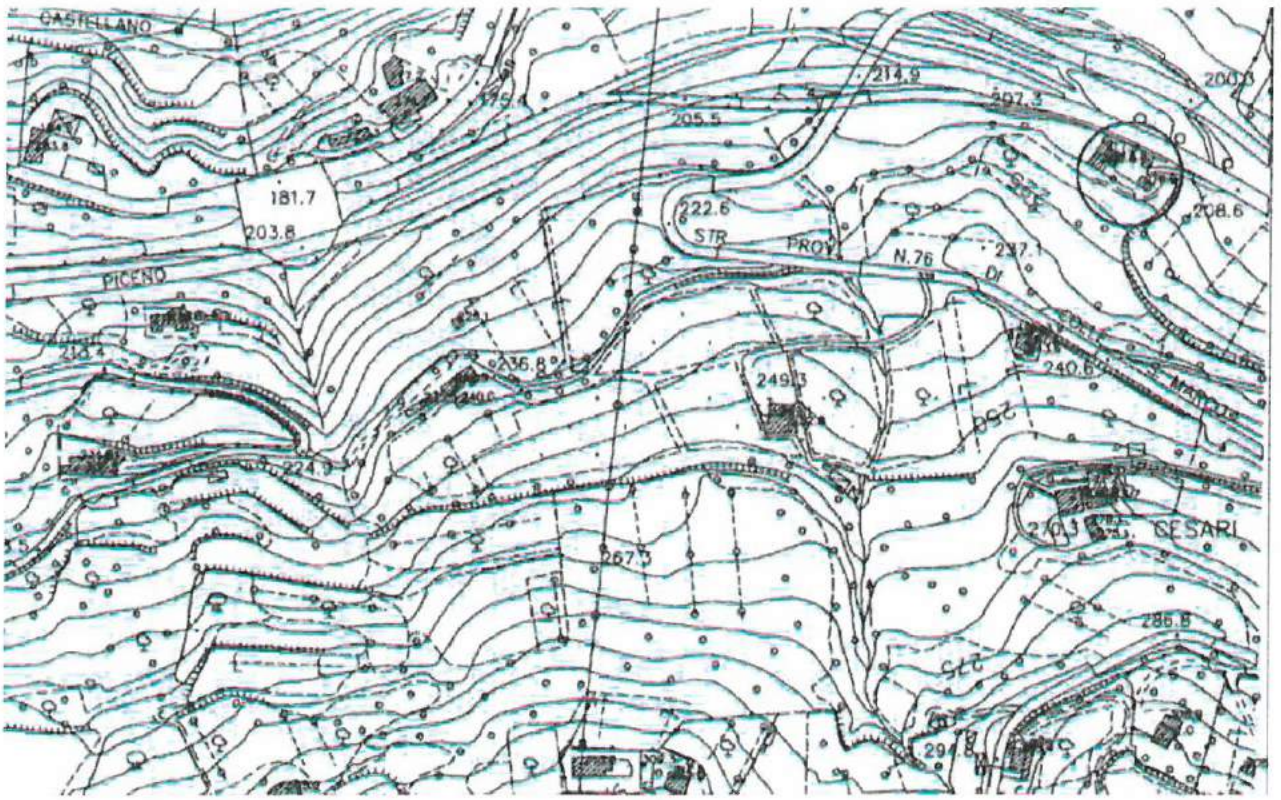


*Aereofotogrammetria (1998)*

| SCHEDA N° 538 | COMUNE DI ASCOLI PICENO<br>CENSIMENTO DELLE CASE RURALI | A2 |
|---|---|---|



*Foto 1*



*Foto 2*



*Foto 3*



*Foto 4*

SCHEDA N° **540**

# COMUNE DI ASCOLI PICENO
CENSIMENTO DELLE CASE RURALI

**B**

## 1 LOCALIZZAZIONE
Comune di
Indirizzo *strada provinciale per San Marco*
Civico
Località *Piagge*
Toponimo
Accesso *da strade Provinciali*

## 2 IDENTIFICAZIONE CATASTALE
Foglio *102*
Particella *59*

## 3 EPOCA DI COSTRUZIONE
Certa

Epoca *ante 1895*
Aggregato

## 4 INDICAZIONE DELLA CATEGORIA
Categoria (comma 1 art 16 delle NTA del PTC) **B**

## 5 STATO DI CONSERVAZIONE GENERALE
Buono *Si*
Manomesso per tipologia

Manomesso negli elementi costruttivi

## 6 APPARTENZA A CLASSI TIPOLOGICHE
Classe (art. 15 punto 3 del PPAR)

## 7 DESTINAZIONE ATTUALE DEL FABBRICATO

PIANO TERRA
Residenziale *Si*
Produttivo agricolo
Turismo rurale
Industria agraria
Stalla
Rimessa
Altro

Produttivo extragricolo
Calzaturiero
Manufatturiero
Attività artigianale
Servizi
Altro

RESTO DELL'EDIFICIO
Residenziale *Si*
Produttivo agricolo
Turismo rurale
Industria agraria
Stalla
Rimessa
Altro

Produttivo extragricolo
Calzaturiero
Manufatturiero
Attività artigianale
Servizi
Altro

Altri usi
Abbandonato
Note

## 8 CARATTERISTICHE DELL'EDIFICIO
Numero dei corpi costituenti il fabbricato *4*
Numero dei piani di ciascun corpo
Corpo 1:piani
Corpo 2:piani
Corpo 3:piani

## 9 ANNESSI AGRICOLI ED EXTRAGRICOLI
Annessi agricoli n.
Annessi extragricoli n.

Rimessa attrezzature
Concimaia *Si*
Fienile
Silos
Stalla *Si*

## 10 IDENTITA'
Particolari artistico architettonici

Riferimenti bibliografici

## 11 LOCALIZZAZIONE DELL'INTORNO

**Localizzazione**

## 12 VISIBILITA' DALLA STRADA

**S.S.** **Comunale**
**S.P.** **Vicinale**

## 13 STIMA DI VALORE DELL'INTORNO

**Valore dell'intorno**

## 14 CARATTERISTICHE DELL'EDIFICIO

**Tipologia**

## 15 FORMA

**Pianta**
**Prospetti** *Semplice*
**Volume** *Semplice*

## 16 ELEMENTI TIPOLOGICI E COSTRUTTIVI

| Tipo/materiale | | Stato di conservazione |
|---|---|---|
| **MURATURE** | | |
| **Pietra** | | |
| **Travertino** | | |
| **Laterizio** | | |
| **Terra** | | |
| **Mista** | *Si* | *Buono* |
| **COPERTURA** | | |
| **Padiglione** | *Si* | *Buono* |
| **Due falde** | | |
| **Una falda** | | |
| **Piana** | | |
| **Mista** | | |
| **ARCHITRAVATE** | | |
| **Arch. legno** | | |
| **Arch. laterizio** | | |
| **Arch. pietra** | *Si* | *Buono* |
| **A TUTTO SESTO** | | |
| **Laterizio** | | |
| **Pietra** | *Si* | *Buono* |
| **SESTO ACUTO** | | |
| **Laterizio** | | |
| **Pietra** | | |
| **SESTO RIBASSATO** | | |
| **Laterizio** | | |
| **Pietra** | | |

## 17 ELEMENTI ARCH.CI E DECORATIVI

| | | |
|---|---|---|
| **Paramento intonacato** | *Si* | *Buono* |
| **Paramento faccia vista** | | |
| **Marcapiani** | | |
| **Cornicioni laterizio** | | |
| **Cornicioni pietra** | | |
| **Nicchie** | | |
| **Formelle** | | |
| **Architravi iscrizioni** | | |
| **Affreschi** | | |
| **Meridiane** | | |
| **Copertura coppi** | *Si* | *Buono* |
| **Copertura tegole** | | |
| **Copertura altro** | | |

## 18 ELEMENTI ARCH.CI ESTERNI

**Fontane**
**Vasche**
**Pozzi**
**Ninfei**
**Aree lastricate** *Si*
**Terrazzamenti**
**Altro**
*pavimentazione in pietra irregolare*

## 19 NATURA DELLE AREE DI PERTINENZA

| | |
|---|---|
| **Aia** | **Parco** |
| **Orto** | **Incolto** |
| **Giardino** | **Coltivi** |
| **Giardino disegnato** | **Pavimentate** |
| **Prato** | **Asfaltate** |
| | **Sterrate** |

**Altro**

## 20 ELEMENTI VERDI (SPECIE)

**Viali alberati**
**Alberature isolate**
**Gruppi di alberi**
**Siepi**
**Altro**

## 21 INTERVENTI AMMESSI

| | |
|---|---|
| **Manutenzione ordinaria e straordinaria** | SI |
| **Restauro e risanamento conservativo** | SI |
| **Ristrutturazione senza demolizione** | NO |
| **Ristrutturazione con demolizione parziale** | NO |
| **Ampliamento** | NO |

## 22 NORME SPECIFICHE e/o PRESCRIZIONI

## 23 AMBITO DI TUTELA

**Raggio di 150 metri**
**Raggio (metri)** *50 (*)*
**Come da cartografia**

| SCHEDA N° 540 | COMUNE DI ASCOLI PICENO<br>CENSIMENTO DELLE CASE RURALI | B |
|---|---|---|

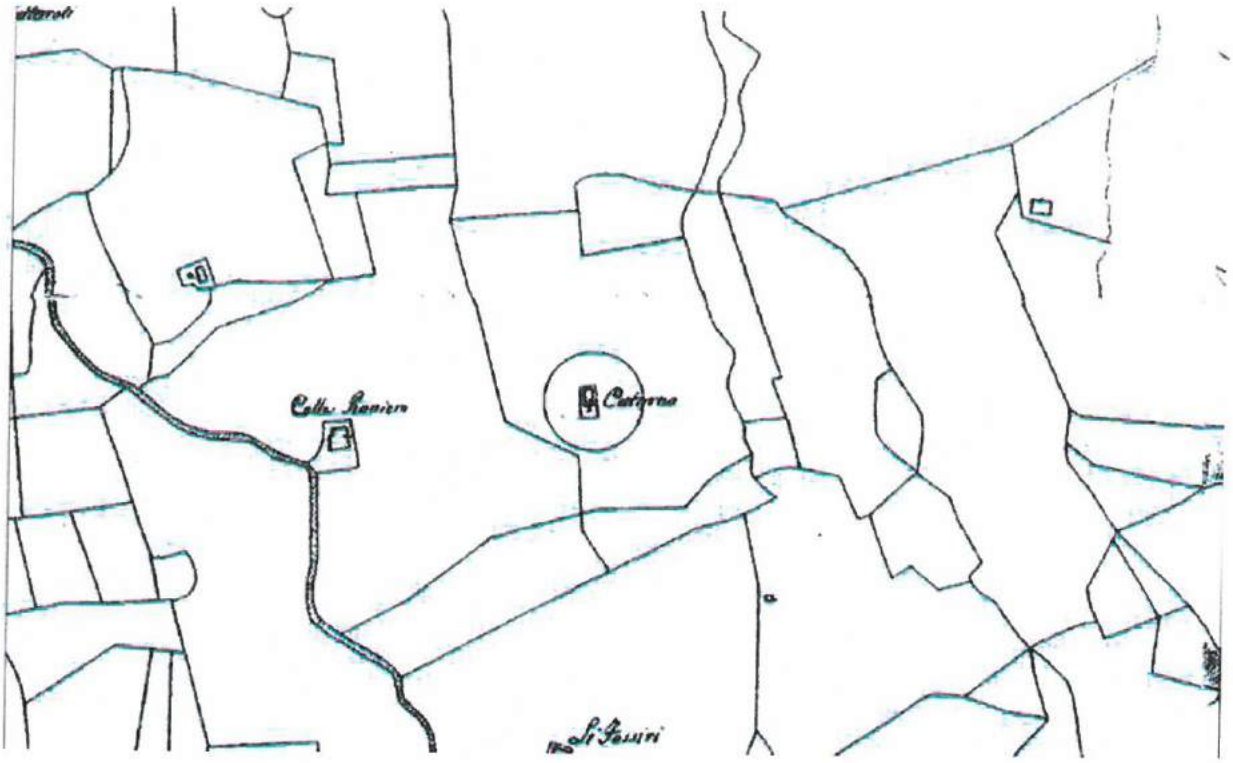


*Catasto Gregoriano (1830)*

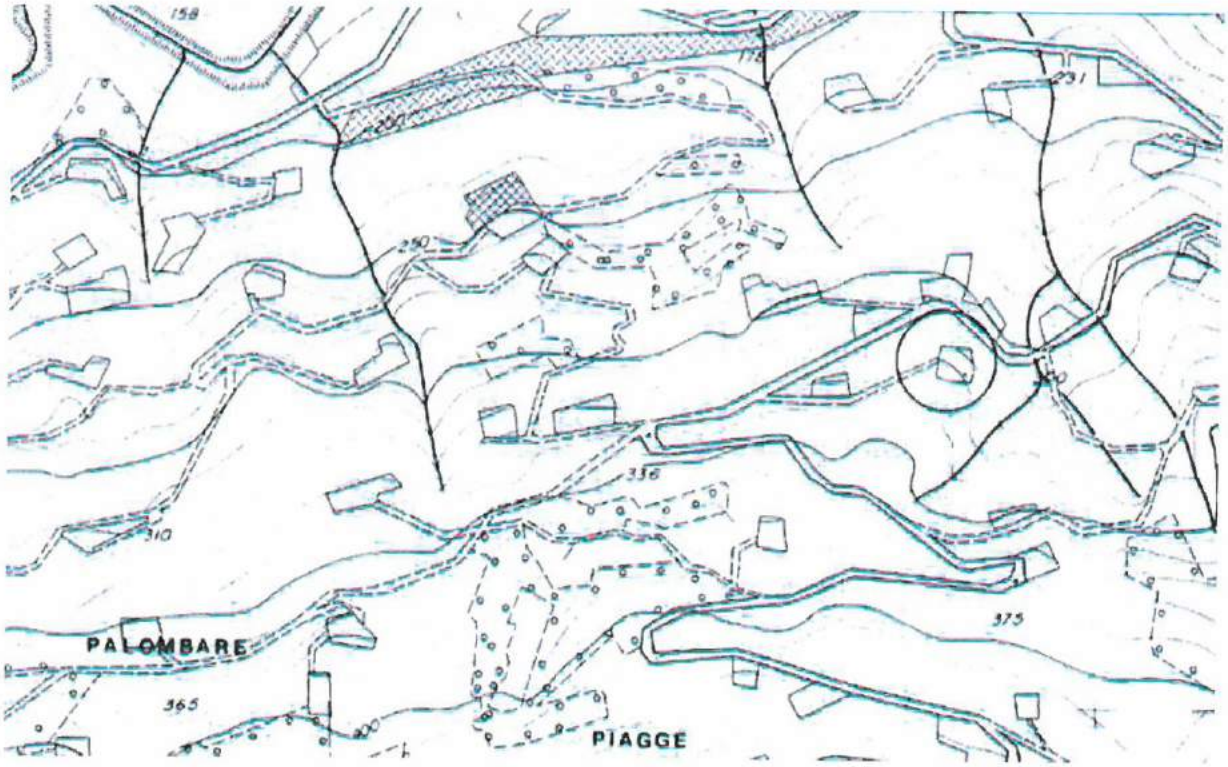


*Carta Regionale (1991)*

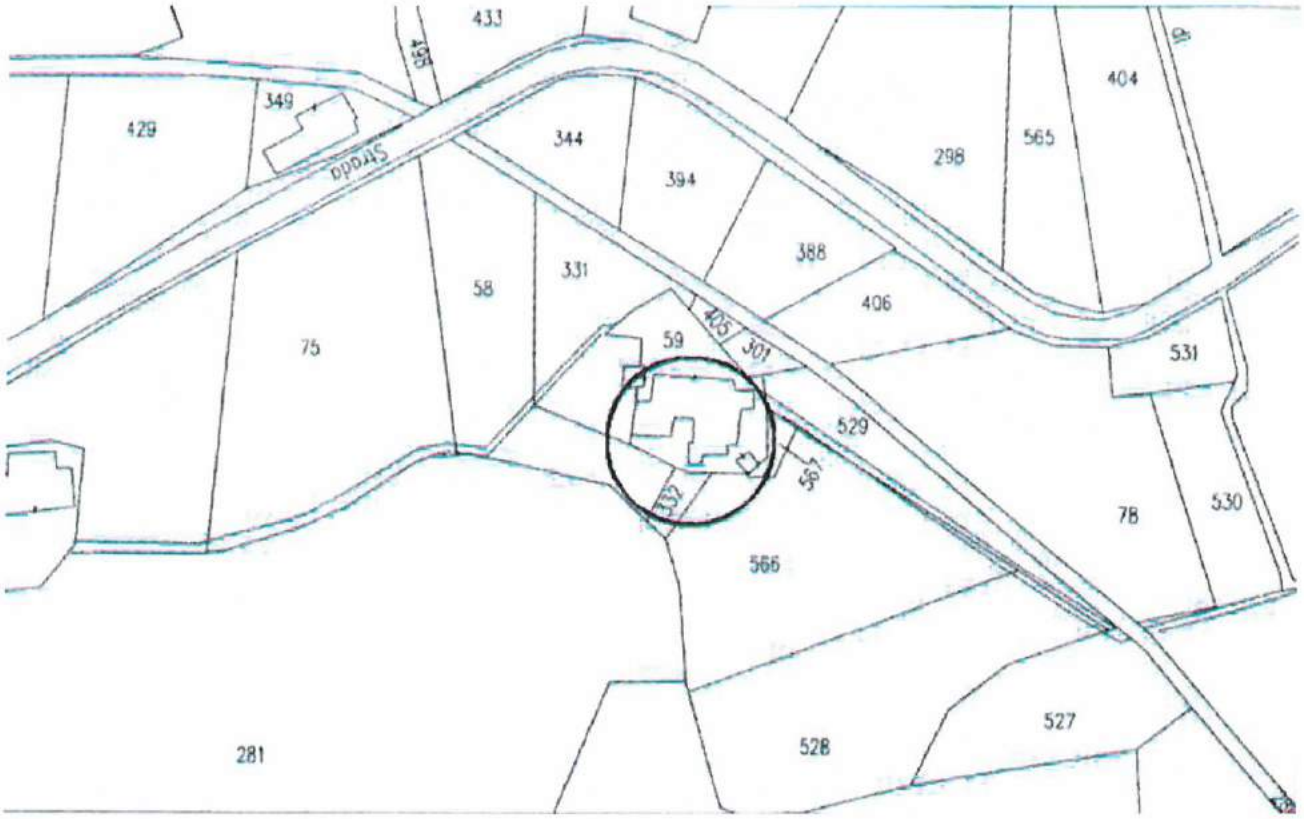


*Cartografia Catastale (1998)*

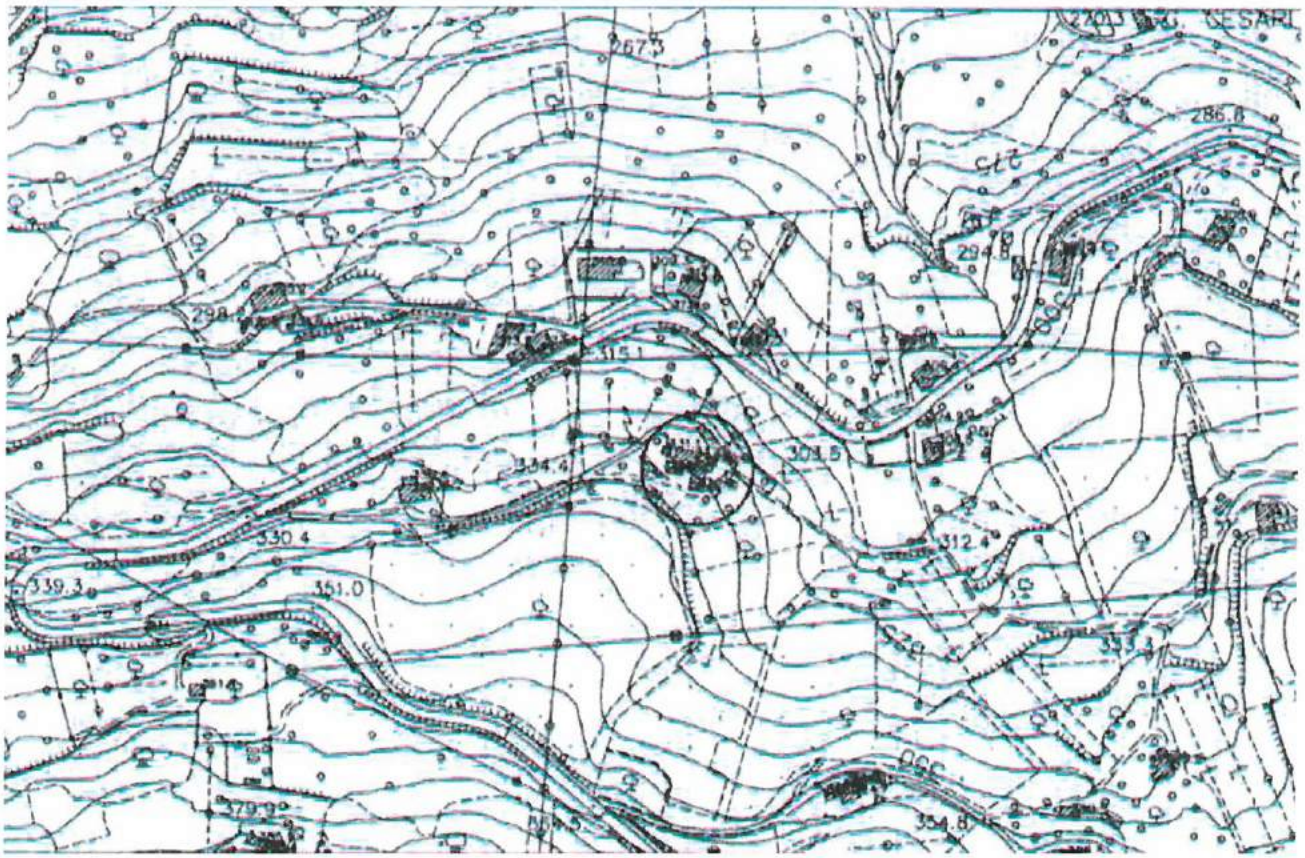


*Aereofotogrammetria (1998)*

| SCHEDA N° 540 | COMUNE DI ASCOLI PICENO<br>CENSIMENTO DELLE CASE RURALI | B |
|---|---|---|



*Foto 1*



*Foto 2*



*Foto 3*



*Foto 4*

SCHEDA N° **541**

# COMUNE DI ASCOLI PICENO
CENSIMENTO DELLE CASE RURALI

**A2**

## 1 LOCALIZZAZIONE
Comune di
Indirizzo *strada provinciale per Colle San Marco*
Civico
Località *Piagge*
Toponimo
Accesso *da strade Provinciali*

## 2 IDENTIFICAZIONE CATASTALE
Foglio *102*
Particella *57*

## 3 EPOCA DI COSTRUZIONE
Certa

Epoca ante 1895
Aggregato

## 4 INDICAZIONE DELLA CATEGORIA
Categoria (comma 1 art 16 delle NTA del PTC) A2

## 5 STATO DI CONSERVAZIONE GENERALE
Buono *Si*
Manomesso per tipologia

Manomesso negli elementi costruttivi *Parzialmente*

## 6 APPARTENZA A CLASSI TIPOLOGICHE
Classe (art. 15 punto 3 del PPAR)

## 7 DESTINAZIONE ATTUALE DEL FABBRICATO

PIANO TERRA
Residenziale
Produttivo agricolo
Turismo rurale
Industria agraria
Stalla
Rimessa
Altro

Produttivo extragricolo
Calzaturiero
Manufatturiero
Attività artigianale
Servizi
Altro

RESTO DELL'EDIFICIO
Residenziale
Produttivo agricolo
Turismo rurale
Industria agraria
Stalla
Rimessa
Altro

Produttivo extragricolo
Calzaturiero
Manufatturiero
Attività artigianale
Servizi
Altro

Altri usi
Abbandonato
Note

## 8 CARATTERISTICHE DELL'EDIFICIO
Numero dei corpi costituenti il fabbricato 1
Numero dei piani di ciascun corpo
Corpo 1:piani
Corpo 2:piani
Corpo 3:piani

## 9 ANNESSI AGRICOLI ED EXTRAGRICOLI
Annessi agricoli n.
Annessi extragricoli n.

Rimessa attrezzature *Si*
Concimaia
Fienile
Silos
Stalla

## 10 IDENTITA'
Particolari artistico architettonici

Riferimenti bibliografici

## 11 LOCALIZZAZIONE DELL'INTORNO

**Localizzazione**

## 12 VISIBILITA' DALLA STRADA

**S.S.** **Comunale**
**S.P.** **Vicinale**

## 13 STIMA DI VALORE DELL'INTORNO

**Valore dell'intorno**

## 14 CARATTERISTICHE DELL'EDIFICIO

**Tipologia** *Manufatto isolato*

## 15 FORMA

**Pianta** *Rettangolare*
**Prospetti** *Semplice*
**Volume** *Semplice*

## 16 ELEMENTI TIPOLOGICI E COSTRUTTIVI

| Tipo/materiale | | Stato di conservazione |
|---|---|---|
| **MURATURE** | | |
| Pietra | | |
| Travertino | | |
| Laterizio | | |
| Terra | | |
| Mista | *Si* | *Buono* |
| **COPERTURA** | | |
| Padiglione | | |
| Due falde | | |
| Una falda | | |
| Piana | | |
| Mista | *Si* | *Buono* |
| **ARCHITRAVATE** | | |
| Arch. legno | | |
| Arch. laterizio | | |
| Arch. pietra | *Si* | *Buono* |
| **A TUTTO SESTO** | | |
| Laterizio | | |
| Pietra | | |
| **SESTO ACUTO** | | |
| Laterizio | | |
| Pietra | | |
| **SESTO RIBASSATO** | | |
| Laterizio | | |
| Pietra | | |

## 17 ELEMENTI ARCH.CI E DECORATIVI

| | | |
|---|---|---|
| **Paramento intonacato** | *Si* | *Pessimo* |
| **Paramento faccia vista** | | |
| **Marcapiani** | | |
| **Cornicioni laterizio** | | |
| **Cornicioni pietra** | | |
| **Nicchie** | | |
| **Formelle** | | |
| **Architravi iscrizioni** | | |
| **Affreschi** | | |
| **Meridiane** | | |
| **Copertura coppi** | *Si* | *Medio* |
| **Copertura tegole** | | |
| **Copertura altro** | | |

## 18 ELEMENTI ARCH.CI ESTERNI

**Fontane**
**Vasche**
**Pozzi**
**Ninfei**
**Aree lastricate** *Si*
**Terrazzamenti**
**Altro**
*pavimentazione in pietra irregolare*

## 19 NATURA DELLE AREE DI PERTINENZA

| | |
|---|---|
| **Aia** | **Parco** |
| **Orto** | **Incolto** |
| **Giardino** | **Coltivi** |
| **Giardino disegnato** | **Pavimentate** |
| **Prato** | **Asfaltate** |
| **Altro** | **Sterrate** |

## 20 ELEMENTI VERDI (SPECIE)

**Viali alberati**
**Alberature isolate**
**Gruppi di alberi**
**Siepi**
**Altro**

## 21 INTERVENTI AMMESSI

| | |
|---|---|
| **Manutenzione ordinaria e straordinaria** | Si |
| **Restauro e risanamento conservativo** | Si |
| **Ristrutturazione senza demolizione** | No |
| **Ristrutturazione con demolizione parziale** | No |
| **Ampliamento** | No |

## 22 NORME SPECIFICHE e/o PRESCRIZIONI

## 23 AMBITO DI TUTELA

**Raggio di 150 metri**
**Raggio (metri)** 50 (*)
**Come da cartografia**

| SCHEDA N° 541 | COMUNE DI ASCOLI PICENO<br>CENSIMENTO DELLE CASE RURALI | A2 |
|---|---|---|

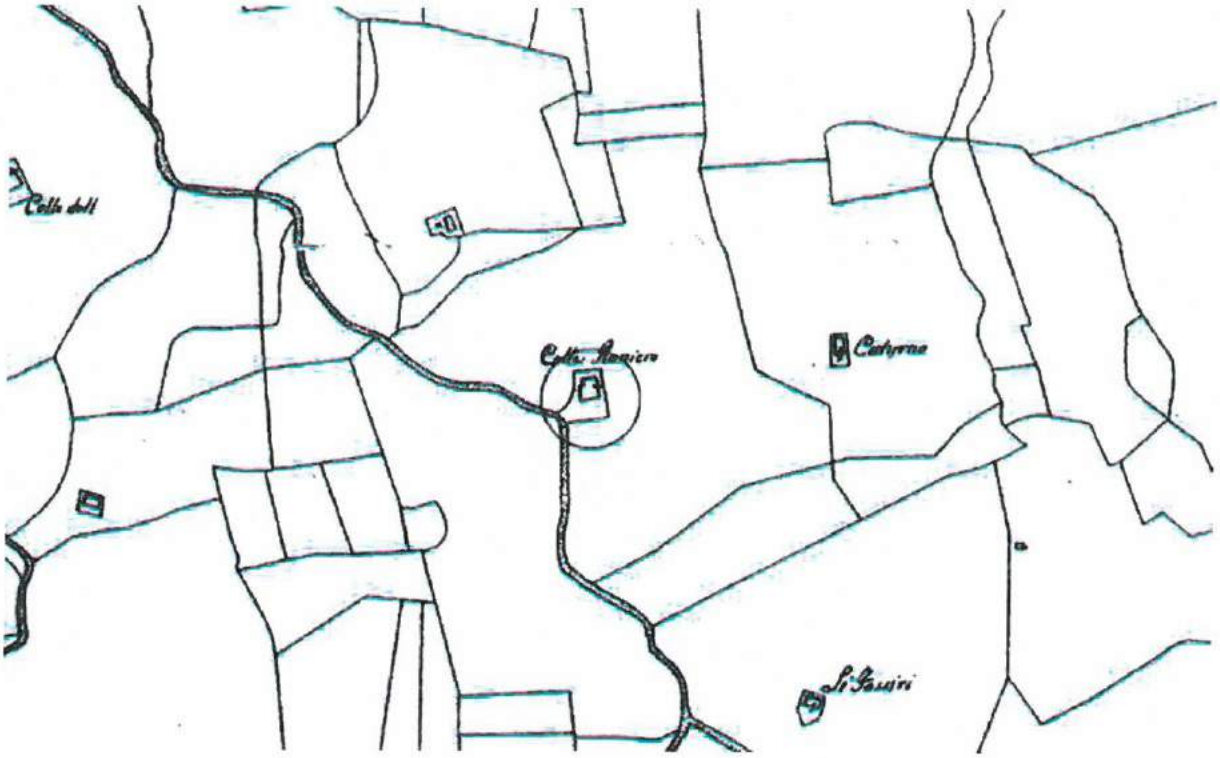


*Catasto Gregoriano (1830)*

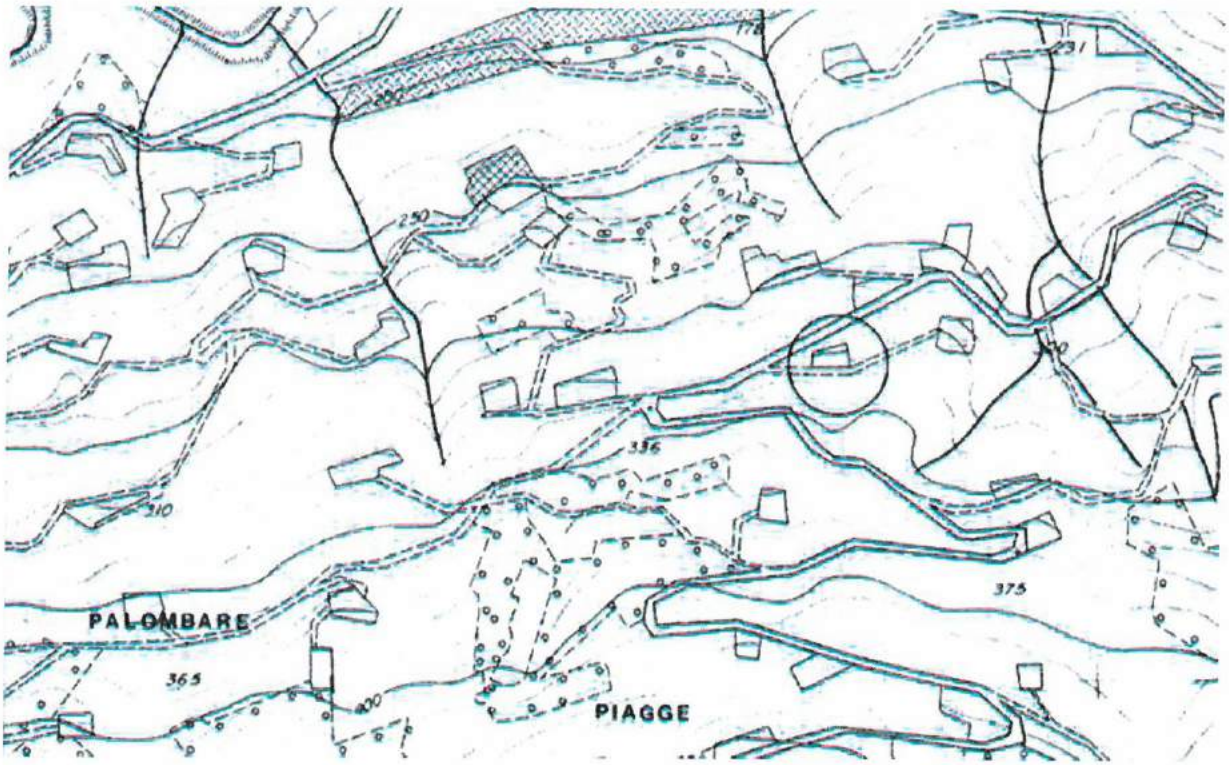


*Carta Regionale (1991)*

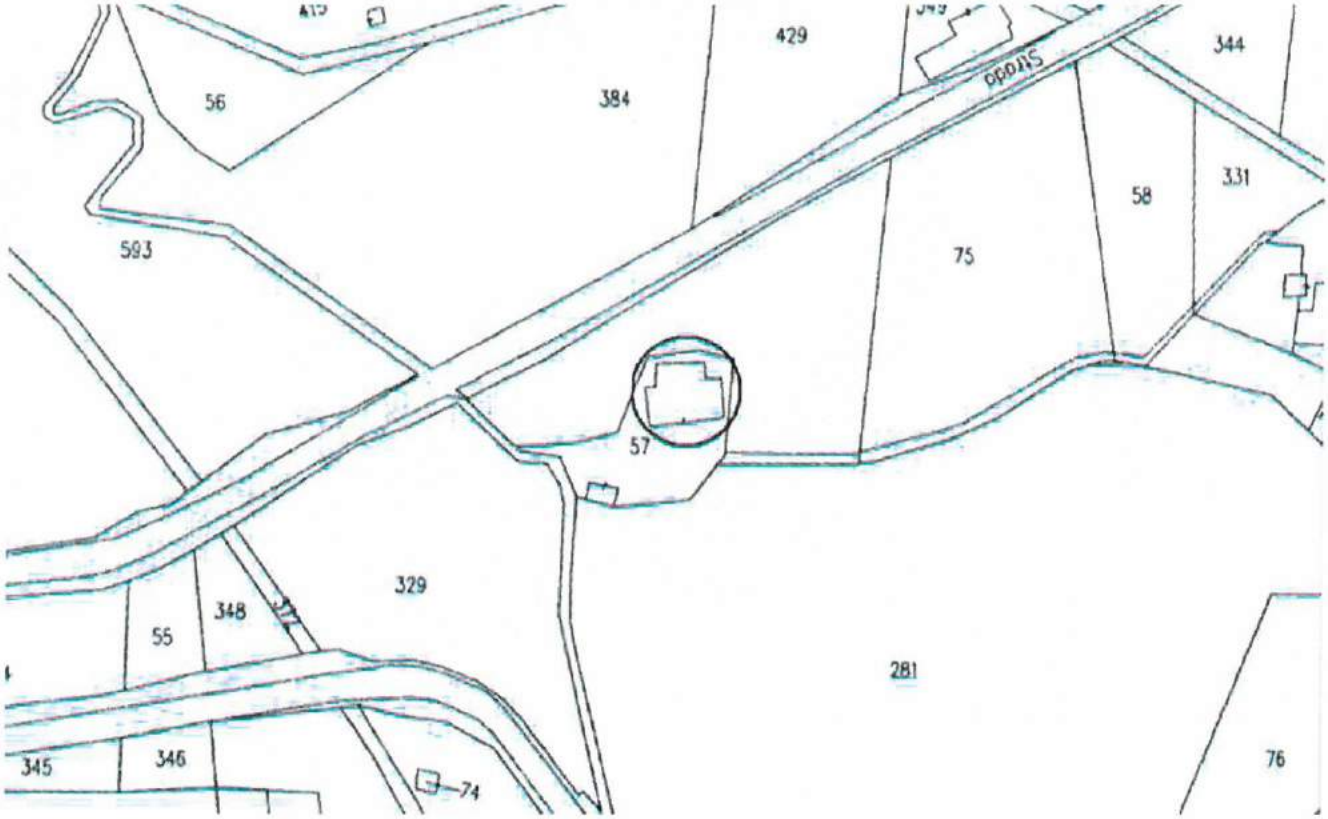


*Cartografia Catastale (1998)*

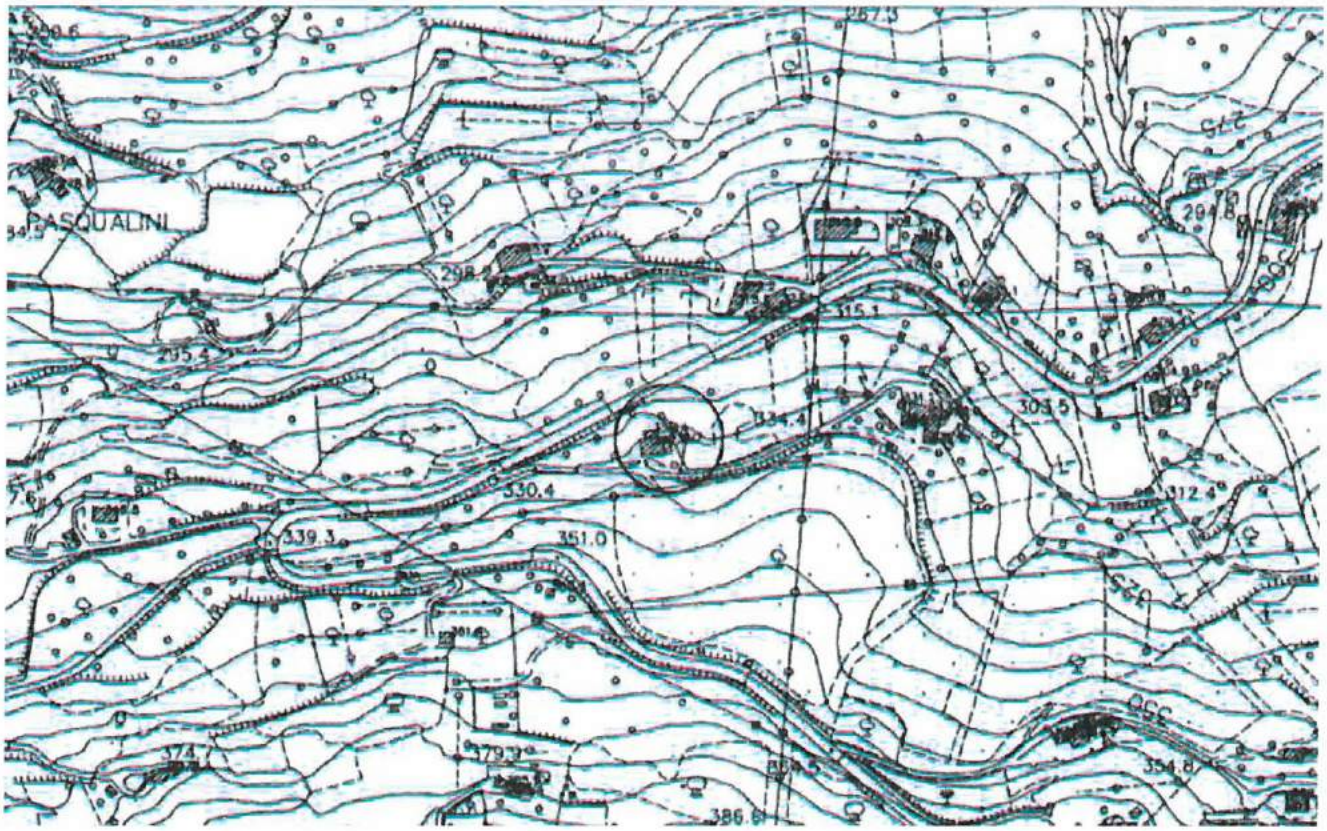


*Aereofotogrammetria (1998)*

| SCHEDA N° 541 | COMUNE DI ASCOLI PICENO<br>CENSIMENTO DELLE CASE RURALI | A2 |
|---|---|---|



*Foto 1*



*Foto 2*



*Foto 3*



*Foto 4*

SCHEDA N° **546**

# COMUNE DI ASCOLI PICENO
## CENSIMENTO DELLE CASE RURALI

**A2**

**1 LOCALIZZAZIONE**

Comune di
Indirizzo *strada comunale Palombare*
Civico
Località *Piagge*
Toponimo
Accesso *da strade Comunali*

**2 IDENTIFICAZIONE CATASTALE**

Foglio *102*
Particella *964*

**3 EPOCA DI COSTRUZIONE**

Certa

Epoca ante 1895
Aggregato

**4 INDICAZIONE DELLA CATEGORIA**

Categoria (comma 1 art 16 delle NTA del PTC) **A2**

**5 STATO DI CONSERVAZIONE GENERALE**

Buono *Si*
Manomesso per tipologia

Manomesso negli elementi costruttivi *Parzialmente*

**6 APPARTENZA A CLASSI TIPOLOGICHE**

Classe (art. 15 punto 3 del PPAR) *Casa colonica*

**7 DESTINAZIONE ATTUALE DEL FABBRICATO**

PIANO TERRA

Residenziale

Produttivo agricolo

Turismo rurale
Industria agraria
Stalla
Rimessa
Altro

Produttivo extragricolo

Calzaturiero
Manufatturiero
Attività artigianale
Servizi
Altro

RESTO DELL'EDIFICIO

Residenziale

Produttivo agricolo

Turismo rurale
Industria agraria
Stalla
Rimessa
Altro

Produttivo extragricolo

Calzaturiero
Manifatturiero
Attività artigianale
Servizi
Altro

Altri usi
Abbandonato *Si*
Note

**8 CARATTERISTICHE DELL'EDIFICIO**

Numero dei corpi costituenti il fabbricato *1*
Numero dei piani di ciascun corpo
Corpo 1:piani *2*
Corpo 2:piani
Corpo 3:piani

**9 ANNESSI AGRICOLI ED EXTRAGRICOLI**

Annessi agricoli n.
Annessi extragricoli n.

Rimessa attrezzature
Concimaia
Fienile
Silos
Stalla

**10 IDENTITA'**

Particolari artistico architettonici

Riferimenti bibliografici

## 11 LOCALIZZAZIONE DELL'INTORNO

**Localizzazione** *Pendio / collina*

## 12 VISIBILITA' DALLA STRADA

| | | |
|---|---|---|
| **S.S.** | **Comunale** | *Si* |
| **S.P.** | **Vicinale** | |

## 13 STIMA DI VALORE DELL'INTORNO

**Valore dell'intorno**

## 14 CARATTERISTICHE DELL'EDIFICIO

**Tipologia** *Manufatto isolato*

## 15 FORMA

**Pianta** *Rettangolare*
**Prospetti** *Semplice*
**Volume** *Semplice*

## 16 ELEMENTI TIPOLOGICI E COSTRUTTIVI

| Tipo/materiale | | Stato di conservazione |
|---|---|---|
| **MURATURE** | | |
| **Pietra** | | |
| **Travertino** | | |
| **Laterizio** | | |
| **Terra** | | |
| **Mista** | *Si* | *Medio* |
| **COPERTURA** | | |
| **Padiglione** | *Si* | *Medio* |
| **Due falde** | | |
| **Una falda** | | |
| **Piana** | | |
| **Mista** | | |
| **ARCHITRAVATE** | | |
| **Arch. legno** | *Si* | *Pessimo* |
| **Arch. laterizio** | | |
| **Arch. pietra** | *Si* | *Buono* |
| **A TUTTO SESTO** | | |
| **Laterizio** | | |
| **Pietra** | *Si* | *Buono* |
| **SESTO ACUTO** | | |
| **Laterizio** | | |
| **Pietra** | | |
| **SESTO RIBASSATO** | | |
| **Laterizio** | | |
| **Pietra** | | |

## 17 ELEMENTI ARCH.CI E DECORATIVI

| | | |
|---|---|---|
| **Paramento intonacato** | | |
| **Paramento faccia vista** | *Si* | *Pessimo* |
| **Marcapiani** | | |
| **Cornicioni laterizio** | | |
| **Cornicioni pietra** | | |
| **Nicchie** | | |
| **Formelle** | | |
| **Architravi iscrizioni** | | |
| **Affreschi** | | |
| **Meridiane** | | |
| **Copertura coppi** | *Si* | *Medio* |
| **Copertura tegole** | | |
| **Copertura altro** | | |

## 18 ELEMENTI ARCH.CI ESTERNI

**Fontane**
**Vasche**
**Pozzi**
**Ninfei**
**Aree lastricate** *Si*
**Terrazzamenti**
**Altro** *lavatoio, pavimentazione in pietra*

## 19 NATURA DELLE AREE DI PERTINENZA

| | | |
|---|---|---|
| **Aia** | **Parco** | |
| **Orto** | **Incolto** | *Si* |
| **Giardino** | **Coltivi** | |
| **Giardino disegnato** | **Pavimentate** | |
| | **Asfaltate** | |
| **Prato** | **Sterrate** | *Si* |
| **Altro** | | |

## 20 ELEMENTI VERDI (SPECIE)

**Viali alberati**
**Alberature isolate** *Si*
**Gruppi di alberi**
**Siepi**
**Altro**

## 21 INTERVENTI AMMESSI

| | |
|---|---|
| **Manutenzione ordinaria e straordinaria** | SI |
| **Restauro e risanamento conservativo** | SI |
| **Ristrutturazione senza demolizione** | NO |
| **Ristrutturazione con demolizione parziale** | NO |
| **Ampliamento** | NO |

## 22 NORME SPECIFICHE e/o PRESCRIZIONI

## 23 AMBITO DI TUTELA

**Raggio di 150 metri**
**Raggio (metri)** 50 (*)
**Come da cartografia**

| SCHEDA N° 546 | COMUNE DI ASCOLI PICENO<br>CENSIMENTO DELLE CASE RURALI | A2 |
|---|---|---|

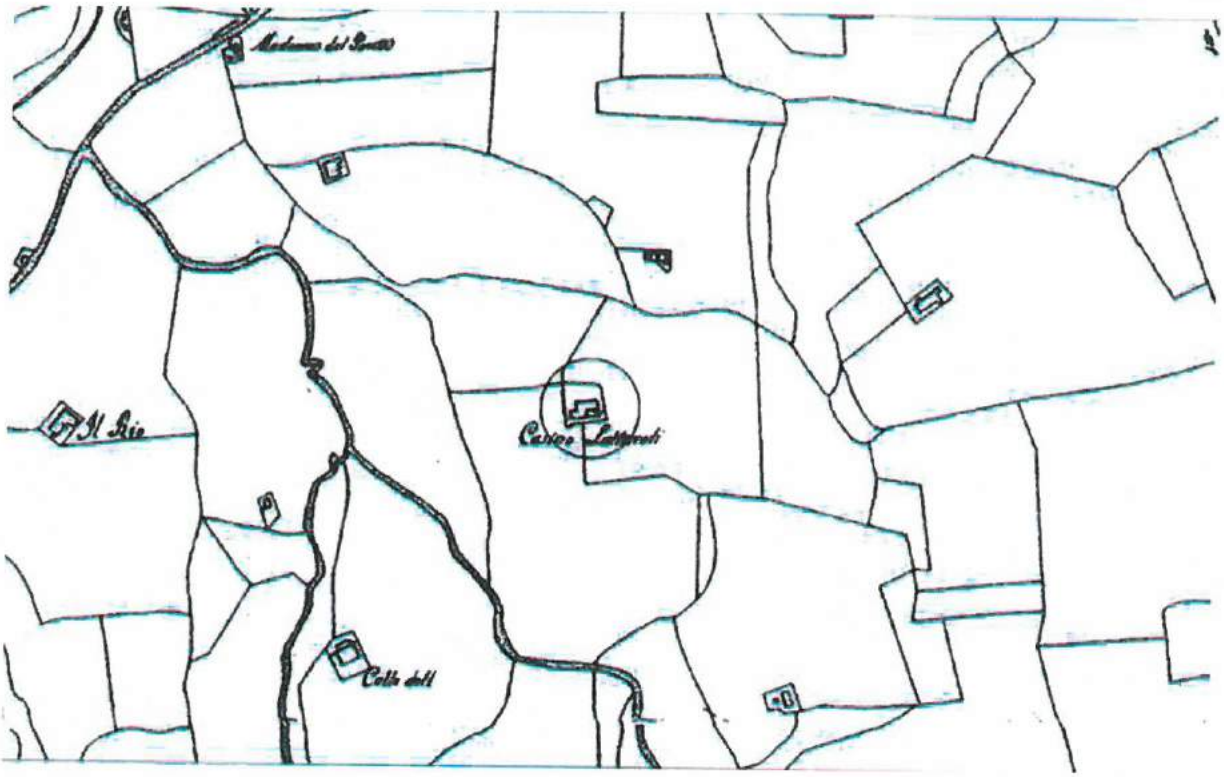

*Catasto Gregoriano (1830)*

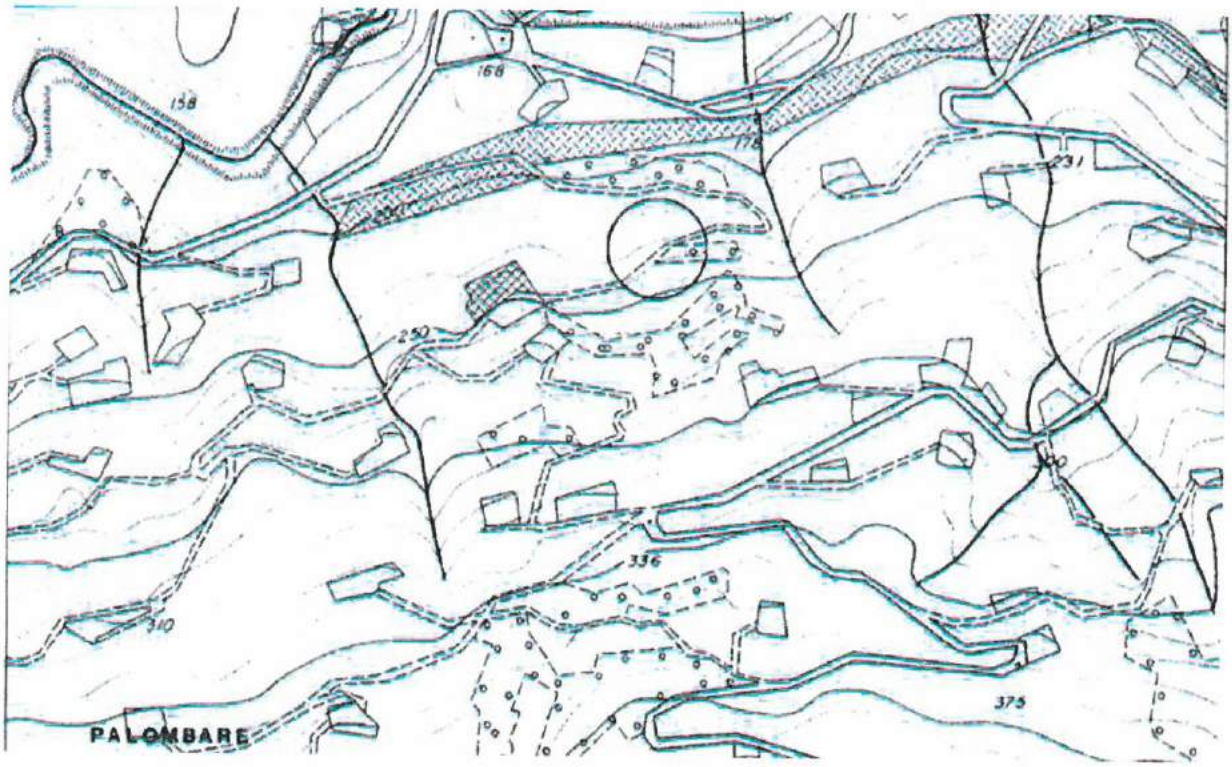


*Carta Regionale (1991)*

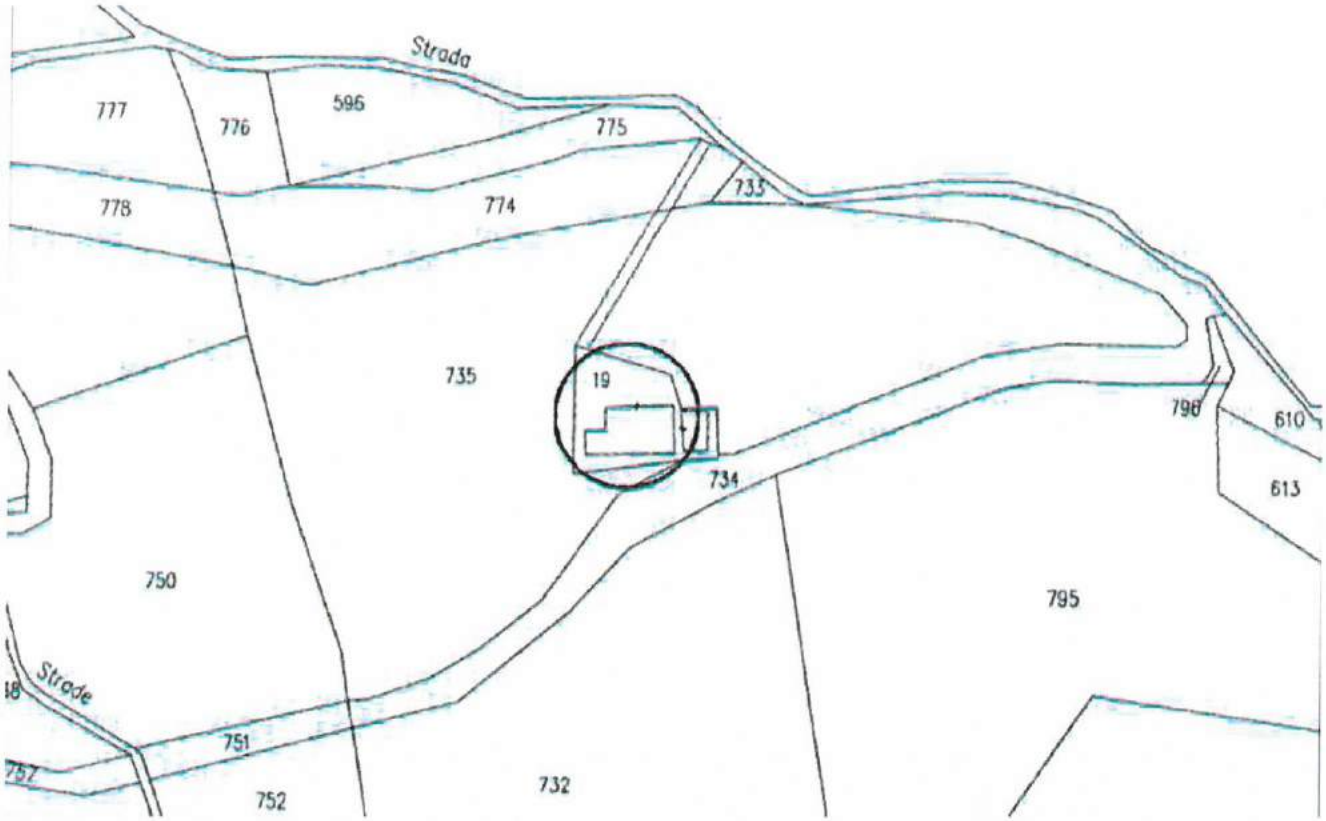


*Cartografia Catastale (1998)*

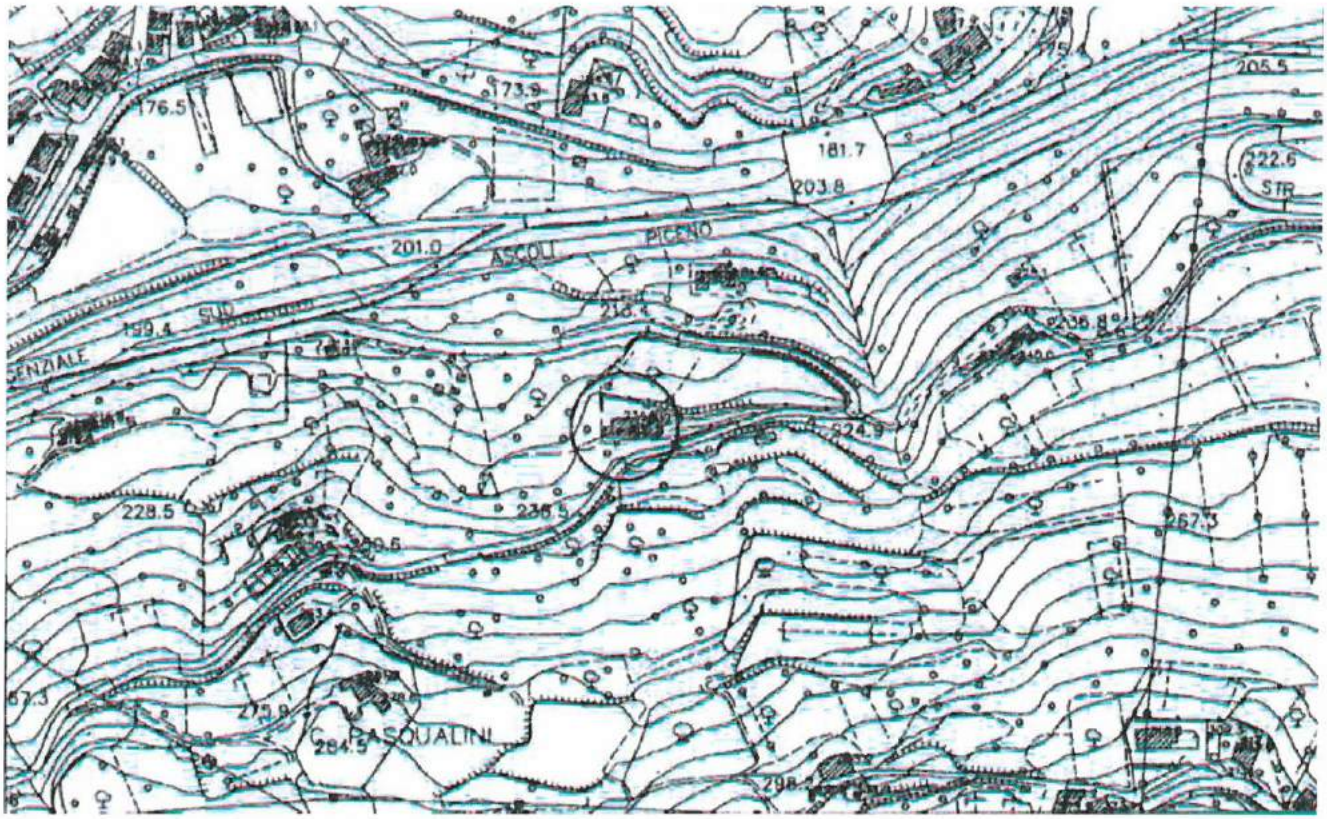


*Aereofotogrammetria (1998)*

| SCHEDA N° 546 | COMUNE DI ASCOLI PICENO<br>CENSIMENTO DELLE CASE RURALI | A2 |
|---|---|---|



*Foto 1*



*Foto 2*



*Foto 3*



*Foto 4*

SCHEDA N° **551**

# COMUNE DI ASCOLI PICENO
## CENSIMENTO DELLE CASE RURALI

**A2**

**1 LOCALIZZAZIONE**

Comune di
Indirizzo *strada comunale delle Colombare*
Civico
Località *Piagge*
Toponimo
Accesso *da strade Comunali*

**2 IDENTIFICAZIONE CATASTALE**

Foglio *102*
Particella *7*

**3 EPOCA DI COSTRUZIONE**

Certa

Epoca ante 1895
Aggregato

**4 INDICAZIONE DELLA CATEGORIA**

Categoria (comma 1 art 16 delle NTA del PTC) **A2**

**5 STATO DI CONSERVAZIONE GENERALE**

Buono *Si*
Manomesso per tipologia

Manomesso negli elementi costruttivi *Parzialmente*

**6 APPARTENZA A CLASSI TIPOLOGICHE**

Classe (art. 15 punto 3 del PPAR)

**7 DESTINAZIONE ATTUALE DEL FABBRICATO**

PIANO TERRA

Residenziale
Produttivo agricolo
Turismo rurale
Industria agraria
Stalla
Rimessa
Altro

Produttivo extragricolo
Calzaturiero
Manufatturiero
Attività artigianale
Servizi
Altro

RESTO DELL'EDIFICIO

Residenziale
Produttivo agricolo
Turismo rurale
Industria agraria
Stalla
Rimessa
Altro

Produttivo extragricolo
Calzaturiero
Manufatturiero
Attività artigianale
Servizi
Altro

Altri usi
Abbandonato *Si*
Note

**8 CARATTERISTICHE DELL'EDIFICIO**

Numero dei corpi costituenti il fabbricato *3*
Numero dei piani di ciascun corpo
Corpo 1:piani
Corpo 2:piani
Corpo 3:piani

**9 ANNESSI AGRICOLI ED EXTRAGRICOLI**

Annessi agricoli n.
Annessi extragricoli n.

Rimessa attrezzature
Concimaia
Fienile *Si*
Silos
Stalla

**10 IDENTITA'**

Particolari artistico architettonici

Riferimenti bibliografici

## 11 LOCALIZZAZIONE DELL'INTORNO

Localizzazione

## 12 VISIBILITA' DALLA STRADA

S.S. Comunale

S.P. Vicinale

## 13 STIMA DI VALORE DELL'INTORNO

Valore dell'intorno

## 14 CARATTERISTICHE DELL'EDIFICIO

Tipologia

## 15 FORMA

Pianta

Prospetti *Aggregati*

Volume *Aggregato*

## 16 ELEMENTI TIPOLOGICI E COSTRUTTIVI

| Tipo/materiale | | Stato di conservazione |
|---|---|---|
| MURATURE | | |
| Pietra | | |
| Travertino | | |
| Laterizio | | |
| Terra | | |
| Mista | *Si* | *Medio* |
| COPERTURA | | |
| Padiglione | | |
| Due falde | | |
| Una falda | | |
| Piana | | |
| Mista | | |
| ARCHITRAVATE | | |
| Arch. legno | | |
| Arch. laterizio | | |
| Arch. pietra | *Si* | *Buono* |
| A TUTTO SESTO | | |
| Laterizio | | |
| Pietra | | |
| SESTO ACUTO | | |
| Laterizio | | |
| Pietra | | |
| SESTO RIBASSATO | | |
| Laterizio | | |
| Pietra | | |

## 17 ELEMENTI ARCH.CI E DECORATIVI

| | | |
|---|---|---|
| Paramento intonacato | *Si* | *Pessimo* |
| Paramento faccia vista | | |
| Marcapiani | | |
| Cornicioni laterizio | | |
| Cornicioni pietra | | |
| Nicchie | | |
| Formelle | | |
| Architravi iscrizioni | | |
| Affreschi | | |
| Meridiane | | |
| Copertura coppi | *Si* | *Pessimo* |
| Copertura tegole | | |
| Copertura altro | | |

## 18 ELEMENTI ARCH.CI ESTERNI

Fontane

Vasche

Pozzi

Ninfei

Aree lastricate

Terrazzamenti

Altro

## 19 NATURA DELLE AREE DI PERTINENZA

| | |
|---|---|
| Aia | Parco |
| Orto | Incolto |
| Giardino | Coltivi |
| Giardino disegnato | Pavimentate |
| | Asfaltate |
| Prato | Sterrate |

Altro

## 20 ELEMENTI VERDI (SPECIE)

Viali alberati

Alberature isolate

Gruppi di alberi

Siepi

Altro

## 21 INTERVENTI AMMESSI

| | |
|---|---|
| Manutenzione ordinaria e straordinaria | SI |
| Restauro e risanamento conservativo | SI |
| Ristrutturazione senza demolizione | NO |
| Ristrutturazione con demolizione parziale | NO |
| Ampliamento | NO |

## 22 NORME SPECIFICHE e/o PRESCRIZIONI

## 23 AMBITO DI TUTELA

Raggio di 150 metri

Raggio (metri) 50 (*)

Come da cartografia

| SCHEDA N° 551 | COMUNE DI ASCOLI PICENO<br>CENSIMENTO DELLE CASE RURALI | A2 |
|---|---|---|

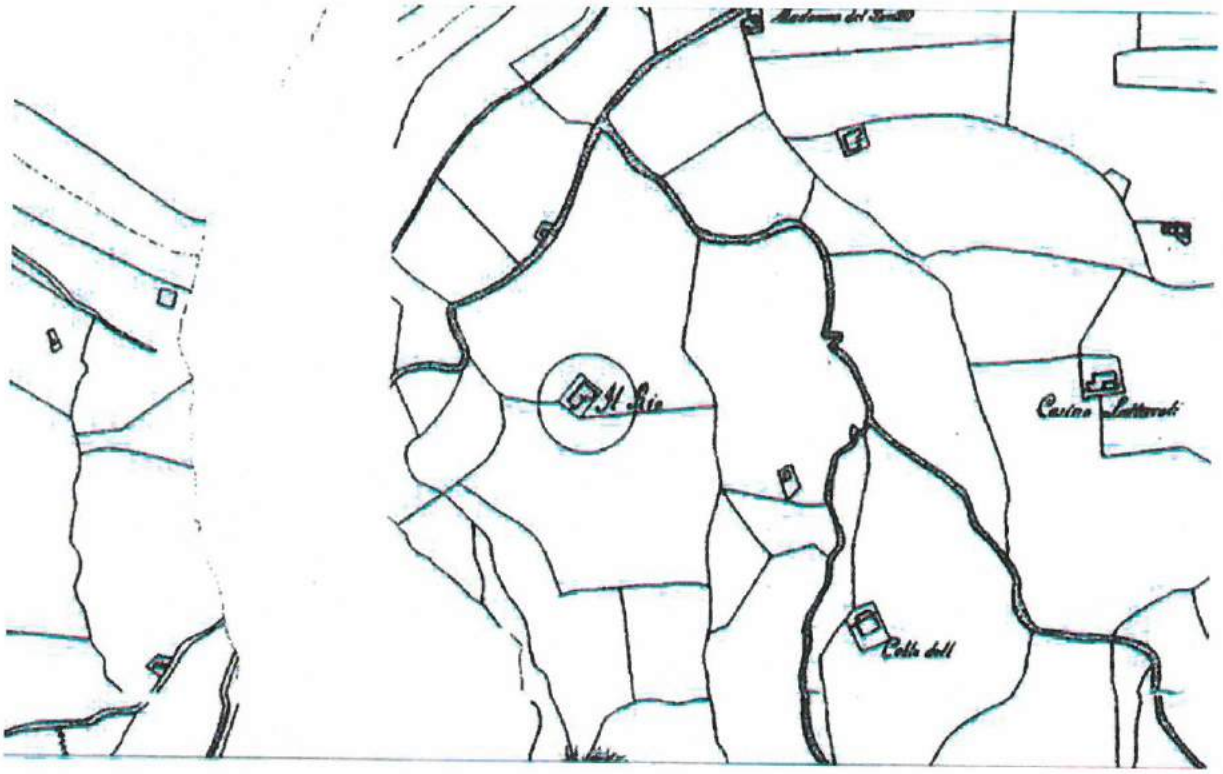


*Catasto Gregoriano (1830)*

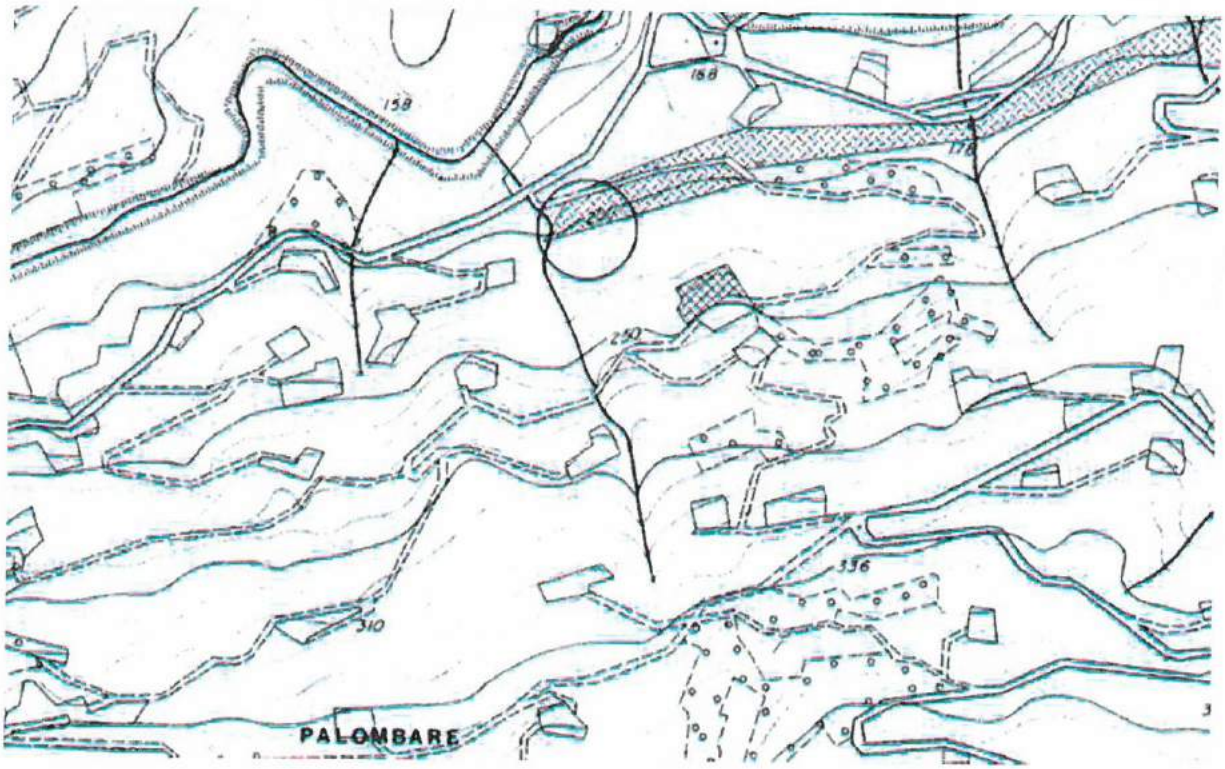


*Carta Regionale (1991)*

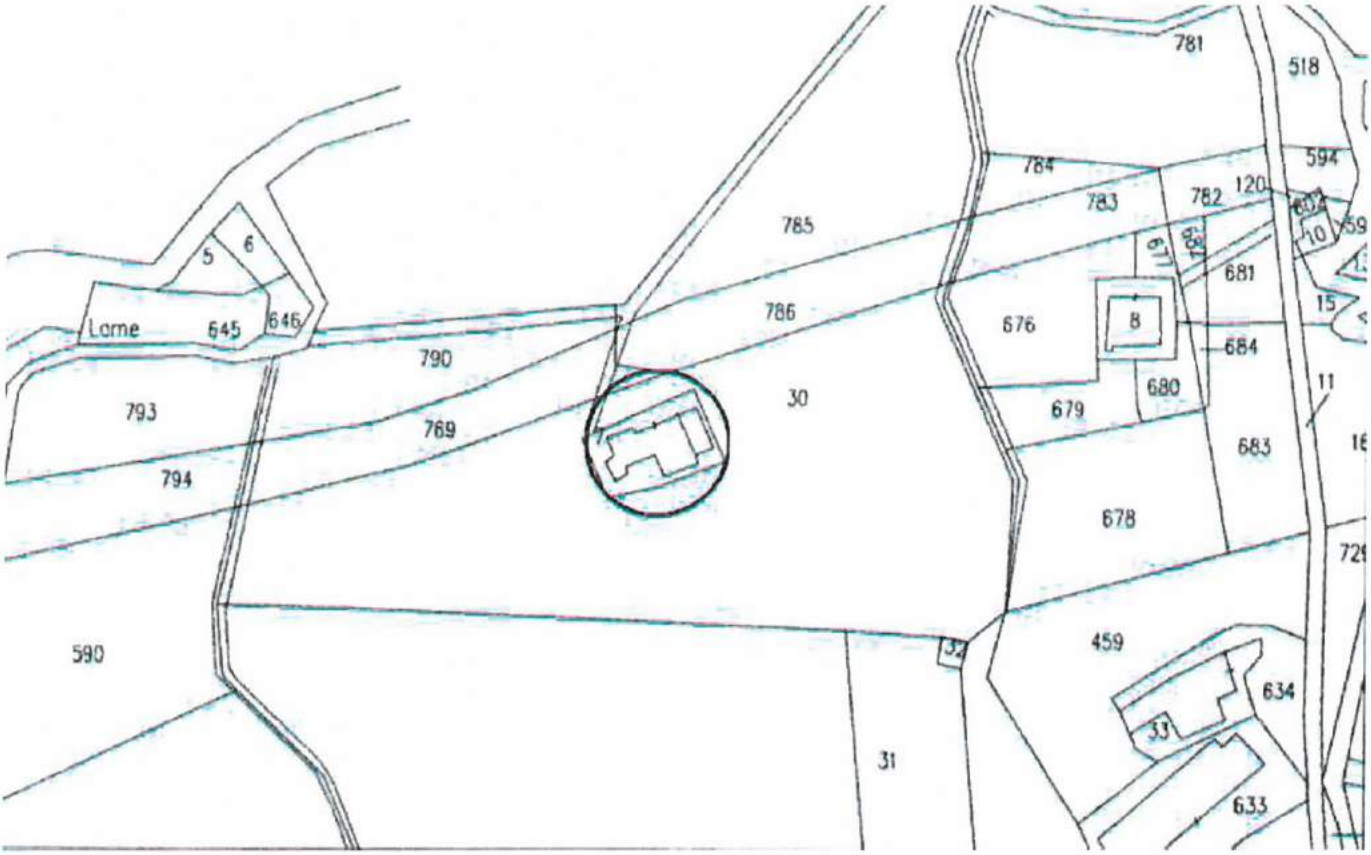


*Cartografia Catastale (1998)*

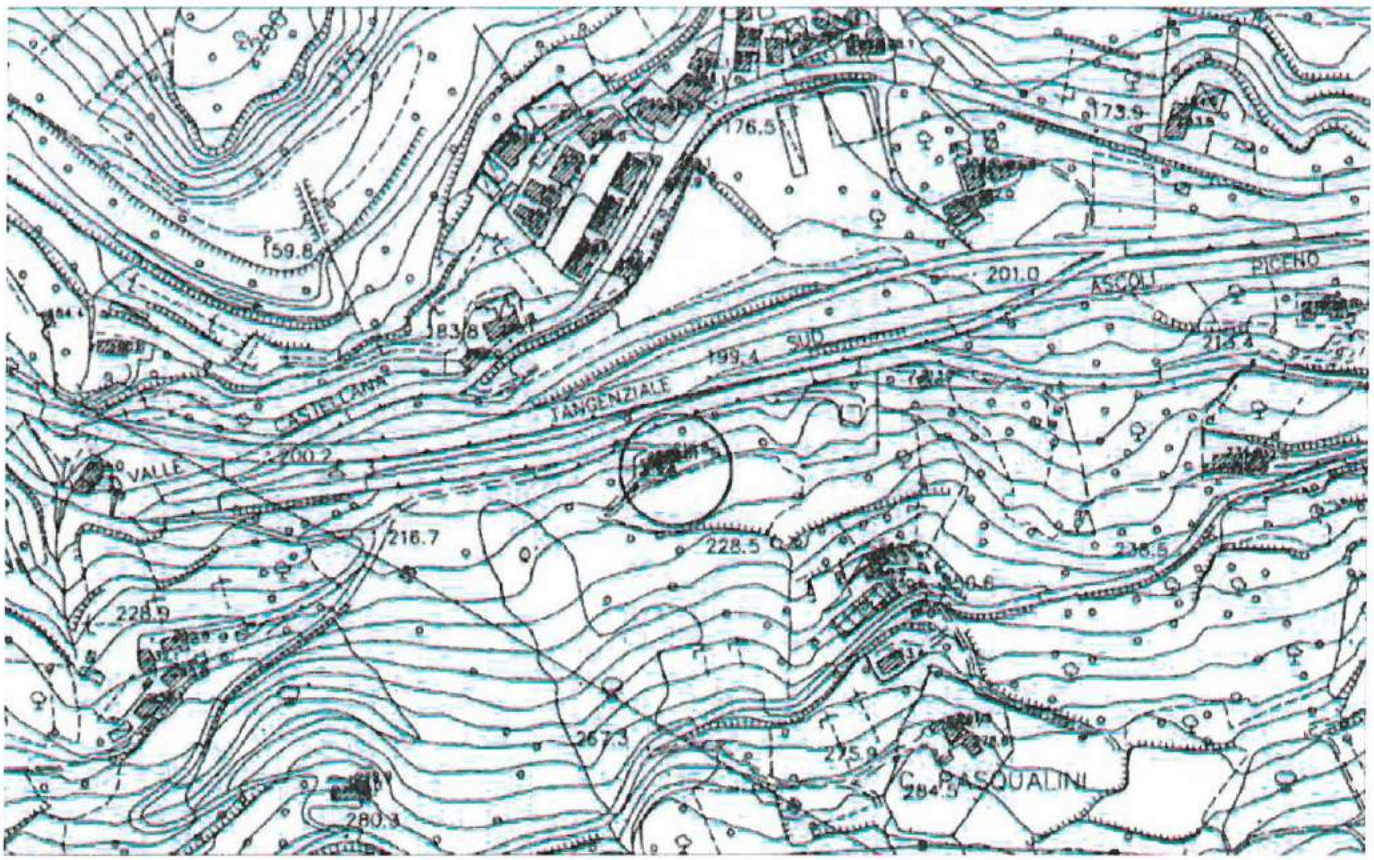


*Aereofotogrammetria (1998)*

| SCHEDA N° 551 | COMUNE DI ASCOLI PICENO<br>CENSIMENTO DELLE CASE RURALI | A2 |
|---|---|---|



*Foto 1*



*Foto 2*



*Foto 3*



*Foto 4*

SCHEDA N° **552**

# COMUNE DI ASCOLI PICENO
CENSIMENTO DELLE CASE RURALI

**A2**

## 1 LOCALIZZAZIONE
Comune di
Indirizzo *strada comunale Palombare*
Civico
Località *Piagge*
Toponimo
Accesso *da strade Comunali*

## 2 IDENTIFICAZIONE CATASTALE
Foglio *102*
Particella *545*

## 3 EPOCA DI COSTRUZIONE
Certa

Epoca ante 1895
Aggregato *C16*

## 4 INDICAZIONE DELLA CATEGORIA
Categoria (comma 1 art 16 delle NTA del PTC) **A2**

## 5 STATO DI CONSERVAZIONE GENERALE
Buono *Si*
Manomesso per tipologia

Manomesso negli elementi costruttivi *Parzialmente*

## 6 APPARTENZA A CLASSI TIPOLOGICHE
Classe (art. 15 punto 3 del PPAR)

## 7 DESTINAZIONE ATTUALE DEL FABBRICATO

PIANO TERRA
Residenziale
Produttivo agricolo
Turismo rurale
Industria agraria *Si*
Stalla
Rimessa
Altro

Produttivo extragricolo
Calzaturiero
Manufatturiero
Attività artigianale
Servizi
Altro

RESTO DELL'EDIFICIO
Residenziale
Produttivo agricolo
Turismo rurale
Industria agraria
Stalla
Rimessa
Altro

Produttivo extragricolo
Calzaturiero
Manufatturiero
Attività artigianale
Servizi
Altro

Altri usi
Abbandonato
Note

## 8 CARATTERISTICHE DELL'EDIFICIO
Numero dei corpi costituenti il fabbricato *3*
Numero dei piani di ciascun corpo
Corpo 1:piani
Corpo 2:piani
Corpo 3:piani

## 9 ANNESSI AGRICOLI ED EXTRAGRICOLI
Annessi agricoli n.
Annessi extragricoli n.

Rimessa attrezzature
Concimaia
Fienile
Silos
Stalla *Si*

## 10 IDENTITA'
Particolari artistico architettonici

Riferimenti bibliografici

## 11 LOCALIZZAZIONE DELL'INTORNO

**Localizzazione**

## 12 VISIBILITA' DALLA STRADA

**S.S.** **Comunale**

**S.P.** **Vicinale**

## 13 STIMA DI VALORE DELL'INTORNO

**Valore dell'intorno**

## 14 CARATTERISTICHE DELL'EDIFICIO

**Tipologia**

## 15 FORMA

**Pianta** *D'aggregazione*

**Prospetti** *Aggregati*

**Volume** *Aggregato*

## 16 ELEMENTI TIPOLOGICI E COSTRUTTIVI

| Tipo/materiale | | Stato di conservazione |
|---|---|---|
| **MURATURE** | | |
| **Pietra** | | |
| **Travertino** | | |
| **Laterizio** | | |
| **Terra** | | |
| **Mista** | *Si* | *Buono* |
| **COPERTURA** | | |
| **Padiglione** | | |
| **Due falde** | | |
| **Una falda** | *Si* | *Medio* |
| **Piana** | | |
| **Mista** | | |
| **ARCHITRAVATE** | | |
| **Arch. legno** | | |
| **Arch. laterizio** | | |
| **Arch. pietra** | *Si* | *Buono* |
| **A TUTTO SESTO** | | |
| **Laterizio** | | |
| **Pietra** | | |
| **SESTO ACUTO** | | |
| **Laterizio** | | |
| **Pietra** | | |
| **SESTO RIBASSATO** | | |
| **Laterizio** | | |
| **Pietra** | | |

## 17 ELEMENTI ARCH.CI E DECORATIVI

| | | |
|---|---|---|
| **Paramento intonacato** | | |
| **Paramento faccia vista** | *Si* | *Medio* |
| **Marcapiani** | | |
| **Cornicioni laterizio** | | |
| **Cornicioni pietra** | | |
| **Nicchie** | | |
| **Formelle** | | |
| **Architravi iscrizioni** | | |
| **Affreschi** | | |
| **Meridiane** | | |
| **Copertura coppi** | | |
| **Copertura tegole** | *Si* | *Pessimo* |
| **Copertura altro** | | |

## 18 ELEMENTI ARCH.CI ESTERNI

**Fontane**

**Vasche**

**Pozzi**

**Ninfei**

**Aree lastricate**

**Terrazzamenti**

**Altro**

*contenitore in laterizio per produzione mosto*

## 19 NATURA DELLE AREE DI PERTINENZA

| | |
|---|---|
| **Aia** | **Parco** |
| **Orto** | **Incolto** |
| **Giardino** | **Coltivi** |
| **Giardino disegnato** | **Pavimentate** |
| | **Asfaltate** |
| **Prato** | **Sterrate** |

**Altro**

## 20 ELEMENTI VERDI (SPECIE)

**Viali alberati**

**Alberature isolate**

**Gruppi di alberi**

**Siepi**

**Altro**

## 21 INTERVENTI AMMESSI

| | |
|---|---|
| **Manutenzione ordinaria e straordinaria** | SI |
| **Restauro e risanamento conservativo** | SI |
| **Ristrutturazione senza demolizione** | NO |
| **Ristrutturazione con demolizione parziale** | NO |
| **Ampliamento** | NO |

## 22 NORME SPECIFICHE e/o PRESCRIZIONI

## 23 AMBITO DI TUTELA

**Raggio di 150 metri**

**Raggio (metri)** 50 (*)

**Come da cartografia**

| SCHEDA N° 552 | COMUNE DI ASCOLI PICENO<br>CENSIMENTO DELLE CASE RURALI | A2 |
|---|---|---|

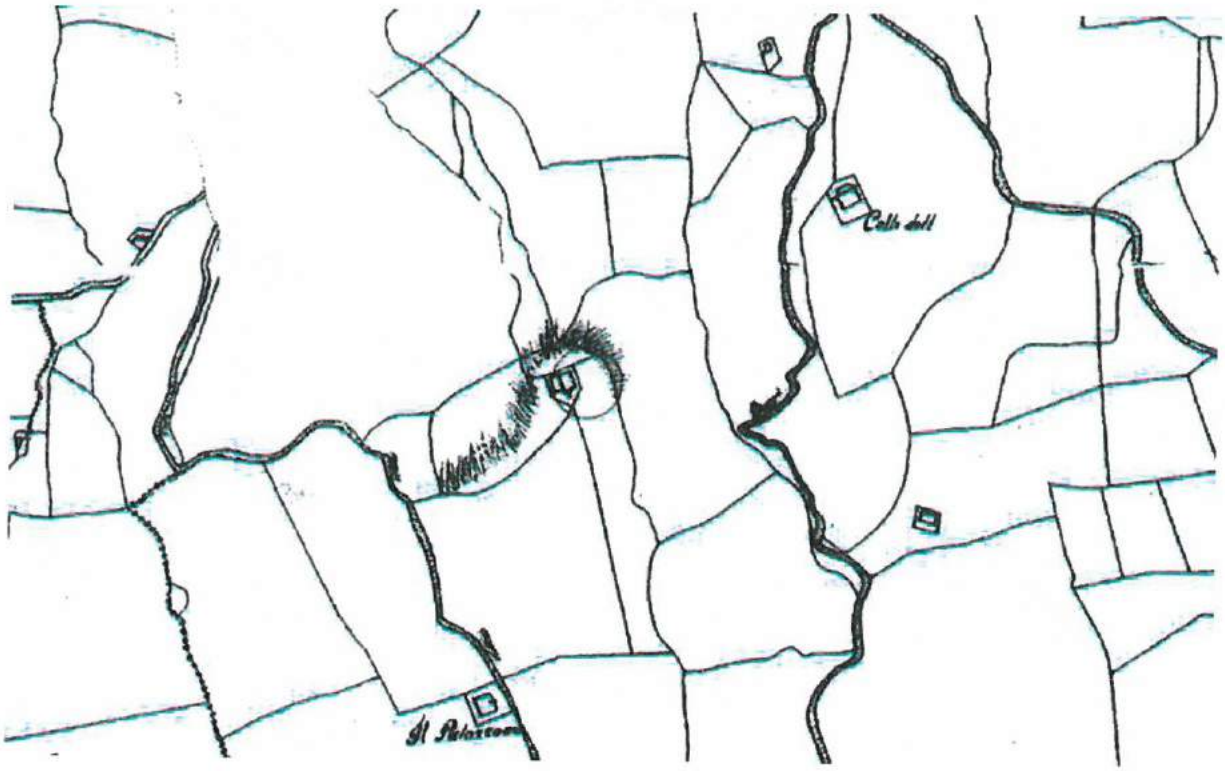

*Catasto Gregoriano (1830)*

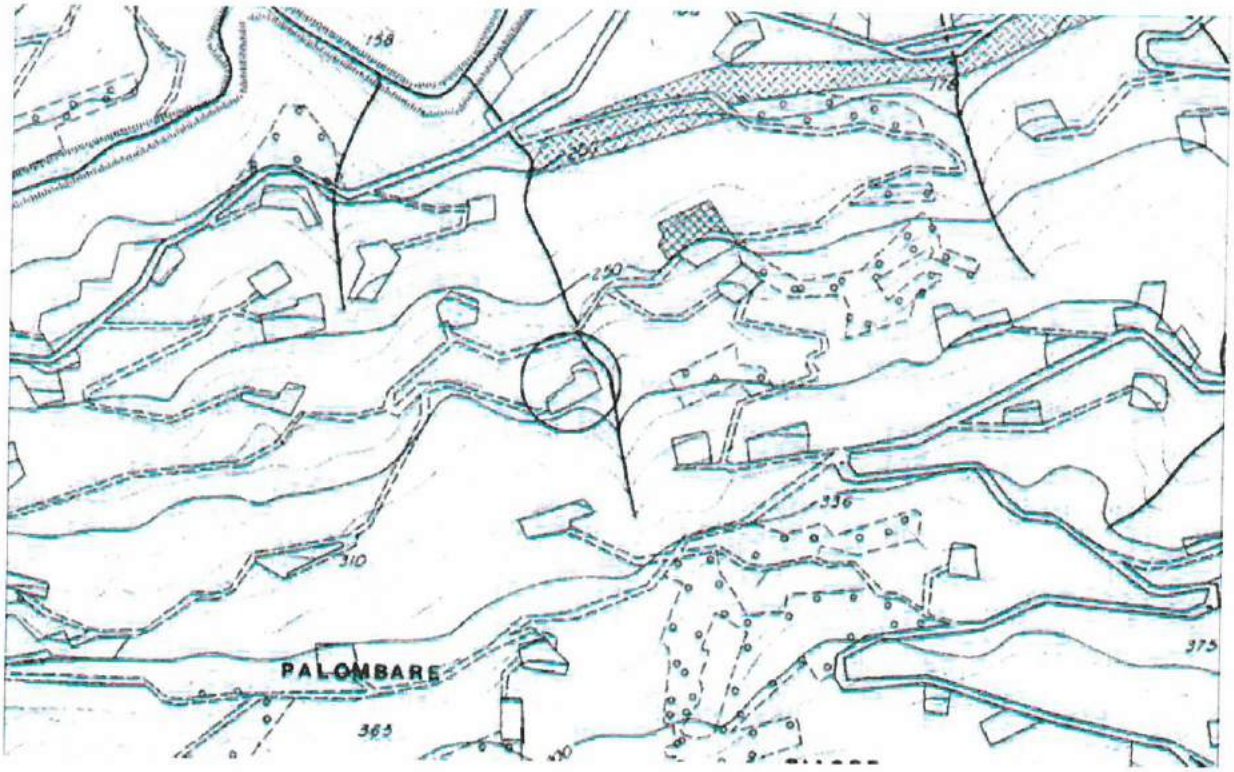


*Carta Regionale (1991)*

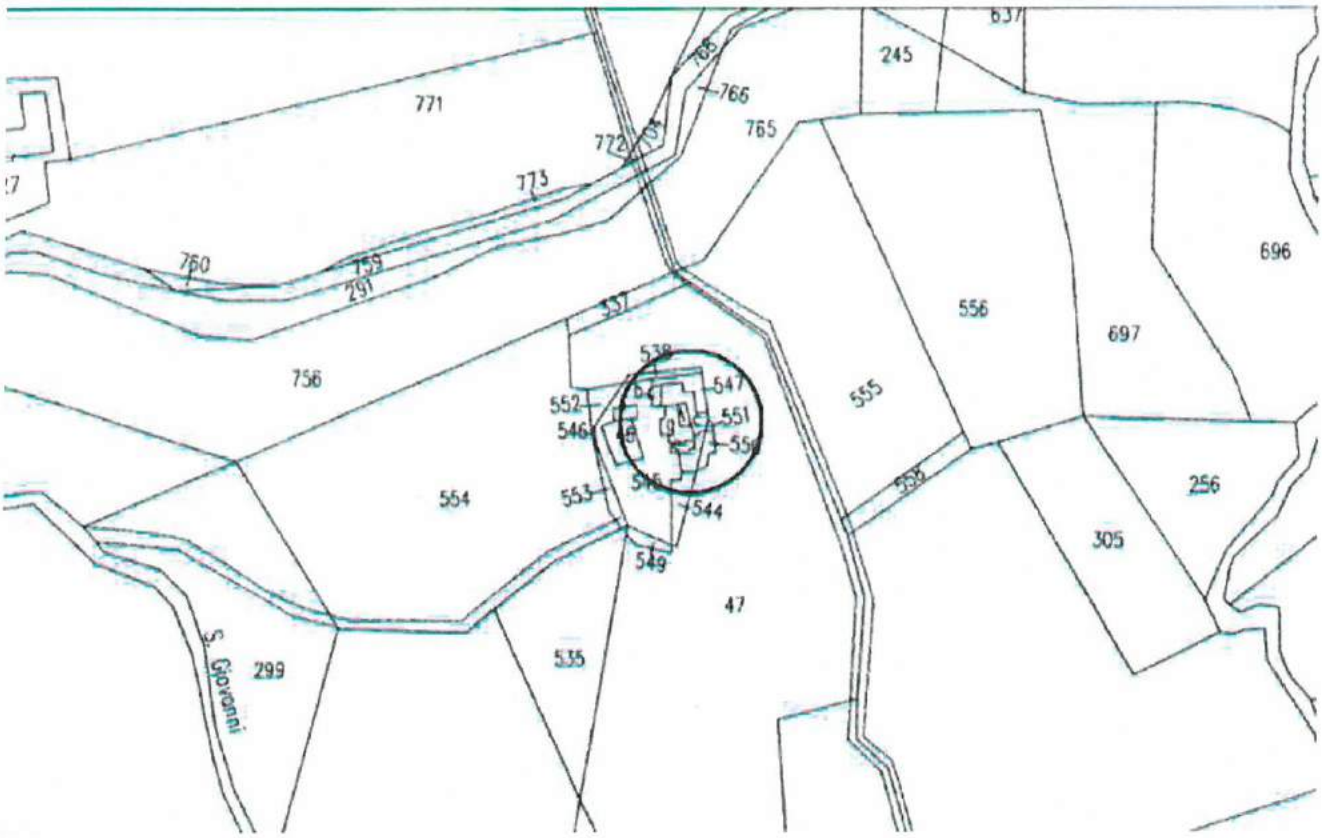


*Cartografia Catastale (1998)*

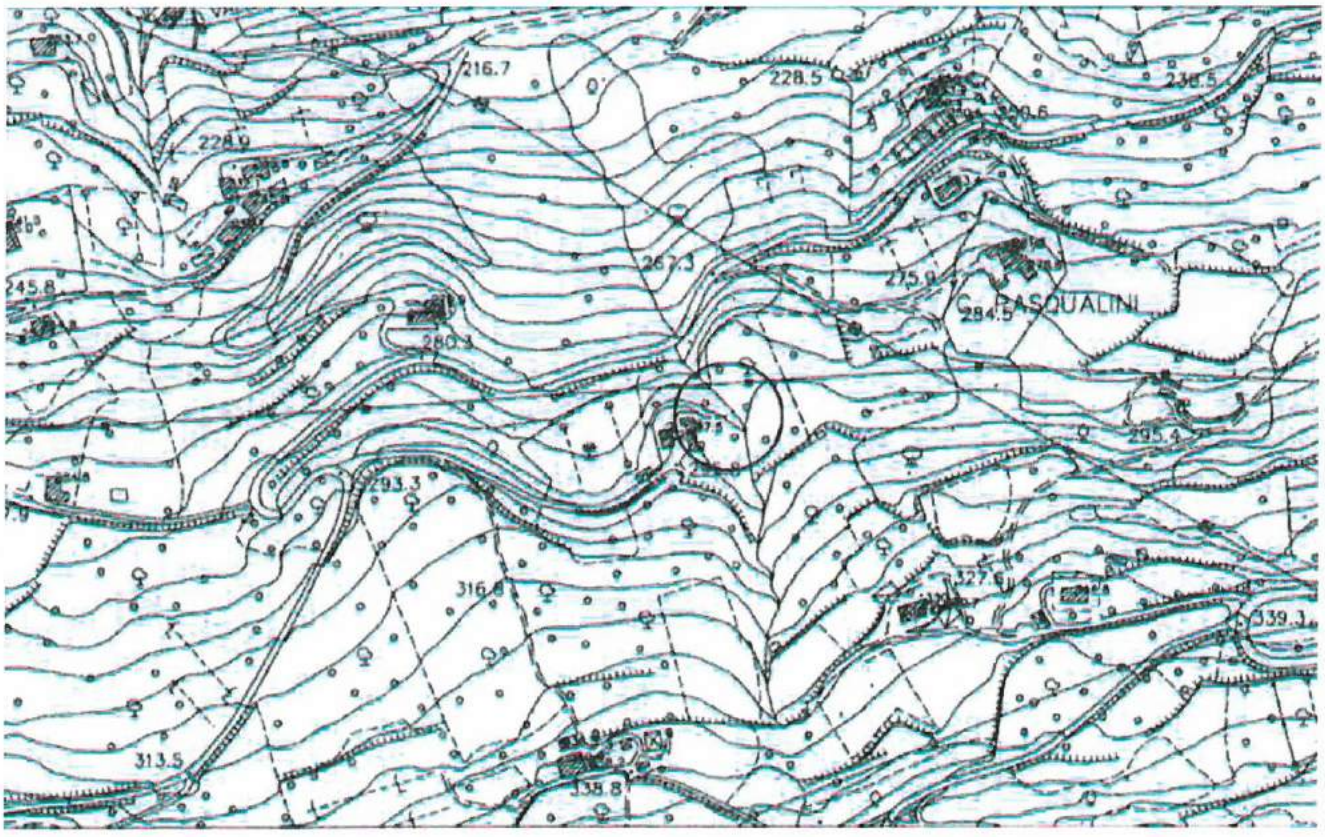


*Aereofotogrammetria (1998)*

| SCHEDA N° 552 | COMUNE DI ASCOLI PICENO<br>CENSIMENTO DELLE CASE RURALI | A2 |
|---|---|---|



*Foto 1*



*Foto 2*



*Foto 3*



*Foto 4*

SCHEDA N° **553**

# COMUNE DI ASCOLI PICENO
CENSIMENTO DELLE CASE RURALI

**A2**

## 1 LOCALIZZAZIONE
Comune di
Indirizzo *strada comunale Palombare*
Civico *206*
Località *Piagge*
Toponimo
Accesso *da strade Vicinali*

## 2 IDENTIFICAZIONE CATASTALE
Foglio *102*
Particella *62*

## 3 EPOCA DI COSTRUZIONE
Certa

Epoca ante 1895
Aggregato

## 4 INDICAZIONE DELLA CATEGORIA
Categoria (comma 1 art 16 delle NTA del PTC) **A2**

## 5 STATO DI CONSERVAZIONE GENERALE
Buono *Si*
Manomesso per tipologia

Manomesso negli elementi costruttivi *Parzialmente*

## 6 APPARTENZA A CLASSI TIPOLOGICHE
Classe (art. 15 punto 3 del PPAR)

## 7 DESTINAZIONE ATTUALE DEL FABBRICATO

PIANO TERRA

Residenziale *Si*

Produttivo agricolo
Turismo rurale
Industria agraria *Si*
Stalla
Rimessa
Altro

Produttivo extragricolo
Calzaturiero
Manufatturiero
Attività artigianale
Servizi
Altro

RESTO DELL'EDIFICIO

Residenziale *Si*

Produttivo agricolo
Turismo rurale
Industria agraria
Stalla
Rimessa
Altro

Produttivo extragricolo
Calzaturiero
Manufatturiero
Attività artigianale
Servizi
Altro

Altri usi
Abbandonato
Note

## 8 CARATTERISTICHE DELL'EDIFICIO
Numero dei corpi costituenti il fabbricato *2*
Numero dei piani di ciascun corpo
Corpo 1:piani
Corpo 2:piani
Corpo 3:piani

## 9 ANNESSI AGRICOLI ED EXTRAGRICOLI
Annessi agricoli n.
Annessi extragricoli n.

Rimessa attrezzature
Concimaia *Si*
Fienile
Silos
Stalla

## 10 IDENTITA'
Particolari artistico architettonici

Riferimenti bibliografici

## 11 LOCALIZZAZIONE DELL'INTORNO

**Localizzazione**

## 12 VISIBILITA' DALLA STRADA

| | |
|---|---|
| **S.S.** | **Comunale** |
| **S.P.** | **Vicinale** |

## 13 STIMA DI VALORE DELL'INTORNO

**Valore dell'intorno**

## 14 CARATTERISTICHE DELL'EDIFICIO

**Tipologia**

## 15 FORMA

| | |
|---|---|
| **Pianta** | *Rettangolare* |
| **Prospetti** | *Semplice* |
| **Volume** | *Semplice* |

## 16 ELEMENTI TIPOLOGICI E COSTRUTTIVI

| **Tipo/materiale** | | **Stato di conservazione** |
|---|---|---|
| **MURATURE** | | |
| **Pietra** | | |
| **Travertino** | *Si* | *Buono* |
| **Laterizio** | | |
| **Terra** | | |
| **Mista** | | |
| **COPERTURA** | | |
| **Padiglione** | | |
| **Due falde** | | |
| **Una falda** | *Si* | *Buono* |
| **Piana** | | |
| **Mista** | | |
| **ARCHITRAVATE** | | |
| **Arch. legno** | | |
| **Arch. laterizio** | | |
| **Arch. pietra** | *Si* | *Buono* |
| **A TUTTO SESTO** | | |
| **Laterizio** | | |
| **Pietra** | | |
| **SESTO ACUTO** | | |
| **Laterizio** | | |
| **Pietra** | | |
| **SESTO RIBASSATO** | | |
| **Laterizio** | | |
| **Pietra** | | |

## 17 ELEMENTI ARCH.CI E DECORATIVI

| | | |
|---|---|---|
| **Paramento intonacato** | | |
| **Paramento faccia vista** | *Si* | *Medio* |
| **Marcapiani** | | |
| **Cornicioni laterizio** | | |
| **Cornicioni pietra** | | |
| **Nicchie** | | |
| **Formelle** | | |
| **Architravi iscrizioni** | | |
| **Affreschi** | | |
| **Meridiane** | | |
| **Copertura coppi** | *Si* | *Medio* |
| **Copertura tegole** | | |
| **Copertura altro** | | |

## 18 ELEMENTI ARCH.CI ESTERNI

| | |
|---|---|
| **Fontane** | |
| **Vasche** | |
| **Pozzi** | |
| **Ninfei** | |
| **Aree lastricate** | *Si* |
| **Terrazzamenti** | |
| **Altro** | |

*pavimentazione in pietra irregolare*

## 19 NATURA DELLE AREE DI PERTINENZA

| | |
|---|---|
| **Aia** | **Parco** |
| **Orto** | **Incolto** |
| **Giardino** | **Coltivi** |
| **Giardino disegnato** | **Pavimentate** |
| **Prato** | **Asfaltate** |
| **Altro** | **Sterrate** |

## 20 ELEMENTI VERDI (SPECIE)

**Viali alberati**
**Alberature isolate**
**Gruppi di alberi**
**Siepi**
**Altro**

## 21 INTERVENTI AMMESSI

| | |
|---|---|
| **Manutenzione ordinaria e straordinaria** | SI |
| **Restauro e risanamento conservativo** | SI |
| **Ristrutturazione senza demolizione** | NO |
| **Ristrutturazione con demolizione parziale** | NO |
| **Ampliamento** | NO |

## 22 NORME SPECIFICHE e/o PRESCRIZIONI

## 23 AMBITO DI TUTELA

**Raggio di 150 metri**
**Raggio (metri)** 50 (*)
**Come da cartografia**

| SCHEDA N° 553 | COMUNE DI ASCOLI PICENO<br>CENSIMENTO DELLE CASE RURALI | A2 |
|---|---|---|

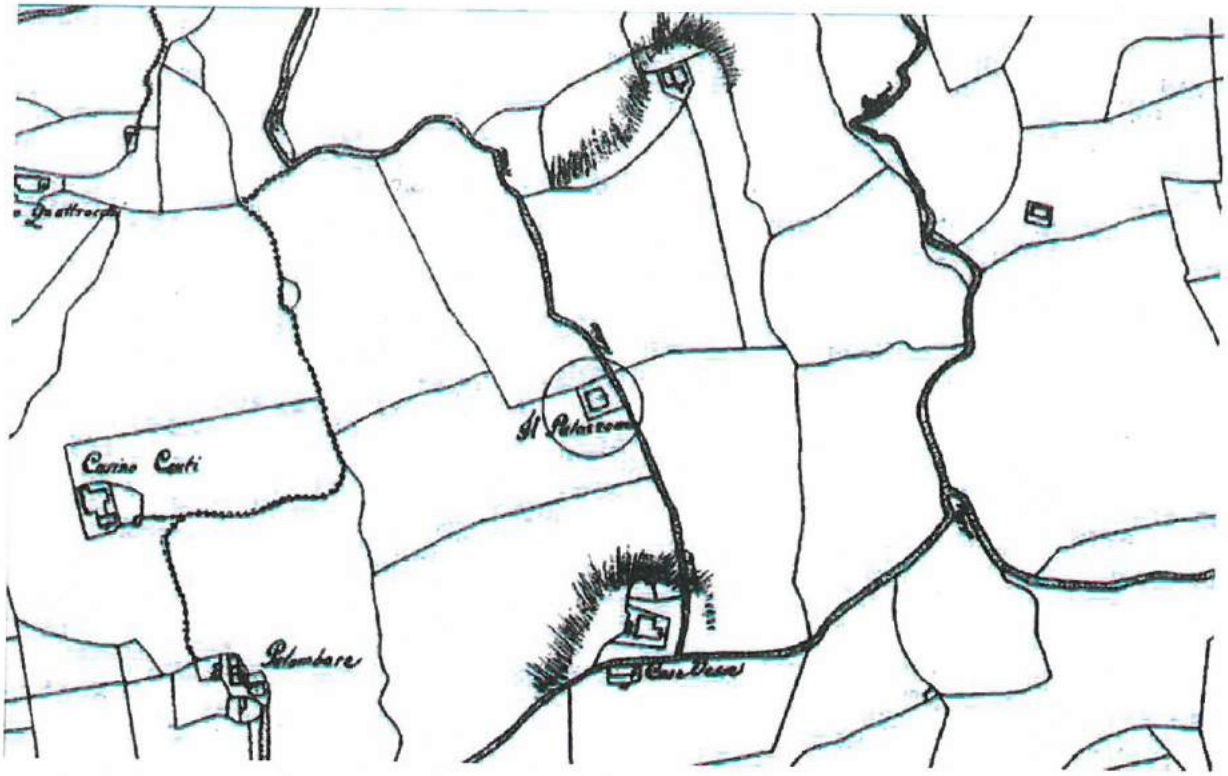


*Catasto Gregoriano (1830)*

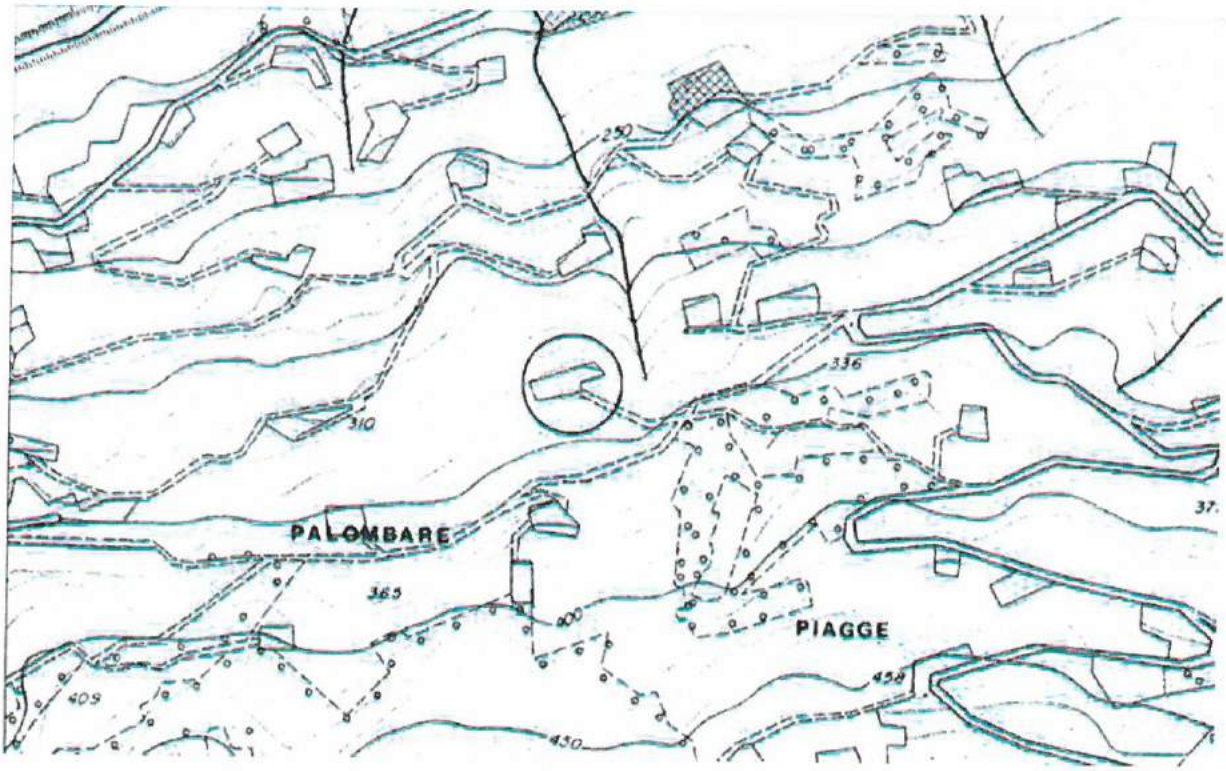


*Carta Regionale (1991)*

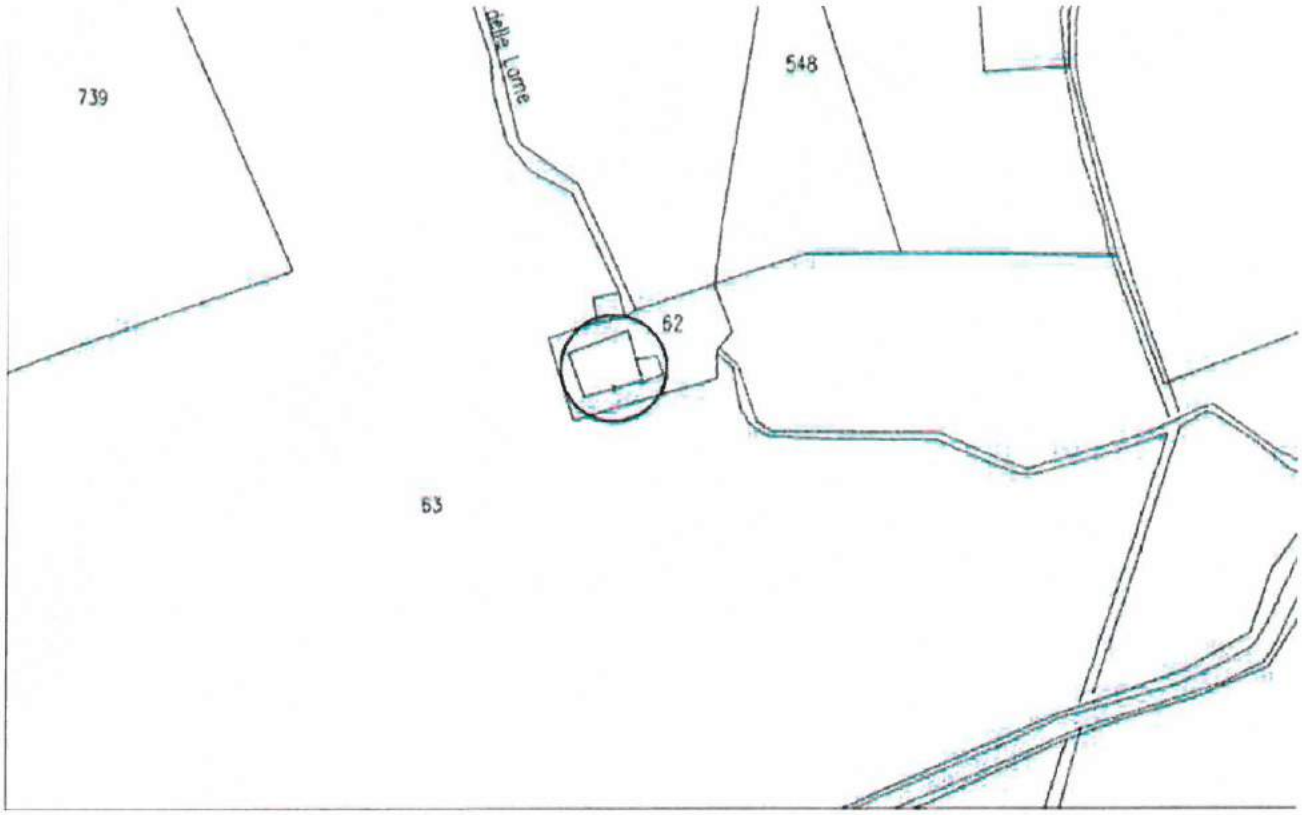


*Cartografia Catastale (1998)*

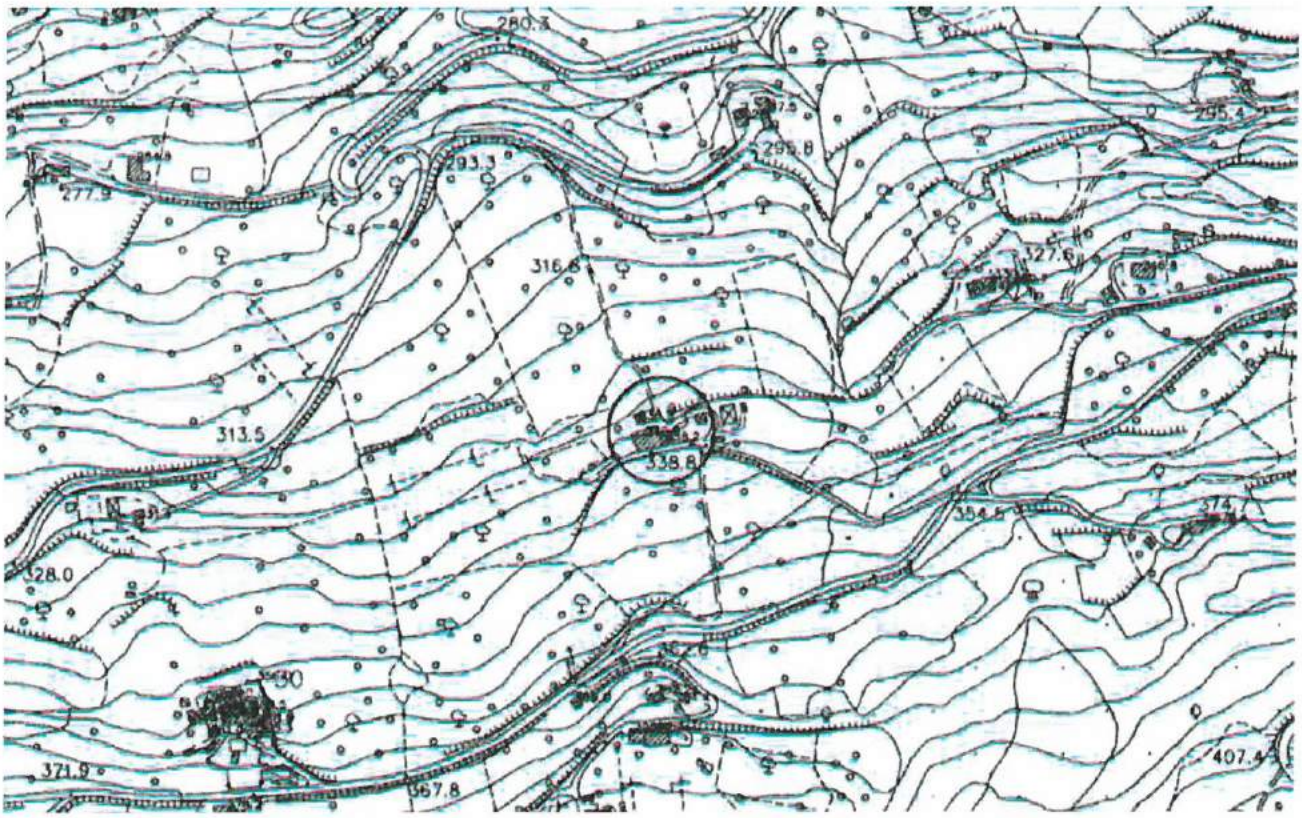


*Aereofotogrammetria (1998)*

| SCHEDA N° 553 | COMUNE DI ASCOLI PICENO<br>CENSIMENTO DELLE CASE RURALI | A2 |
|---|---|---|



*Foto 1*



*Foto 2*



*Foto 3*



*Foto 4*

SCHEDA N°
555

# COMUNE DI ASCOLI PICENO
CENSIMENTO DELLE CASE RURALI

A2

## 1 LOCALIZZAZIONE
Comune di
Indirizzo *SALARIA*
Civico
Località
Toponimo
Accesso *da strade Statali*

## 2 IDENTIFICAZIONE CATASTALE
Foglio *154*
Particella *19*

## 3 EPOCA DI COSTRUZIONE
Certa

Epoca ante 1895
Aggregato

## 4 INDICAZIONE DELLA CATEGORIA
Categoria (comma 1 art 16 delle NTA del PTC) A2

## 5 STATO DI CONSERVAZIONE GENERALE
Buono
Manomesso per tipologia *Parzialmente*

Manomesso negli elementi costruttivi *Fortemente*

## 6 APPARTENZA A CLASSI TIPOLOGICHE
Classe (art. 15 punto 3 del PPAR)

## 7 DESTINAZIONE ATTUALE DEL FABBRICATO

PIANO TERRA
Residenziale
Produttivo agricolo
Turismo rurale
Industria agraria
Stalla
Rimessa
Altro

Produttivo extragricolo
Calzaturiero
Manufatturiero
Attività artigianale
Servizi
Altro

RESTO DELL'EDIFICIO
Residenziale
Produttivo agricolo
Turismo rurale
Industria agraria
Stalla
Rimessa
Altro

Produttivo extragricolo
Calzaturiero
Manufatturiero
Attività artigianale
Servizi
Altro

Altri usi
Abbandonato
Note

## 8 CARATTERISTICHE DELL'EDIFICIO
Numero dei corpi costituenti il fabbricato *1*
Numero dei piani di ciascun corpo
Corpo 1:piani
Corpo 2:piani
Corpo 3:piani

## 9 ANNESSI AGRICOLI ED EXTRAGRICOLI
Annessi agricoli n.
Annessi extragricoli n.

Rimessa attrezzature
Concimaia
Fienile *Si*
Silos
Stalla

## 10 IDENTITA'
Particolari artistico architettonici

Riferimenti bibliografici

## 11 LOCALIZZAZIONE DELL'INTORNO

**Localizzazione**

## 12 VISIBILITA' DALLA STRADA

**S.S.** **Comunale**

**S.P.** **Vicinale**

## 13 STIMA DI VALORE DELL'INTORNO

**Valore dell'intorno**

## 14 CARATTERISTICHE DELL'EDIFICIO

**Tipologia** *Manufatto isolato*

## 15 FORMA

**Pianta** *Quadrata*

**Prospetti** *Aggregati*

**Volume** *Aggregato*

## 16 ELEMENTI TIPOLOGICI E COSTRUTTIVI

| Tipo/materiale | | Stato di conservazione |
|---|---|---|
| **MURATURE** | | |
| Pietra | *Si* | *Pessimo* |
| Travertino | | |
| Laterizio | | |
| Terra | | |
| Mista | | |
| **COPERTURA** | | |
| Padiglione | | |
| Due falde | | |
| Una falda | | |
| Piana | | |
| Mista | | |
| **ARCHITRAVATE** | | |
| Arch. legno | | |
| Arch. laterizio | | |
| Arch. pietra | | |
| **A TUTTO SESTO** | | |
| Laterizio | | |
| Pietra | | |
| **SESTO ACUTO** | | |
| Laterizio | | |
| Pietra | | |
| **SESTO RIBASSATO** | | |
| Laterizio | | |
| Pietra | | |

## 17 ELEMENTI ARCH.CI E DECORATIVI

| | | |
|---|---|---|
| **Paramento intonacato** | | |
| **Paramento faccia vista** | *Si* | *Pessimo* |
| **Marcapiani** | | |
| **Cornicioni laterizio** | | |
| **Cornicioni pietra** | | |
| **Nicchie** | | |
| **Formelle** | | |
| **Architravi iscrizioni** | | |
| **Affreschi** | | |
| **Meridiane** | | |
| **Copertura coppi** | | |
| **Copertura tegole** | | |
| **Copertura altro** | | |

## 18 ELEMENTI ARCH.CI ESTERNI

**Fontane**

**Vasche**

**Pozzi**

**Ninfei**

**Aree lastricate**

**Terrazzamenti**

**Altro**

## 19 NATURA DELLE AREE DI PERTINENZA

| | |
|---|---|
| **Aia** | **Parco** |
| **Orto** | **Incolto** |
| **Giardino** | **Coltivi** |
| **Giardino disegnato** | **Pavimentate** |
| | **Asfaltate** |
| **Prato** | **Sterrate** |

**Altro**

## 20 ELEMENTI VERDI (SPECIE)

**Viali alberati**

**Alberature isolate**

**Gruppi di alberi**

**Siepi**

**Altro**

## 21 INTERVENTI AMMESSI

| | |
|---|---|
| **Manutenzione ordinaria e straordinaria** | SI |
| **Restauro e risanamento conservativo** | SI |
| **Ristrutturazione senza demolizione** | NO |
| **Ristrutturazione con demolizione parziale** | NO |
| **Ampliamento** | NO |

## 22 NORME SPECIFICHE e/o PRESCRIZIONI

## 23 AMBITO DI TUTELA

**Raggio di 150 metri**

**Raggio (metri)** 50 (*)

**Come da cartografia**

| SCHEDA N° 555 | COMUNE DI ASCOLI PICENO<br>CENSIMENTO DELLE CASE RURALI | A2 |
|---|---|---|

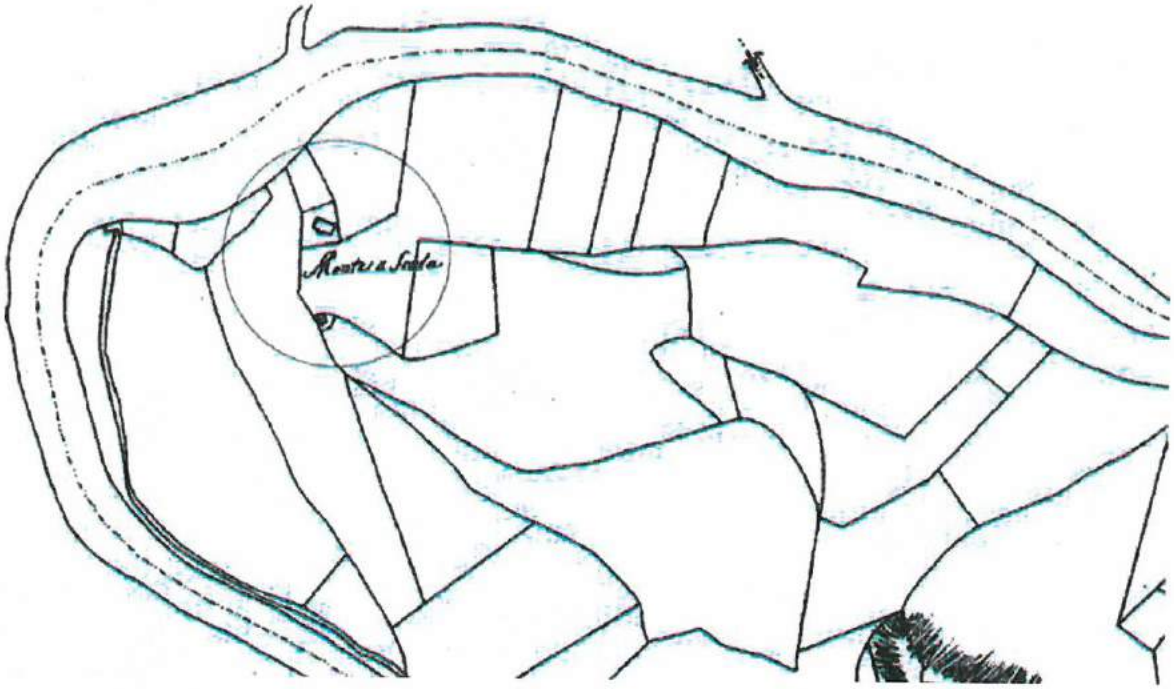

*Catasto Gregoriano (1830)*

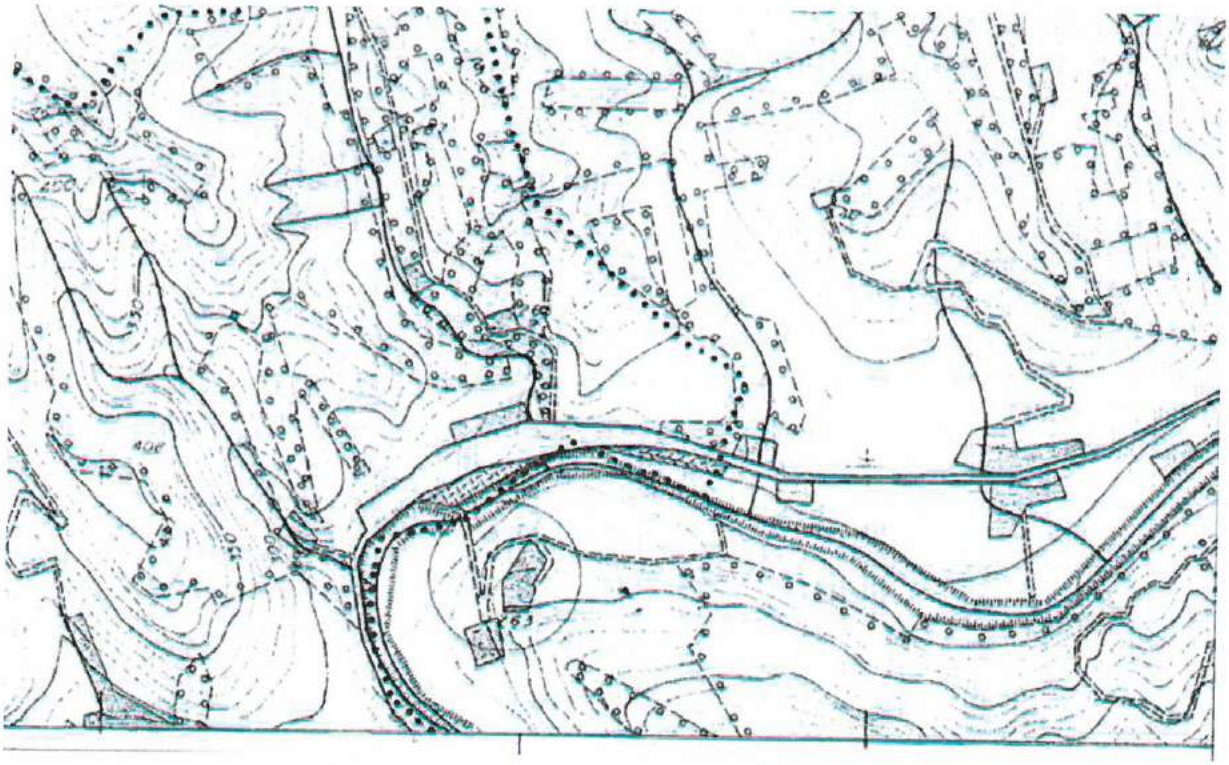

*Carta Regionale (1991)*

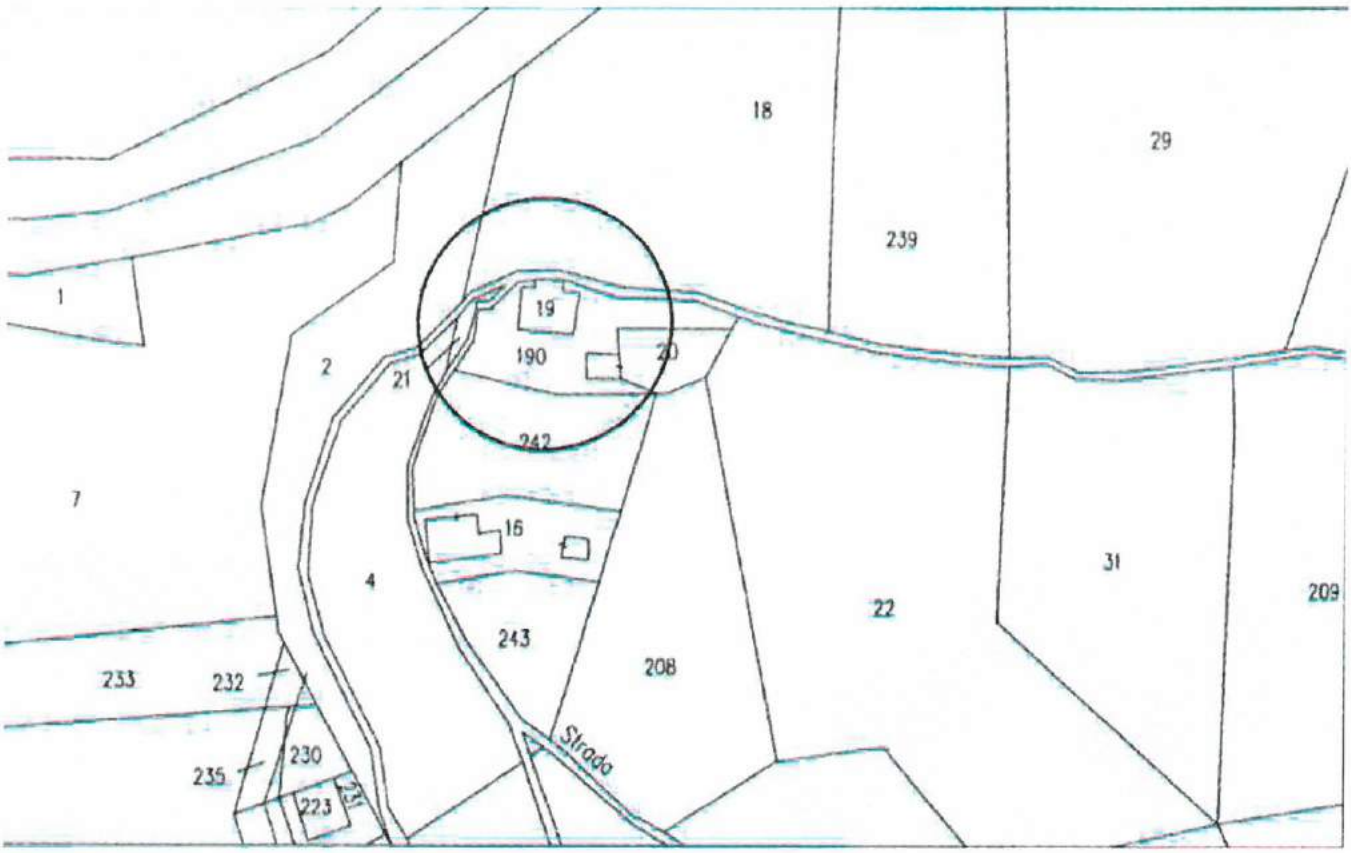


*Cartografia Catastale (1998)*

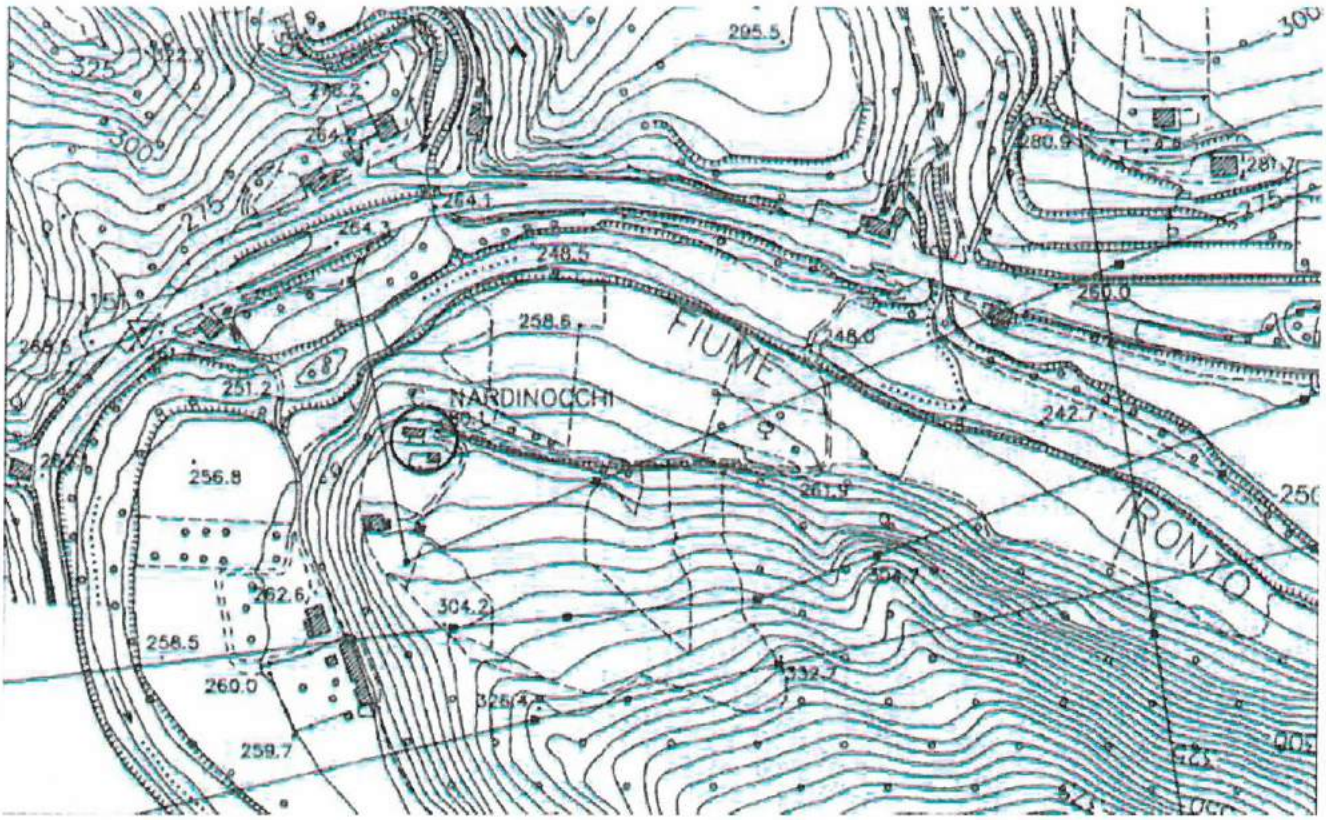


*Aereofotogrammetria (1998)*

| SCHEDA N° 555 | COMUNE DI ASCOLI PICENO<br>CENSIMENTO DELLE CASE RURALI | A2 |
|---|---|---|



*Foto 1*



*Foto 2*

SCHEDA N° **558**

# COMUNE DI ASCOLI PICENO
CENSIMENTO DELLE CASE RURALI

**B**

## 1 LOCALIZZAZIONE
**Comune di**
**Indirizzo** *Palombare*
**Civico** *199*
**Località** *Palombare*
**Toponimo**
**Accesso** *da strade Comunali*

## 2 IDENTIFICAZIONE CATASTALE
**Foglio** *102*
**Particella** *96-98*

## 3 EPOCA DI COSTRUZIONE
**Certa**

**Epoca** tra il 1895 ed il 1945
**Aggregato** *C02*

## 4 INDICAZIONE DELLA CATEGORIA
**Categoria (comma 1 art 16 delle NTA del PTC)** **B**

## 5 STATO DI CONSERVAZIONE GENERALE
**Buono** *Si*
**Manomesso per tipologia**

**Manomesso negli elementi costruttivi** *Parzialmente*

## 6 APPARTENZA A CLASSI TIPOLOGICHE
**Classe (art. 15 punto 3 del PPAR)**

## 7 DESTINAZIONE ATTUALE DEL FABBRICATO

**PIANO TERRA**
**Residenziale** *Si*
**Produttivo agricolo**
**Turismo rurale**
**Industria agraria**
**Stalla**
**Rimessa**
**Altro**

**Produttivo extragricolo**
**Calzaturiero**
**Manufatturiero**
**Attività artigianale**
**Servizi**
**Altro**

**RESTO DELL'EDIFICIO**
**Residenziale** *Si*
**Produttivo agricolo**
**Turismo rurale**
**Industria agraria**
**Stalla**
**Rimessa**
**Altro**

**Produttivo extragricolo**
**Calzaturiero**
**Manifatturiero**
**Attività artigianale**
**Servizi**
**Altro**

**Altri usi**
**Abbandonato**
**Note**

## 8 CARATTERISTICHE DELL'EDIFICIO
**Numero dei corpi costituenti il fabbricato**
**Numero dei piani di ciascun corpo**
**Corpo 1:piani**
**Corpo 2:piani**
**Corpo 3:piani**

## 9 ANNESSI AGRICOLI ED EXTRAGRICOLI
**Annessi agricoli n.**
**Annessi extragricoli n.**

**Rimessa attrezzature**
**Concimaia**
**Fienile**
**Silos**
**Stalla**

## 10 IDENTITA'
**Particolari artistico architettonici**

**Riferimenti bibliografici**

## 11 LOCALIZZAZIONE DELL'INTORNO

Localizzazione

## 12 VISIBILITA' DALLA STRADA

S.S. Comunale

S.P. Vicinale

## 13 STIMA DI VALORE DELL'INTORNO

Valore dell'intorno

## 14 CARATTERISTICHE DELL'EDIFICIO

Tipologia

## 15 FORMA

Pianta

Prospetti *Aggregati*

Volume *Aggregato*

## 16 ELEMENTI TIPOLOGICI E COSTRUTTIVI

| Tipo/materiale | | Stato di conservazione |
|---|---|---|
| MURATURE | | |
| Pietra | | |
| Travertino | | |
| Laterizio | | |
| Terra | | |
| Mista | *Si* | *Medio* |
| COPERTURA | | |
| Padiglione | | |
| Due falde | | |
| Una falda | | |
| Piana | | |
| Mista | | |
| ARCHITRAVATE | | |
| Arch. legno | | |
| Arch. laterizio | | |
| Arch. pietra | | |
| A TUTTO SESTO | | |
| Laterizio | | |
| Pietra | | |
| SESTO ACUTO | | |
| Laterizio | | |
| Pietra | | |
| SESTO RIBASSATO | | |
| Laterizio | *Si* | *Buono* |
| Pietra | | |

## 17 ELEMENTI ARCH.CI E DECORATIVI

| | | |
|---|---|---|
| Paramento intonacato | *Si* | *Medio* |
| Paramento faccia vista | | |
| Marcapiani | | |
| Cornicioni laterizio | | |
| Cornicioni pietra | | |
| Nicchie | | |
| Formelle | | |
| Architravi iscrizioni | | |
| Affreschi | | |
| Meridiane | | |
| Copertura coppi | | |
| Copertura tegole | | |
| Copertura altro | | |

## 18 ELEMENTI ARCH.CI ESTERNI

Fontane

Vasche

Pozzi

Ninfei

Aree lastricate

Terrazzamenti

Altro

## 19 NATURA DELLE AREE DI PERTINENZA

| | |
|---|---|
| Aia | Parco |
| Orto | Incolto |
| Giardino | Coltivi |
| Giardino disegnato | Pavimentate |
| | Asfaltate |
| Prato | Sterrate |
| Altro | |

## 20 ELEMENTI VERDI (SPECIE)

Viali alberati

Alberature isolate

Gruppi di alberi

Siepi

Altro

## 21 INTERVENTI AMMESSI

| | |
|---|---|
| Manutenzione ordinaria e straordinaria | SI |
| Restauro e risanamento conservativo | SI |
| Ristrutturazione senza demolizione | NO |
| Ristrutturazione con demolizione parziale | NO |
| Ampliamento | NO |

## 22 NORME SPECIFICHE e/o PRESCRIZIONI

## 23 AMBITO DI TUTELA

Raggio di 150 metri

Raggio (metri) 50 (*)

Come da cartografia

| SCHEDA N° 558 | COMUNE DI ASCOLI PICENO<br>CENSIMENTO DELLE CASE RURALI | B |
|---|---|---|

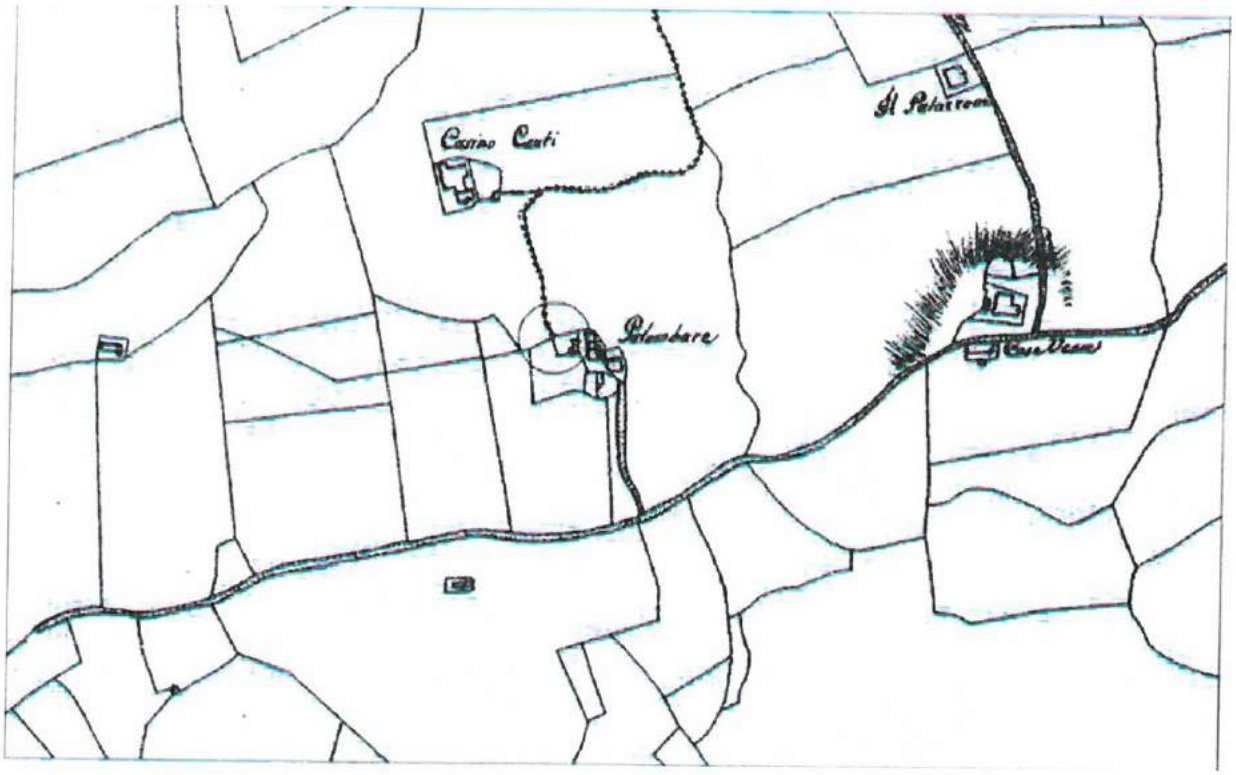


*Catasto Gregoriano (1830)*

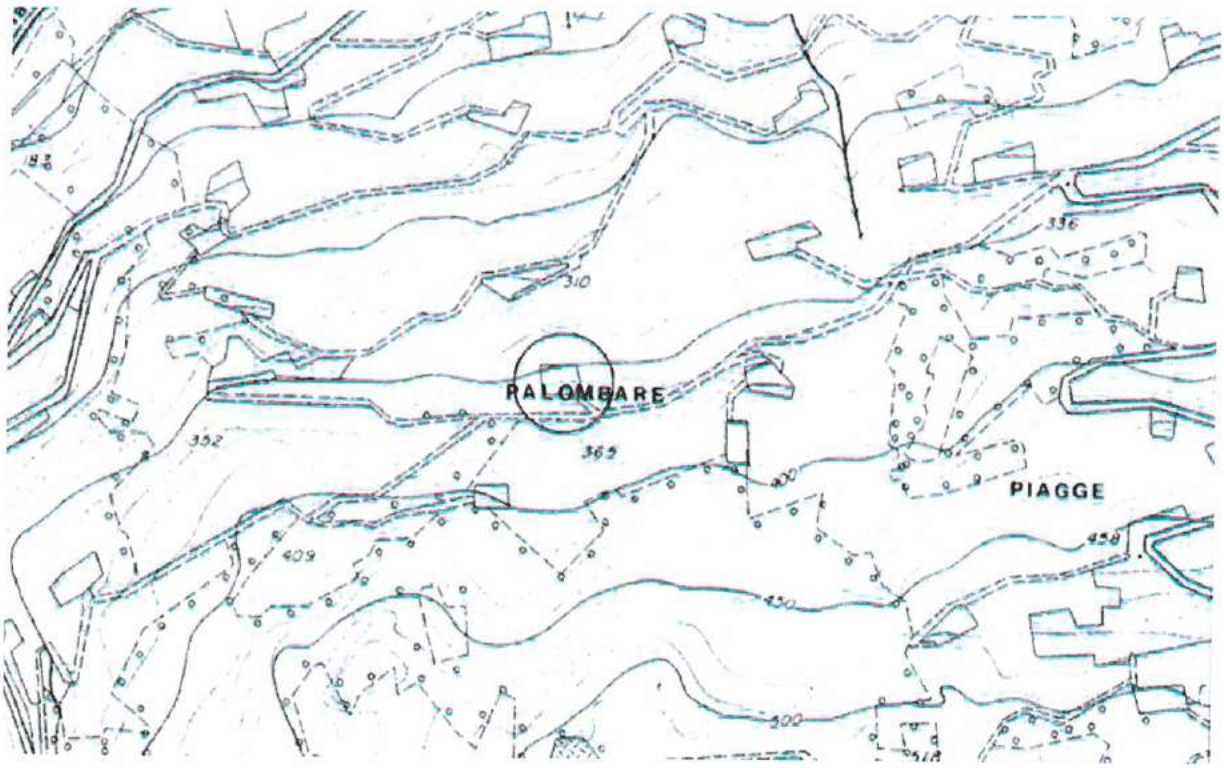


*Carta Regionale (1991)*

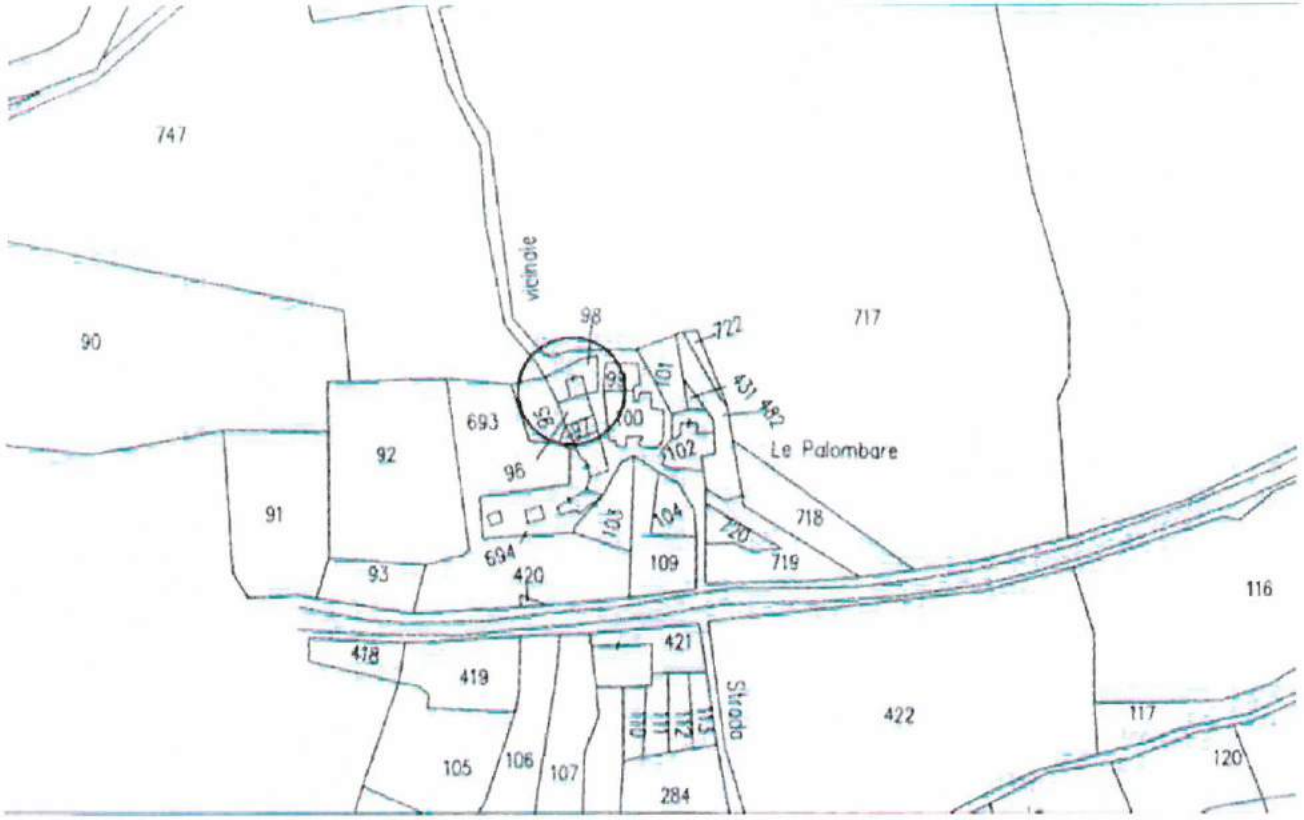


*Cartografia Catastale (1998)*

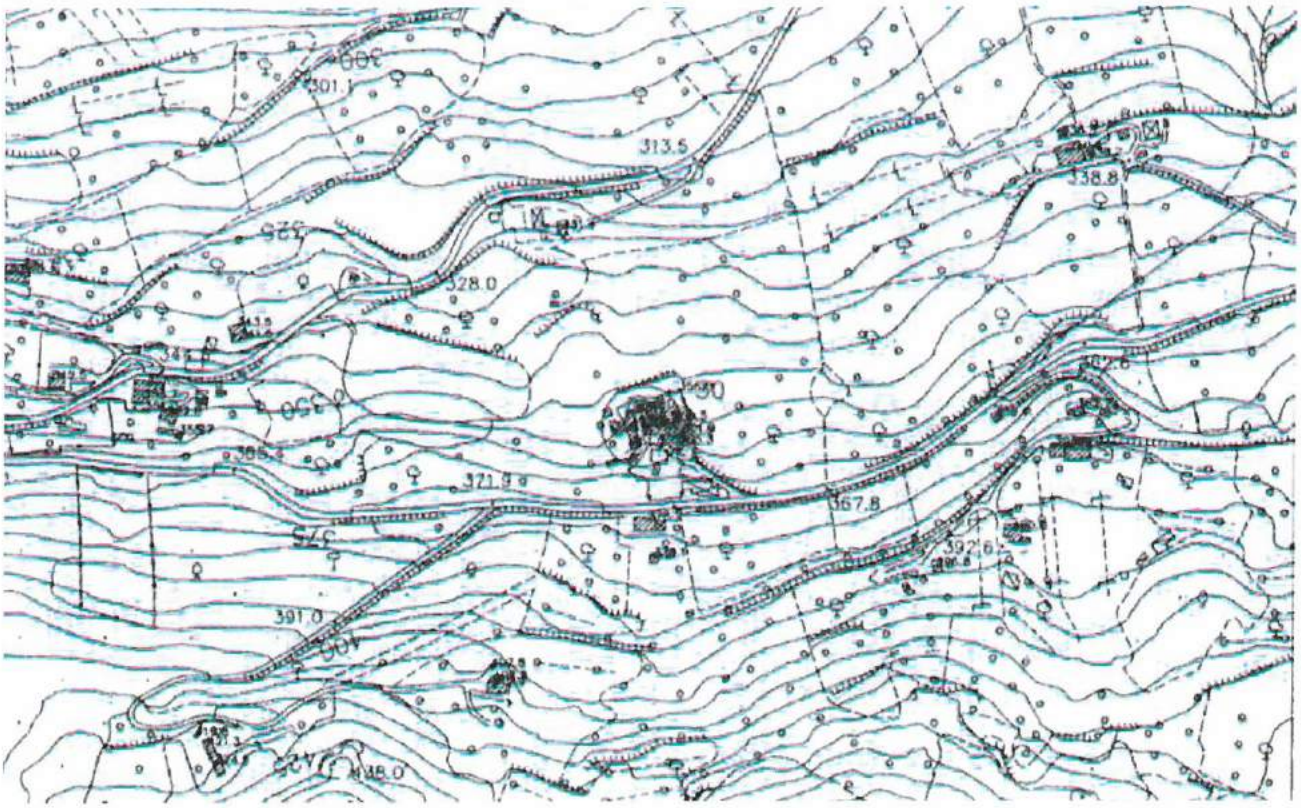


*Aereofotogrammetria (1998)*

| SCHEDA N° 558 | COMUNE DI ASCOLI PICENO<br>CENSIMENTO DELLE CASE RURALI | B |
|---|---|---|



*Foto 1*



*Foto 2*

SCHEDA N° **559**

# COMUNE DI ASCOLI PICENO
CENSIMENTO DELLE CASE RURALI

**A2**

## 1 LOCALIZZAZIONE
Comune di
Indirizzo *strada comunale Palombare*
Civico
Località *Palombare*
Toponimo
Accesso *da strade Comunali*

## 2 IDENTIFICAZIONE CATASTALE
Foglio *102*
Particella *280-60*

## 3 EPOCA DI COSTRUZIONE
Certa

Epoca ante 1895
Aggregato

## 4 INDICAZIONE DELLA CATEGORIA
Categoria (comma 1 art 16 delle NTA del PTC) **A2**

## 5 STATO DI CONSERVAZIONE GENERALE
Buono *Si*
Manomesso per tipologia

Manomesso negli elementi costruttivi *Parzialmente*

## 6 APPARTENZA A CLASSI TIPOLOGICHE
Classe (art. 15 punto 3 del PPAR)

## 7 DESTINAZIONE ATTUALE DEL FABBRICATO

PIANO TERRA
Residenziale
Produttivo agricolo
Turismo rurale
Industria agraria
Stalla
Rimessa
Altro

Produttivo extragricolo
Calzaturiero
Manufatturiero
Attività artigianale
Servizi
Altro

RESTO DELL'EDIFICIO
Residenziale
Produttivo agricolo
Turismo rurale
Industria agraria
Stalla
Rimessa
Altro

Produttivo extragricolo
Calzaturiero
Manufatturiero
Attività artigianale
Servizi
Altro

Altri usi
Abbandonato
Note

## 8 CARATTERISTICHE DELL'EDIFICIO
Numero dei corpi costituenti il fabbricato *1*
Numero dei piani di ciascun corpo
Corpo 1:piani
Corpo 2:piani
Corpo 3:piani

## 9 ANNESSI AGRICOLI ED EXTRAGRICOLI
Annessi agricoli n.
Annessi extragricoli n.

Rimessa attrezzature
Concimaia
Fienile
Silos
Stalla

## 10 IDENTITA'
Particolari artistico architettonici

Riferimenti bibliografici

## 11 LOCALIZZAZIONE DELL'INTORNO

**Localizzazione**

## 12 VISIBILITA' DALLA STRADA

**S.S.** **Comunale**

**S.P.** **Vicinale**

## 13 STIMA DI VALORE DELL'INTORNO

**Valore dell'intorno**

## 14 CARATTERISTICHE DELL'EDIFICIO

**Tipologia** *Manufatto isolato*

## 15 FORMA

**Pianta** *D'aggregazione*

**Prospetti** *Aggregati*

**Volume** *Aggregato*

## 16 ELEMENTI TIPOLOGICI E COSTRUTTIVI

| Tipo/materiale | | Stato di conservazione |
|---|---|---|
| **MURATURE** | | |
| Pietra | | |
| Travertino | | |
| Laterizio | | |
| Terra | | |
| Mista | *Si* | *Medio* |
| **COPERTURA** | | |
| Padiglione | | |
| Due falde | | |
| Una falda | | |
| Piana | | |
| Mista | *Si* | *Medio* |
| **ARCHITRAVATE** | | |
| Arch. legno | | |
| Arch. laterizio | | |
| Arch. pietra | *Si* | *Buono* |
| **A TUTTO SESTO** | | |
| Laterizio | | |
| Pietra | | |
| **SESTO ACUTO** | | |
| Laterizio | | |
| Pietra | | |
| **SESTO RIBASSATO** | | |
| Laterizio | | |
| Pietra | | |

## 17 ELEMENTI ARCH.CI E DECORATIVI

| | | |
|---|---|---|
| **Paramento intonacato** | *Si* | *Pessimo* |
| **Paramento faccia vista** | | |
| **Marcapiani** | | |
| **Cornicioni laterizio** | | |
| **Cornicioni pietra** | | |
| **Nicchie** | | |
| **Formelle** | | |
| **Architravi iscrizioni** | | |
| **Affreschi** | | |
| **Meridiane** | | |
| **Copertura coppi** | *Si* | *Pessimo* |
| **Copertura tegole** | | |
| **Copertura altro** | | |

## 18 ELEMENTI ARCH.CI ESTERNI

**Fontane**

**Vasche**

**Pozzi**

**Ninfei**

**Aree lastricate**

**Terrazzamenti**

**Altro**

*resti di una fontana*

## 19 NATURA DELLE AREE DI PERTINENZA

| | |
|---|---|
| **Aia** | **Parco** |
| **Orto** | **Incolto** |
| **Giardino** | **Coltivi** |
| **Giardino disegnato** | **Pavimentate** |
| **Prato** | **Asfaltate** |
| **Altro** | **Sterrate** |

## 20 ELEMENTI VERDI (SPECIE)

**Viali alberati**

**Alberature isolate**

**Gruppi di alberi**

**Siepi**

**Altro**

## 21 INTERVENTI AMMESSI

| | |
|---|---|
| **Manutenzione ordinaria e straordinaria** | SI |
| **Restauro e risanamento conservativo** | SI |
| **Ristrutturazione senza demolizione** | NO |
| **Ristrutturazione con demolizione parziale** | NO |
| **Ampliamento** | NO |

## 22 NORME SPECIFICHE e/o PRESCRIZIONI

## 23 AMBITO DI TUTELA

**Raggio di 150 metri**

**Raggio (metri)** 50 (*)

**Come da cartografia**

| SCHEDA N° 559 | COMUNE DI ASCOLI PICENO<br>CENSIMENTO DELLE CASE RURALI | A2 |
|---|---|---|

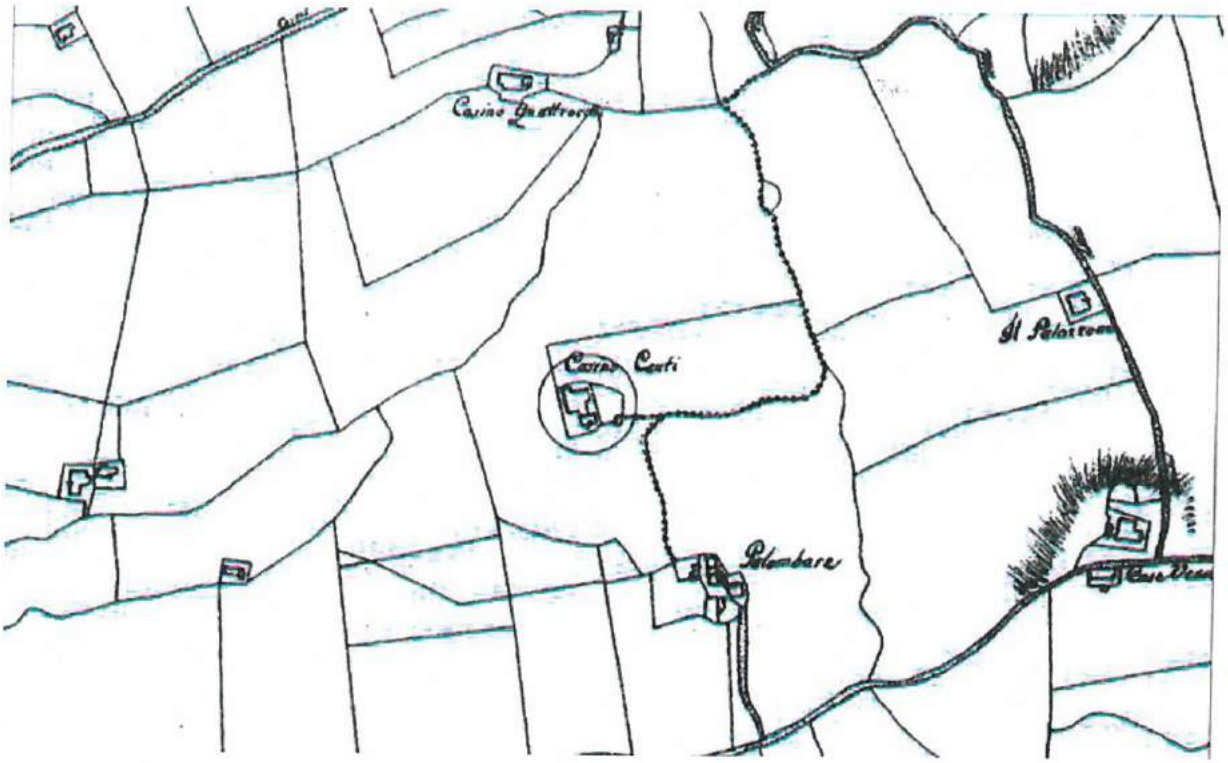


*Catasto Gregoriano (1830)*

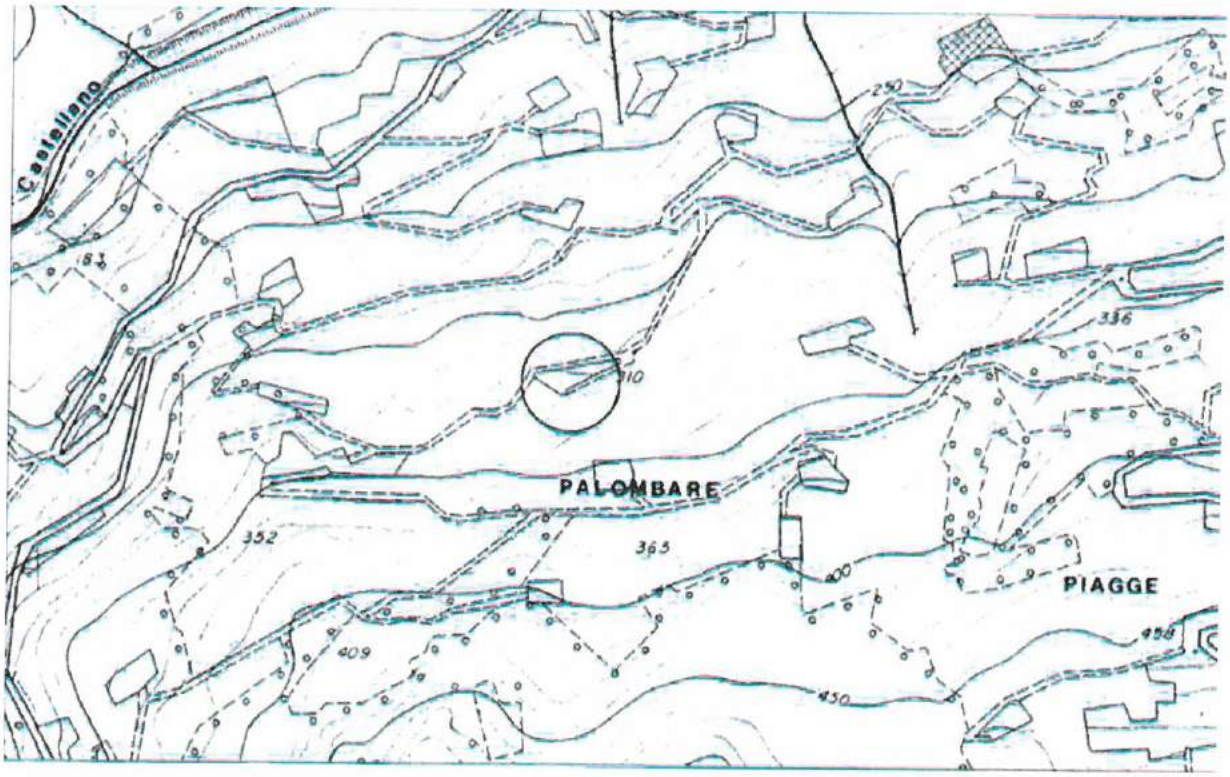


*Carta Regionale (1991)*

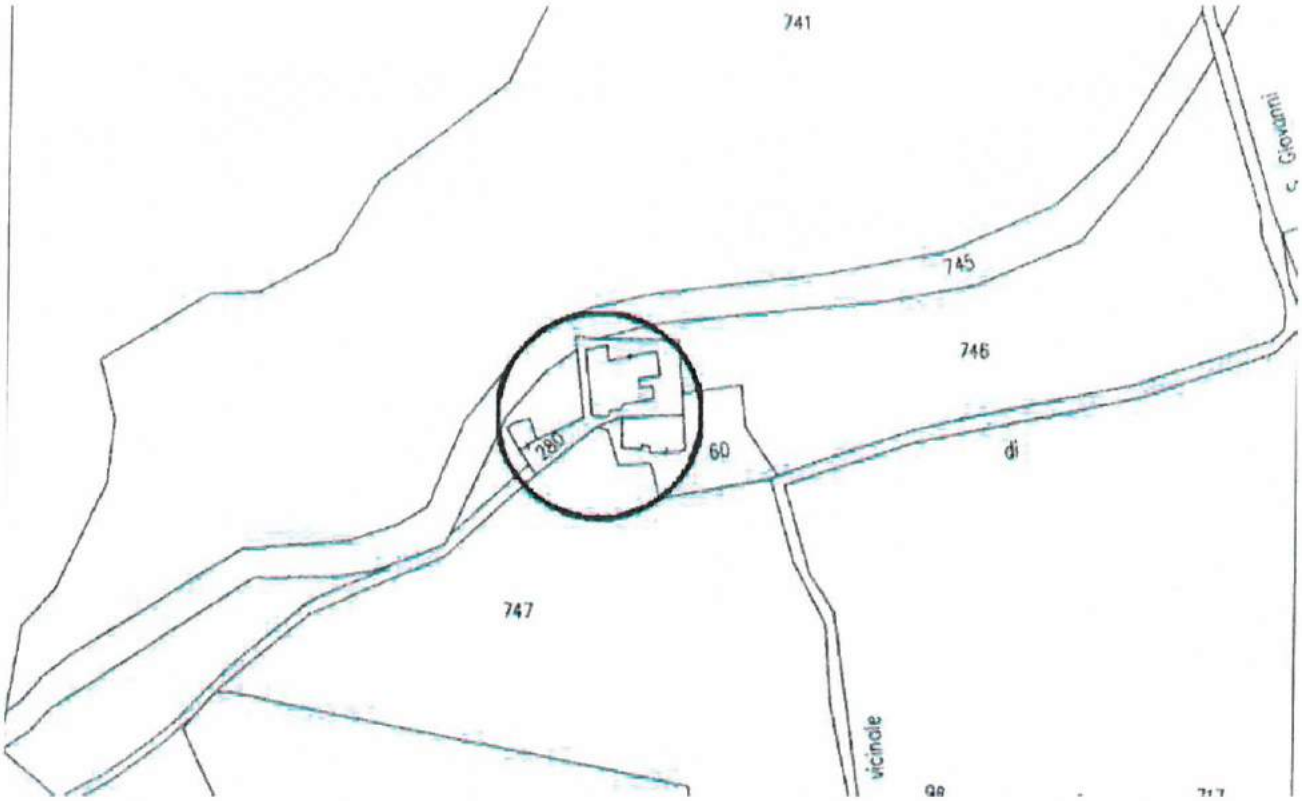


*Cartografia Catastale (1998)*

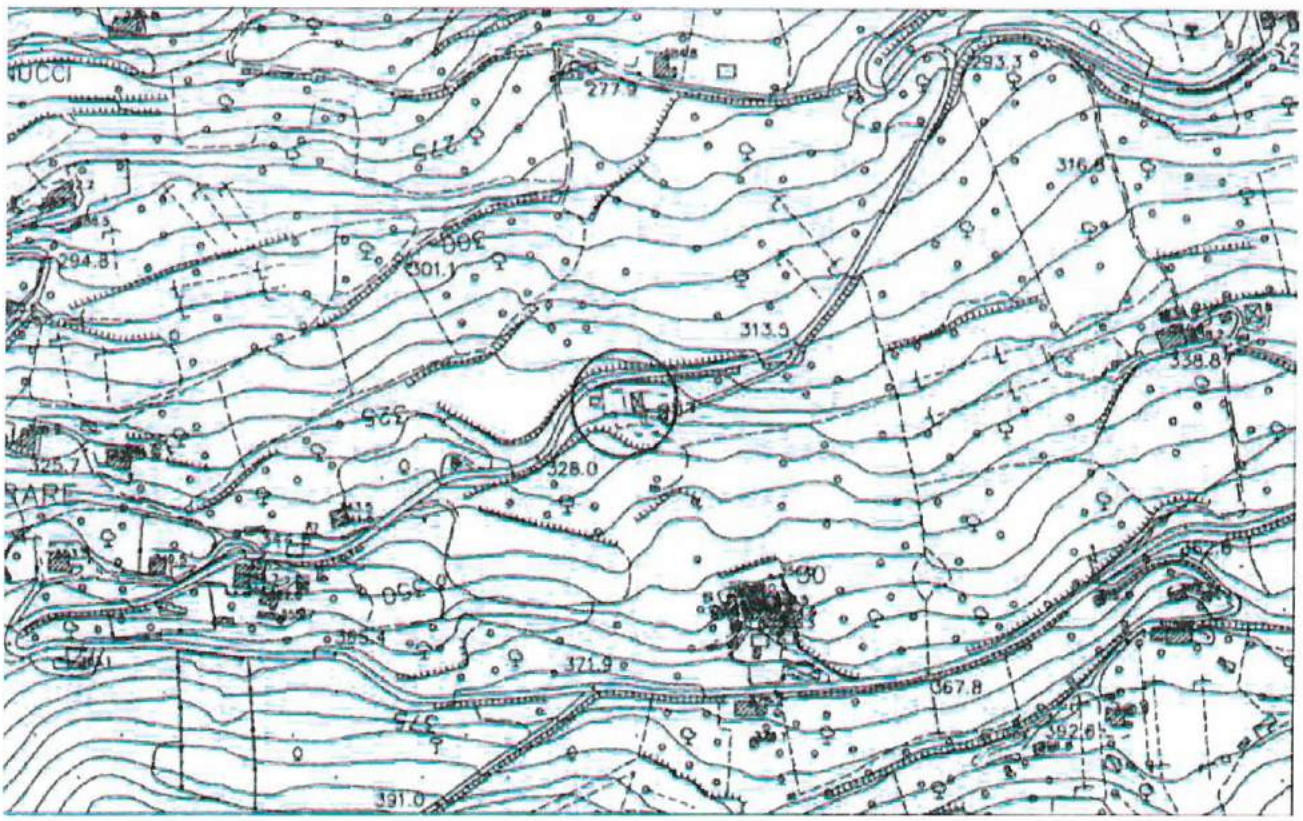


*Aereofotogrammetria (1998)*

| SCHEDA N° 559 | COMUNE DI ASCOLI PICENO<br>CENSIMENTO DELLE CASE RURALI | A2 |
|---|---|---|



*Foto 1*



*Foto 2*



*Foto 3*



*Foto 4*

SCHEDA N° **561**

# COMUNE DI ASCOLI PICENO
CENSIMENTO DELLE CASE RURALI

**B**

## 1 LOCALIZZAZIONE
Comune di
Indirizzo *Palombare*
Civico *206*
Località *Palombare*
Toponimo
Accesso *da strade Comunali*

## 2 IDENTIFICAZIONE CATASTALE
Foglio *99*
Particella *35*

## 3 EPOCA DI COSTRUZIONE
Certa

Epoca ante 1895
Aggregato

## 4 INDICAZIONE DELLA CATEGORIA
Categoria (comma 1 art 16 delle NTA del PTC) B

## 5 STATO DI CONSERVAZIONE GENERALE
Buono
Manomesso per tipologia *Parzialmente*

Manomesso negli elementi costruttivi *Parzialmente*

## 6 APPARTENZA A CLASSI TIPOLOGICHE
Classe (art. 15 punto 3 del PPAR)

## 7 DESTINAZIONE ATTUALE DEL FABBRICATO

PIANO TERRA
Residenziale
Produttivo agricolo
Turismo rurale
Industria agraria *Si*
Stalla
Rimessa
Altro

Produttivo extragricolo
Calzaturiero
Manufatturiero
Attività artigianale
Servizi
Altro

RESTO DELL'EDIFICIO
Residenziale
Produttivo agricolo
Turismo rurale
Industria agraria
Stalla
Rimessa
Altro

Produttivo extragricolo
Calzaturiero
Manufatturiero
Attività artigianale
Servizi
Altro

Altri usi
Abbandonato
Note

## 8 CARATTERISTICHE DELL'EDIFICIO
Numero dei corpi costituenti il fabbricato *1*
Numero dei piani di ciascun corpo
Corpo 1:piani
Corpo 2:piani
Corpo 3:piani

## 9 ANNESSI AGRICOLI ED EXTRAGRICOLI
Annessi agricoli n.
Annessi extragricoli n.

Rimessa attrezzature
Concimaia
Fienile
Silos
Stalla

## 10 IDENTITA'
Particolari artistico architettonici

Riferimenti bibliografici

## 11 LOCALIZZAZIONE DELL'INTORNO

**Localizzazione**

## 12 VISIBILITA' DALLA STRADA

| | |
|---|---|
| **S.S.** | **Comunale** |
| **S.P.** | **Vicinale** |

## 13 STIMA DI VALORE DELL'INTORNO

**Valore dell'intorno**

## 14 CARATTERISTICHE DELL'EDIFICIO

**Tipologia** *Manufatto isolato*

## 15 FORMA

**Pianta**

**Prospetti** *Semplice*

**Volume** *Semplice*

## 16 ELEMENTI TIPOLOGICI E COSTRUTTIVI

| **Tipo/materiale** | | **Stato di conservazione** |
|---|---|---|
| **MURATURE** | | |
| **Pietra** | | |
| **Travertino** | | |
| **Laterizio** | | |
| **Terra** | | |
| **Mista** | *Si* | *Medio* |
| **COPERTURA** | | |
| **Padiglione** | *Si* | *Medio* |
| **Due falde** | | |
| **Una falda** | | |
| **Piana** | | |
| **Mista** | | |
| **ARCHITRAVATE** | | |
| **Arch. legno** | | |
| **Arch. laterizio** | | |
| **Arch. pietra** | *Si* | *Buono* |
| **A TUTTO SESTO** | | |
| **Laterizio** | | |
| **Pietra** | | |
| **SESTO ACUTO** | | |
| **Laterizio** | | |
| **Pietra** | | |
| **SESTO RIBASSATO** | | |
| **Laterizio** | | |
| **Pietra** | | |

## 17 ELEMENTI ARCH.CI E DECORATIVI

| | | |
|---|---|---|
| **Paramento intonacato** | | |
| **Paramento faccia vista** | *Si* | *Medio* |
| **Marcapiani** | | |
| **Cornicioni laterizio** | | |
| **Cornicioni pietra** | | |
| **Nicchie** | | |
| **Formelle** | | |
| **Architravi iscrizioni** | | |
| **Affreschi** | | |
| **Meridiane** | | |
| **Copertura coppi** | | |
| **Copertura tegole** | | |
| **Copertura altro** | | |

## 18 ELEMENTI ARCH.CI ESTERNI

**Fontane**

**Vasche**

**Pozzi**

**Ninfei**

**Aree lastricate**

**Terrazzamenti**

**Altro**

## 19 NATURA DELLE AREE DI PERTINENZA

| | |
|---|---|
| **Aia** | **Parco** |
| **Orto** | **Incolto** |
| **Giardino** | **Coltivi** |
| **Giardino disegnato** | **Pavimentate** |
| | **Asfaltate** |
| **Prato** | **Sterrate** |

**Altro**

## 20 ELEMENTI VERDI (SPECIE)

**Viali alberati**

**Alberature isolate**

**Gruppi di alberi**

**Siepi**

**Altro**

## 21 INTERVENTI AMMESSI

| | |
|---|---|
| **Manutenzione ordinaria e straordinaria** | SI |
| **Restauro e risanamento conservativo** | SI |
| **Ristrutturazione senza demolizione** | NO |
| **Ristrutturazione con demolizione parziale** | NO |
| **Ampliamento** | NO |

## 22 NORME SPECIFICHE e/o PRESCRIZIONI

## 23 AMBITO DI TUTELA

**Raggio di 150 metri**

**Raggio (metri)** 50 (*)

**Come da cartografia**

| SCHEDA N° 561 | COMUNE DI ASCOLI PICENO<br>CENSIMENTO DELLE CASE RURALI | B |
|---|---|---|

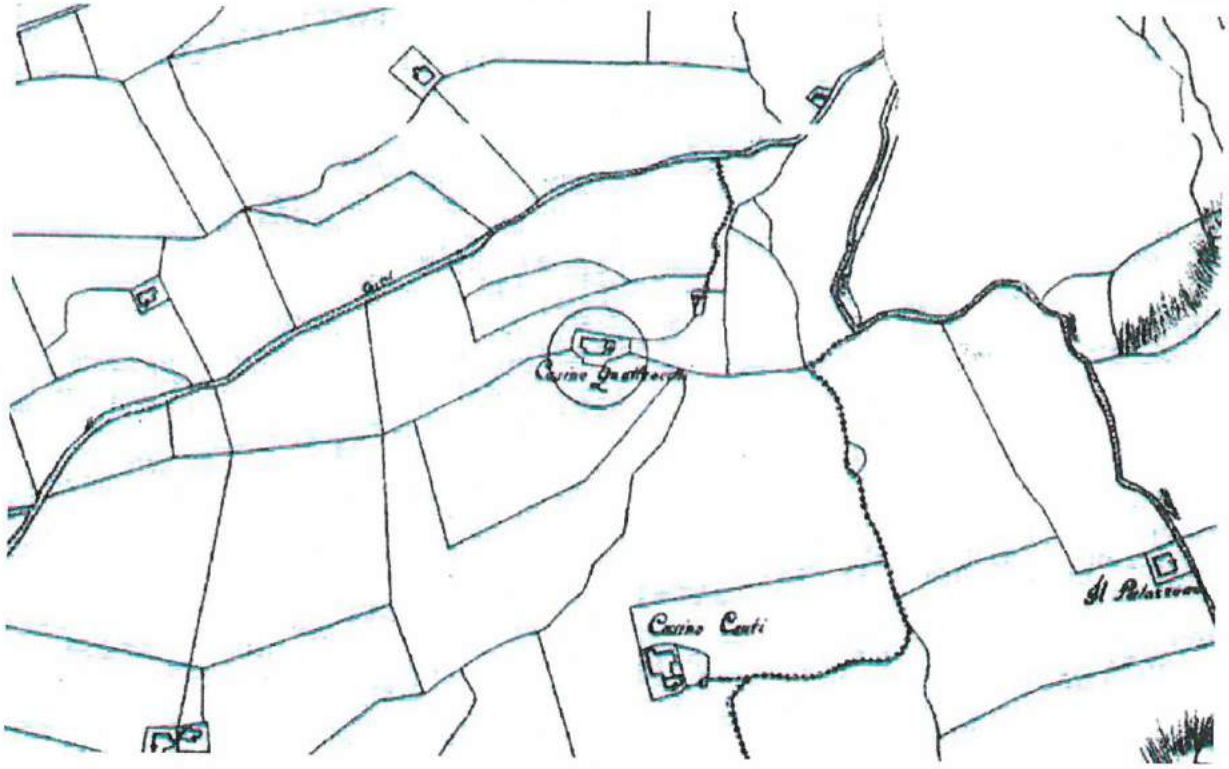


*Catasto Gregoriano (1830)*

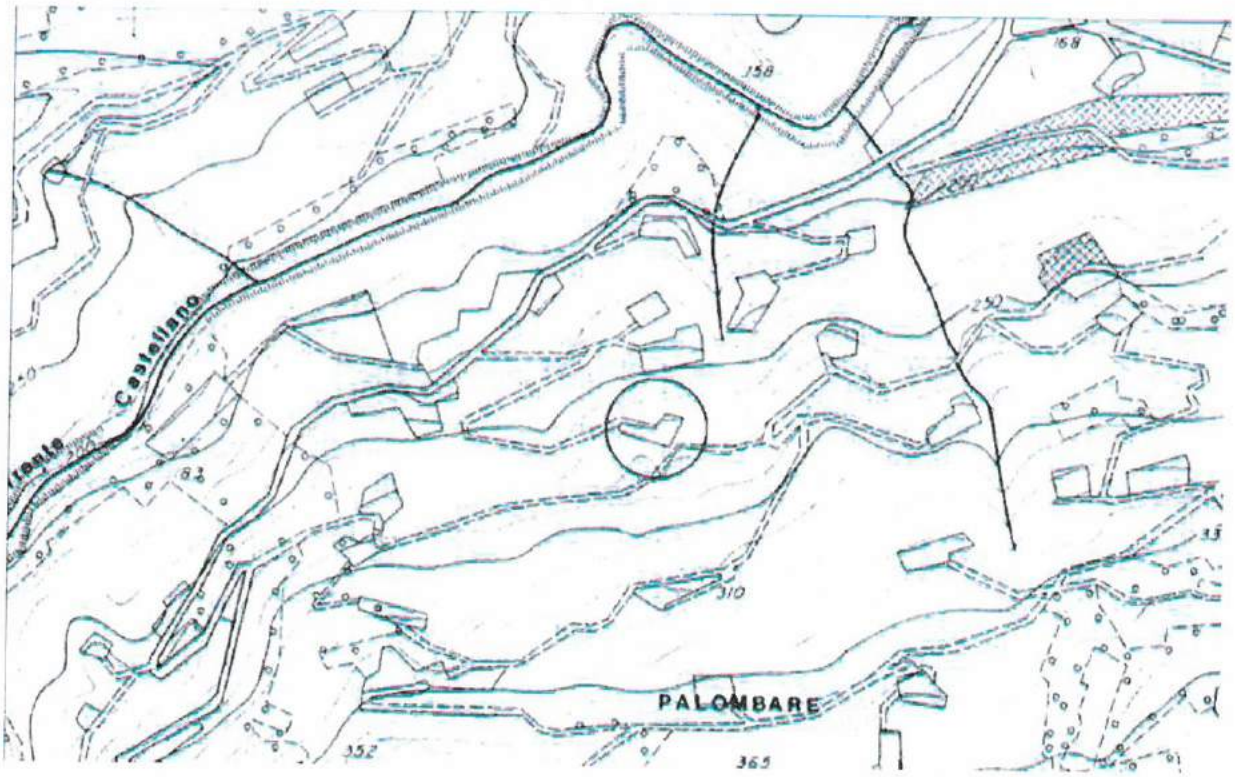


*Carta Regionale (1991)*

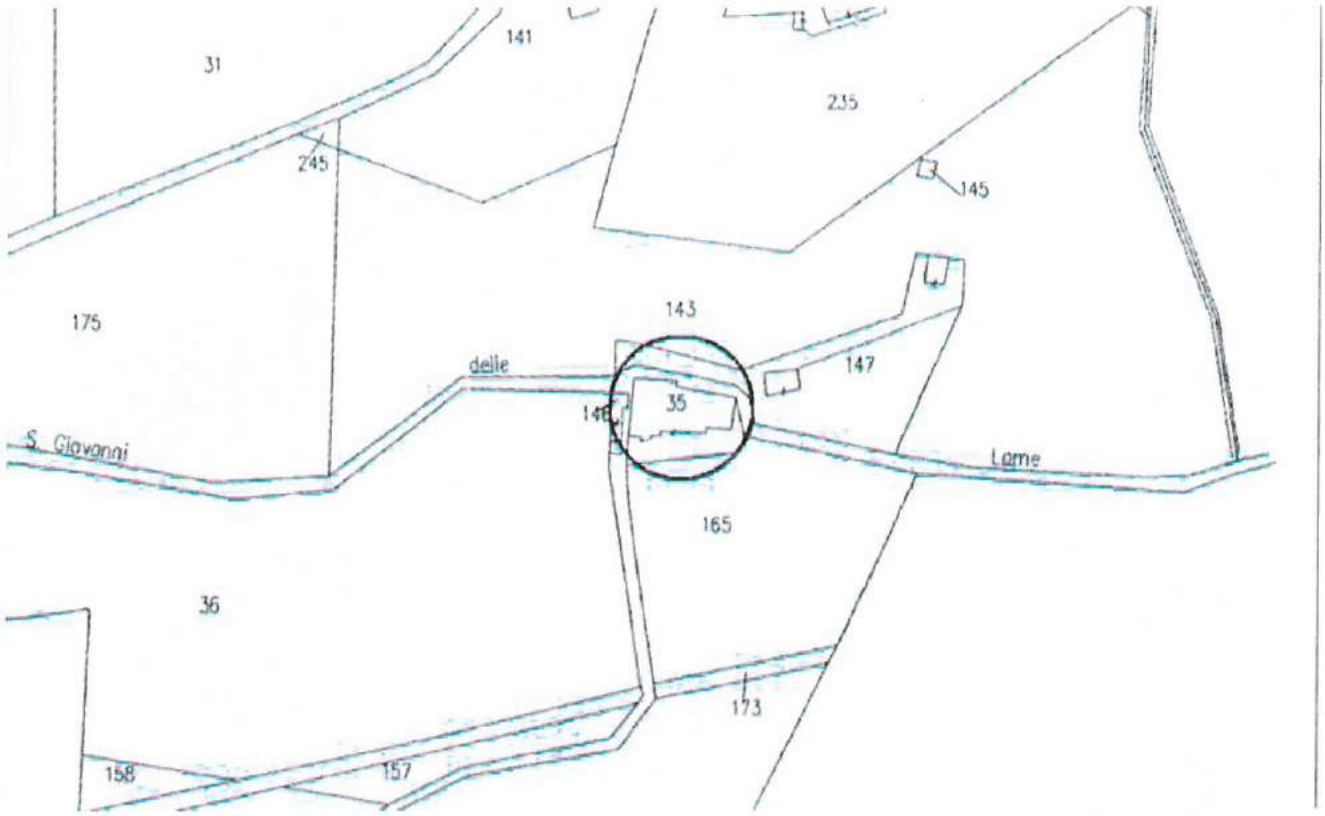


*Cartografia Catastale (1998)*

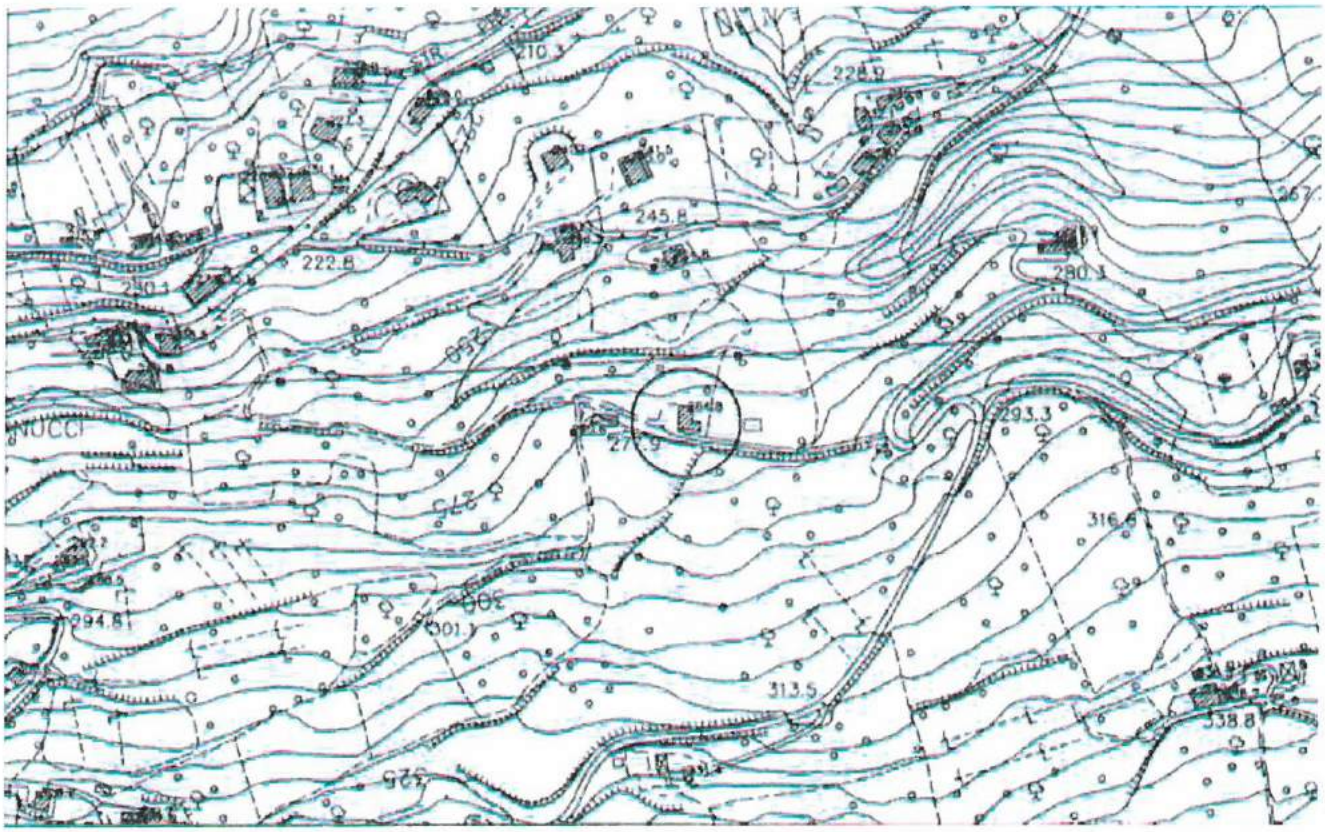


*Aereofotogrammetria (1998)*

| SCHEDA N° 561 | COMUNE DI ASCOLI PICENO<br>CENSIMENTO DELLE CASE RURALI | B |
|---|---|---|



*Foto 1*



*Foto 2*



*Foto 3*



*Foto 4*

SCHEDA N° **562**

# COMUNE DI ASCOLI PICENO
CENSIMENTO DELLE CASE RURALI

**A2**

## 1 LOCALIZZAZIONE
Comune di
Indirizzo *FAIANO*
Civico
Località
Toponimo
Accesso *da strade Provinciali*

## 2 IDENTIFICAZIONE CATASTALE
Foglio *52*
Particella *30*

## 3 EPOCA DI COSTRUZIONE
Certa

Epoca ante 1895
Aggregato

## 4 INDICAZIONE DELLA CATEGORIA
Categoria (comma 1 art 16 delle NTA del PTC) **A2**

## 5 STATO DI CONSERVAZIONE GENERALE
Buono
Manomesso per tipologia *Parzialmente*

Manomesso negli elementi costruttivi *Parzialmente*

## 6 APPARTENZA A CLASSI TIPOLOGICHE
Classe (art. 15 punto 3 del PPAR)

## 7 DESTINAZIONE ATTUALE DEL FABBRICATO

PIANO TERRA
Residenziale
Produttivo agricolo
Turismo rurale
Industria agraria
Stalla
Rimessa
Altro

Produttivo extragricolo
Calzaturiero
Manufatturiero
Attività artigianale
Servizi
Altro

RESTO DELL'EDIFICIO
Residenziale
Produttivo agricolo
Turismo rurale
Industria agraria
Stalla
Rimessa
Altro

Produttivo extragricolo
Calzaturiero
Manufatturiero
Attività artigianale
Servizi
Altro

Altri usi
Abbandonato
Note

## 8 CARATTERISTICHE DELL'EDIFICIO
Numero dei corpi costituenti il fabbricato *1*
Numero dei piani di ciascun corpo
Corpo 1:piani
Corpo 2:piani
Corpo 3:piani

## 9 ANNESSI AGRICOLI ED EXTRAGRICOLI
Annessi agricoli n.
Annessi extragricoli n.

Rimessa attrezzature
Concimaia
Fienile
Silos
Stalla

## 10 IDENTITA'
Particolari artistico architettonici

Riferimenti bibliografici

## 11 LOCALIZZAZIONE DELL'INTORNO

**Localizzazione**

## 12 VISIBILITA' DALLA STRADA

| | |
|---|---|
| **S.S.** | **Comunale** |
| **S.P.** | **Vicinale** |

## 13 STIMA DI VALORE DELL'INTORNO

**Valore dell'intorno**

## 14 CARATTERISTICHE DELL'EDIFICIO

**Tipologia** *Manufatto isolato*

## 15 FORMA

**Pianta** *Quadrata*
**Prospetti** *Semplice*
**Volume** *Semplice*

## 16 ELEMENTI TIPOLOGICI E COSTRUTTIVI

| **Tipo/materiale** | | **Stato di conservazione** |
|---|---|---|
| **MURATURE** | | |
| **Pietra** | *Si* | *Medio* |
| **Travertino** | | |
| **Laterizio** | | |
| **Terra** | | |
| **Mista** | | |
| **COPERTURA** | | |
| **Padiglione** | | |
| **Due falde** | | |
| **Una falda** | | |
| **Piana** | | |
| **Mista** | *Si* | *Medio* |
| **ARCHITRAVATE** | | |
| **Arch. legno** | | |
| **Arch. laterizio** | | |
| **Arch. pietra** | | |
| **A TUTTO SESTO** | | |
| **Laterizio** | | |
| **Pietra** | | |
| **SESTO ACUTO** | | |
| **Laterizio** | | |
| **Pietra** | | |
| **SESTO RIBASSATO** | | |
| **Laterizio** | | |
| **Pietra** | | |

## 17 ELEMENTI ARCH.CI E DECORATIVI

| | | |
|---|---|---|
| **Paramento intonacato** | | |
| **Paramento faccia vista** | *Si* | *Medio* |
| **Marcapiani** | | |
| **Cornicioni laterizio** | | |
| **Cornicioni pietra** | | |
| **Nicchie** | | |
| **Formelle** | | |
| **Architravi iscrizioni** | | |
| **Affreschi** | | |
| **Meridiane** | | |
| **Copertura coppi** | | |
| **Copertura tegole** | | |
| **Copertura altro** | | |

## 18 ELEMENTI ARCH.CI ESTERNI

**Fontane**
**Vasche**
**Pozzi**
**Ninfei**
**Aree lastricate**
**Terrazzamenti**
**Altro**

## 19 NATURA DELLE AREE DI PERTINENZA

| | |
|---|---|
| **Aia** | **Parco** |
| **Orto** | **Incolto** |
| **Giardino** | **Coltivi** |
| **Giardino disegnato** | **Pavimentate** |
| **Prato** | **Asfaltate** |
| | **Sterrate** |

**Altro**

## 20 ELEMENTI VERDI (SPECIE)

**Viali alberati**
**Alberature isolate**
**Gruppi di alberi**
**Siepi**
**Altro**

## 21 INTERVENTI AMMESSI

| | |
|---|---|
| **Manutenzione ordinaria e straordinaria** | SI |
| **Restauro e risanamento conservativo** | SI |
| **Ristrutturazione senza demolizione** | NO |
| **Ristrutturazione con demolizione parziale** | NO |
| **Ampliamento** | NO |

## 22 NORME SPECIFICHE e/o PRESCRIZIONI

## 23 AMBITO DI TUTELA

**Raggio di 150 metri**
**Raggio (metri)** 50 (*)
**Come da cartografia**

| SCHEDA N° 562 | COMUNE DI ASCOLI PICENO<br>CENSIMENTO DELLE CASE RURALI | A2 |
|---|---|---|

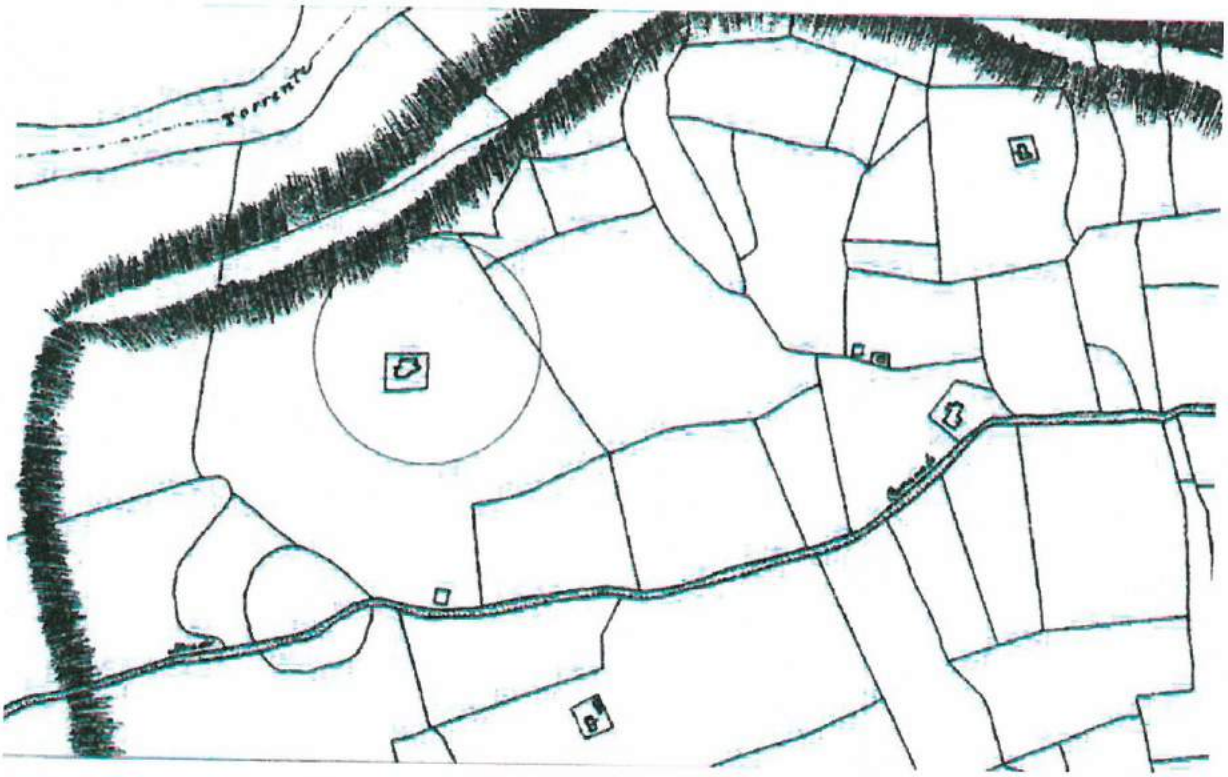


*Catasto Gregoriano (1830)*

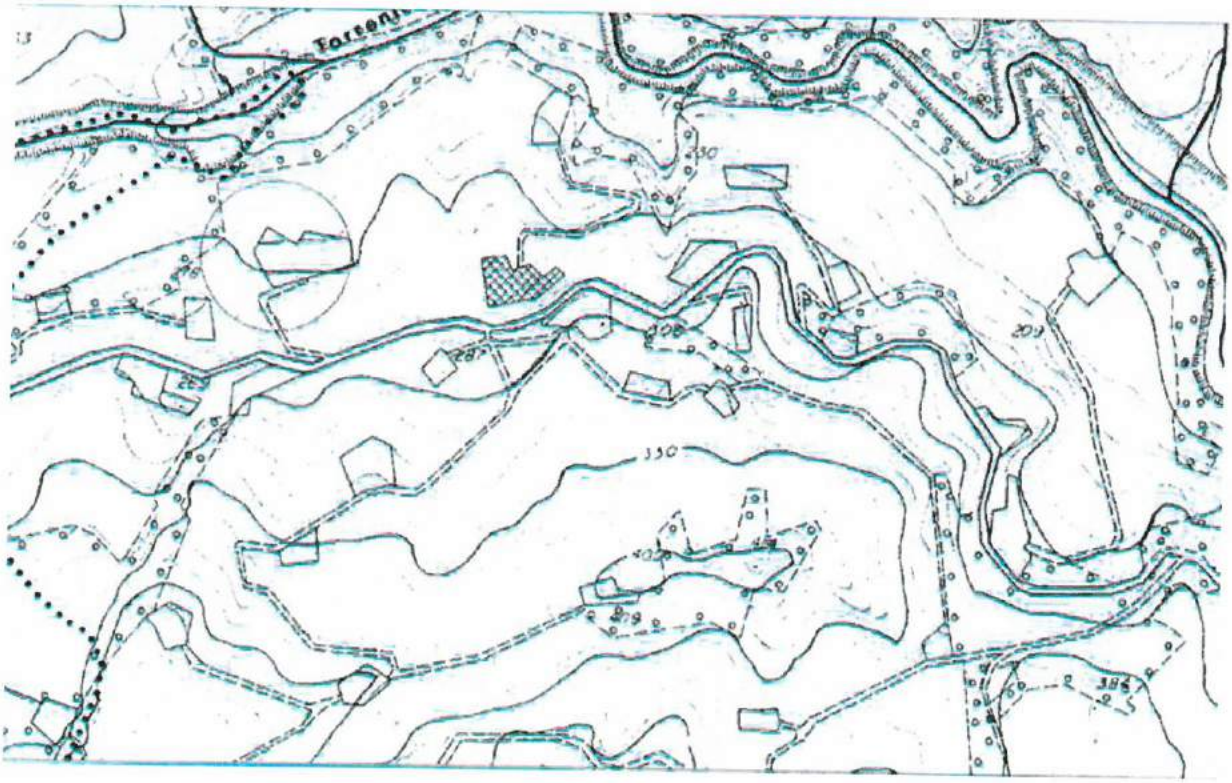


*Carta Regionale (1991)*

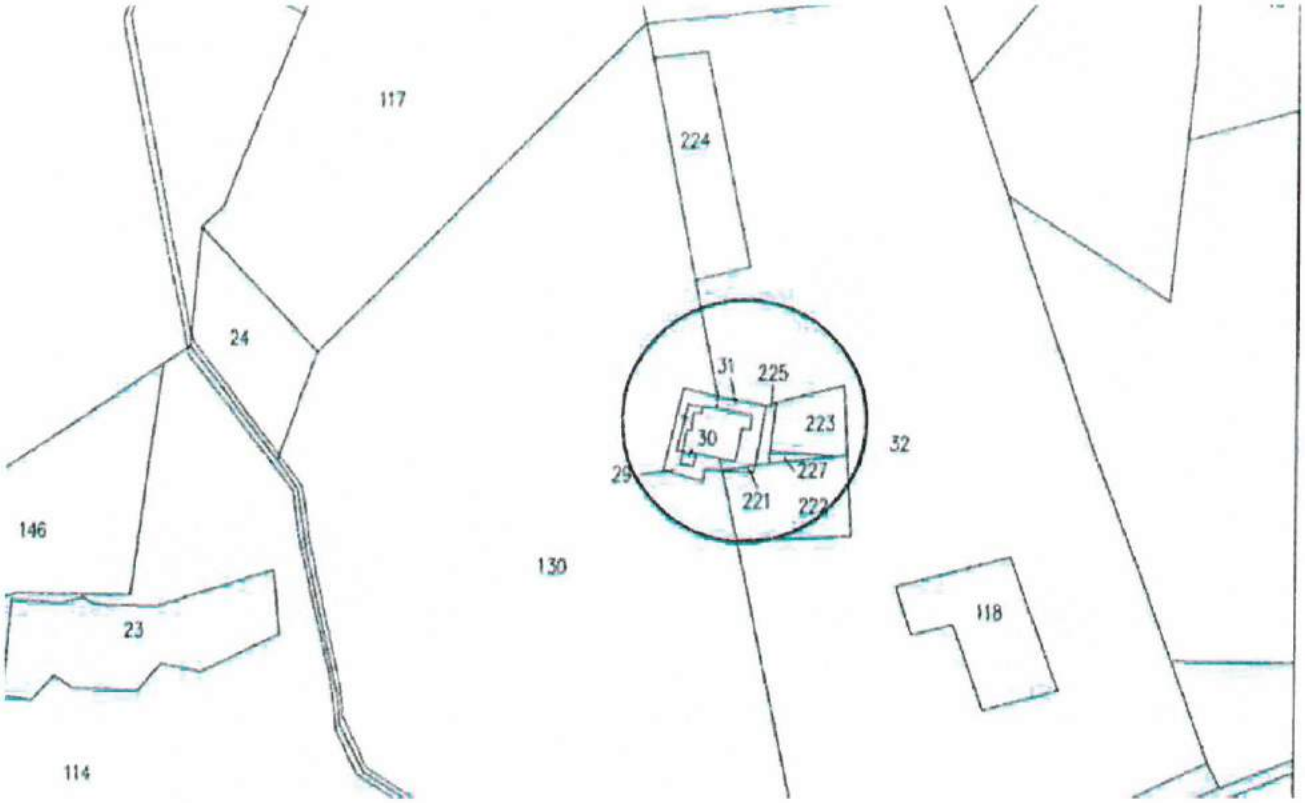


*Cartografia Catastale (1998)*

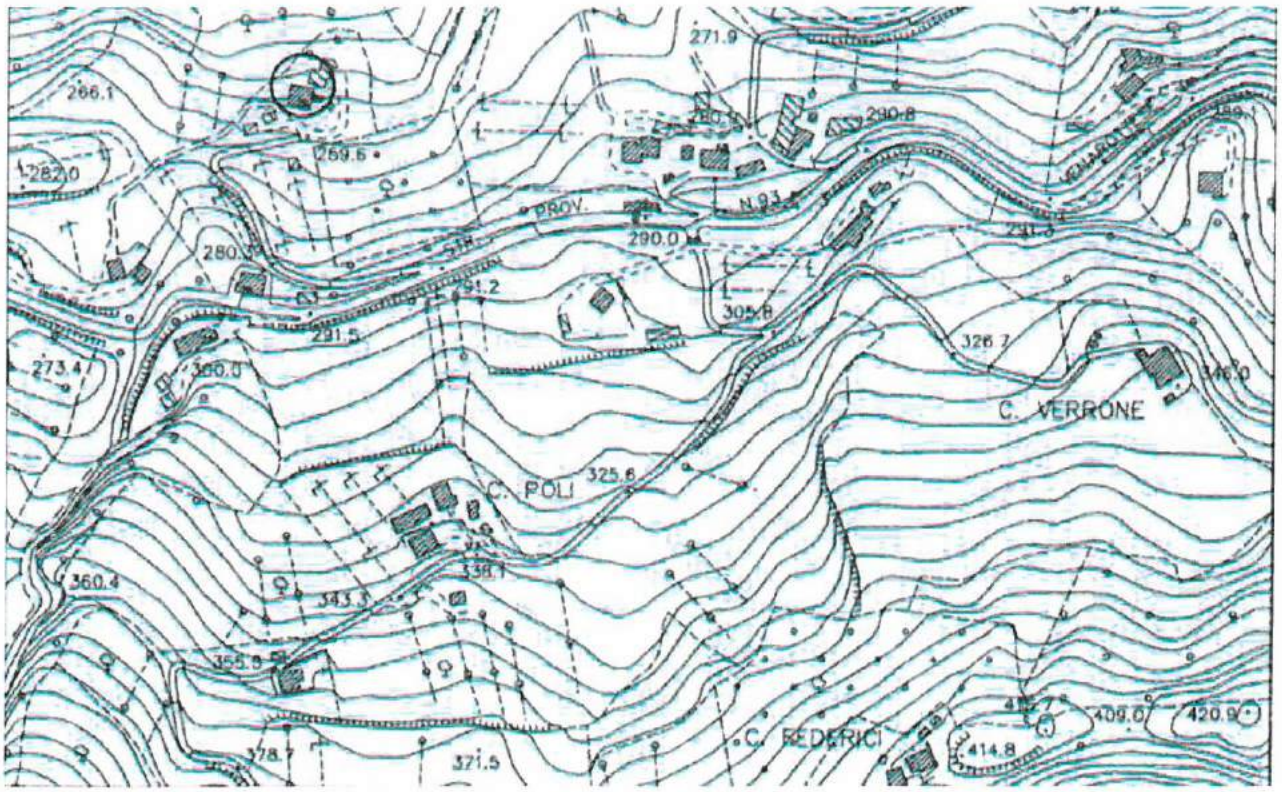


*Aereofotogrammetria (1998)*

| SCHEDA N° 562 | COMUNE DI ASCOLI PICENO<br>CENSIMENTO DELLE CASE RURALI | A2 |
|---|---|---|



*Foto 1*



*Foto 2*

SCHEDA N° **567**

# COMUNE DI ASCOLI PICENO
## CENSIMENTO DELLE CASE RURALI

**A2**

**1 LOCALIZZAZIONE**

Comune di
Indirizzo *PALAZZACCIO*
Civico
Località
Toponimo
Accesso *da strade Vicinali*

**2 IDENTIFICAZIONE CATASTALE**

Foglio *160*
Particella *2*

**3 EPOCA DI COSTRUZIONE**

Certa
Epoca ante 1895
Aggregato

**4 INDICAZIONE DELLA CATEGORIA**

Categoria (comma 1 art 16 delle NTA del PTC) A2

**5 STATO DI CONSERVAZIONE GENERALE**

Buono
Manomesso per tipologia *Parzialmente*
Manomesso negli elementi costruttivi *Parzialmente*

**6 APPARTENZA A CLASSI TIPOLOGICHE**

Classe (art. 15 punto 3 del PPAR)

**7 DESTINAZIONE ATTUALE DEL FABBRICATO**

PIANO TERRA

Residenziale

Produttivo agricolo

Turismo rurale
Industria agraria
Stalla
Rimessa
Altro

Produttivo extragricolo

Calzaturiero
Manufatturiero
Attività artigianale
Servizi
Altro

RESTO DELL'EDIFICIO

Residenziale

Produttivo agricolo

Turismo rurale
Industria agraria
Stalla
Rimessa
Altro

Produttivo extragricolo

Calzaturiero
Manifatturiero
Attività artigianale
Servizi
Altro

Altri usi
Abbandonato
Note

**8 CARATTERISTICHE DELL'EDIFICIO**

Numero dei corpi costituenti il fabbricato *1*
Numero dei piani di ciascun corpo
Corpo 1:piani
Corpo 2:piani
Corpo 3:piani

**9 ANNESSI AGRICOLI ED EXTRAGRICOLI**

Annessi agricoli n.
Annessi extragricoli n.

Rimessa attrezzature *Si*
Concimaia
Fienile
Silos
Stalla

**10 IDENTITA'**

Particolari artistico architettonici

Riferimenti bibliografici

## 11 LOCALIZZAZIONE DELL'INTORNO

Localizzazione

## 12 VISIBILITA' DALLA STRADA

S.S. Comunale

S.P. Vicinale

## 13 STIMA DI VALORE DELL'INTORNO

Valore dell'intorno

## 14 CARATTERISTICHE DELL'EDIFICIO

Tipologia

## 15 FORMA

Pianta *Rettangolare*

Prospetti *Semplice*

Volume *Semplice*

## 16 ELEMENTI TIPOLOGICI E COSTRUTTIVI

| Tipo/materiale | | Stato di conservazione |
|---|---|---|
| MURATURE | | |
| Pietra | | |
| Travertino | *Si* | *Medio* |
| Laterizio | | |
| Terra | | |
| Mista | | |
| COPERTURA | | |
| Padiglione | | |
| Due falde | | |
| Una falda | | |
| Piana | | |
| Mista | | |
| ARCHITRAVATE | | |
| Arch. legno | | |
| Arch. laterizio | | |
| Arch. pietra | *Si* | *Medio* |
| A TUTTO SESTO | | |
| Laterizio | | |
| Pietra | | |
| SESTO ACUTO | | |
| Laterizio | | |
| Pietra | | |
| SESTO RIBASSATO | | |
| Laterizio | | |
| Pietra | | |

## 17 ELEMENTI ARCH.CI E DECORATIVI

Paramento intonacato

Paramento faccia vista *Si* *Medio*

Marcapiani

Cornicioni laterizio

Cornicioni pietra

Nicchie

Formelle

Architravi iscrizioni

Affreschi

Meridiane

Copertura coppi

Copertura tegole

Copertura altro

## 18 ELEMENTI ARCH.CI ESTERNI

Fontane

Vasche

Pozzi

Ninfei

Aree lastricate

Terrazzamenti

Altro

## 19 NATURA DELLE AREE DI PERTINENZA

| | |
|---|---|
| Aia | Parco |
| Orto | Incolto |
| Giardino | Coltivi |
| Giardino disegnato | Pavimentate |
| | Asfaltate |
| Prato | Sterrate |
| Altro | |

## 20 ELEMENTI VERDI (SPECIE)

Viali alberati

Alberature isolate

Gruppi di alberi

Siepi

Altro

## 21 INTERVENTI AMMESSI

| | |
|---|---|
| Manutenzione ordinaria e straordinaria | SI |
| Restauro e risanamento conservativo | SI |
| Ristrutturazione senza demolizione | NO |
| Ristrutturazione con demolizione parziale | NO |
| Ampliamento | NO |

## 22 NORME SPECIFICHE e/o PRESCRIZIONI

## 23 AMBITO DI TUTELA

Raggio di 150 metri

Raggio (metri) 50 (*)

Come da cartografia

| SCHEDA N° 567 | COMUNE DI ASCOLI PICENO<br>CENSIMENTO DELLE CASE RURALI | A2 |
|---|---|---|

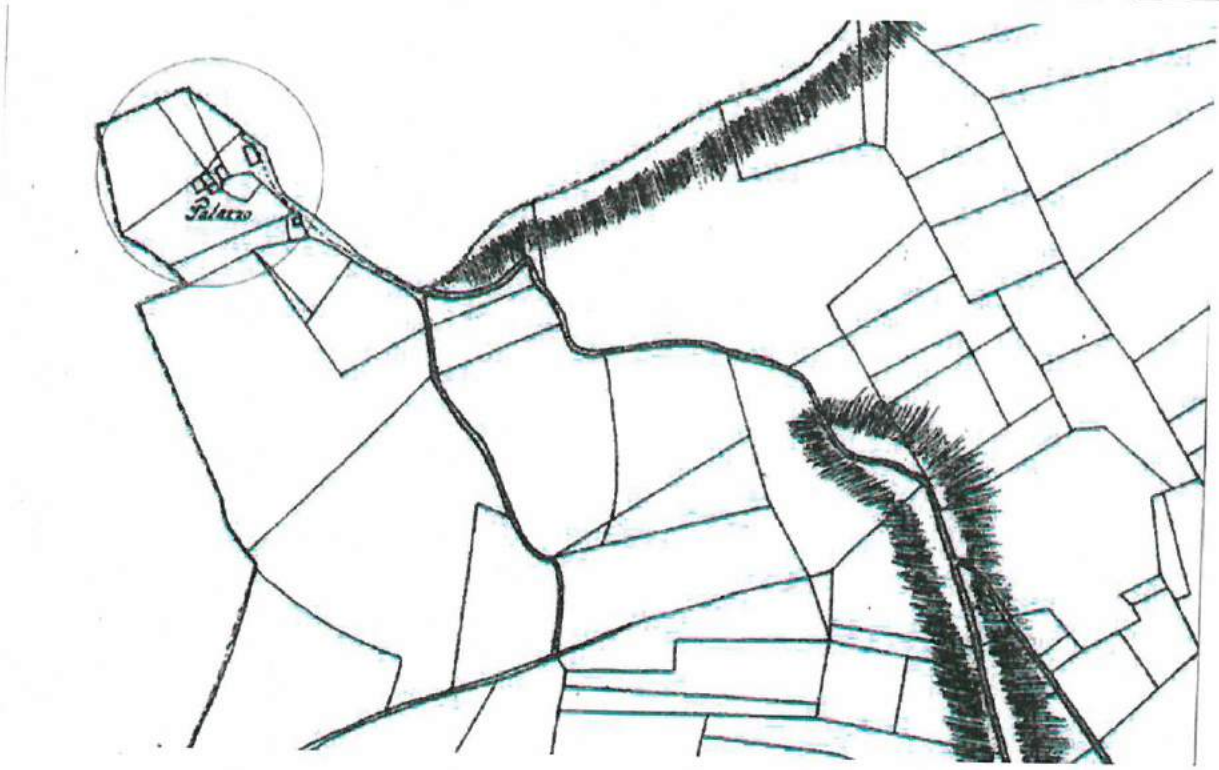


*Catasto Gregoriano (1830)*

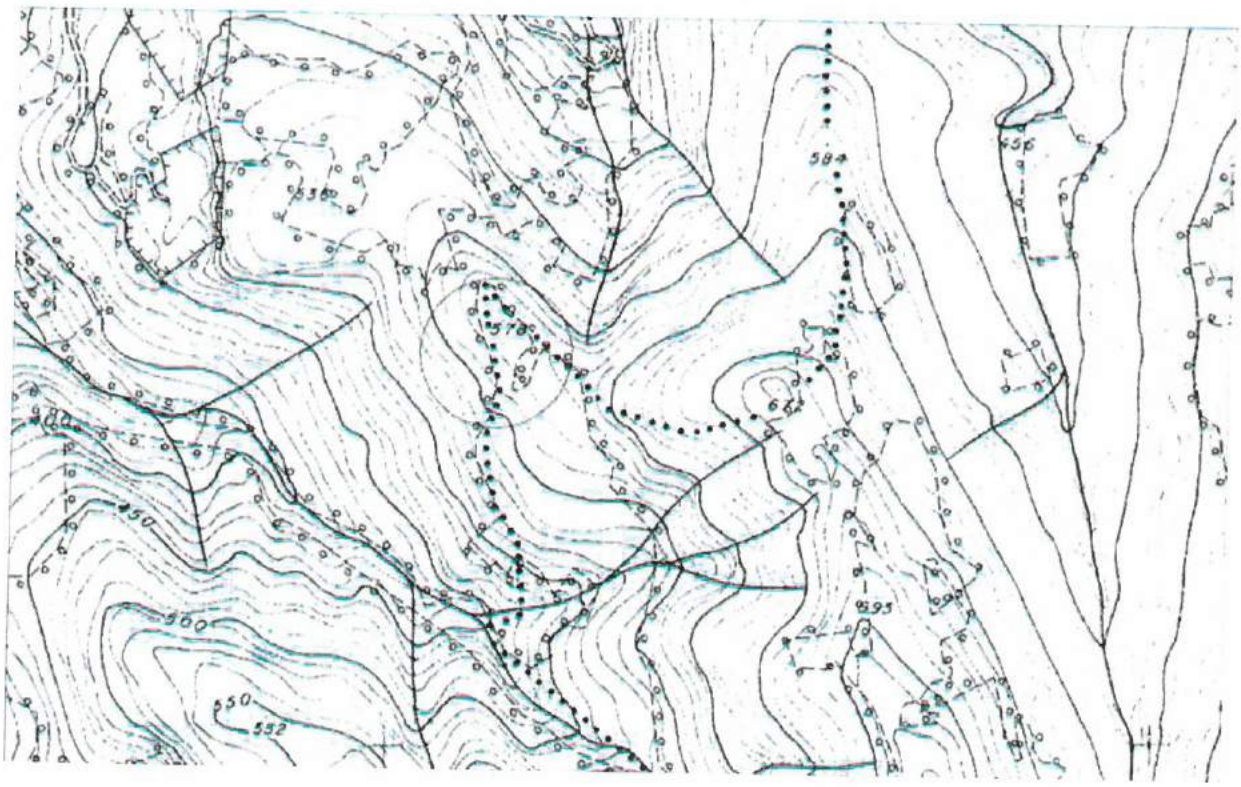


*Carta Regionale (1991)*




*Cartografia Catastale (1998)*

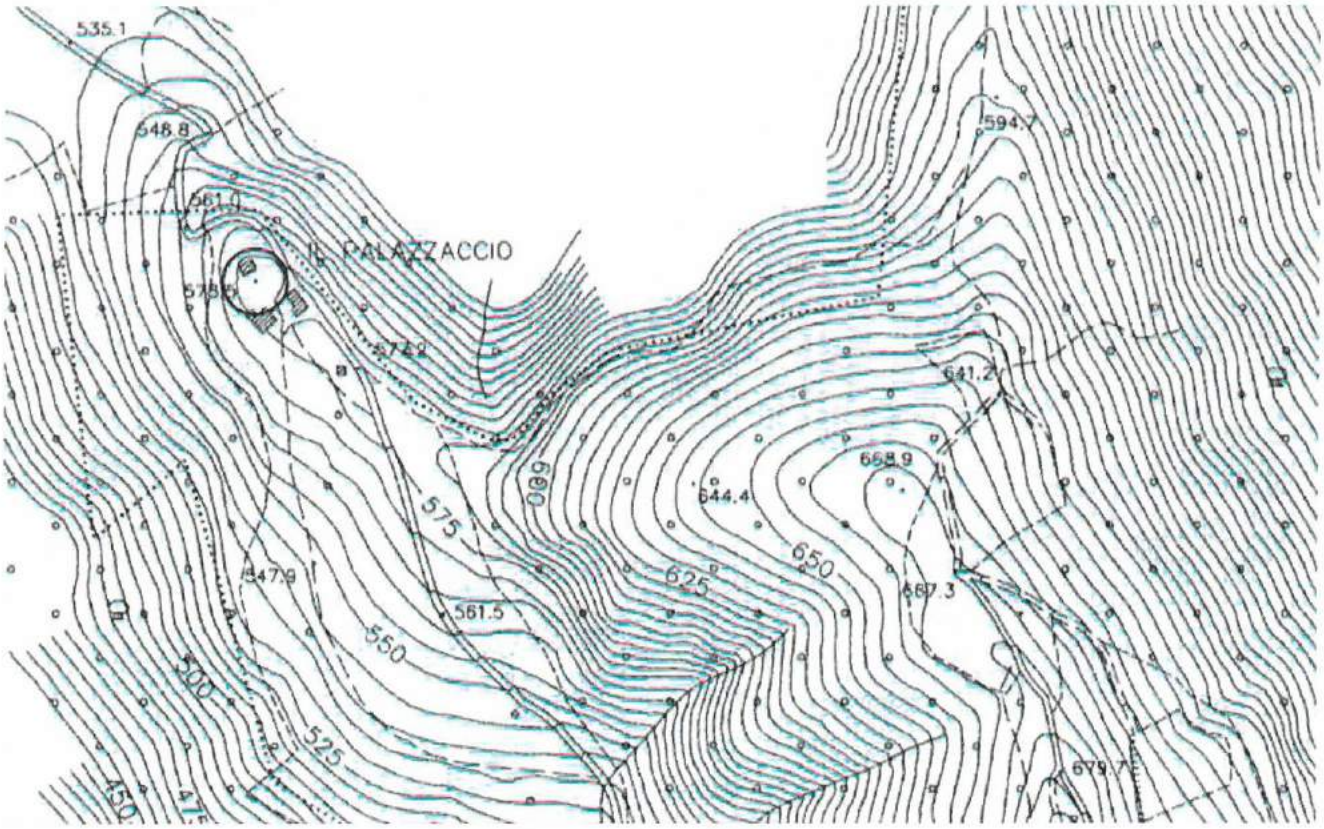


*Aereofotogrammetria (1998)*

| SCHEDA N° 567 | COMUNE DI ASCOLI PICENO<br>CENSIMENTO DELLE CASE RURALI | A2 |
|---|---|---|



*Foto 1*



*Foto 2*



*Foto 3*

SCHEDA N° **568**

# COMUNE DI ASCOLI PICENO
CENSIMENTO DELLE CASE RURALI

**A2**

## 1 LOCALIZZAZIONE
**Comune di**
**Indirizzo** *Piagge*
**Civico** *180M43*
**Località**
**Toponimo**
**Accesso** *da strade Comunali*

## 2 IDENTIFICAZIONE CATASTALE
**Foglio** *99*
**Particella** *67*

## 3 EPOCA DI COSTRUZIONE
**Certa**

**Epoca** ante 1895
**Aggregato**

## 4 INDICAZIONE DELLA CATEGORIA
**Categoria (comma 1 art 16 delle NTA del PTC)** **A2**

## 5 STATO DI CONSERVAZIONE GENERALE
**Buono** *Si*
**Manomesso per tipologia**

**Manomesso negli elementi costruttivi**

## 6 APPARTENZA A CLASSI TIPOLOGICHE
**Classe (art. 15 punto 3 del PPAR)** Casa colonica

## 7 DESTINAZIONE ATTUALE DEL FABBRICATO
**PIANO TERRA**
**Residenziale** *Si*
**Produttivo agricolo**
**Turismo rurale**
**Industria agraria**
**Stalla**
**Rimessa**
**Altro**

**Produttivo extragricolo**
**Calzaturiero**
**Manufatturiero**
**Attività artigianale**
**Servizi**
**Altro**

**RESTO DELL'EDIFICIO**
**Residenziale** *Si*
**Produttivo agricolo**
**Turismo rurale**
**Industria agraria**
**Stalla**
**Rimessa**
**Altro**

**Produttivo extragricolo**
**Calzaturiero**
**Manifatturiero**
**Attività artigianale**
**Servizi**
**Altro**

**Altri usi**
**Abbandonato**
**Note**

## 8 CARATTERISTICHE DELL'EDIFICIO
**Numero dei corpi costituenti il fabbricato** *2*
**Numero dei piani di ciascun corpo**
**Corpo 1:piani** *2*
**Corpo 2:piani** *2*
**Corpo 3:piani**

## 9 ANNESSI AGRICOLI ED EXTRAGRICOLI
**Annessi agricoli n.**
**Annessi extragricoli n.**

**Rimessa attrezzature**
**Concimaia**
**Fienile**
**Silos**
**Stalla**

## 10 IDENTITA'
**Particolari artistico architettonici**

**Riferimenti bibliografici**

## 11 LOCALIZZAZIONE DELL'INTORNO

**Localizzazione** *Pendio / collina*

## 12 VISIBILITA' DALLA STRADA

| | | |
|---|---|---|
| **S.S.** | **Comunale** | *Si* |
| **S.P.** | **Vicinale** | |

## 13 STIMA DI VALORE DELL'INTORNO

**Valore dell'intorno**

## 14 CARATTERISTICHE DELL'EDIFICIO

**Tipologia** *Manufatto isolato*

## 15 FORMA

**Pianta** *D'aggregazione*
**Prospetti** *Aggregati*
**Volume** *Aggregato*

## 16 ELEMENTI TIPOLOGICI E COSTRUTTIVI

| **Tipo/materiale** | | **Stato di conservazione** |
|---|---|---|
| **MURATURE** | | |
| **Pietra** | | |
| **Travertino** | | |
| **Laterizio** | | |
| **Terra** | | |
| **Mista** | *Si* | *Buono* |
| **COPERTURA** | | |
| **Padiglione** | | |
| **Due falde** | | |
| **Una falda** | | |
| **Piana** | | |
| **Mista** | *Si* | *Buono* |
| **ARCHITRAVATE** | | |
| **Arch. legno** | | |
| **Arch. laterizio** | | |
| **Arch. pietra** | *Si* | *Buono* |
| **A TUTTO SESTO** | | |
| **Laterizio** | | |
| **Pietra** | | |
| **SESTO ACUTO** | | |
| **Laterizio** | | |
| **Pietra** | | |
| **SESTO RIBASSATO** | | |
| **Laterizio** | | |
| **Pietra** | | |

## 17 ELEMENTI ARCH.CI E DECORATIVI

| | | |
|---|---|---|
| **Paramento intonacato** | *Si* | *Buono* |
| **Paramento faccia vista** | *Si* | *Buono* |
| **Marcapiani** | | |
| **Cornicioni laterizio** | | |
| **Cornicioni pietra** | | |
| **Nicchie** | | |
| **Formelle** | | |
| **Architravi iscrizioni** | | |
| **Affreschi** | | |
| **Meridiane** | | |
| **Copertura coppi** | *Si* | *Buono* |
| **Copertura tegole** | | |
| **Copertura altro** | | |

## 18 ELEMENTI ARCH.CI ESTERNI

| | |
|---|---|
| **Fontane** | |
| **Vasche** | |
| **Pozzi** | |
| **Ninfei** | |
| **Aree lastricate** | *Si* |
| **Terrazzamenti** | *Si* |
| **Altro** | *Piscina* |

## 19 NATURA DELLE AREE DI PERTINENZA

| | | | |
|---|---|---|---|
| **Aia** | | **Parco** | *Si* |
| **Orto** | | **Incolto** | |
| **Giardino** | *Si* | **Coltivi** | |
| **Giardino disegnato** | | **Pavimentate** | *Si* |
| | | **Asfaltate** | |
| **Prato** | | **Sterrate** | |
| **Altro** | | | |

## 20 ELEMENTI VERDI (SPECIE)

| | |
|---|---|
| **Viali alberati** | |
| **Alberature isolate** | *Si* |
| **Gruppi di alberi** | |
| **Siepi** | |
| **Altro** | *zona a destinazione agricola* |

## 21 INTERVENTI AMMESSI

| | |
|---|---|
| **Manutenzione ordinaria e straordinaria** | SI |
| **Restauro e risanamento conservativo** | SI |
| **Ristrutturazione senza demolizione** | NO |
| **Ristrutturazione con demolizione parziale** | NO |
| **Ampliamento** | NO |

## 22 NORME SPECIFICHE e/o PRESCRIZIONI

## 23 AMBITO DI TUTELA

**Raggio di 150 metri**
**Raggio (metri)** 50 (*)
**Come da cartografia**

| SCHEDA N° 568 | COMUNE DI ASCOLI PICENO<br>CENSIMENTO DELLE CASE RURALI | A2 |
|---|---|---|

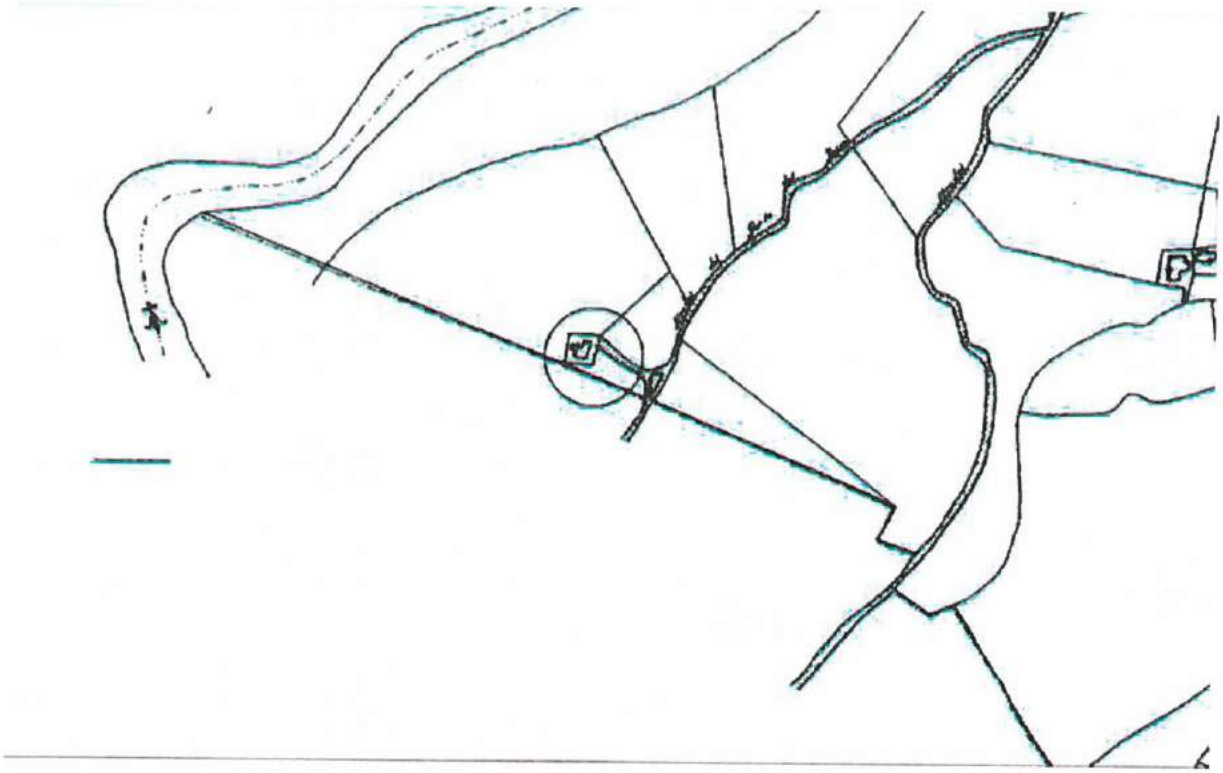

*Catasto Gregoriano (1830)*

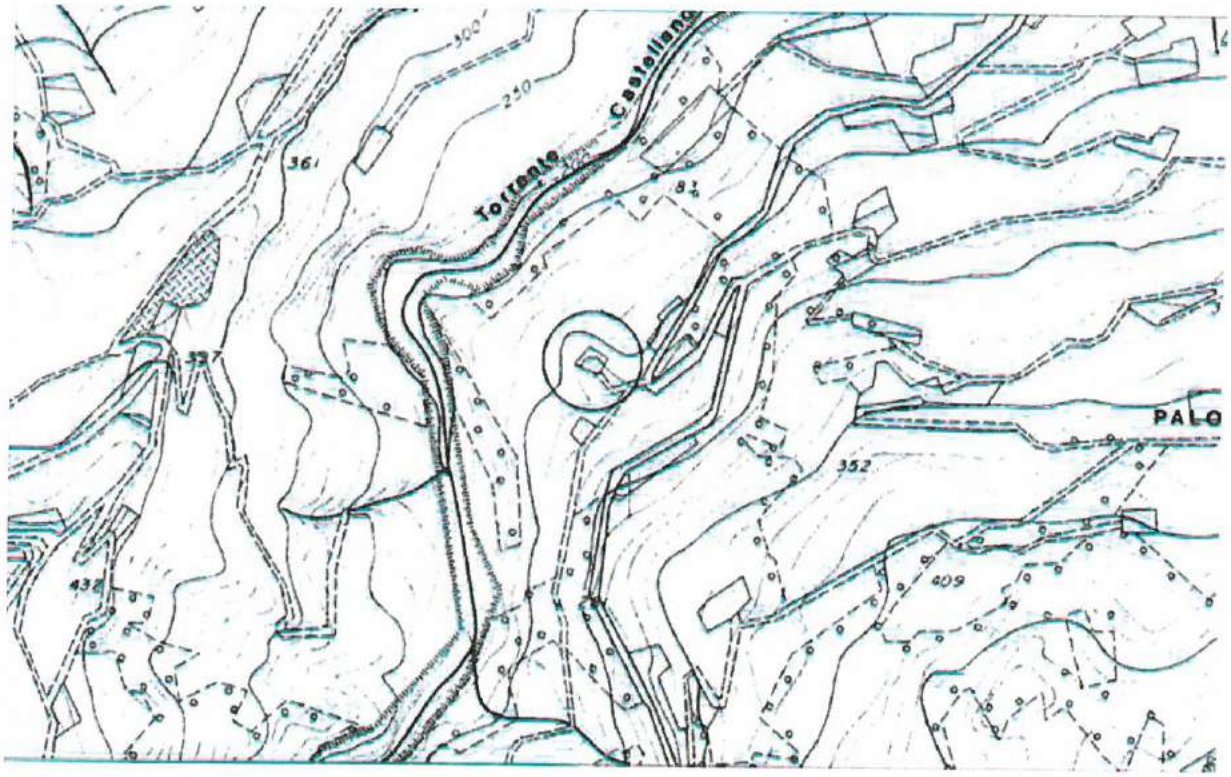


*Carta Regionale (1991)*

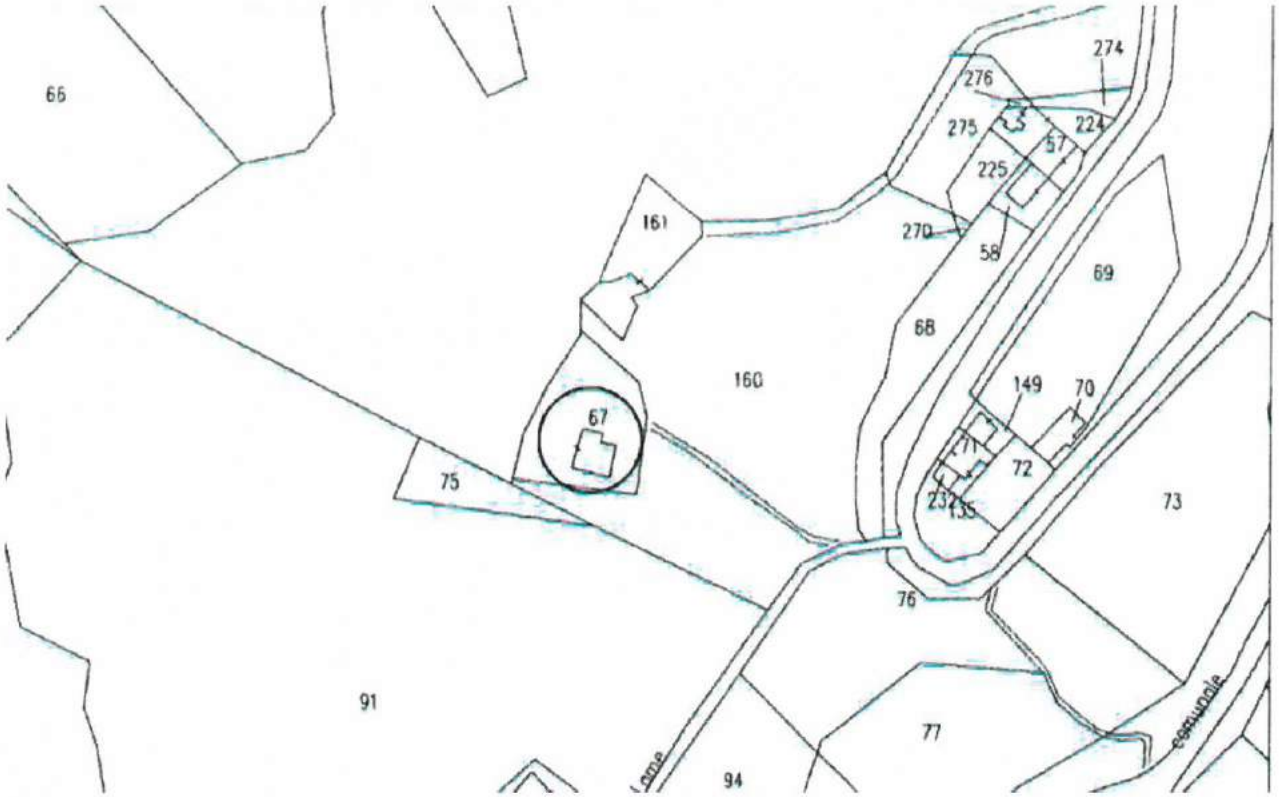


*Cartografia Catastale (1998)*

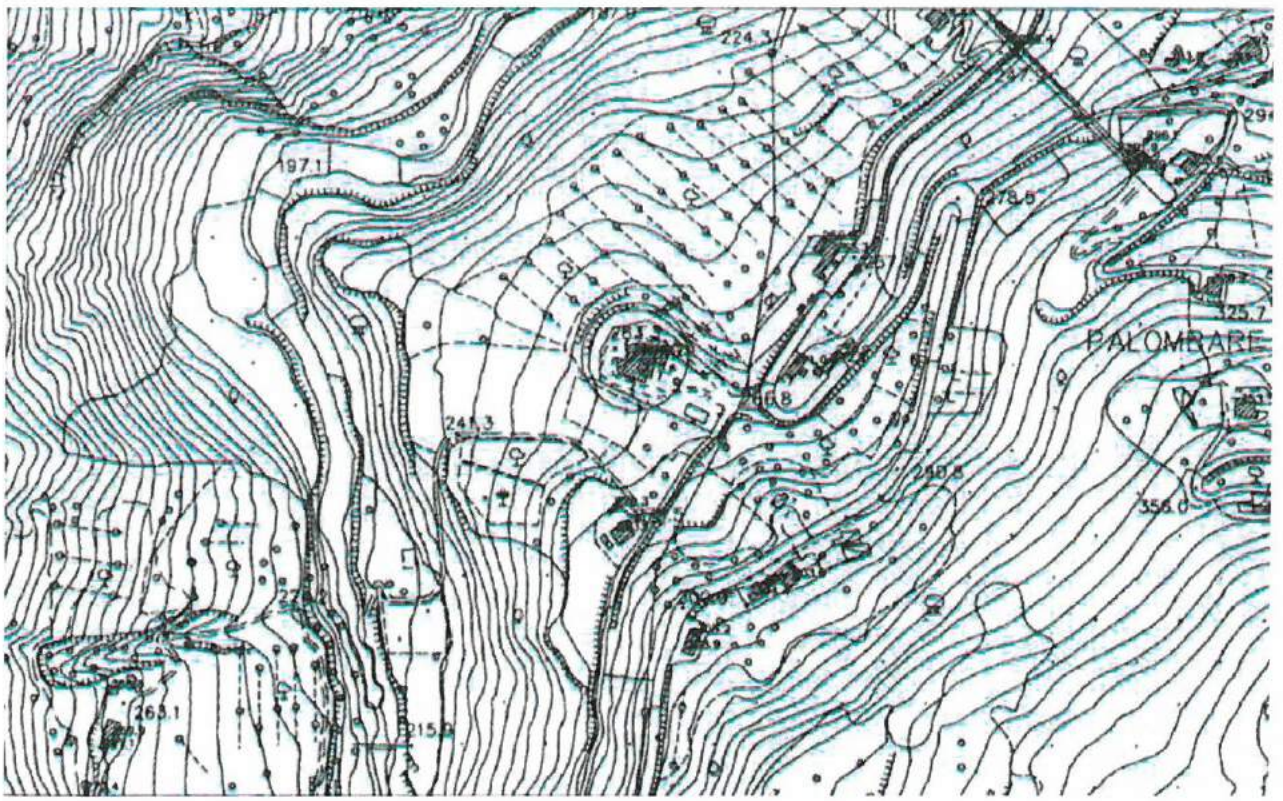


*Aereofotogrammetria (1998)*

| SCHEDA N° 568 | COMUNE DI ASCOLI PICENO<br>CENSIMENTO DELLE CASE RURALI | A2 |
|---|---|---|



*Foto 1*



*Foto 2*



*Foto 3*



*Foto 4*

SCHEDA N° 570

# COMUNE DI ASCOLI PICENO
CENSIMENTO DELLE CASE RURALI

A2

**1 LOCALIZZAZIONE**

Comune di
Indirizzo *CERVARA*
Civico
Località
Toponimo
Accesso *da strade*

**2 IDENTIFICAZIONE CATASTALE**

Foglio *160*
Particella *143*

**3 EPOCA DI COSTRUZIONE**

Certa

Epoca ante 1895
Aggregato

**4 INDICAZIONE DELLA CATEGORIA**

Categoria (comma 1 art 16 delle NTA del PTC) A2

**5 STATO DI CONSERVAZIONE GENERALE**

Buono
Manomesso per tipologia

Manomesso negli elementi costruttivi

**6 APPARTENZA A CLASSI TIPOLOGICHE**

Classe (art. 15 punto 3 del PPAR)

**7 DESTINAZIONE ATTUALE DEL FABBRICATO**

PIANO TERRA

Residenziale

Produttivo agricolo

Turismo rurale
Industria agraria
Stalla
Rimessa
Altro

Produttivo extragricolo

Calzaturiero
Manufatturiero
Attività artigianale
Servizi
Altro

RESTO DELL'EDIFICIO

Residenziale

Produttivo agricolo

Turismo rurale
Industria agraria
Stalla
Rimessa
Altro

Produttivo extragricolo

Calzaturiero
Manufatturiero
Attività artigianale
Servizi
Altro

Altri usi
Abbandonato
Note

**8 CARATTERISTICHE DELL'EDIFICIO**

Numero dei corpi costituenti il fabbricato
Numero dei piani di ciascun corpo
Corpo 1:piani
Corpo 2:piani
Corpo 3:piani

**9 ANNESSI AGRICOLI ED EXTRAGRICOLI**

Annessi agricoli n.
Annessi extragricoli n.

Rimessa attrezzature
Concimaia
Fienile
Silos
Stalla

**10 IDENTITA'**

Particolari artistico architettonici

Riferimenti bibliografici

**11 LOCALIZZAZIONE DELL'INTORNO**

Localizzazione

**12 VISIBILITA' DALLA STRADA**

S.S. Comunale

S.P. Vicinale

**13 STIMA DI VALORE DELL'INTORNO**

Valore dell'intorno

**14 CARATTERISTICHE DELL'EDIFICIO**

Tipologia

**15 FORMA**

Pianta

Prospetti

Volume

**16 ELEMENTI TIPOLOGICI E COSTRUTTIVI**

| Tipo/materiale | Stato di conservazione |
|---|---|
| MURATURE | |
| Pietra | |
| Travertino | |
| Laterizio | |
| Terra | |
| Mista | |
| COPERTURA | |
| Padiglione | |
| Due falde | |
| Una falda | |
| Piana | |
| Mista | |
| ARCHITRAVATE | |
| Arch. legno | |
| Arch. laterizio | |
| Arch. pietra | |
| A TUTTO SESTO | |
| Laterizio | |
| Pietra | |
| SESTO ACUTO | |
| Laterizio | |
| Pietra | |
| SESTO RIBASSATO | |
| Laterizio | |
| Pietra | |

**17 ELEMENTI ARCH.CI E DECORATIVI**

Paramento intonacato

Paramento faccia vista

Marcapiani

Cornicioni laterizio

Cornicioni pietra

Nicchie

Formelle

Architravi iscrizioni

Affreschi

Meridiane

Copertura coppi

Copertura tegole

Copertura altro

**18 ELEMENTI ARCH.CI ESTERNI**

Fontane

Vasche

Pozzi

Ninfei

Aree lastricate

Terrazzamenti

Altro

**19 NATURA DELLE AREE DI PERTINENZA**

| | |
|---|---|
| Aia | Parco |
| Orto | Incolto |
| Giardino | Coltivi |
| Giardino disegnato | Pavimentate |
| | Asfaltate |
| Prato | Sterrate |

Altro

**20 ELEMENTI VERDI (SPECIE)**

Viali alberati

Alberature isolate

Gruppi di alberi

Siepi

Altro

**21 INTERVENTI AMMESSI**

| | |
|---|---|
| Manutenzione ordinaria e straordinaria | SI |
| Restauro e risanamento conservativo | SI |
| Ristrutturazione senza demolizione | NO |
| Ristrutturazione con demolizione parziale | NO |
| Ampliamento | NO |

**22 NORME SPECIFICHE e/o PRESCRIZIONI**

**23 AMBITO DI TUTELA**

Raggio di 150 metri

Raggio (metri) 50 (*)

Come da cartografia

| SCHEDA N° 570 | COMUNE DI ASCOLI PICENO<br>CENSIMENTO DELLE CASE RURALI | A2 |
|---|---|---|

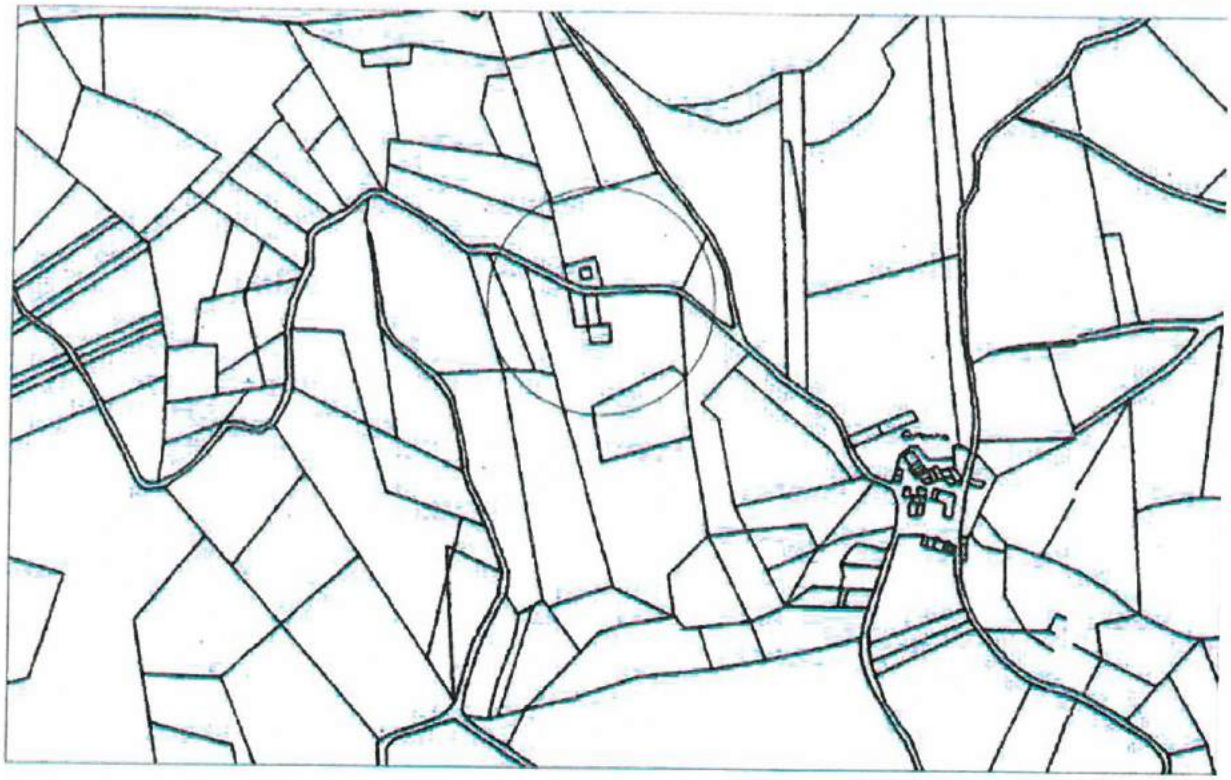

*Catasto Gregoriano (1830)*

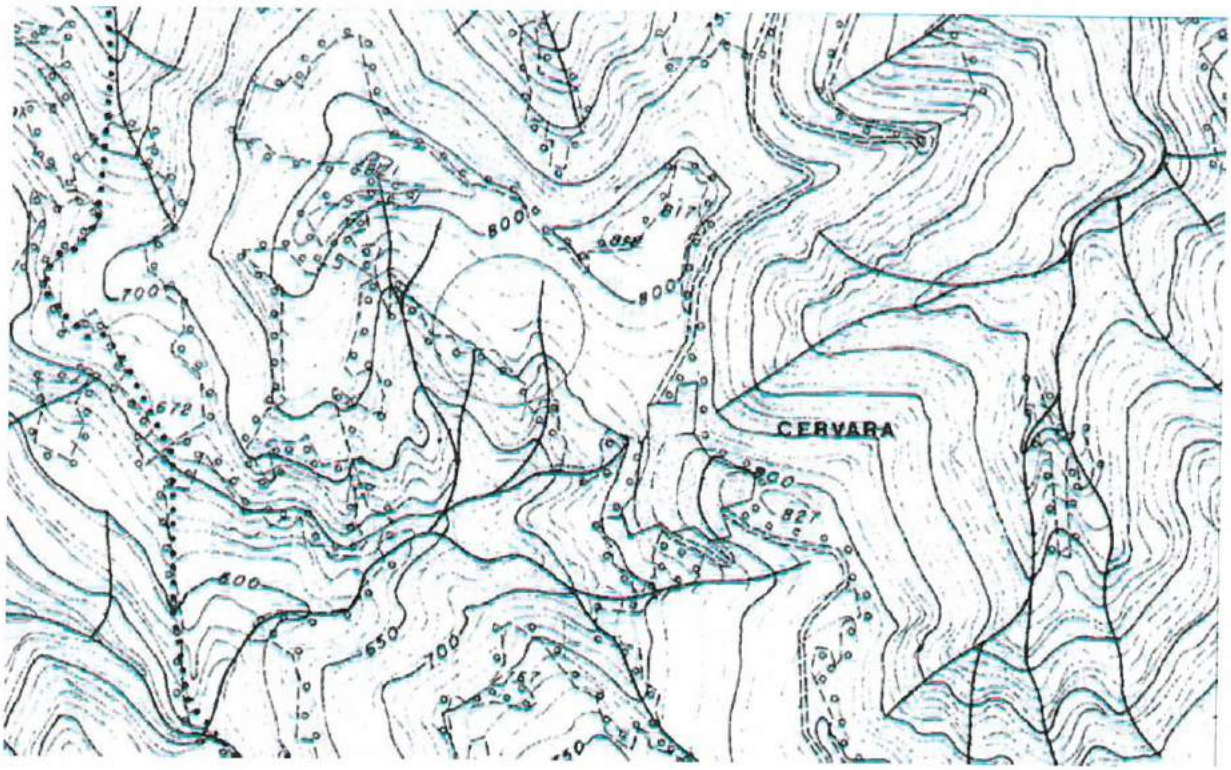


*Carta Regionale (1991)*

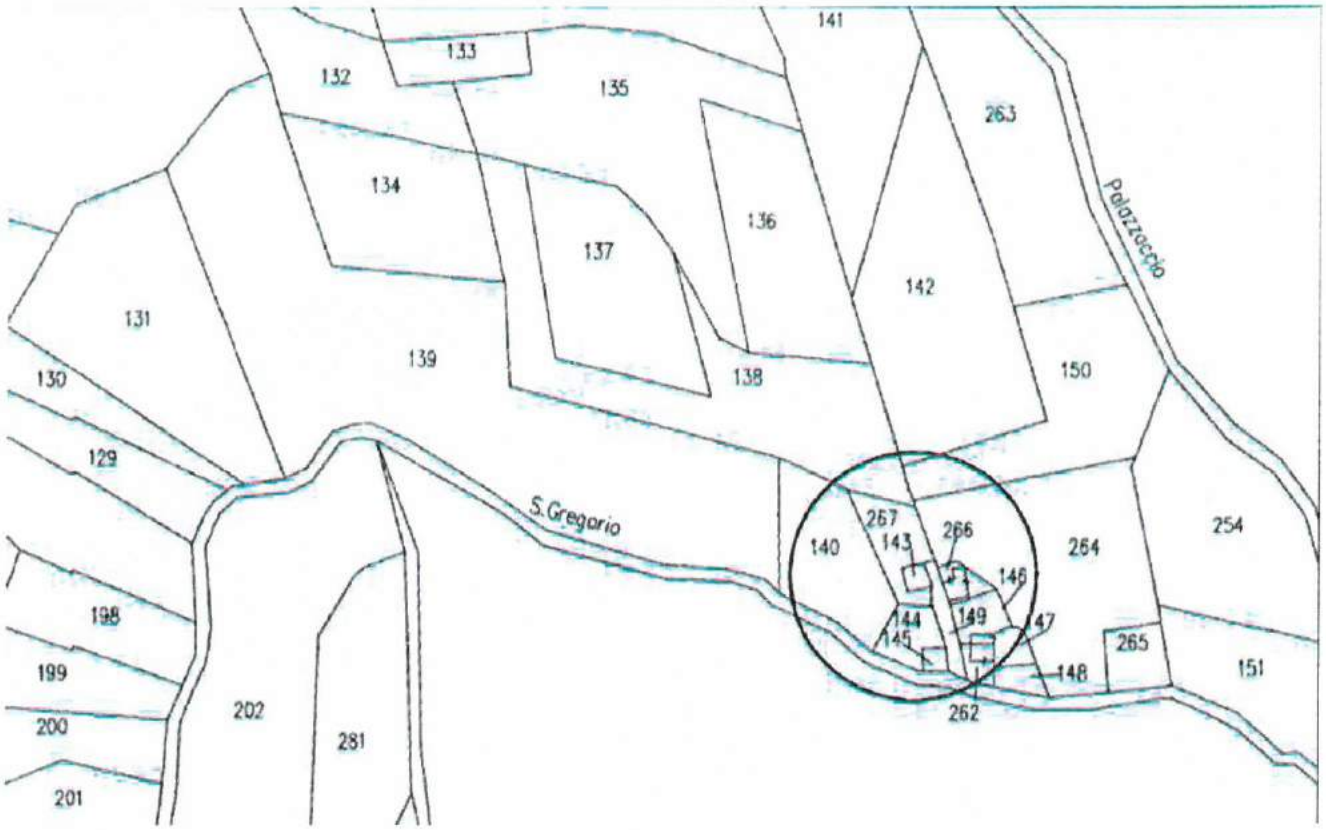


*Cartografia Catastale (1998)*

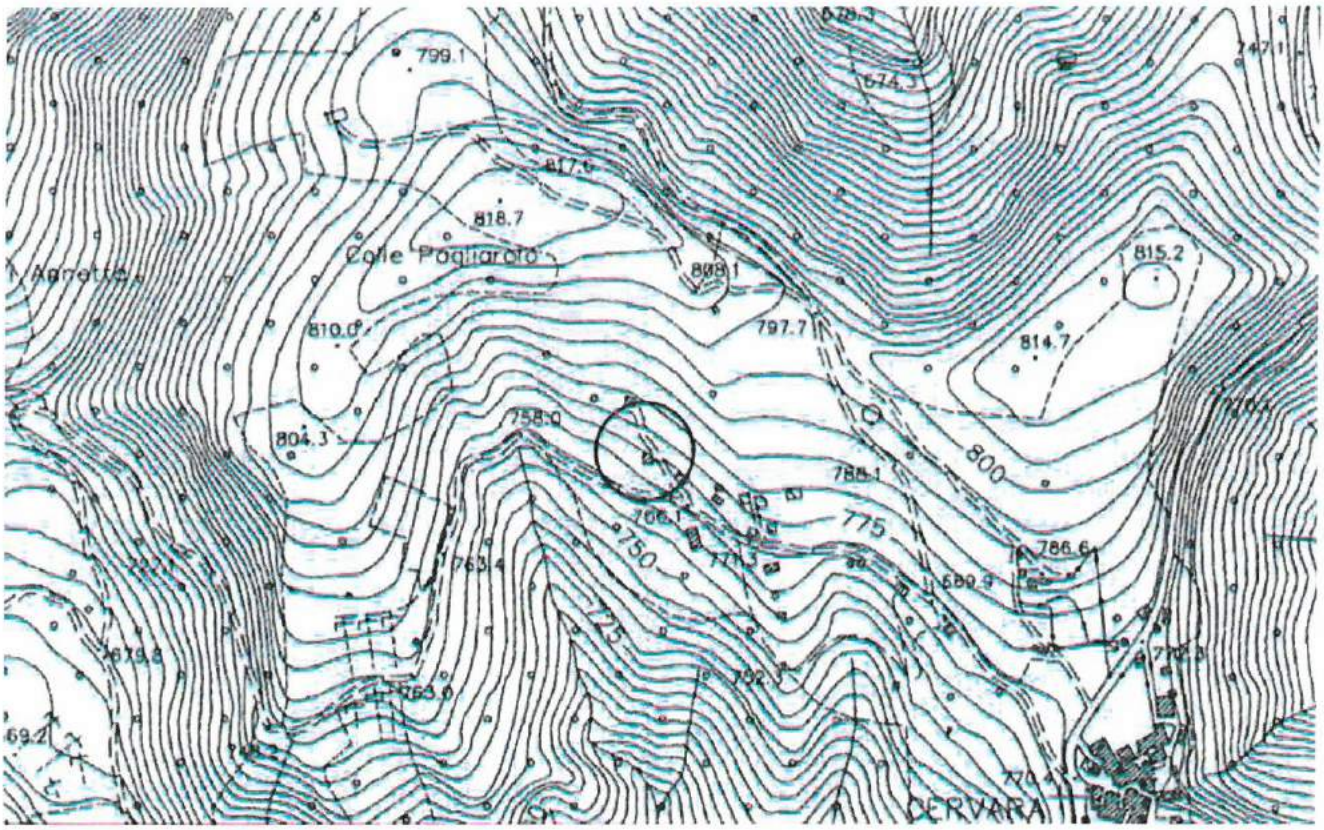


*Aereofotogrammetria (1998)*

| SCHEDA N° 570 | COMUNE DI ASCOLI PICENO<br>CENSIMENTO DELLE CASE RURALI | A2 |
|---|---|---|



*Foto 1*



*Foto 2*

SCHEDA N° **572**

# COMUNE DI ASCOLI PICENO
CENSIMENTO DELLE CASE RURALI

**B**

## 1 LOCALIZZAZIONE
**Comune di**
**Indirizzo** *Mediterraneo*
**Civico** *165M43*
**Località** *Casette di Caste Trosino*
**Toponimo**
**Accesso** *da strade Vicinali*

## 2 IDENTIFICAZIONE CATASTALE
**Foglio** *118*
**Particella** *261-87*

## 3 EPOCA DI COSTRUZIONE
**Certa**

**Epoca** ante 1895
**Aggregato**

## 4 INDICAZIONE DELLA CATEGORIA
**Categoria (comma 1 art 16 delle NTA del PTC)** **B**

## 5 STATO DI CONSERVAZIONE GENERALE
**Buono** *Si*
**Manomesso per tipologia**

**Manomesso negli elementi costruttivi** *Parzialmente*

## 6 APPARTENZA A CLASSI TIPOLOGICHE
**Classe (art. 15 punto 3 del PPAR)**

## 7 DESTINAZIONE ATTUALE DEL FABBRICATO

**PIANO TERRA**
**Residenziale**
**Produttivo agricolo**
**Turismo rurale**
**Industria agraria** *Si*
**Stalla**
**Rimessa**
**Altro**

**Produttivo extragricolo**
**Calzaturiero**
**Manufatturiero**
**Attività artigianale**
**Servizi**
**Altro**

**RESTO DELL'EDIFICIO**
**Residenziale** *Si*
**Produttivo agricolo**
**Turismo rurale**
**Industria agraria**
**Stalla**
**Rimessa**
**Altro**

**Produttivo extragricolo**
**Calzaturiero**
**Manufatturiero**
**Attività artigianale**
**Servizi**
**Altro**

**Altri usi**
**Abbandonato**
**Note**

## 8 CARATTERISTICHE DELL'EDIFICIO
**Numero dei corpi costituenti il fabbricato** *3*
**Numero dei piani di ciascun corpo**
**Corpo 1:piani**
**Corpo 2:piani**
**Corpo 3:piani**

## 9 ANNESSI AGRICOLI ED EXTRAGRICOLI
**Annessi agricoli n.**
**Annessi extragricoli n.**

**Rimessa attrezzature**
**Concimaia**
**Fienile**
**Silos**
**Stalla** *Si*

## 10 IDENTITA'
**Particolari artistico architettonici**

**Riferimenti bibliografici**

## 11 LOCALIZZAZIONE DELL'INTORNO

**Localizzazione**

## 12 VISIBILITA' DALLA STRADA

| | |
|---|---|
| **S.S.** | **Comunale** |
| **S.P.** | **Vicinale** |

## 13 STIMA DI VALORE DELL'INTORNO

**Valore dell'intorno**

## 14 CARATTERISTICHE DELL'EDIFICIO

**Tipologia**

## 15 FORMA

**Pianta**

**Prospetti** *Aggregati*

**Volume** *Aggregato*

## 16 ELEMENTI TIPOLOGICI E COSTRUTTIVI

| **Tipo/materiale** | | **Stato di conservazione** |
|---|---|---|
| **MURATURE** | | |
| **Pietra** | | |
| **Travertino** | *Si* | *Medio* |
| **Laterizio** | | |
| **Terra** | | |
| **Mista** | | |
| **COPERTURA** | | |
| **Padiglione** | | |
| **Due falde** | | |
| **Una falda** | | |
| **Piana** | | |
| **Mista** | *Si* | *Medio* |
| **ARCHITRAVATE** | | |
| **Arch. legno** | | |
| **Arch. laterizio** | | |
| **Arch. pietra** | *Si* | *Medio* |
| **A TUTTO SESTO** | | |
| **Laterizio** | | |
| **Pietra** | *Si* | *Medio* |
| **SESTO ACUTO** | | |
| **Laterizio** | | |
| **Pietra** | | |
| **SESTO RIBASSATO** | | |
| **Laterizio** | | |
| **Pietra** | | |

## 17 ELEMENTI ARCH.CI E DECORATIVI

| | | |
|---|---|---|
| **Paramento intonacato** | *Si* | *Medio* |
| **Paramento faccia vista** | | |
| **Marcapiani** | | |
| **Cornicioni laterizio** | | |
| **Cornicioni pietra** | | |
| **Nicchie** | | |
| **Formelle** | | |
| **Architravi iscrizioni** | | |
| **Affreschi** | | |
| **Meridiane** | | |
| **Copertura coppi** | | |
| **Copertura tegole** | | |
| **Copertura altro** | | |

## 18 ELEMENTI ARCH.CI ESTERNI

**Fontane**

**Vasche**

**Pozzi**

**Ninfei**

**Aree lastricate**

**Terrazzamenti**

**Altro**

## 19 NATURA DELLE AREE DI PERTINENZA

| | |
|---|---|
| **Aia** | **Parco** |
| **Orto** | **Incolto** |
| **Giardino** | **Coltivi** |
| **Giardino disegnato** | **Pavimentate** |
| **Prato** | **Asfaltate** |
| | **Sterrate** |

**Altro**

## 20 ELEMENTI VERDI (SPECIE)

**Viali alberati**

**Alberature isolate**

**Gruppi di alberi**

**Siepi**

**Altro**

## 21 INTERVENTI AMMESSI

| | |
|---|---|
| **Manutenzione ordinaria e straordinaria** | SI |
| **Restauro e risanamento conservativo** | SI |
| **Ristrutturazione senza demolizione** | NO |
| **Ristrutturazione con demolizione parziale** | NO |
| **Ampliamento** | NO |

## 22 NORME SPECIFICHE e/o PRESCRIZIONI

## 23 AMBITO DI TUTELA

**Raggio di 150 metri**

**Raggio (metri)** 50 (*)

**Come da cartografia**

| SCHEDA N° 572 | COMUNE DI ASCOLI PICENO<br>CENSIMENTO DELLE CASE RURALI | B |
|---|---|---|



*Catasto Gregoriano (1830)*

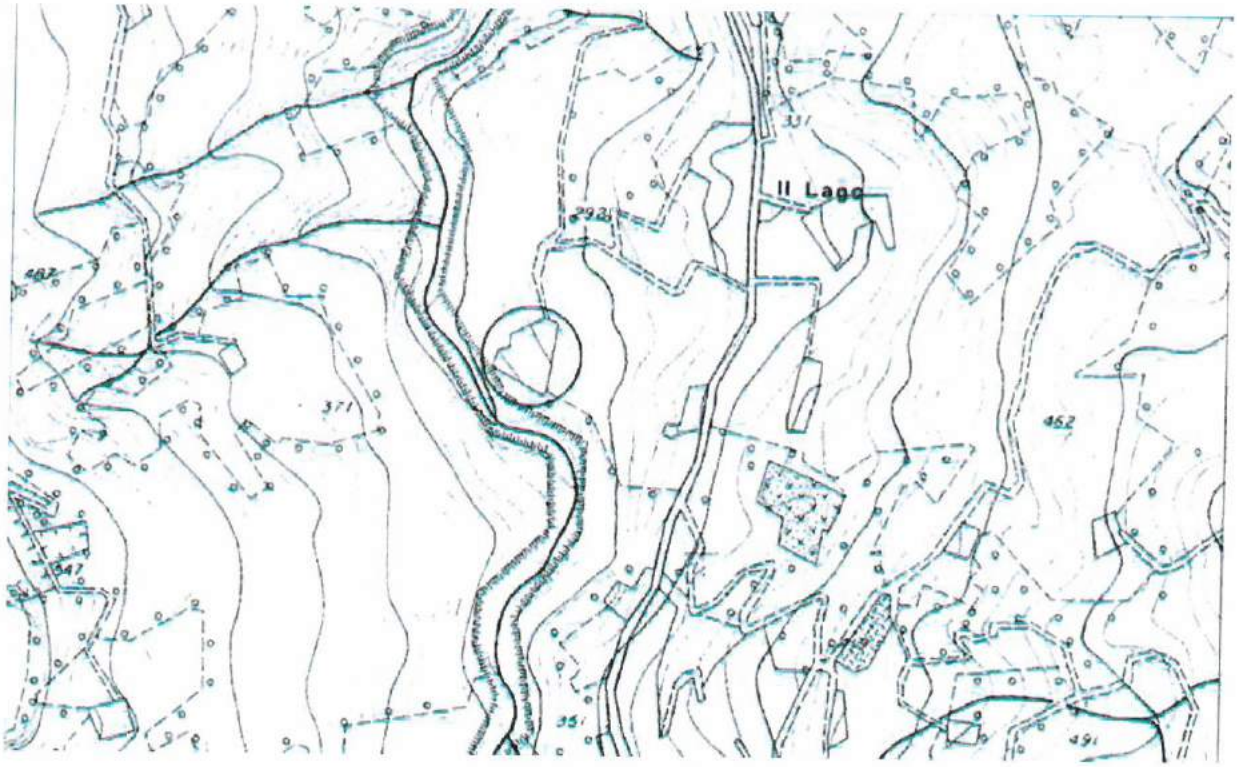


*Carta Regionale (1991)*

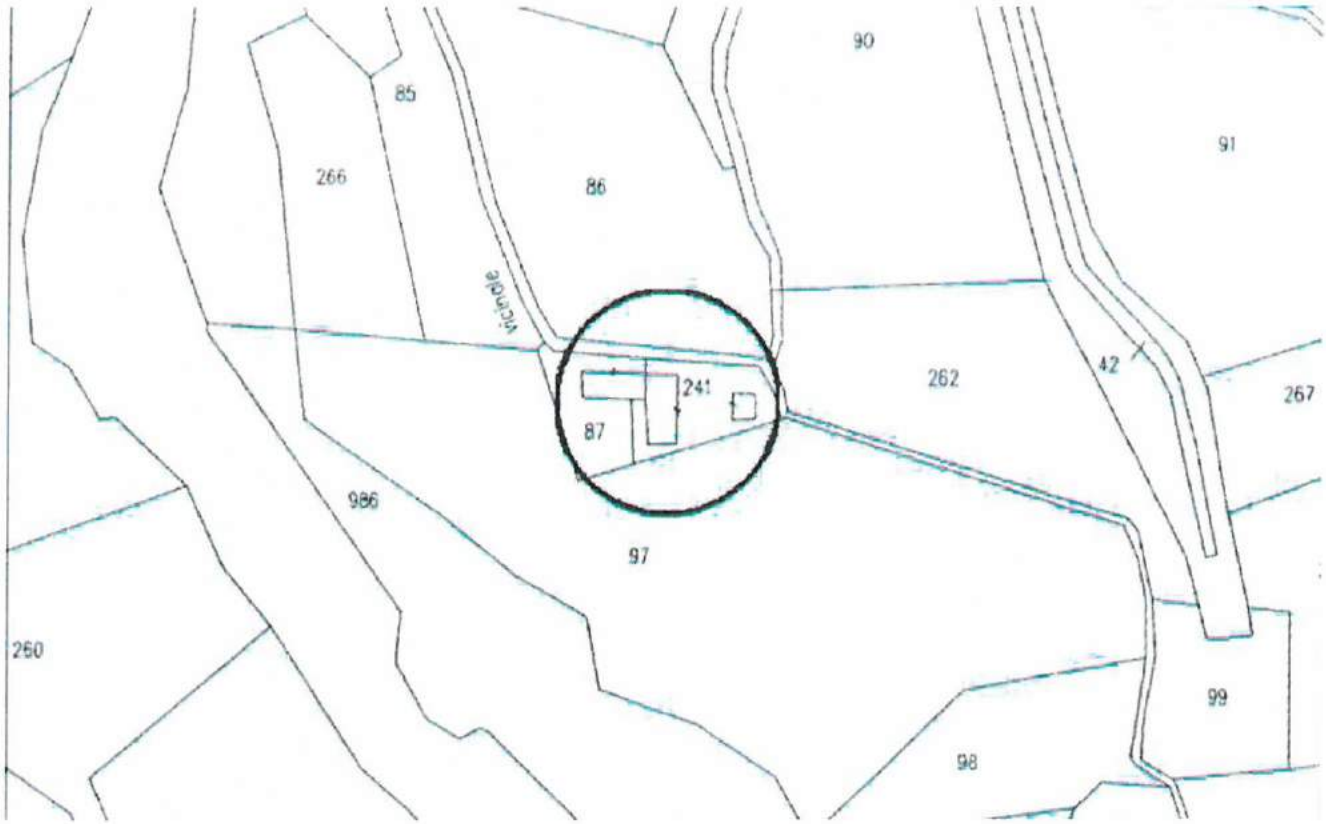


*Cartografia Catastale (1998)*

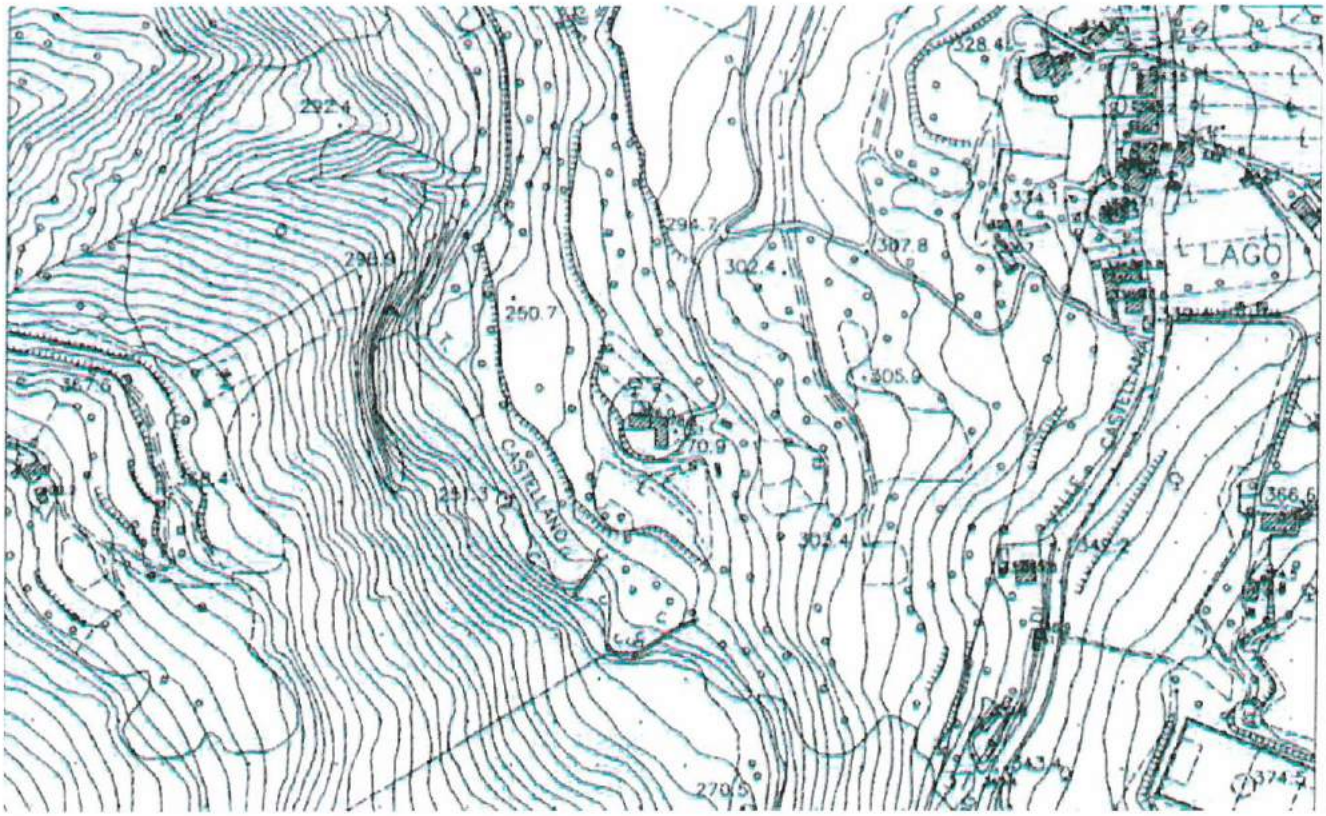


*Aereofotogrammetria (1998)*

| SCHEDA N° 572 | COMUNE DI ASCOLI PICENO<br>CENSIMENTO DELLE CASE RURALI | B |
|---|---|---|



*Foto 1*

SCHEDA N° **574**

# COMUNE DI ASCOLI PICENO
## CENSIMENTO DELLE CASE RURALI

**A2**

**1 LOCALIZZAZIONE**

Comune di
Indirizzo *strada Valle Castellana*
Civico *43/155*
Località *frazione Lago*
Toponimo
Accesso *da strade Provinciali*

**2 IDENTIFICAZIONE CATASTALE**

Foglio *119*
Particella *87*

**3 EPOCA DI COSTRUZIONE**

Certa

Epoca ante 1895
Aggregato

**4 INDICAZIONE DELLA CATEGORIA**

Categoria (comma 1 art 16 delle NTA del PTC) **A2**

**5 STATO DI CONSERVAZIONE GENERALE**

Buono *Si*
Manomesso per tipologia

Manomesso negli elementi costruttivi

**6 APPARTENZA A CLASSI TIPOLOGICHE**

Classe (art. 15 punto 3 del PPAR)

**7 DESTINAZIONE ATTUALE DEL FABBRICATO**

PIANO TERRA

Residenziale

Produttivo agricolo

Turismo rurale *Si*
Industria agraria
Stalla
Rimessa
Altro

Produttivo extragricolo

Calzaturiero
Manufatturiero
Attività artigianale
Servizi
Altro

RESTO DELL'EDIFICIO

Residenziale

Produttivo agricolo

Turismo rurale *Si*
Industria agraria
Stalla
Rimessa
Altro

Produttivo extragricolo

Calzaturiero
Manufatturiero
Attività artigianale
Servizi
Altro

Altri usi
Abbandonato
Note

**8 CARATTERISTICHE DELL'EDIFICIO**

Numero dei corpi costituenti il fabbricato *2*
Numero dei piani di ciascun corpo
Corpo 1:piani *2*
Corpo 2:piani *1*
Corpo 3:piani

**9 ANNESSI AGRICOLI ED EXTRAGRICOLI**

Annessi agricoli n. *1*
Annessi extragricoli n.

Rimessa attrezzature
Concimaia
Fienile
Silos
Stalla

**10 IDENTITA'**

Particolari artistico architettonici

Riferimenti bibliografici

## 11 LOCALIZZAZIONE DELL'INTORNO

**Localizzazione** *Pendio / collina*

## 12 VISIBILITA' DALLA STRADA

| | | |
|---|---|---|
| **S.S.** | **Comunale** | |
| **S.P.** | **Vicinale** | *Si* |

## 13 STIMA DI VALORE DELL'INTORNO

**Valore dell'intorno**

## 14 CARATTERISTICHE DELL'EDIFICIO

**Tipologia** *Manufatto isolato*

## 15 FORMA

**Pianta** *Rettangolare*

**Prospetti** *Semplice*

**Volume** *Semplice*

## 16 ELEMENTI TIPOLOGICI E COSTRUTTIVI

| **Tipo/materiale** | | **Stato di conservazione** |
|---|---|---|
| **MURATURE** | | |
| **Pietra** | | |
| **Travertino** | *Si* | *Buono* |
| **Laterizio** | | |
| **Terra** | | |
| **Mista** | | |
| **COPERTURA** | | |
| **Padiglione** | *Si* | *Buono* |
| **Due falde** | | |
| **Una falda** | | |
| **Piana** | | |
| **Mista** | | |
| **ARCHITRAVATE** | | |
| **Arch. legno** | | |
| **Arch. laterizio** | | |
| **Arch. pietra** | *Si* | *Buono* |
| **A TUTTO SESTO** | | |
| **Laterizio** | | |
| **Pietra** | *Si* | *Buono* |
| **SESTO ACUTO** | | |
| **Laterizio** | | |
| **Pietra** | | |
| **SESTO RIBASSATO** | | |
| **Laterizio** | | |
| **Pietra** | | |

## 17 ELEMENTI ARCH.CI E DECORATIVI

| | | |
|---|---|---|
| **Paramento intonacato** | *Si* | *Buono* |
| **Paramento faccia vista** | | |
| **Marcapiani** | | |
| **Cornicioni laterizio** | | |
| **Cornicioni pietra** | *Si* | *Buono* |
| **Nicchie** | | |
| **Formelle** | | |
| **Architravi iscrizioni** | | |
| **Affreschi** | | |
| **Meridiane** | | |
| **Copertura coppi** | *Si* | *Buono* |
| **Copertura tegole** | | |
| **Copertura altro** | | |

## 18 ELEMENTI ARCH.CI ESTERNI

| | |
|---|---|
| **Fontane** | |
| **Vasche** | |
| **Pozzi** | |
| **Ninfei** | |
| **Aree lastricate** | *Si* |
| **Terrazzamenti** | *Si* |
| **Altro** | |

## 19 NATURA DELLE AREE DI PERTINENZA

| | | | |
|---|---|---|---|
| **Aia** | | **Parco** | |
| **Orto** | | **Incolto** | |
| **Giardino** | *Si* | **Coltivi** | *Si* |
| **Giardino disegnato** | | **Pavimentate** | *Si* |
| | | **Asfaltate** | |
| **Prato** | | **Sterrate** | *Si* |
| **Altro** | | | |

## 20 ELEMENTI VERDI (SPECIE)

| | |
|---|---|
| **Viali alberati** | |
| **Alberature isolate** | *Si* |
| **Gruppi di alberi** | |
| **Siepi** | *Si* |
| **Altro** | |

## 21 INTERVENTI AMMESSI

| | |
|---|---|
| **Manutenzione ordinaria e straordinaria** | SI |
| **Restauro e risanamento conservativo** | SI |
| **Ristrutturazione senza demolizione** | NO |
| **Ristrutturazione con demolizione parziale** | NO |
| **Ampliamento** | NO |

## 22 NORME SPECIFICHE e/o PRESCRIZIONI

## 23 AMBITO DI TUTELA

| | |
|---|---|
| **Raggio di 150 metri** | |
| **Raggio (metri)** | 50 (*) |
| **Come da cartografia** | |

| SCHEDA N° 574 | COMUNE DI ASCOLI PICENO<br>CENSIMENTO DELLE CASE RURALI | A2 |
|---|---|---|

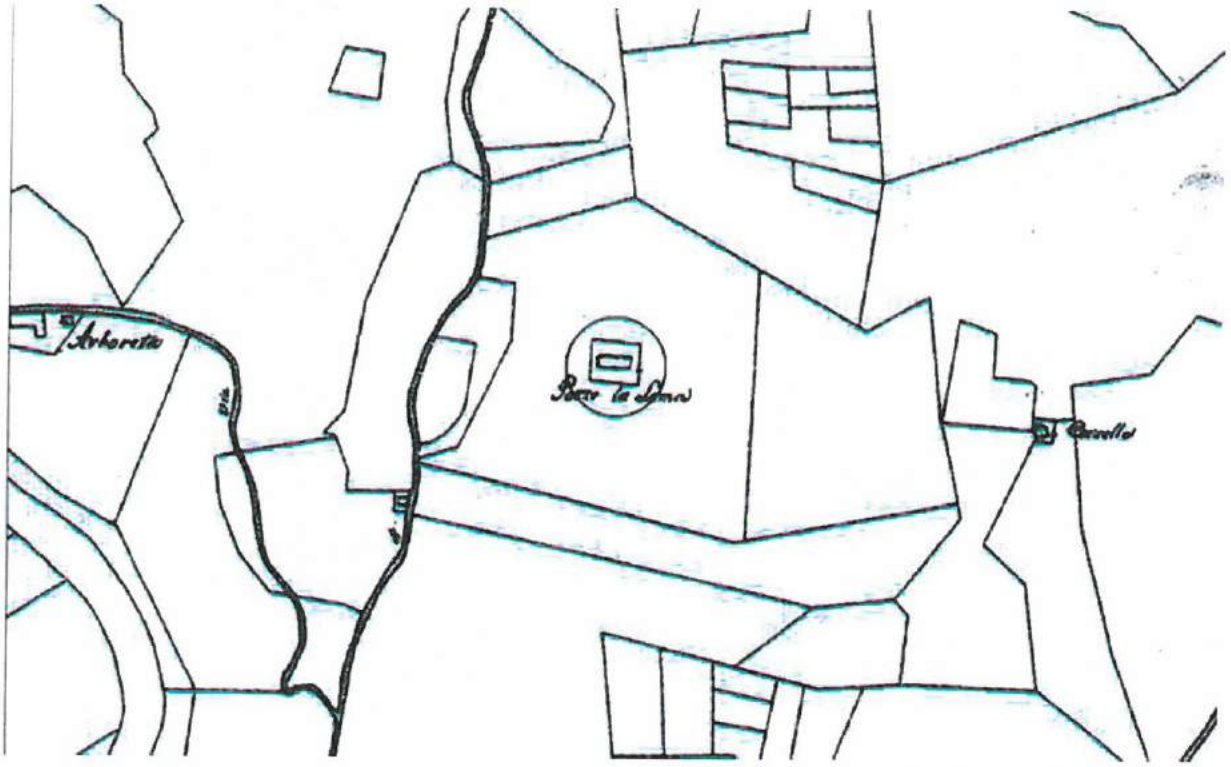

*Catasto Gregoriano (1830)*

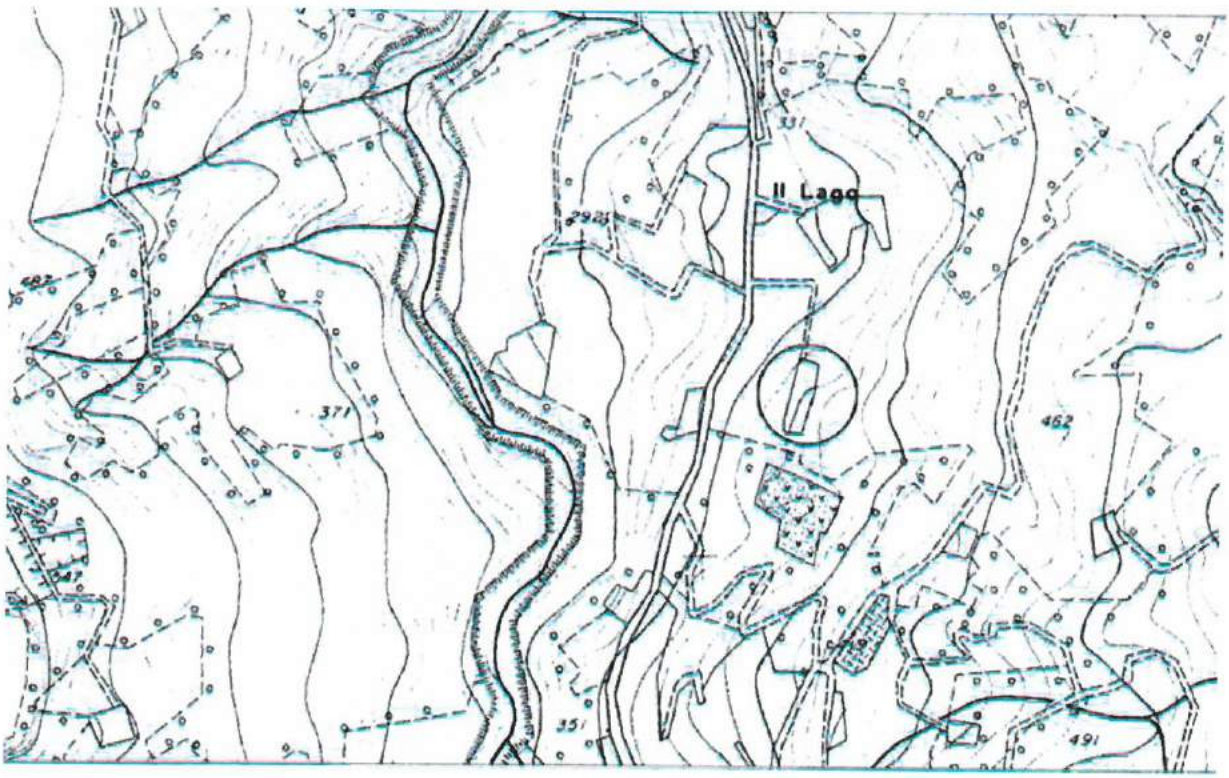


*Carta Regionale (1991)*

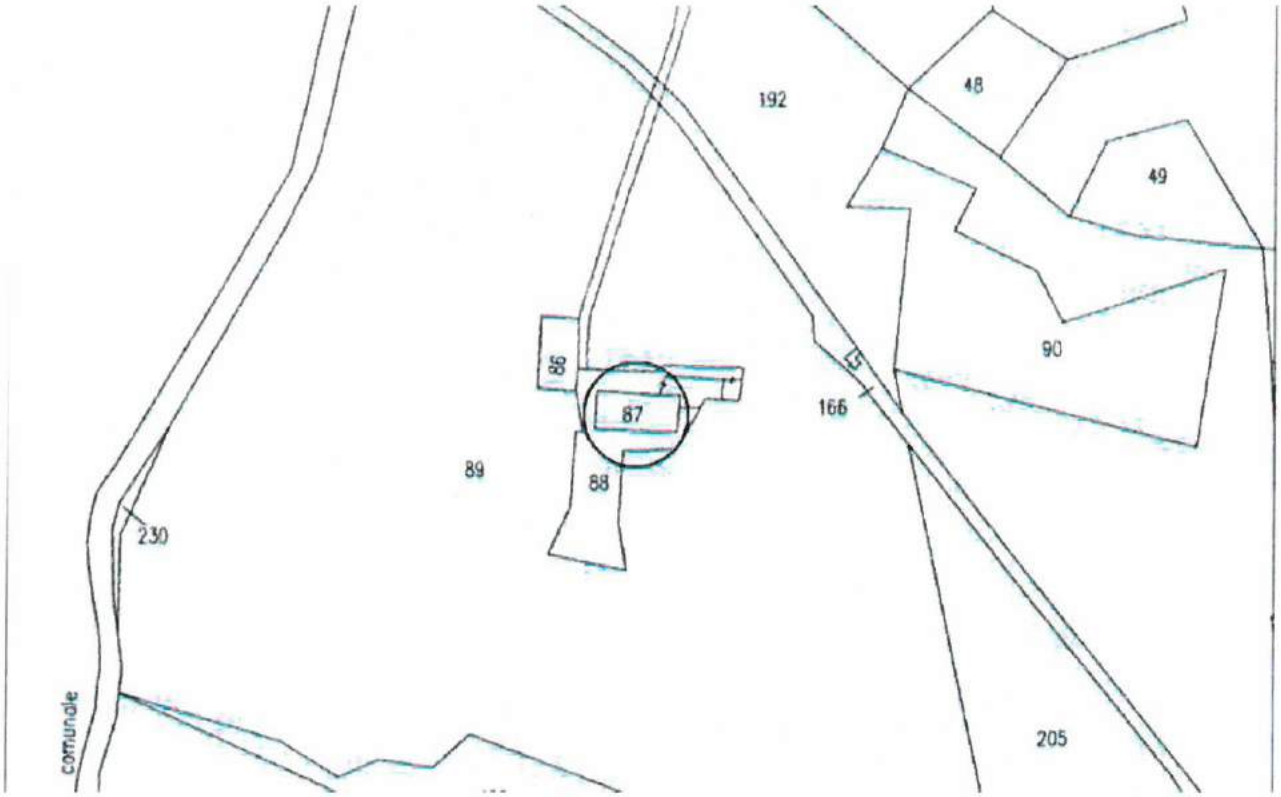


*Cartografia Catastale (1998)*

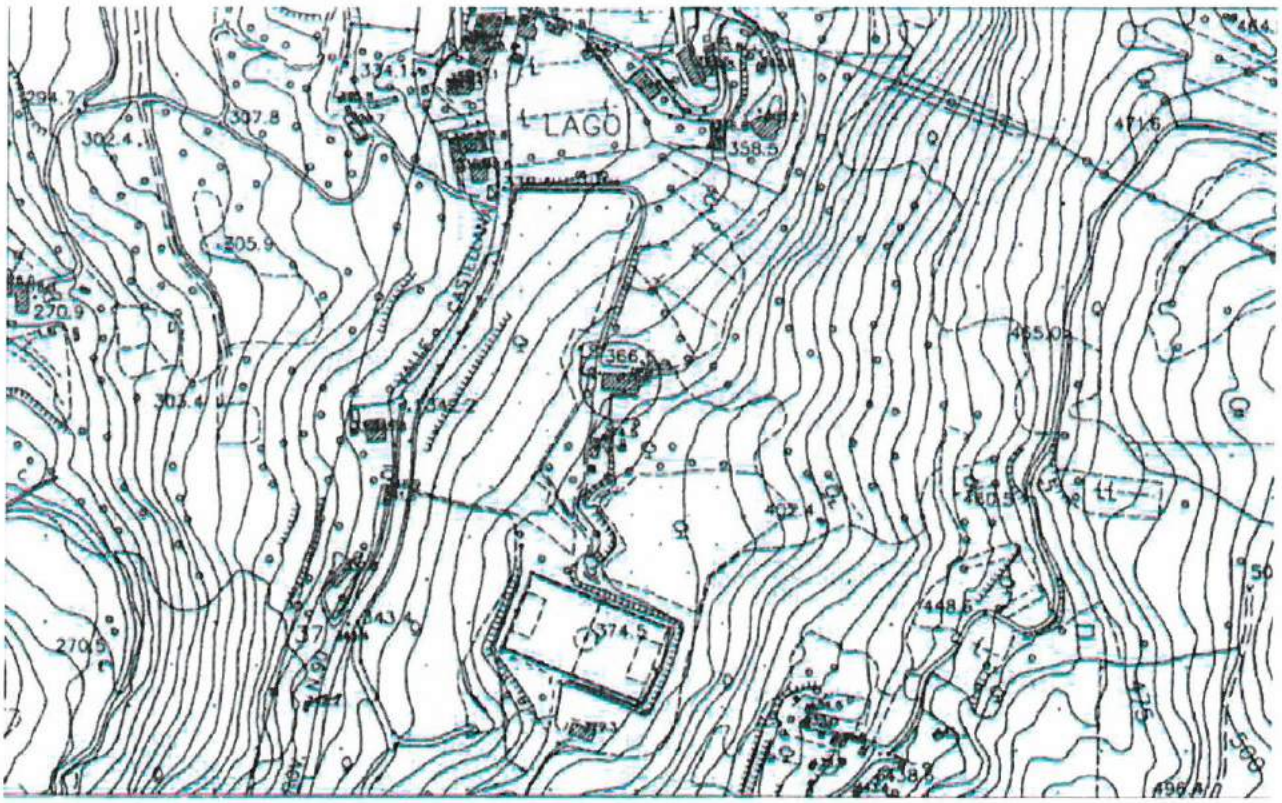


*Aereofotogrammetria (1998)*

| SCHEDA N° 574 | COMUNE DI ASCOLI PICENO<br>CENSIMENTO DELLE CASE RURALI | A2 |
|---|---|---|



*Foto 1*



*Foto 2*



*Foto 1*



*Foto 2*

SCHEDA N° **575**

# COMUNE DI ASCOLI PICENO
CENSIMENTO DELLE CASE RURALI

**A2**

## 1 LOCALIZZAZIONE
Comune di
Indirizzo
Civico
Località
Toponimo
Accesso *da strade*

## 2 IDENTIFICAZIONE CATASTALE
Foglio *145*
Particella *17*

## 3 EPOCA DI COSTRUZIONE
Certa

Epoca ante 1895
Aggregato

## 4 INDICAZIONE DELLA CATEGORIA
Categoria (comma 1 art 16 delle NTA del PTC) **A2**

## 5 STATO DI CONSERVAZIONE GENERALE
Buono
Manomesso per tipologia

Manomesso negli elementi costruttivi

## 6 APPARTENZA A CLASSI TIPOLOGICHE
Classe (art. 15 punto 3 del PPAR)

## 7 DESTINAZIONE ATTUALE DEL FABBRICATO

PIANO TERRA
Residenziale
Produttivo agricolo
Turismo rurale
Industria agraria
Stalla
Rimessa
Altro

Produttivo extragricolo
Calzaturiero
Manufatturiero
Attività artigianale
Servizi
Altro

RESTO DELL'EDIFICIO
Residenziale
Produttivo agricolo
Turismo rurale
Industria agraria
Stalla
Rimessa
Altro

Produttivo extragricolo
Calzaturiero
Manifatturiero
Attività artigianale
Servizi
Altro

Altri usi
Abbandonato
Note

## 8 CARATTERISTICHE DELL'EDIFICIO
Numero dei corpi costituenti il fabbricato
Numero dei piani di ciascun corpo
Corpo 1:piani
Corpo 2:piani
Corpo 3:piani

## 9 ANNESSI AGRICOLI ED EXTRAGRICOLI
Annessi agricoli n.
Annessi extragricoli n.

Rimessa attrezzature
Concimaia
Fienile
Silos
Stalla

## 10 IDENTITA'
Particolari artistico architettonici

Riferimenti bibliografici

## 11 LOCALIZZAZIONE DELL'INTORNO

Localizzazione

## 12 VISIBILITA' DALLA STRADA

S.S. Comunale

S.P. Vicinale

## 13 STIMA DI VALORE DELL'INTORNO

Valore dell'intorno

## 14 CARATTERISTICHE DELL'EDIFICIO

Tipologia

## 15 FORMA

Pianta

Prospetti

Volume

## 16 ELEMENTI TIPOLOGICI E COSTRUTTIVI

| Tipo/materiale | Stato di conservazione |
|---|---|
| MURATURE | |
| Pietra | |
| Travertino | |
| Laterizio | |
| Terra | |
| Mista | |
| COPERTURA | |
| Padiglione | |
| Due falde | |
| Una falda | |
| Piana | |
| Mista | |
| ARCHITRAVATE | |
| Arch. legno | |
| Arch. laterizio | |
| Arch. pietra | |
| A TUTTO SESTO | |
| Laterizio | |
| Pietra | |
| SESTO ACUTO | |
| Laterizio | |
| Pietra | |
| SESTO RIBASSATO | |
| Laterizio | |
| Pietra | |

## 17 ELEMENTI ARCH.CI E DECORATIVI

Paramento intonacato

Paramento faccia vista

Marcapiani

Cornicioni laterizio

Cornicioni pietra

Nicchie

Formelle

Architravi iscrizioni

Affreschi

Meridiane

Copertura coppi

Copertura tegole

Copertura altro

## 18 ELEMENTI ARCH.CI ESTERNI

Fontane

Vasche

Pozzi

Ninfei

Aree lastricate

Terrazzamenti

Altro

## 19 NATURA DELLE AREE DI PERTINENZA

| | |
|---|---|
| Aia | Parco |
| Orto | Incolto |
| Giardino | Coltivi |
| Giardino disegnato | Pavimentate |
| | Asfaltate |
| Prato | Sterrate |

Altro

## 20 ELEMENTI VERDI (SPECIE)

Viali alberati

Alberature isolate

Gruppi di alberi

Siepi

Altro

## 21 INTERVENTI AMMESSI

| | |
|---|---|
| Manutenzione ordinaria e straordinaria | SI |
| Restauro e risanamento conservativo | SI |
| Ristrutturazione senza demolizione | NO |
| Ristrutturazione con demolizione parziale | NO |
| Ampliamento | NO |

## 22 NORME SPECIFICHE e/o PRESCRIZIONI

## 23 AMBITO DI TUTELA

Raggio di 150 metri

Raggio (metri) 50 (*)

Come da cartografia

| SCHEDA N° 575 | COMUNE DI ASCOLI PICENO<br>CENSIMENTO DELLE CASE RURALI | A2 |
|---|---|---|

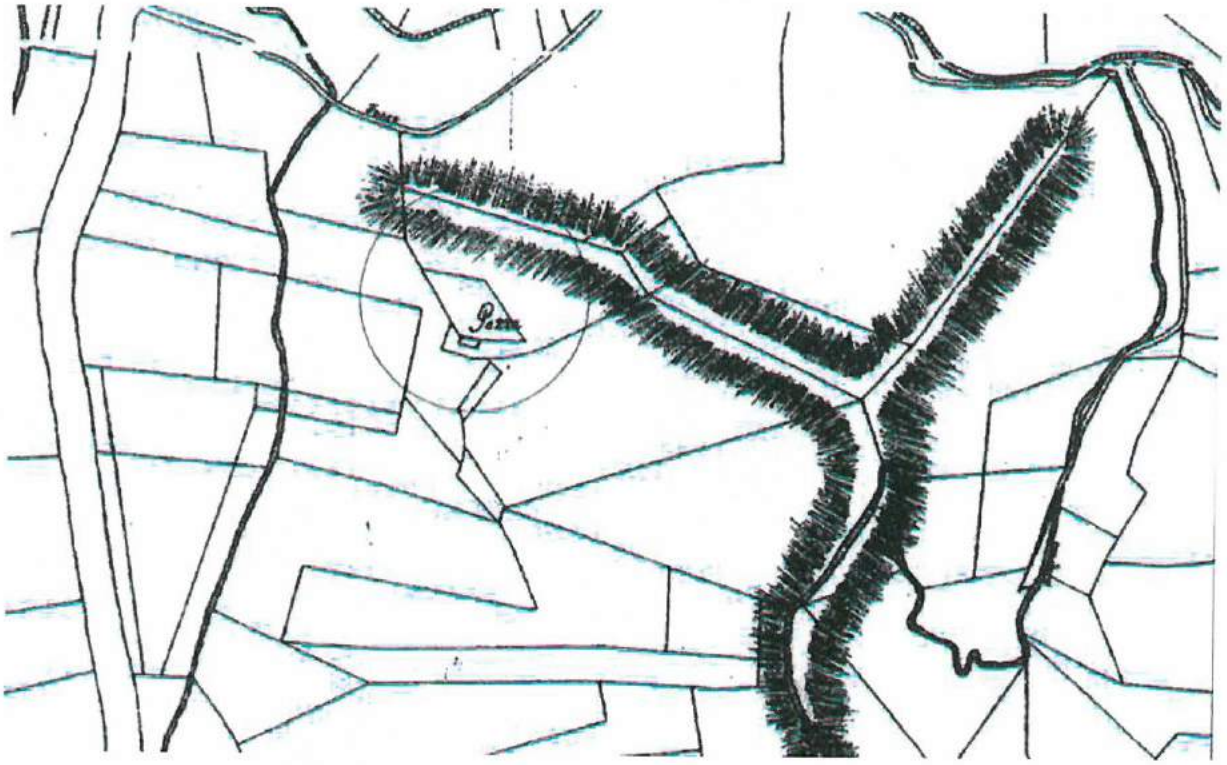

*Catasto Gregoriano (1830)*

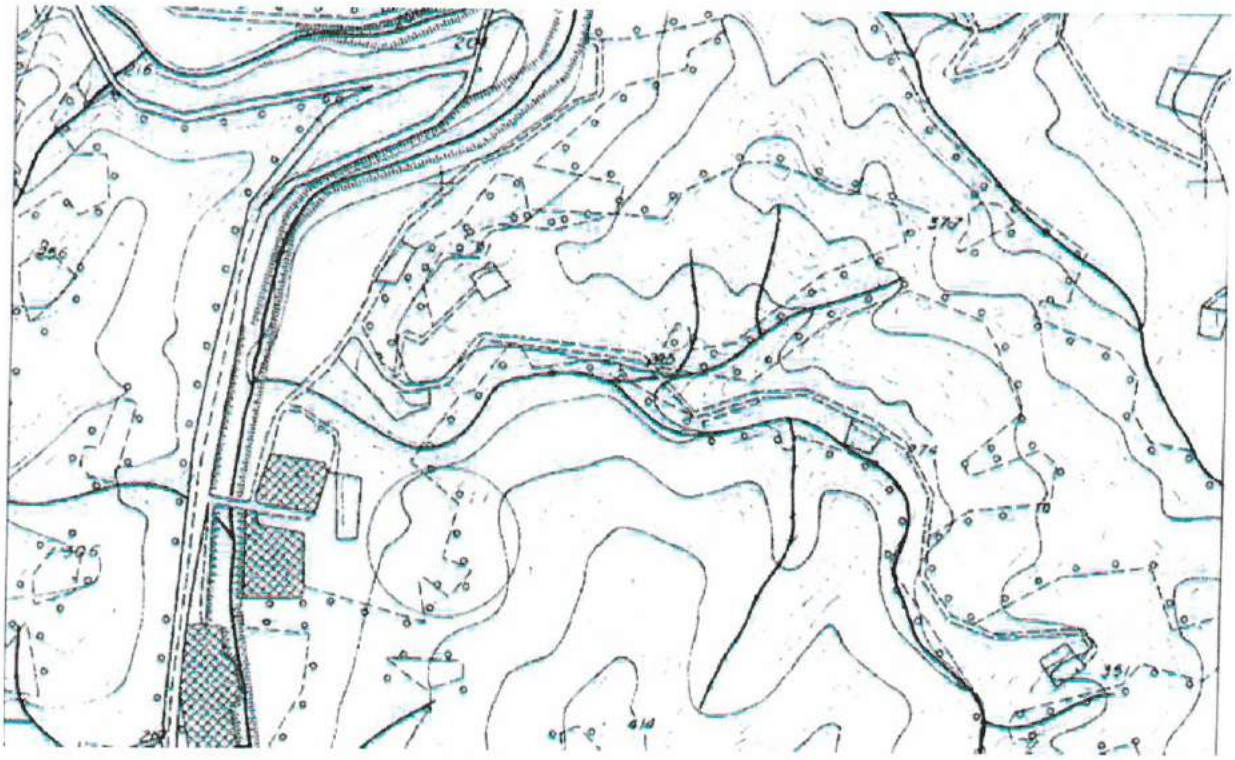

*Carta Regionale (1991)*

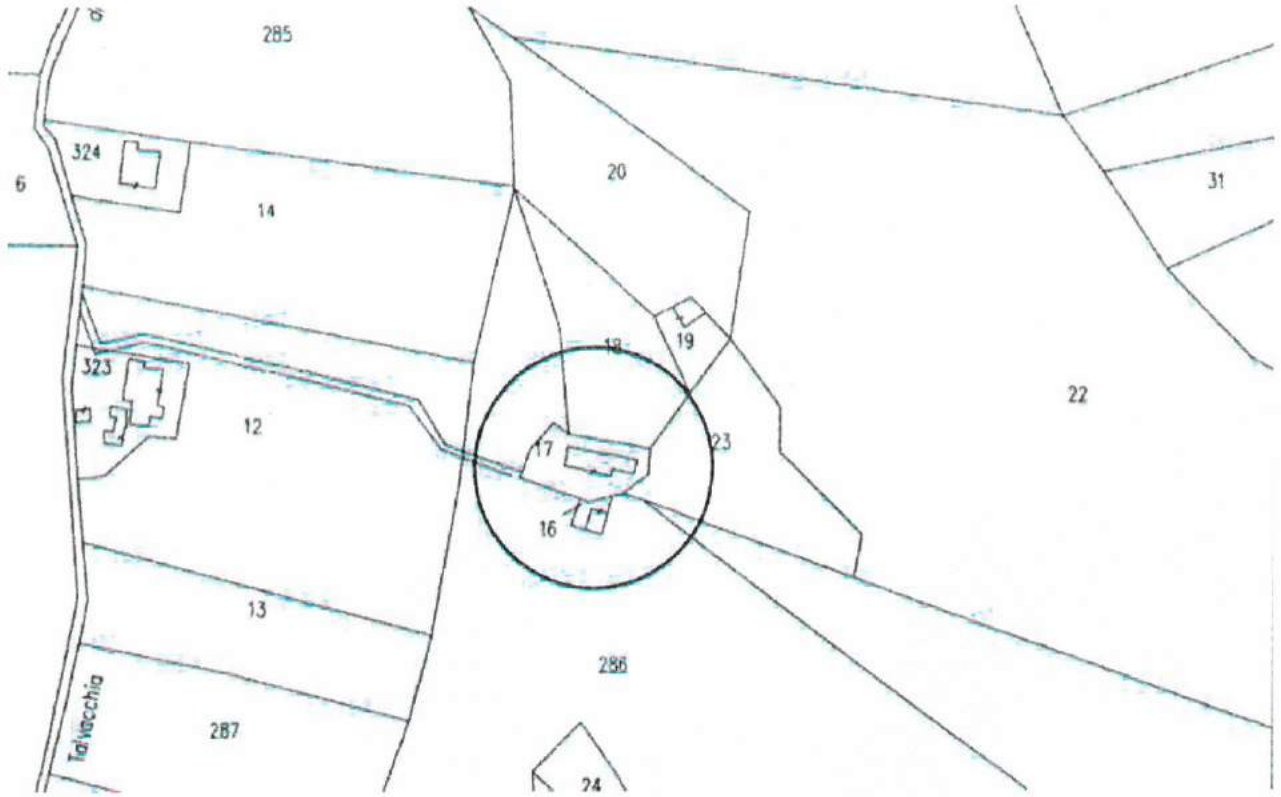


*Cartografia Catastale (1998)*

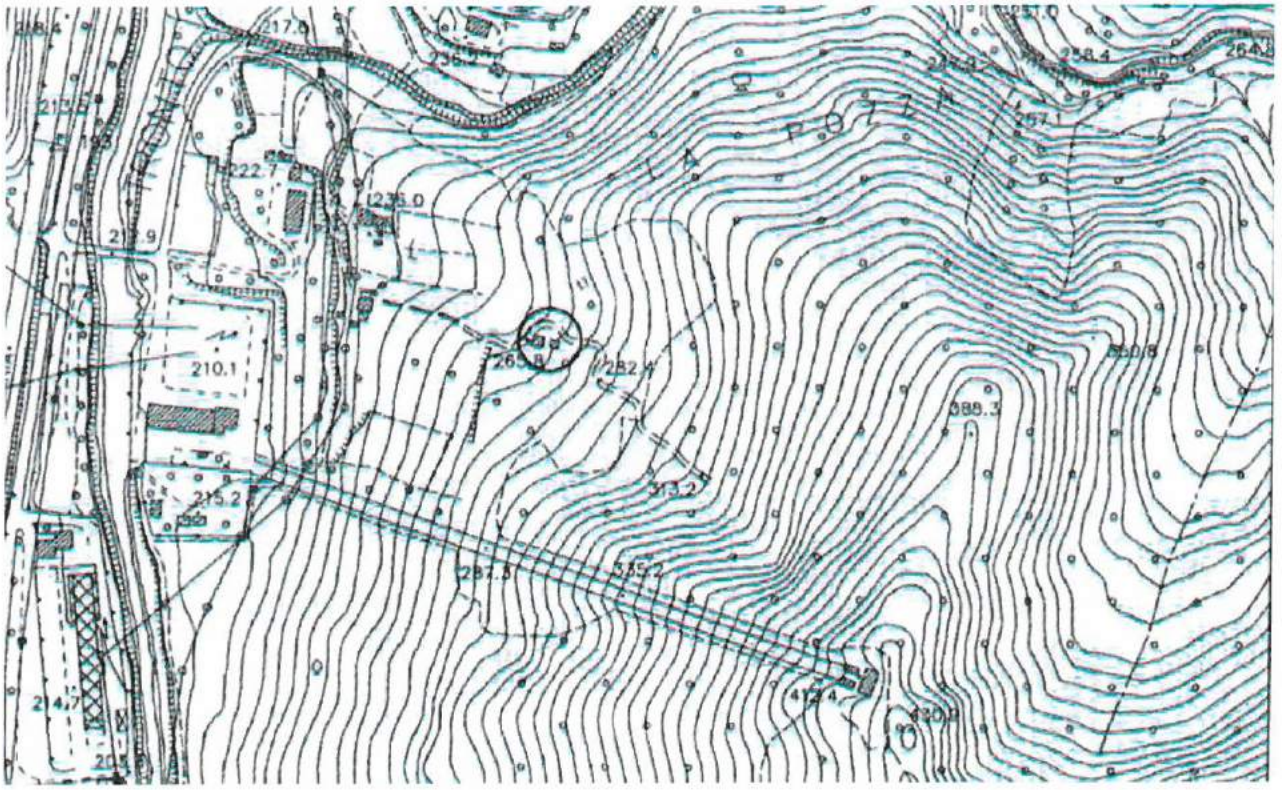


*Aereofotogrammetria (1998)*

| SCHEDA N° 575 | COMUNE DI ASCOLI PICENO<br>CENSIMENTO DELLE CASE RURALI | A2 |
|---|---|---|



*Foto 1*



*Foto 2*



*Foto 3*

SCHEDA N° 577

# COMUNE DI ASCOLI PICENO
## CENSIMENTO DELLE CASE RURALI

A2

**1 LOCALIZZAZIONE**

Comune di
Indirizzo
Civico
Località *Palmaretta*
Toponimo
Accesso *da strade Vicinali*

**2 IDENTIFICAZIONE CATASTALE**

Foglio *127*
Particella *144-145*

**3 EPOCA DI COSTRUZIONE**

Certa

Epoca ante 1895
Aggregato

**4 INDICAZIONE DELLA CATEGORIA**

Categoria (comma 1 art 16 delle NTA del PTC) **A2**

**5 STATO DI CONSERVAZIONE GENERALE**

Buono
Manomesso per tipologia *Parzialmente*

Manomesso negli elementi costruttivi *Fortemente*

**6 APPARTENZA A CLASSI TIPOLOGICHE**

Classe (art. 15 punto 3 del PPAR) *Casa colonica*

**7 DESTINAZIONE ATTUALE DEL FABBRICATO**

PIANO TERRA

Residenziale

Produttivo agricolo

Turismo rurale
Industria agraria
Stalla
Rimessa
Altro

Produttivo extragricolo

Calzaturiero
Manufatturiero
Attività artigianale
Servizi
Altro

RESTO DELL'EDIFICIO

Residenziale

Produttivo agricolo

Turismo rurale
Industria agraria
Stalla
Rimessa
Altro

Produttivo extragricolo

Calzaturiero
Manifatturiero
Attività artigianale
Servizi
Altro

Altri usi
Abbandonato *Si*
Note

**8 CARATTERISTICHE DELL'EDIFICIO**

Numero dei corpi costituenti il fabbricato *1*
Numero dei piani di ciascun corpo
Corpo 1:piani *2*
Corpo 2:piani
Corpo 3:piani

**9 ANNESSI AGRICOLI ED EXTRAGRICOLI**

Annessi agricoli n.
Annessi extragricoli n.

Rimessa attrezzature
Concimaia
Fienile
Silos
Stalla

**10 IDENTITA'**

Particolari artistico architettonici

Riferimenti bibliografici

## 11 LOCALIZZAZIONE DELL'INTORNO

**Localizzazione** *Pendio / collina*

## 12 VISIBILITA' DALLA STRADA

**S.S.** **Comunale**

**S.P.** **Vicinale**

## 13 STIMA DI VALORE DELL'INTORNO

**Valore dell'intorno**

## 14 CARATTERISTICHE DELL'EDIFICIO

**Tipologia** *Manufatto isolato*

## 15 FORMA

**Pianta** *Rettangolare*

**Prospetti** *Aggregati*

**Volume** *Semplice*

## 16 ELEMENTI TIPOLOGICI E COSTRUTTIVI

| Tipo/materiale | | Stato di conservazione |
|---|---|---|
| **MURATURE** | | |
| Pietra | *Si* | *Pessimo* |
| Travertino | | |
| Laterizio | | |
| Terra | | |
| Mista | | |
| **COPERTURA** | | |
| Padiglione | | |
| Due falde | | |
| Una falda | | |
| Piana | | |
| Mista | | |
| **ARCHITRAVATE** | | |
| Arch. legno | | |
| Arch. laterizio | | |
| Arch. pietra | | |
| **A TUTTO SESTO** | | |
| Laterizio | | |
| Pietra | | |
| **SESTO ACUTO** | | |
| Laterizio | | |
| Pietra | | |
| **SESTO RIBASSATO** | | |
| Laterizio | | |
| Pietra | | |

## 17 ELEMENTI ARCH.CI E DECORATIVI

| | | |
|---|---|---|
| **Paramento intonacato** | | |
| **Paramento faccia vista** | *Si* | *Pessimo* |
| **Marcapiani** | | |
| **Cornicioni laterizio** | | |
| **Cornicioni pietra** | | |
| **Nicchie** | | |
| **Formelle** | | |
| **Architravi iscrizioni** | | |
| **Affreschi** | | |
| **Meridiane** | | |
| **Copertura coppi** | *Si* | *Pessimo* |
| **Copertura tegole** | | |
| **Copertura altro** | | |

## 18 ELEMENTI ARCH.CI ESTERNI

**Fontane**

**Vasche**

**Pozzi**

**Ninfei**

**Aree lastricate**

**Terrazzamenti**

**Altro**

## 19 NATURA DELLE AREE DI PERTINENZA

| | | | |
|---|---|---|---|
| **Aia** | | **Parco** | |
| **Orto** | | **Incolto** | *Si* |
| **Giardino** | | **Coltivi** | |
| **Giardino disegnato** | | **Pavimentate** | |
| | | **Asfaltate** | |
| **Prato** | | **Sterrate** | |

**Altro**

## 20 ELEMENTI VERDI (SPECIE)

**Viali alberati**

**Alberature isolate**

**Gruppi di alberi**

**Siepi**

**Altro**

## 21 INTERVENTI AMMESSI

| | |
|---|---|
| **Manutenzione ordinaria e straordinaria** | SI |
| **Restauro e risanamento conservativo** | SI |
| **Ristrutturazione senza demolizione** | NO |
| **Ristrutturazione con demolizione parziale** | NO |
| **Ampliamento** | NO |

## 22 NORME SPECIFICHE e/o PRESCRIZIONI

## 23 AMBITO DI TUTELA

**Raggio di 150 metri**

**Raggio (metri)** 50 (*)

**Come da cartografia**

| SCHEDA N° 577 | COMUNE DI ASCOLI PICENO<br>CENSIMENTO DELLE CASE RURALI | A2 |
|---|---|---|

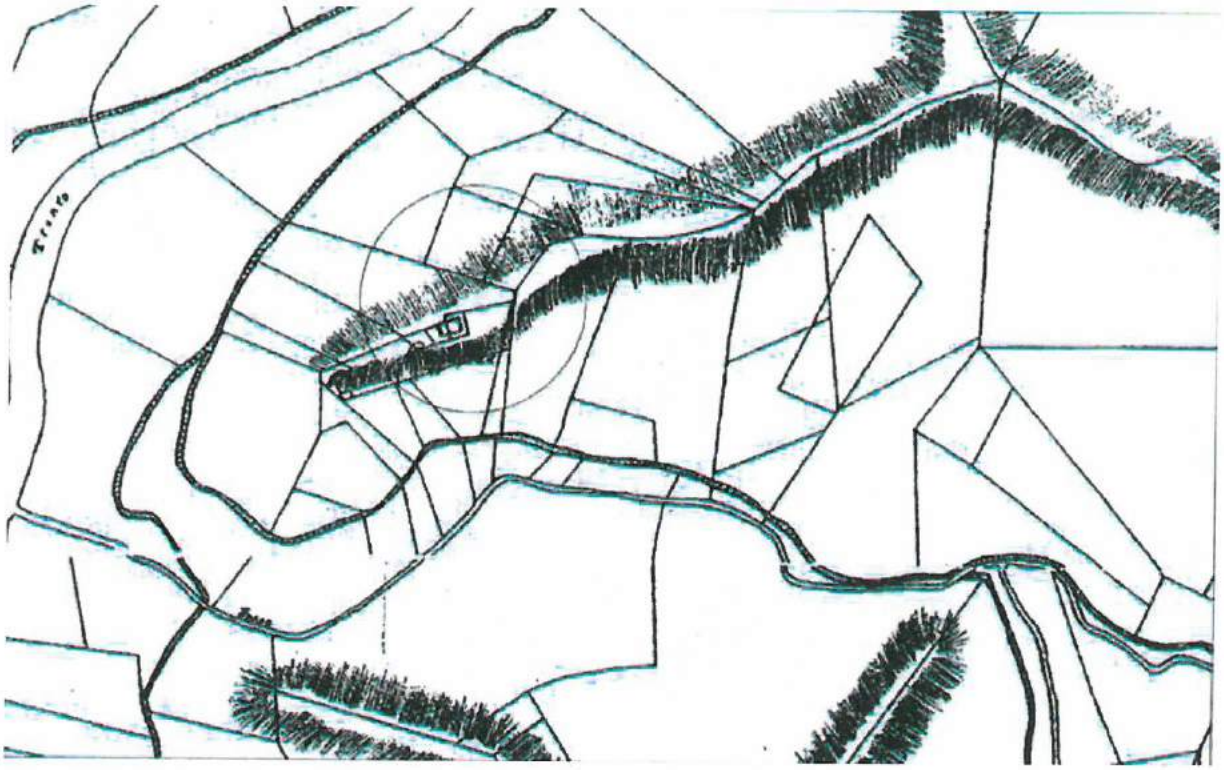

*Catasto Gregoriano (1830)*

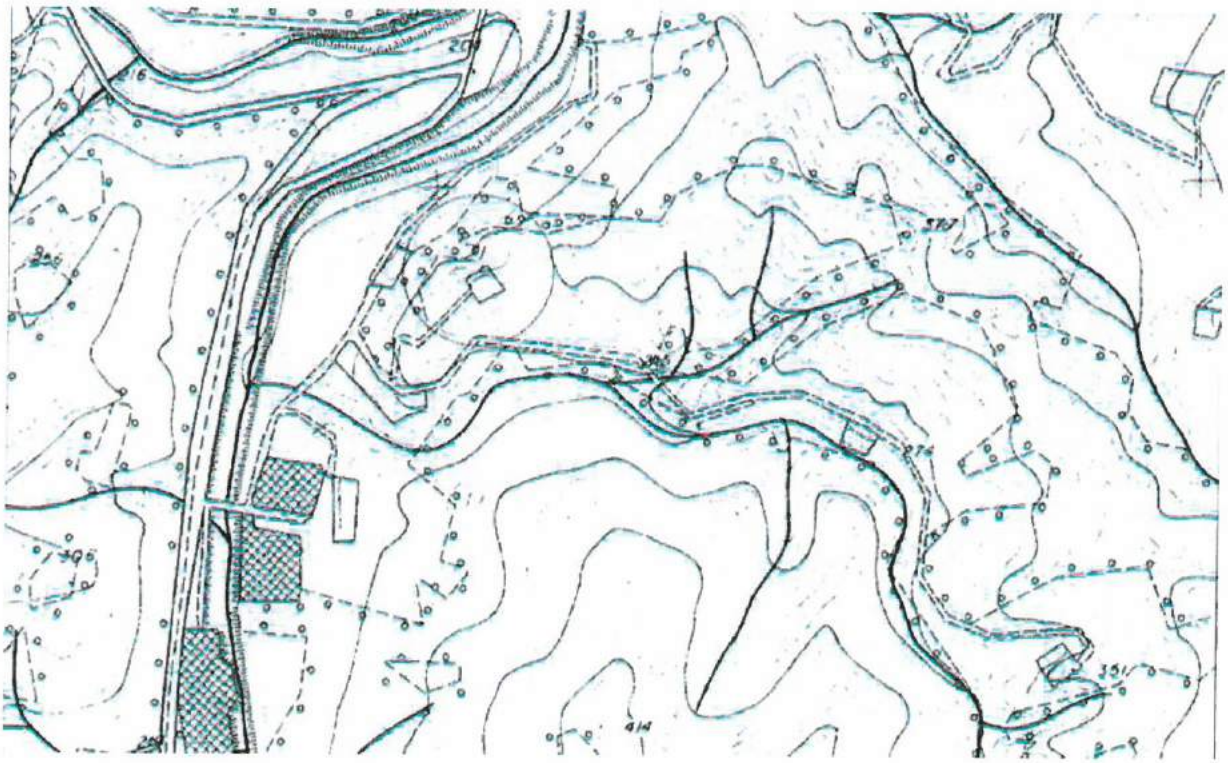

*Carta Regionale (1991)*

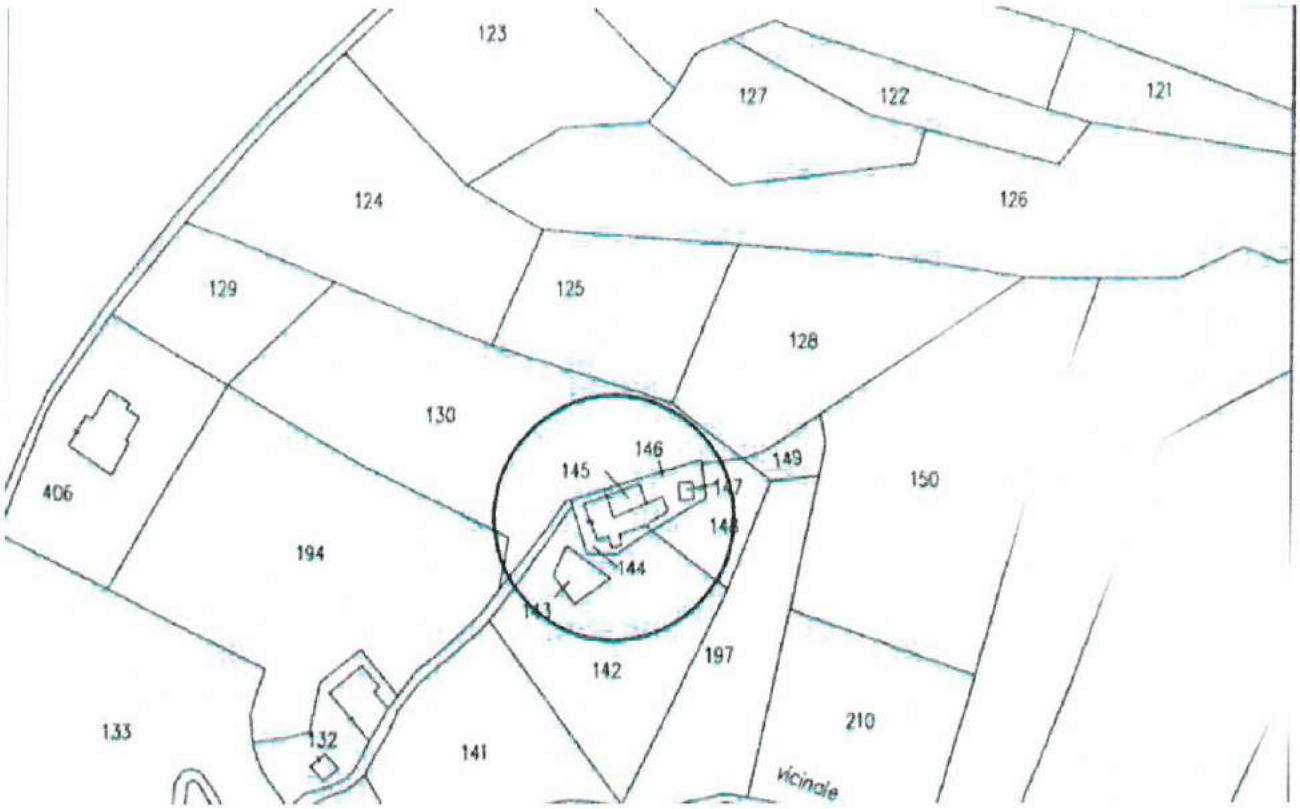


*Cartografia Catastale (1998)*

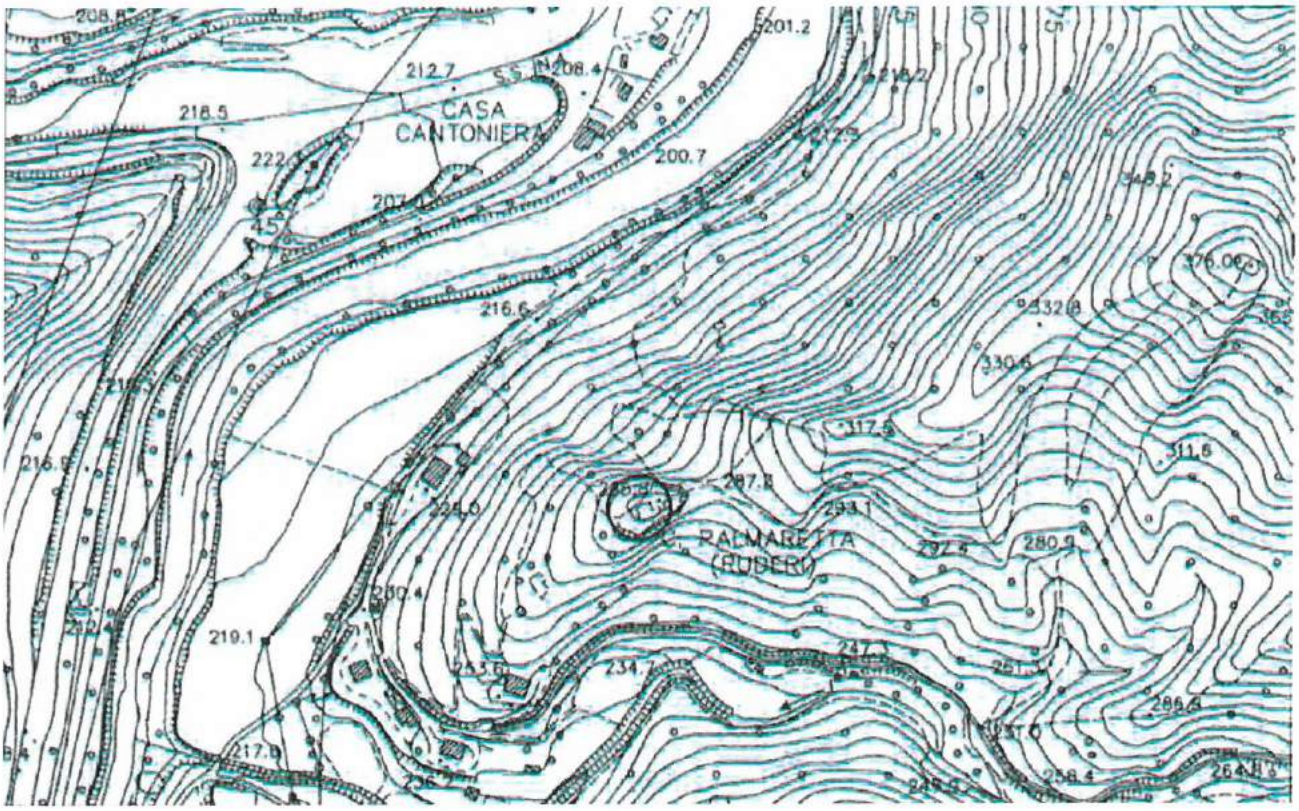


*Aereofotogrammetria (1998)*

| SCHEDA N° 577 | COMUNE DI ASCOLI PICENO<br>CENSIMENTO DELLE CASE RURALI | A2 |
|---|---|---|



*Foto 1*



*Foto 2*



*Foto 3*



*Foto 4*

SCHEDA N° **579**

# COMUNE DI ASCOLI PICENO
CENSIMENTO DELLE CASE RURALI

**B**

## 1 LOCALIZZAZIONE
Comune di
Indirizzo *MORTEDO*
Civico
Località
Toponimo
Accesso *da strade Vicinali*

## 2 IDENTIFICAZIONE CATASTALE
Foglio *98*
Particella *529*

## 3 EPOCA DI COSTRUZIONE
Certa
Epoca ante 1895
Aggregato

## 4 INDICAZIONE DELLA CATEGORIA
Categoria (comma 1 art 16 delle NTA del PTC) **B**

## 5 STATO DI CONSERVAZIONE GENERALE
Buono
Manomesso per tipologia *Parzialmente*
Manomesso negli elementi costruttivi *Parzialmente*

## 6 APPARTENZA A CLASSI TIPOLOGICHE
Classe (art. 15 punto 3 del PPAR)

## 7 DESTINAZIONE ATTUALE DEL FABBRICATO

PIANO TERRA
Residenziale
Produttivo agricolo
Turismo rurale
Industria agraria
Stalla
Rimessa
Altro

Produttivo extragricolo
Calzaturiero
Manufatturiero
Attività artigianale
Servizi
Altro

RESTO DELL'EDIFICIO
Residenziale
Produttivo agricolo
Turismo rurale
Industria agraria
Stalla
Rimessa
Altro

Produttivo extragricolo
Calzaturiero
Manifatturiero
Attività artigianale
Servizi
Altro

Altri usi
Abbandonato
Note

## 8 CARATTERISTICHE DELL'EDIFICIO
Numero dei corpi costituenti il fabbricato *1*
Numero dei piani di ciascun corpo
Corpo 1:piani
Corpo 2:piani
Corpo 3:piani

## 9 ANNESSI AGRICOLI ED EXTRAGRICOLI
Annessi agricoli n.
Annessi extragricoli n.

Rimessa attrezzature
Concimaia
Fienile
Silos
Stalla

## 10 IDENTITA'
Particolari artistico architettonici

Riferimenti bibliografici

## 11 LOCALIZZAZIONE DELL'INTORNO

**Localizzazione**

## 12 VISIBILITA' DALLA STRADA

| | |
|---|---|
| **S.S.** | **Comunale** |
| **S.P.** | **Vicinale** |

## 13 STIMA DI VALORE DELL'INTORNO

**Valore dell'intorno**

## 14 CARATTERISTICHE DELL'EDIFICIO

**Tipologia** *Manufatto isolato*

## 15 FORMA

| | |
|---|---|
| **Pianta** | *Quadrata* |
| **Prospetti** | *Semplice* |
| **Volume** | *Semplice* |

## 16 ELEMENTI TIPOLOGICI E COSTRUTTIVI

| **Tipo/materiale** | | **Stato di conservazione** |
|---|---|---|
| **MURATURE** | | |
| **Pietra** | | |
| **Travertino** | | |
| **Laterizio** | | |
| **Terra** | | |
| **Mista** | *Si* | *Medio* |
| **COPERTURA** | | |
| **Padiglione** | | |
| **Due falde** | | |
| **Una falda** | | |
| **Piana** | | |
| **Mista** | | |
| **ARCHITRAVATE** | | |
| **Arch. legno** | | |
| **Arch. laterizio** | | |
| **Arch. pietra** | | |
| **A TUTTO SESTO** | | |
| **Laterizio** | | |
| **Pietra** | | |
| **SESTO ACUTO** | | |
| **Laterizio** | | |
| **Pietra** | | |
| **SESTO RIBASSATO** | | |
| **Laterizio** | | |
| **Pietra** | | |

## 17 ELEMENTI ARCH.CI E DECORATIVI

| | | |
|---|---|---|
| **Paramento intonacato** | *Si* | *Medio* |
| **Paramento faccia vista** | | |
| **Marcapiani** | | |
| **Cornicioni laterizio** | | |
| **Cornicioni pietra** | | |
| **Nicchie** | | |
| **Formelle** | | |
| **Architravi iscrizioni** | | |
| **Affreschi** | | |
| **Meridiane** | | |
| **Copertura coppi** | | |
| **Copertura tegole** | | |
| **Copertura altro** | | |

## 18 ELEMENTI ARCH.CI ESTERNI

**Fontane**
**Vasche**
**Pozzi**
**Ninfei**
**Aree lastricate**
**Terrazzamenti**
**Altro**

## 19 NATURA DELLE AREE DI PERTINENZA

| | |
|---|---|
| **Aia** | **Parco** |
| **Orto** | **Incolto** |
| **Giardino** | **Coltivi** |
| **Giardino disegnato** | **Pavimentate** |
| | **Asfaltate** |
| **Prato** | **Sterrate** |
| **Altro** | |

## 20 ELEMENTI VERDI (SPECIE)

**Viali alberati**
**Alberature isolate**
**Gruppi di alberi**
**Siepi**
**Altro**

## 21 INTERVENTI AMMESSI

| | |
|---|---|
| **Manutenzione ordinaria e straordinaria** | SI |
| **Restauro e risanamento conservativo** | SI |
| **Ristrutturazione senza demolizione** | NO |
| **Ristrutturazione con demolizione parziale** | NO |
| **Ampliamento** | NO |

## 22 NORME SPECIFICHE e/o PRESCRIZIONI

## 23 AMBITO DI TUTELA

**Raggio di 150 metri**
**Raggio (metri)** 50 (*)
**Come da cartografia**

| SCHEDA N° 579 | COMUNE DI ASCOLI PICENO<br>CENSIMENTO DELLE CASE RURALI | B |
|---|---|---|

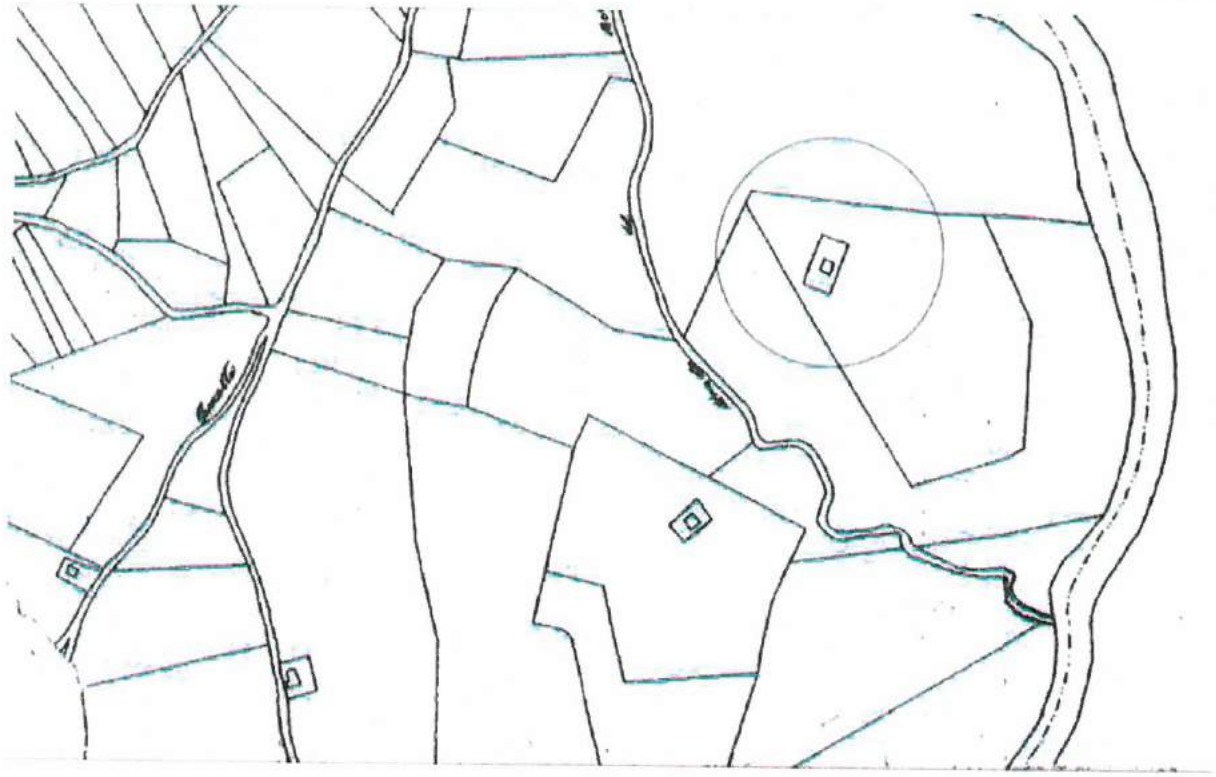

*Catasto Gregoriano (1830)*

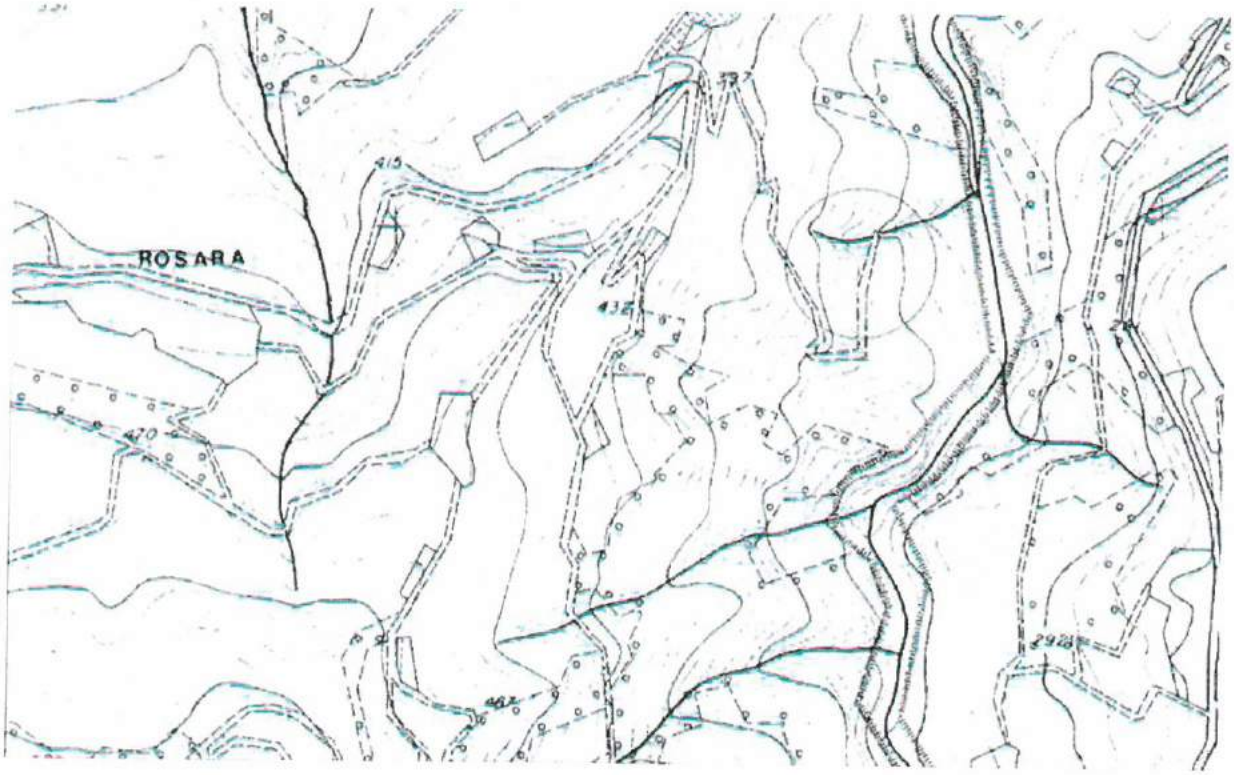


*Carta Regionale (1991)*




*Cartografia Catastale (1998)*

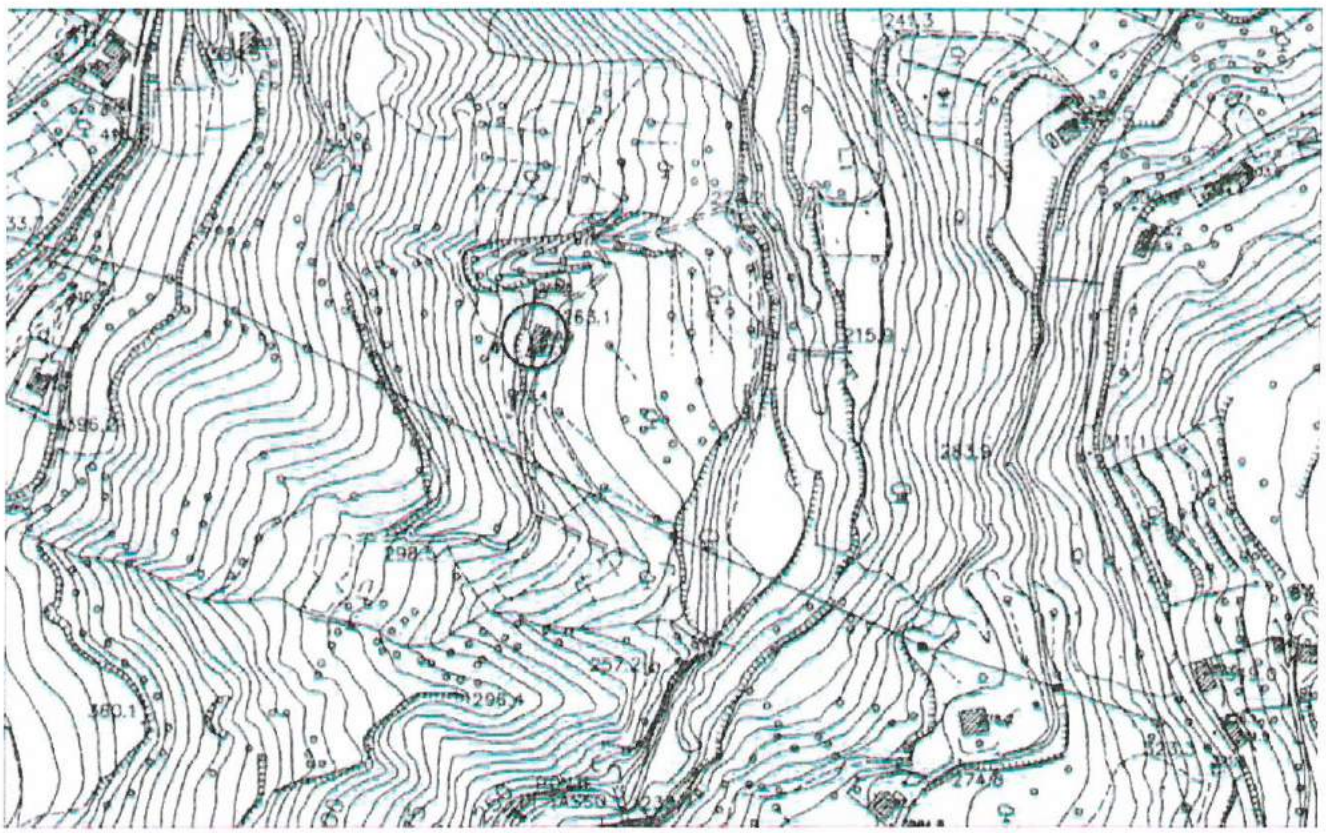

*Aereofotogrammetria (1998)*

| SCHEDA N° 579 | COMUNE DI ASCOLI PICENO<br>CENSIMENTO DELLE CASE RURALI | B |
|---|---|---|



*Foto 1*



*Foto 2*

SCHEDA N° **580**

# COMUNE DI ASCOLI PICENO
CENSIMENTO DELLE CASE RURALI

**B**

## 1 LOCALIZZAZIONE
Comune di
Indirizzo
Civico
Località
Toponimo
Accesso *da strade Comunali*

## 2 IDENTIFICAZIONE CATASTALE
Foglio *126*
Particella *144-311*

## 3 EPOCA DI COSTRUZIONE
Certa

Epoca ante 1895
Aggregato

## 4 INDICAZIONE DELLA CATEGORIA
Categoria (comma 1 art 16 delle NTA del PTC) **B**

## 5 STATO DI CONSERVAZIONE GENERALE
Buono
Manomesso per tipologia *Parzialmente*

Manomesso negli elementi costruttivi *Parzialmente*

## 6 APPARTENZA A CLASSI TIPOLOGICHE
Classe (art. 15 punto 3 del PPAR)

## 7 DESTINAZIONE ATTUALE DEL FABBRICATO

PIANO TERRA
Residenziale
Produttivo agricolo
Turismo rurale
Industria agraria
Stalla
Rimessa
Altro

Produttivo extragricolo
Calzaturiero
Manufatturiero
Attività artigianale
Servizi
Altro

RESTO DELL'EDIFICIO
Residenziale
Produttivo agricolo
Turismo rurale
Industria agraria
Stalla
Rimessa
Altro

Produttivo extragricolo
Calzaturiero
Manifatturiero
Attività artigianale
Servizi
Altro

Altri usi
Abbandonato
Note

## 8 CARATTERISTICHE DELL'EDIFICIO
Numero dei corpi costituenti il fabbricato
Numero dei piani di ciascun corpo
Corpo 1:piani
Corpo 2:piani
Corpo 3:piani

## 9 ANNESSI AGRICOLI ED EXTRAGRICOLI
Annessi agricoli n.
Annessi extragricoli n.

Rimessa attrezzature
Concimaia
Fienile *Si*
Silos
Stalla

## 10 IDENTITA'
Particolari artistico architettonici

Riferimenti bibliografici

## 11 LOCALIZZAZIONE DELL'INTORNO

**Localizzazione**

## 12 VISIBILITA' DALLA STRADA

**S.S.** **Comunale**

**S.P.** **Vicinale**

## 13 STIMA DI VALORE DELL'INTORNO

**Valore dell'intorno**

## 14 CARATTERISTICHE DELL'EDIFICIO

**Tipologia** *Manufatto isolato*

## 15 FORMA

**Pianta** *Rettangolare*

**Prospetti** *Aggregati*

**Volume** *Aggregato*

## 16 ELEMENTI TIPOLOGICI E COSTRUTTIVI

| Tipo/materiale | | Stato di conservazione |
|---|---|---|
| **MURATURE** | | |
| Pietra | | |
| Travertino | | |
| Laterizio | *Si* | *Medio* |
| Terra | | |
| Mista | | |
| **COPERTURA** | | |
| Padiglione | | |
| Due falde | | |
| Una falda | | |
| Piana | | |
| Mista | | |
| **ARCHITRAVATE** | | |
| Arch. legno | | |
| Arch. laterizio | | |
| Arch. pietra | *Si* | *Medio* |
| **A TUTTO SESTO** | | |
| Laterizio | | |
| Pietra | | |
| **SESTO ACUTO** | | |
| Laterizio | | |
| Pietra | | |
| **SESTO RIBASSATO** | | |
| Laterizio | | |
| Pietra | | |

## 17 ELEMENTI ARCH.CI E DECORATIVI

| | | |
|---|---|---|
| **Paramento intonacato** | *Si* | *Buono* |
| **Paramento faccia vista** | | |
| **Marcapiani** | | |
| **Cornicioni laterizio** | | |
| **Cornicioni pietra** | | |
| **Nicchie** | | |
| **Formelle** | | |
| **Architravi iscrizioni** | | |
| **Affreschi** | | |
| **Meridiane** | | |
| **Copertura coppi** | | |
| **Copertura tegole** | | |
| **Copertura altro** | | |

## 18 ELEMENTI ARCH.CI ESTERNI

**Fontane**

**Vasche**

**Pozzi**

**Ninfei**

**Aree lastricate**

**Terrazzamenti**

**Altro**

## 19 NATURA DELLE AREE DI PERTINENZA

| | |
|---|---|
| **Aia** | **Parco** |
| **Orto** | **Incolto** |
| **Giardino** | **Coltivi** |
| **Giardino disegnato** | **Pavimentate** |
| **Prato** | **Asfaltate** |
| | **Sterrate** |

**Altro**

## 20 ELEMENTI VERDI (SPECIE)

**Viali alberati**

**Alberature isolate**

**Gruppi di alberi**

**Siepi**

**Altro**

## 21 INTERVENTI AMMESSI

| | |
|---|---|
| **Manutenzione ordinaria e straordinaria** | SI |
| **Restauro e risanamento conservativo** | SI |
| **Ristrutturazione senza demolizione** | NO |
| **Ristrutturazione con demolizione parziale** | NO |
| **Ampliamento** | NO |

## 22 NORME SPECIFICHE e/o PRESCRIZIONI

## 23 AMBITO DI TUTELA

**Raggio di 150 metri**

**Raggio (metri)** 50 (*)

**Come da cartografia**

| SCHEDA N° 580 | COMUNE DI ASCOLI PICENO<br>CENSIMENTO DELLE CASE RURALI | B |
|---|---|---|

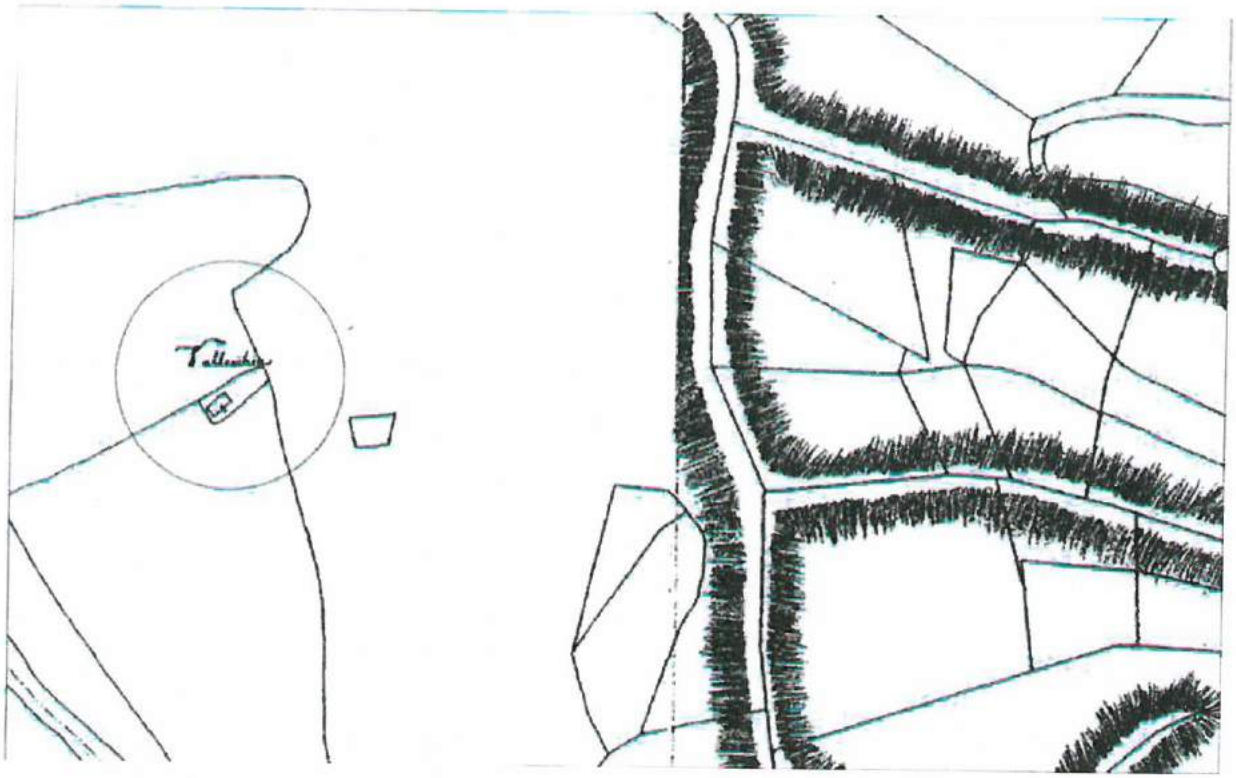

*Catasto Gregoriano (1830)*

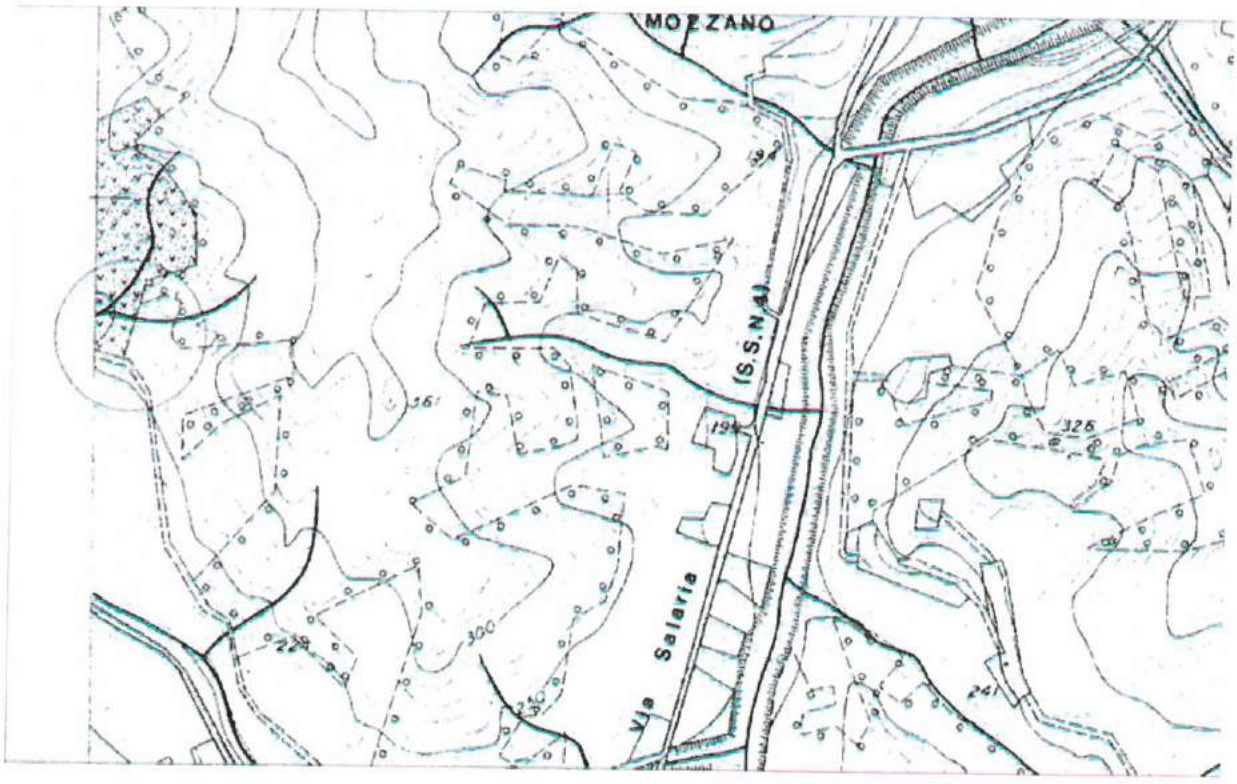


*Carta Regionale (1991)*

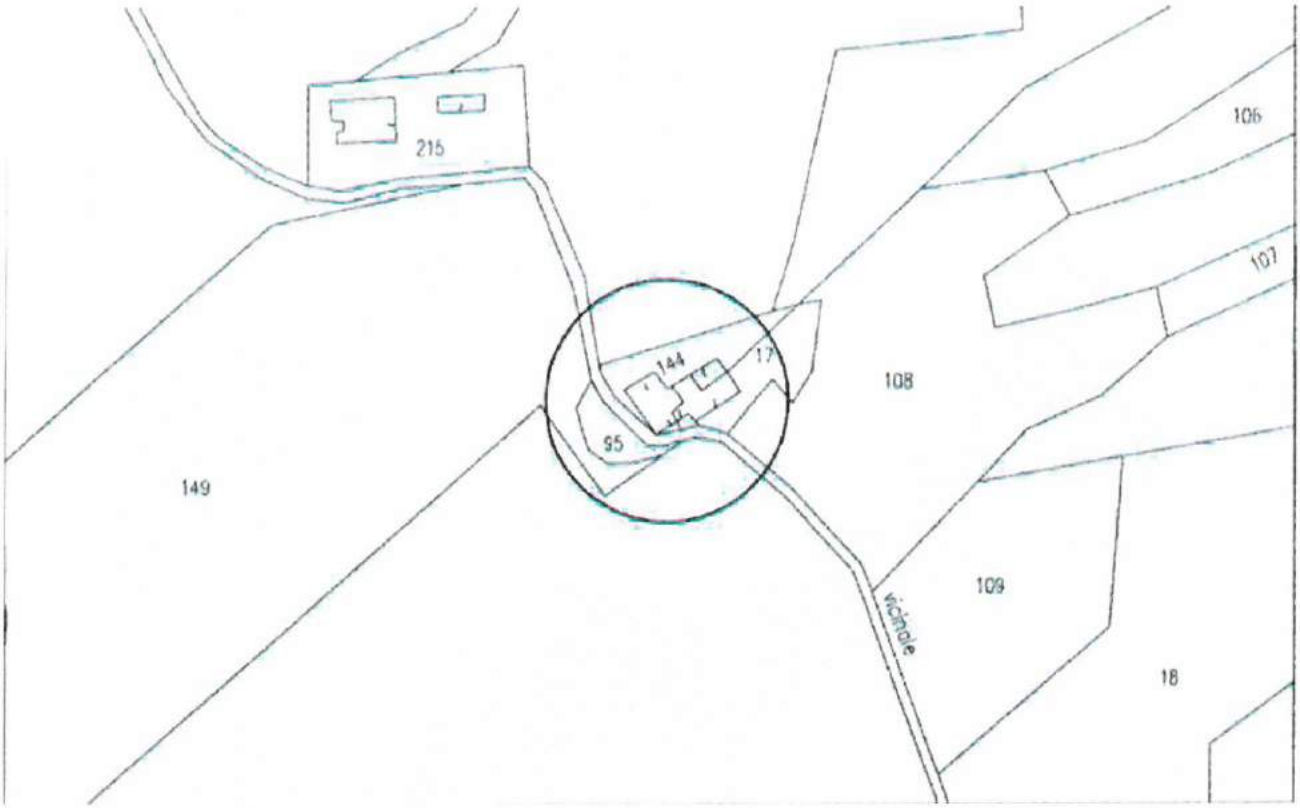


*Cartografia Catastale (1998)*

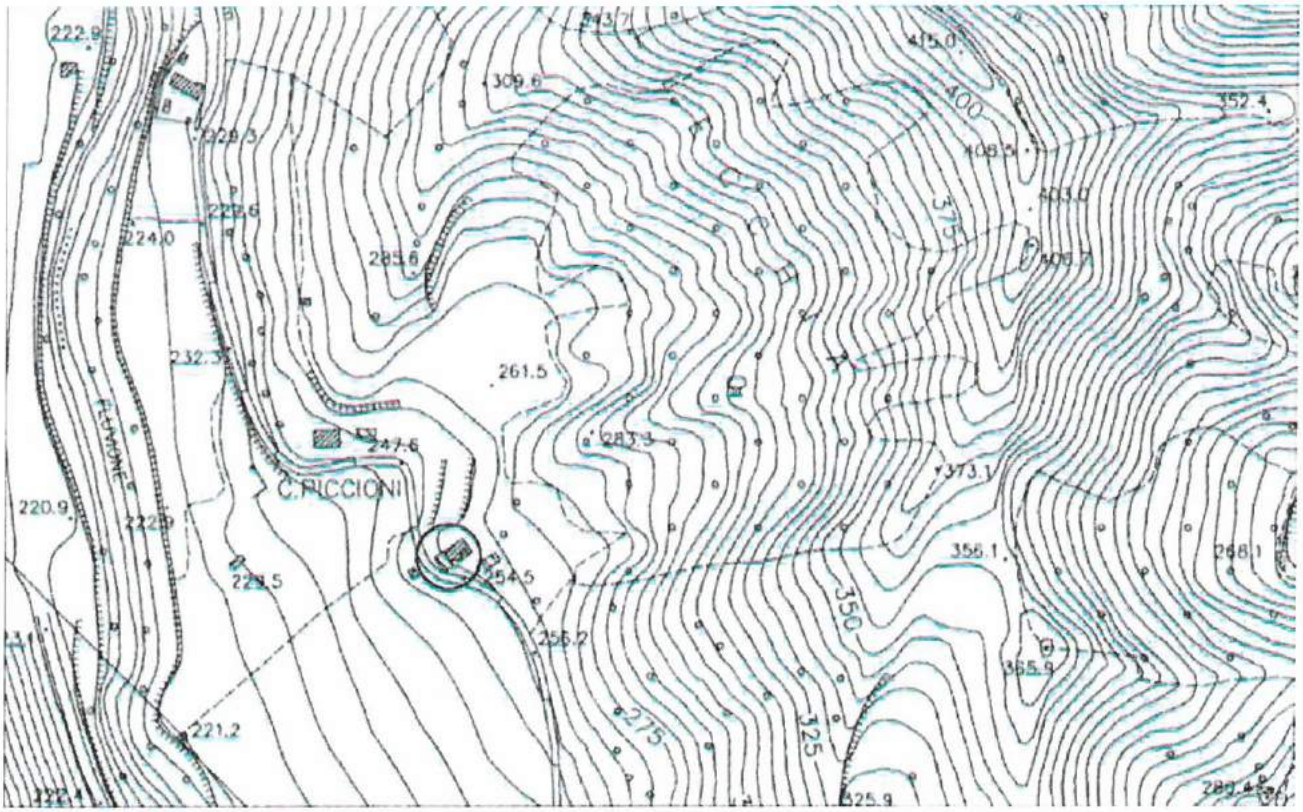


*Aereofotogrammetria (1998)*

| SCHEDA N° 580 | COMUNE DI ASCOLI PICENO<br>CENSIMENTO DELLE CASE RURALI | B |
|---|---|---|



*Foto 1*



*Foto 2*



*Foto 3*



*Foto 4*

SCHEDA N° **582**

# COMUNE DI ASCOLI PICENO
CENSIMENTO DELLE CASE RURALI

**B**

## 1 LOCALIZZAZIONE
Comune di
Indirizzo *SANTA MARIA IN CAPRIGLIA*
Civico *20*
Località
Toponimo
Accesso *da strade Comunali*

## 2 IDENTIFICAZIONE CATASTALE
Foglio *127*
Particella *56*

## 3 EPOCA DI COSTRUZIONE
Certa

Epoca ante 1895
Aggregato

## 4 INDICAZIONE DELLA CATEGORIA
Categoria (comma 1 art 16 delle NTA del PTC) **B**

## 5 STATO DI CONSERVAZIONE GENERALE
Buono
Manomesso per tipologia *Parzialmente*

Manomesso negli elementi costruttivi *Parzialmente*

## 6 APPARTENZA A CLASSI TIPOLOGICHE
Classe (art. 15 punto 3 del PPAR)

## 7 DESTINAZIONE ATTUALE DEL FABBRICATO

PIANO TERRA
Residenziale
Produttivo agricolo
Turismo rurale
Industria agraria
Stalla
Rimessa
Altro

Produttivo extragricolo
Calzaturiero
Manufatturiero
Attività artigianale
Servizi
Altro

RESTO DELL'EDIFICIO
Residenziale
Produttivo agricolo
Turismo rurale
Industria agraria
Stalla
Rimessa
Altro

Produttivo extragricolo
Calzaturiero
Manifatturiero
Attività artigianale
Servizi
Altro

Altri usi
Abbandonato
Note

## 8 CARATTERISTICHE DELL'EDIFICIO
Numero dei corpi costituenti il fabbricato /
Numero dei piani di ciascun corpo
Corpo 1:piani
Corpo 2:piani
Corpo 3:piani

## 9 ANNESSI AGRICOLI ED EXTRAGRICOLI
Annessi agricoli n.
Annessi extragricoli n.

Rimessa attrezzature
Concimaia
Fienile
Silos
Stalla

## 10 IDENTITA'
Particolari artistico architettonici

Riferimenti bibliografici

## 11 LOCALIZZAZIONE DELL'INTORNO

**Localizzazione**

## 12 VISIBILITA' DALLA STRADA

**S.S.** **Comunale**

**S.P.** **Vicinale**

## 13 STIMA DI VALORE DELL'INTORNO

**Valore dell'intorno**

## 14 CARATTERISTICHE DELL'EDIFICIO

**Tipologia** *Manufatto isolato*

## 15 FORMA

**Pianta** *Rettangolare*

**Prospetti** *Semplice*

**Volume** *Semplice*

## 16 ELEMENTI TIPOLOGICI E COSTRUTTIVI

| Tipo/materiale | | Stato di conservazione |
|---|---|---|
| **MURATURE** | | |
| **Pietra** | *Si* | *Medio* |
| **Travertino** | | |
| **Laterizio** | | |
| **Terra** | | |
| **Mista** | | |
| **COPERTURA** | | |
| **Padiglione** | | |
| **Due falde** | | |
| **Una falda** | | |
| **Piana** | | |
| **Mista** | | |
| **ARCHITRAVATE** | | |
| **Arch. legno** | | |
| **Arch. laterizio** | | |
| **Arch. pietra** | | |
| **A TUTTO SESTO** | | |
| **Laterizio** | | |
| **Pietra** | | |
| **SESTO ACUTO** | | |
| **Laterizio** | | |
| **Pietra** | | |
| **SESTO RIBASSATO** | | |
| **Laterizio** | | |
| **Pietra** | | |

## 17 ELEMENTI ARCH.CI E DECORATIVI

| | | |
|---|---|---|
| **Paramento intonacato** | | |
| **Paramento faccia vista** | *Si* | *Medio* |
| **Marcapiani** | | |
| **Cornicioni laterizio** | | |
| **Cornicioni pietra** | | |
| **Nicchie** | | |
| **Formelle** | | |
| **Architravi iscrizioni** | | |
| **Affreschi** | | |
| **Meridiane** | | |
| **Copertura coppi** | | |
| **Copertura tegole** | | |
| **Copertura altro** | | |

## 18 ELEMENTI ARCH.CI ESTERNI

**Fontane**

**Vasche**

**Pozzi**

**Ninfei**

**Aree lastricate**

**Terrazzamenti**

**Altro**

## 19 NATURA DELLE AREE DI PERTINENZA

| | |
|---|---|
| **Aia** | **Parco** |
| **Orto** | **Incolto** |
| **Giardino** | **Coltivi** |
| **Giardino disegnato** | **Pavimentate** |
| | **Asfaltate** |
| **Prato** | **Sterrate** |

**Altro**

## 20 ELEMENTI VERDI (SPECIE)

**Viali alberati**

**Alberature isolate**

**Gruppi di alberi**

**Siepi**

**Altro**

## 21 INTERVENTI AMMESSI

| | |
|---|---|
| **Manutenzione ordinaria e straordinaria** | SI |
| **Restauro e risanamento conservativo** | SI |
| **Ristrutturazione senza demolizione** | NO |
| **Ristrutturazione con demolizione parziale** | NO |
| **Ampliamento** | NO |

## 22 NORME SPECIFICHE e/o PRESCRIZIONI

## 23 AMBITO DI TUTELA

**Raggio di 150 metri**

**Raggio (metri)** 50 (*)

**Come da cartografia**

| SCHEDA N° 582 | COMUNE DI ASCOLI PICENO<br>CENSIMENTO DELLE CASE RURALI | B |
|---|---|---|

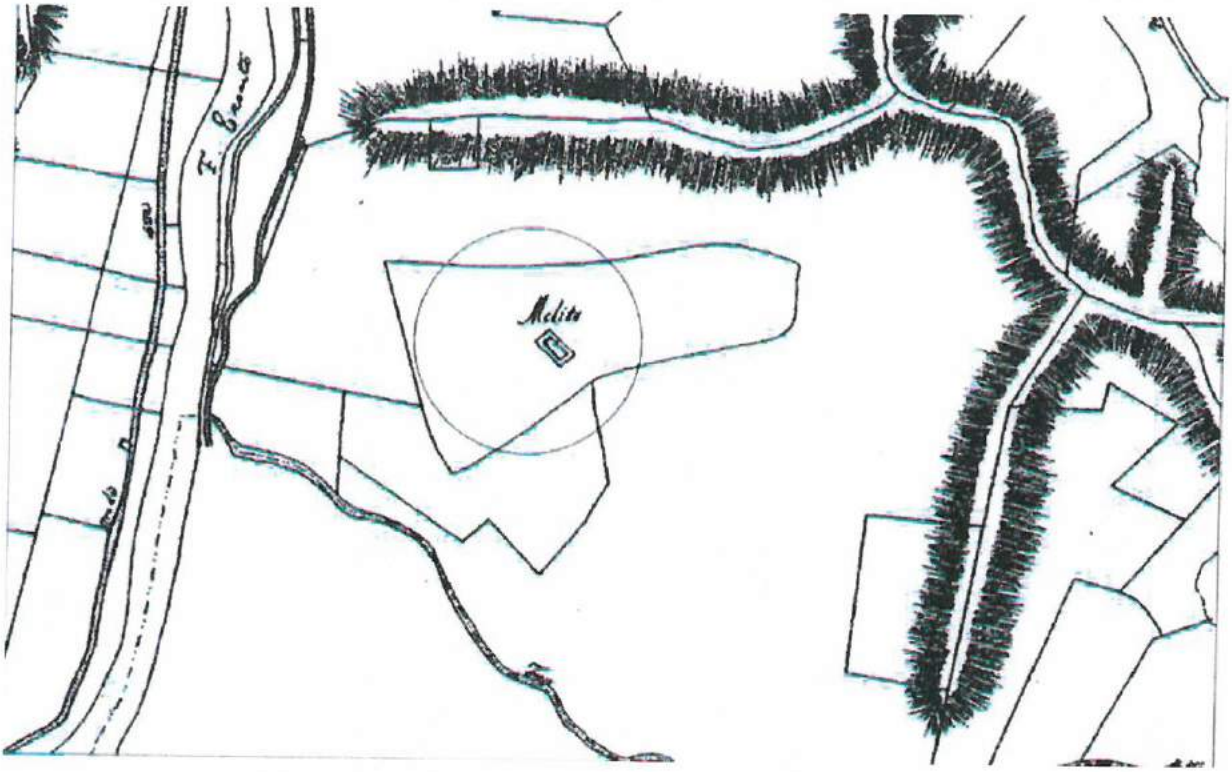


*Catasto Gregoriano (1830)*

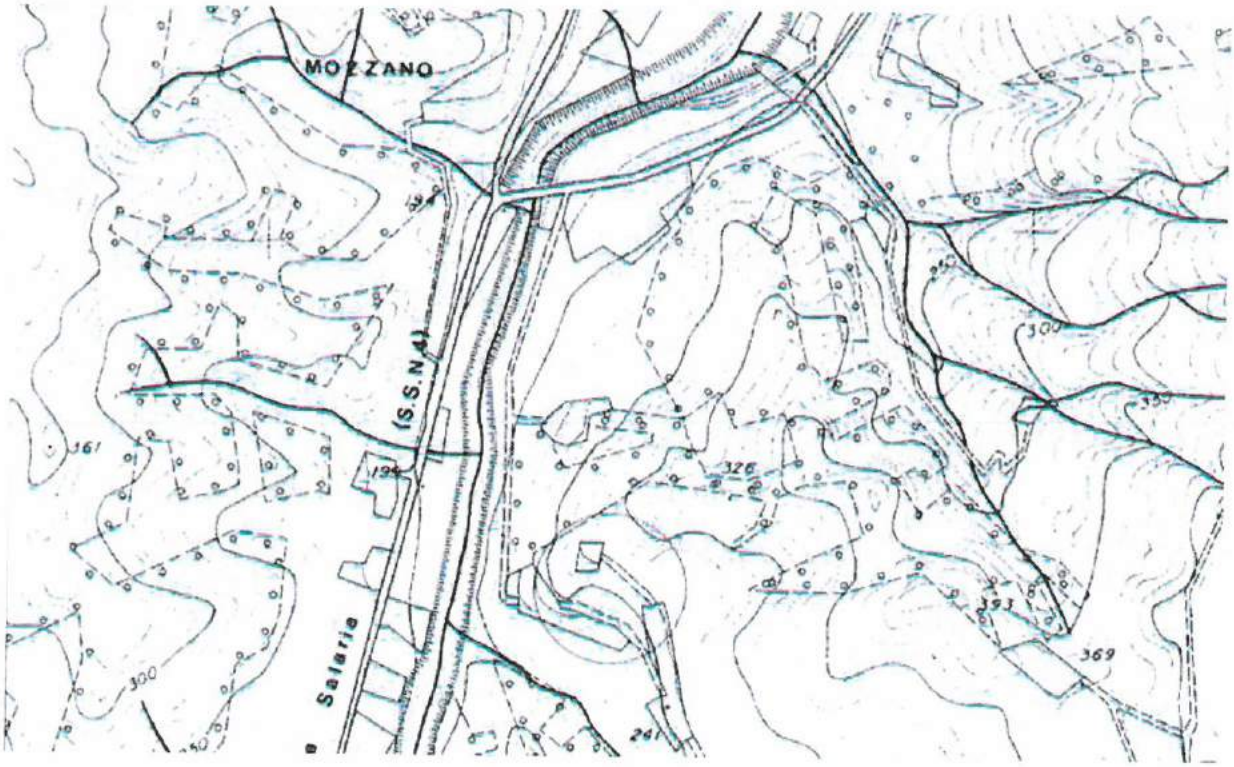


*Carta Regionale (1991)*

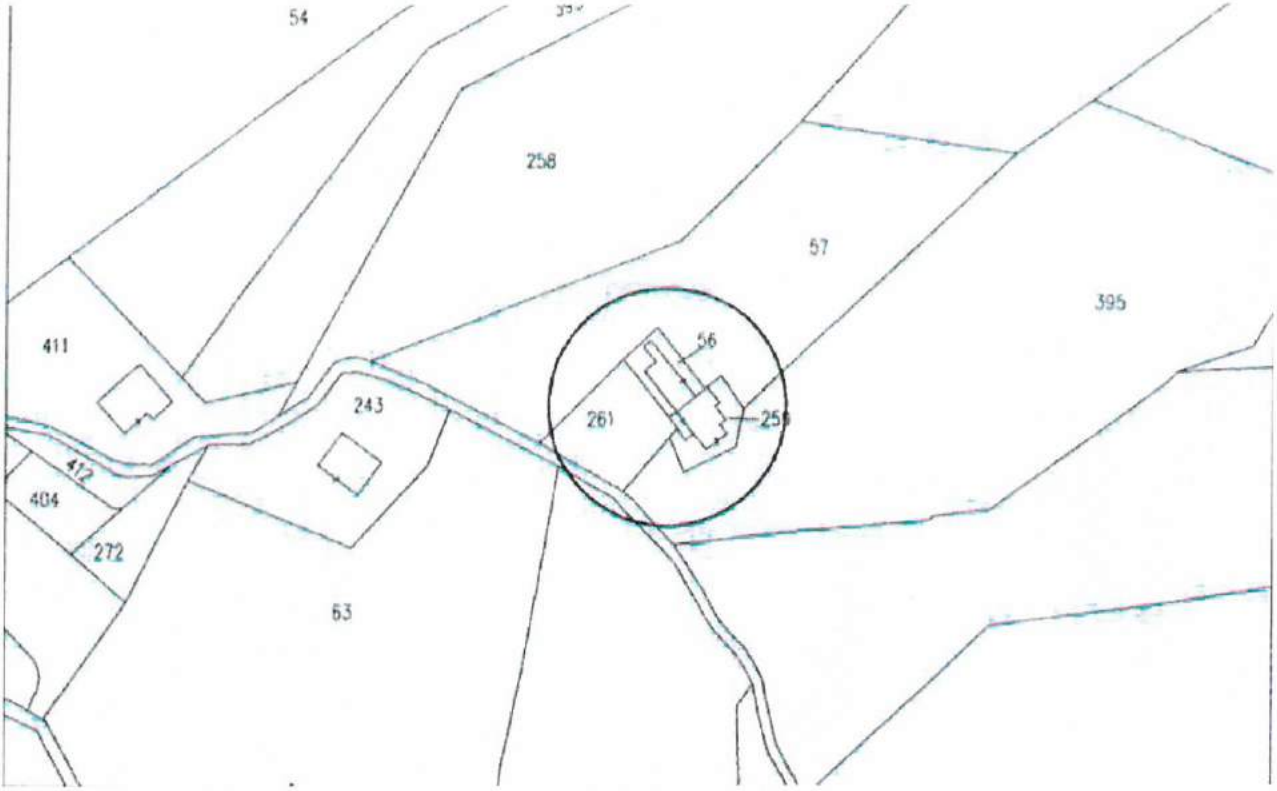


*Cartografia Catastale (1998)*

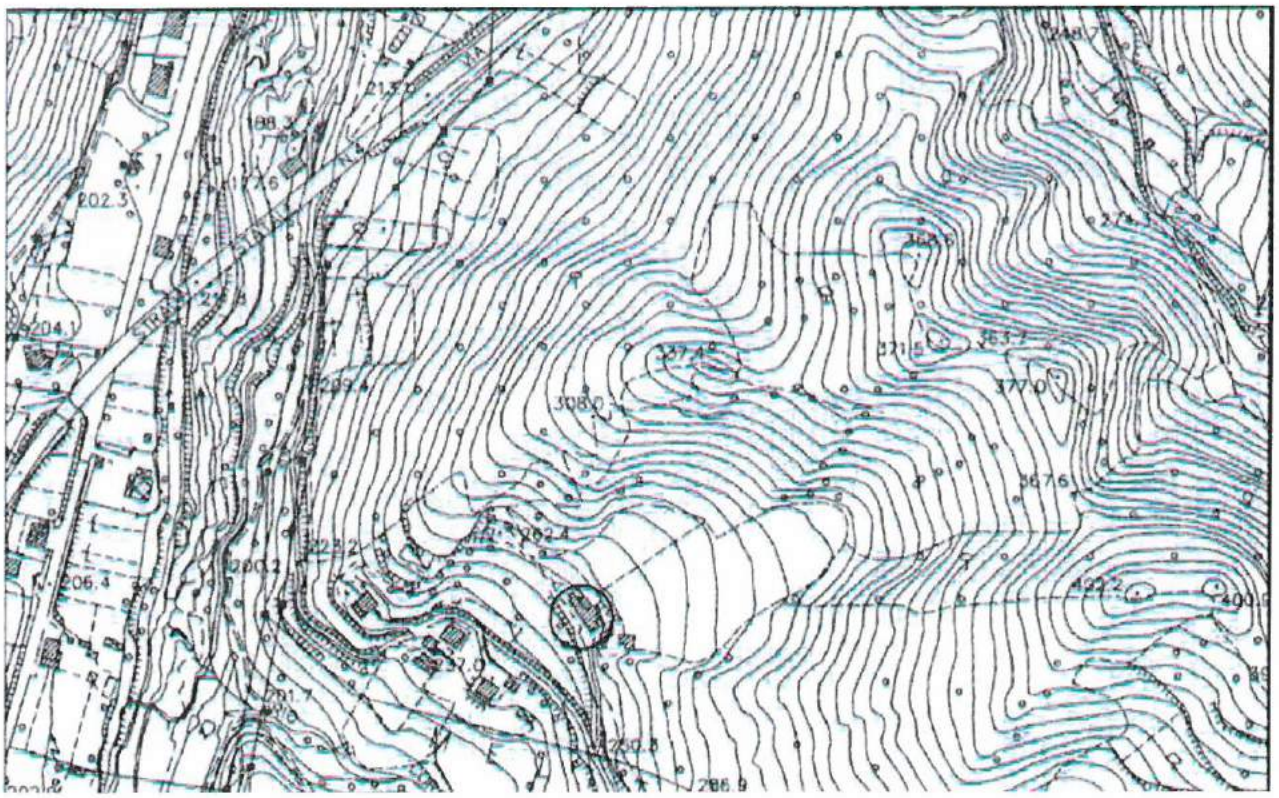

*Aereofotogrammetria (1998)*

| SCHEDA N° 582 | COMUNE DI ASCOLI PICENO<br>CENSIMENTO DELLE CASE RURALI | B |
|---|---|---|



*Foto 1*



*Foto 2*



*Foto 3*

SCHEDA N° **583**

# COMUNE DI ASCOLI PICENO
CENSIMENTO DELLE CASE RURALI

**B**

## 1 LOCALIZZAZIONE
Comune di
Indirizzo *SANTA MARIA IN CAPRIGLIA*
Civico
Località
Toponimo
Accesso *da strade Comunali*

## 2 IDENTIFICAZIONE CATASTALE
Foglio *127*
Particella *26*

## 3 EPOCA DI COSTRUZIONE
Certa

Epoca tra il 1895 ed il 1945
Aggregato

## 4 INDICAZIONE DELLA CATEGORIA
Categoria (comma 1 art 16 delle NTA del PTC) **B**

## 5 STATO DI CONSERVAZIONE GENERALE
Buono *Si*
Manomesso per tipologia

Manomesso negli elementi costruttivi

## 6 APPARTENZA A CLASSI TIPOLOGICHE
Classe (art. 15 punto 3 del PPAR)

## 7 DESTINAZIONE ATTUALE DEL FABBRICATO

PIANO TERRA
Residenziale
Produttivo agricolo
Turismo rurale
Industria agraria
Stalla
Rimessa
Altro

Produttivo extragricolo
Calzaturiero
Manufatturiero
Attività artigianale
Servizi
Altro

RESTO DELL'EDIFICIO
Residenziale
Produttivo agricolo
Turismo rurale
Industria agraria
Stalla
Rimessa
Altro

Produttivo extragricolo
Calzaturiero
Manifatturiero
Attività artigianale
Servizi
Altro

Altri usi
Abbandonato
Note

## 8 CARATTERISTICHE DELL'EDIFICIO
Numero dei corpi costituenti il fabbricato /
Numero dei piani di ciascun corpo
Corpo 1:piani
Corpo 2:piani
Corpo 3:piani

## 9 ANNESSI AGRICOLI ED EXTRAGRICOLI
Annessi agricoli n.
Annessi extragricoli n.

Rimessa attrezzature
Concimaia
Fienile
Silos
Stalla

## 10 IDENTITA'
Particolari artistico architettonici

Riferimenti bibliografici

**11 LOCALIZZAZIONE DELL'INTORNO**

Localizzazione

**12 VISIBILITA' DALLA STRADA**

S.S. Comunale

S.P. Vicinale

**13 STIMA DI VALORE DELL'INTORNO**

Valore dell'intorno

**14 CARATTERISTICHE DELL'EDIFICIO**

Tipologia *Manufatto isolato*

**15 FORMA**

Pianta *Rettangolare*

Prospetti *Semplice*

Volume *Semplice*

**16 ELEMENTI TIPOLOGICI E COSTRUTTIVI**

| Tipo/materiale | Stato di conservazione |
|---|---|
| MURATURE | |
| Pietra | |
| Travertino | |
| Laterizio | |
| Terra | |
| Mista | |
| COPERTURA | |
| Padiglione | |
| Due falde | |
| Una falda | |
| Piana | |
| Mista | |
| ARCHITRAVATE | |
| Arch. legno | |
| Arch. laterizio | |
| Arch. pietra | |
| A TUTTO SESTO | |
| Laterizio | |
| Pietra | |
| SESTO ACUTO | |
| Laterizio | |
| Pietra | |
| SESTO RIBASSATO | |
| Laterizio | |
| Pietra | |

**17 ELEMENTI ARCH.CI E DECORATIVI**

| | | |
|---|---|---|
| Paramento intonacato | | |
| Paramento faccia vista | *Si* | *Buono* |
| Marcapiani | | |
| Cornicioni laterizio | | |
| Cornicioni pietra | | |
| Nicchie | | |
| Formelle | | |
| Architravi iscrizioni | | |
| Affreschi | | |
| Meridiane | | |
| Copertura coppi | | |
| Copertura tegole | | |
| Copertura altro | | |

**18 ELEMENTI ARCH.CI ESTERNI**

Fontane

Vasche

Pozzi

Ninfei

Aree lastricate

Terrazzamenti

Altro

**19 NATURA DELLE AREE DI PERTINENZA**

| | |
|---|---|
| Aia | Parco |
| Orto | Incolto |
| Giardino | Coltivi |
| Giardino disegnato | Pavimentate |
| | Asfaltate |
| Prato | Sterrate |
| Altro | |

**20 ELEMENTI VERDI (SPECIE)**

Viali alberati

Alberature isolate

Gruppi di alberi

Siepi

Altro

**21 INTERVENTI AMMESSI**

| | |
|---|---|
| Manutenzione ordinaria e straordinaria | Si |
| Restauro e risanamento conservativo | Si |
| Ristrutturazione senza demolizione | NO |
| Ristrutturazione con demolizione parziale | NO |
| Ampliamento | NO |

**22 NORME SPECIFICHE e/o PRESCRIZIONI**

**23 AMBITO DI TUTELA**

Raggio di 150 metri

Raggio (metri) 50 (*)

Come da cartografia

| SCHEDA N° 583 | COMUNE DI ASCOLI PICENO<br>CENSIMENTO DELLE CASE RURALI | B |
|---|---|---|

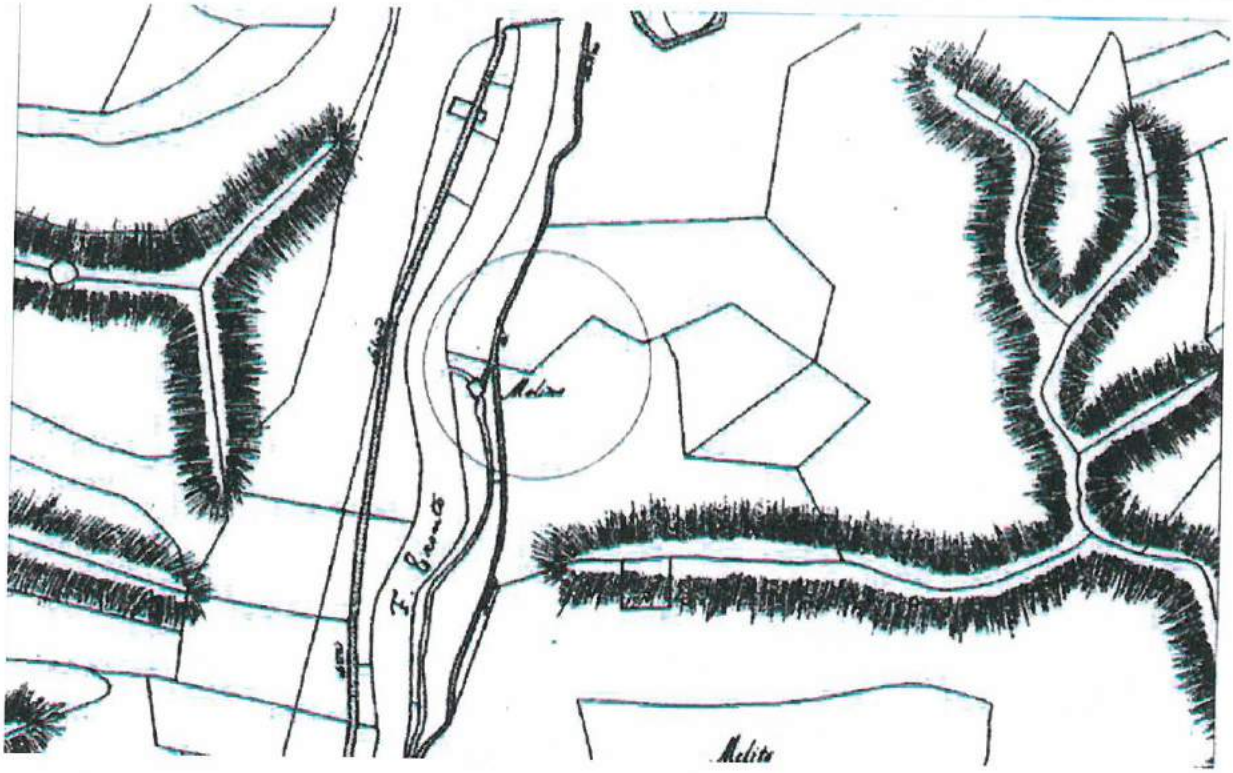


*Catasto Gregoriano (1830)*

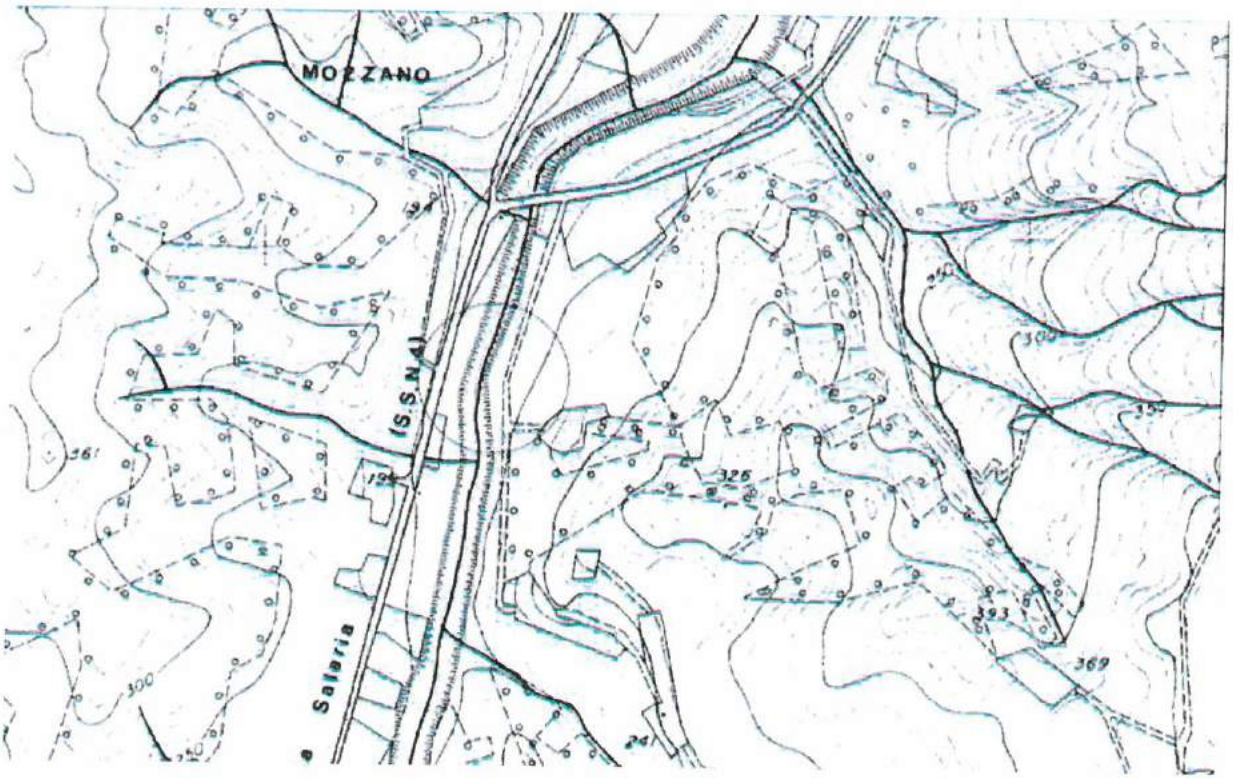


*Carta Regionale (1991)*

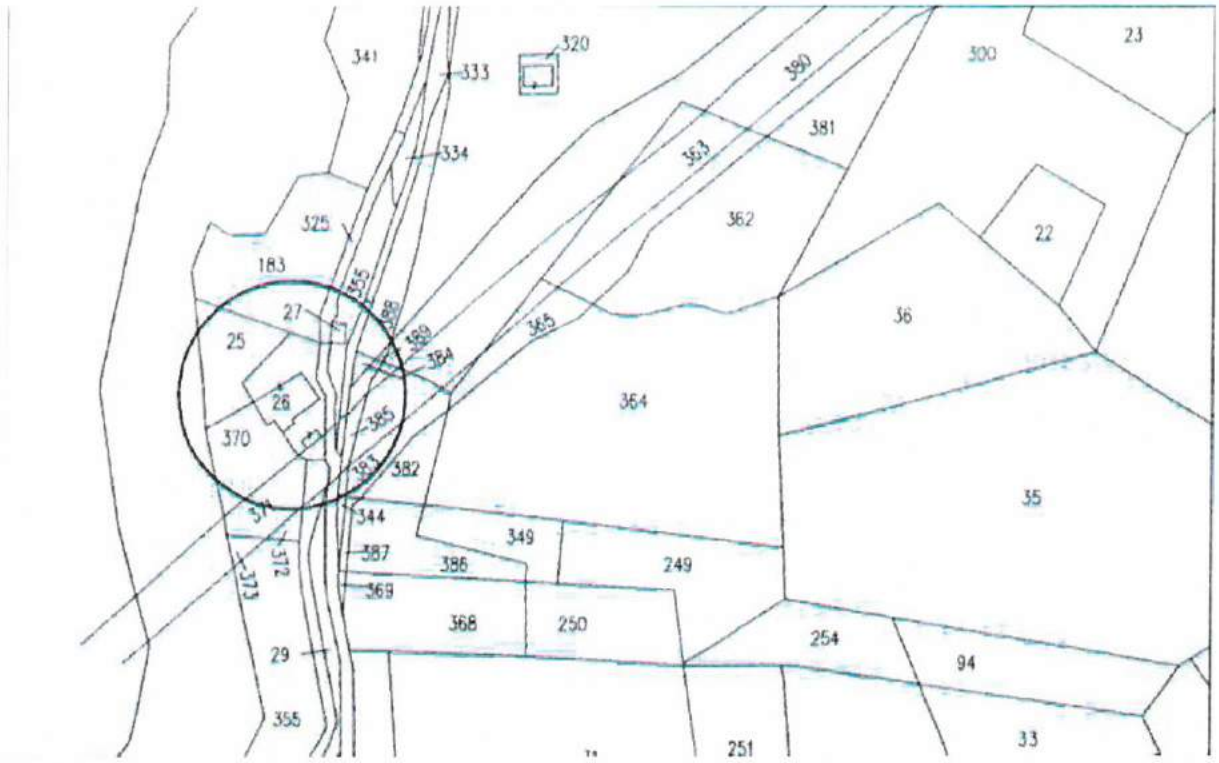


*Cartografia Catastale (1998)*

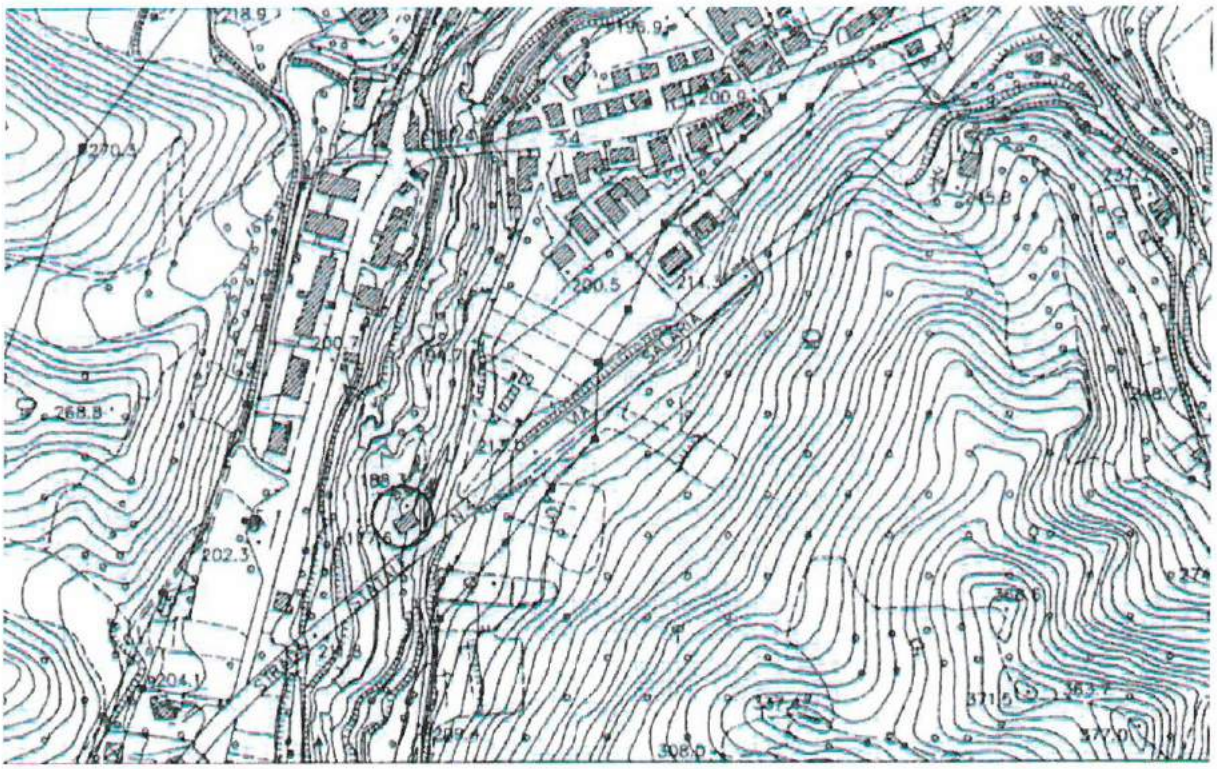


*Aereofotogrammetria (1998)*

| SCHEDA N° 583 | COMUNE DI ASCOLI PICENO<br>CENSIMENTO DELLE CASE RURALI | B |
|---|---|---|



*Foto 1*



*Foto 2*



*Foto 3*



*Foto 4*

SCHEDA N° **584**

# COMUNE DI ASCOLI PICENO
CENSIMENTO DELLE CASE RURALI

**B**

## 1 LOCALIZZAZIONE
Comune di
Indirizzo *SALARIA VECCHIA*
Civico
Località
Toponimo
Accesso *da strade Provinciali*

## 2 IDENTIFICAZIONE CATASTALE
Foglio *115*
Particella *239*

## 3 EPOCA DI COSTRUZIONE
Certa

Epoca ante 1895
Aggregato

## 4 INDICAZIONE DELLA CATEGORIA
Categoria (comma 1 art 16 delle NTA del PTC) **B**

## 5 STATO DI CONSERVAZIONE GENERALE
Buono *Si*
Manomesso per tipologia

Manomesso negli elementi costruttivi *Parzialmente*

## 6 APPARTENZA A CLASSI TIPOLOGICHE
Classe (art. 15 punto 3 del PPAR)

## 7 DESTINAZIONE ATTUALE DEL FABBRICATO

PIANO TERRA
Residenziale
Produttivo agricolo
Turismo rurale
Industria agraria
Stalla
Rimessa
Altro

Produttivo extragricolo
Calzaturiero
Manufatturiero
Attività artigianale
Servizi
Altro

RESTO DELL'EDIFICIO
Residenziale
Produttivo agricolo
Turismo rurale
Industria agraria
Stalla
Rimessa
Altro

Produttivo extragricolo
Calzaturiero
Manufatturiero
Attività artigianale
Servizi
Altro

Altri usi
Abbandonato
Note

## 8 CARATTERISTICHE DELL'EDIFICIO
Numero dei corpi costituenti il fabbricato *1*
Numero dei piani di ciascun corpo
Corpo 1:piani
Corpo 2:piani
Corpo 3:piani

## 9 ANNESSI AGRICOLI ED EXTRAGRICOLI
Annessi agricoli n.
Annessi extragricoli n.

Rimessa attrezzature
Concimaia
Fienile
Silos
Stalla

## 10 IDENTITA'
Particolari artistico architettonici

Riferimenti bibliografici

## 11 LOCALIZZAZIONE DELL'INTORNO

Localizzazione

## 12 VISIBILITA' DALLA STRADA

S.S. Comunale

S.P. Vicinale

## 13 STIMA DI VALORE DELL'INTORNO

Valore dell'intorno

## 14 CARATTERISTICHE DELL'EDIFICIO

Tipologia

## 15 FORMA

Pianta *Rettangolare*

Prospetti *Semplice*

Volume *Semplice*

## 16 ELEMENTI TIPOLOGICI E COSTRUTTIVI

| Tipo/materiale | | Stato di conservazione |
|---|---|---|
| MURATURE | | |
| Pietra | *Si* | *Medio* |
| Travertino | | |
| Laterizio | | |
| Terra | | |
| Mista | | |
| COPERTURA | | |
| Padiglione | *Si* | *Medio* |
| Due falde | | |
| Una falda | | |
| Piana | | |
| Mista | | |
| ARCHITRAVATE | | |
| Arch. legno | | |
| Arch. laterizio | | |
| Arch. pietra | | |
| A TUTTO SESTO | | |
| Laterizio | | |
| Pietra | *Si* | *Buono* |
| SESTO ACUTO | | |
| Laterizio | | |
| Pietra | | |
| SESTO RIBASSATO | | |
| Laterizio | | |
| Pietra | | |

## 17 ELEMENTI ARCH.CI E DECORATIVI

| | | |
|---|---|---|
| Paramento intonacato | *Si* | *Medio* |
| Paramento faccia vista | | |
| Marcapiani | | |
| Cornicioni laterizio | | |
| Cornicioni pietra | | |
| Nicchie | | |
| Formelle | | |
| Architravi iscrizioni | | |
| Affreschi | | |
| Meridiane | | |
| Copertura coppi | | |
| Copertura tegole | | |
| Copertura altro | | |

## 18 ELEMENTI ARCH.CI ESTERNI

Fontane

Vasche

Pozzi

Ninfei

Aree lastricate

Terrazzamenti

Altro

## 19 NATURA DELLE AREE DI PERTINENZA

| | |
|---|---|
| Aia | Parco |
| Orto | Incolto |
| Giardino | Coltivi |
| Giardino disegnato | Pavimentate |
| | Asfaltate |
| Prato | Sterrate |

Altro

## 20 ELEMENTI VERDI (SPECIE)

Viali alberati

Alberature isolate

Gruppi di alberi

Siepi

Altro

## 21 INTERVENTI AMMESSI

| | |
|---|---|
| Manutenzione ordinaria e straordinaria | SI |
| Restauro e risanamento conservativo | SI |
| Ristrutturazione senza demolizione | NO |
| Ristrutturazione con demolizione parziale | NO |
| Ampliamento | NO |

## 22 NORME SPECIFICHE e/o PRESCRIZIONI

## 23 AMBITO DI TUTELA

Raggio di 150 metri

Raggio (metri) 50 (*)

Come da cartografia

| SCHEDA N° 584 | COMUNE DI ASCOLI PICENO<br>CENSIMENTO DELLE CASE RURALI | B |
|---|---|---|

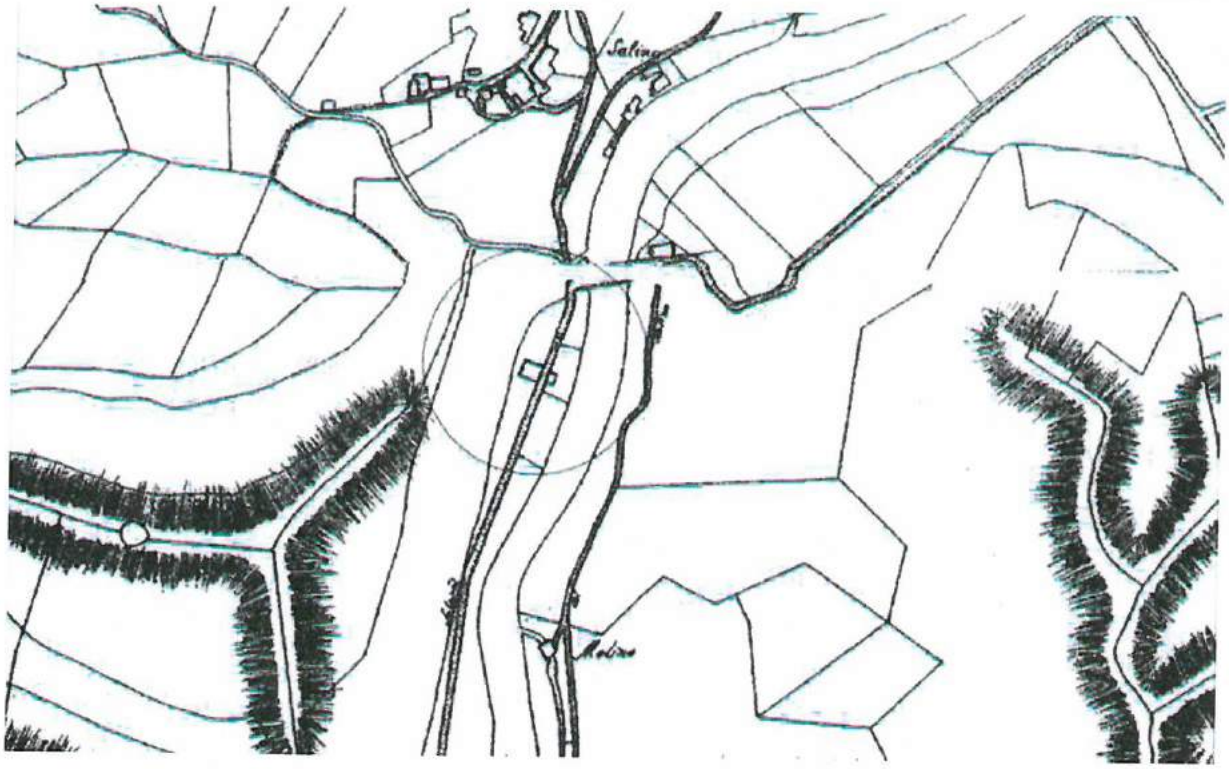

*Catasto Gregoriano (1830)*

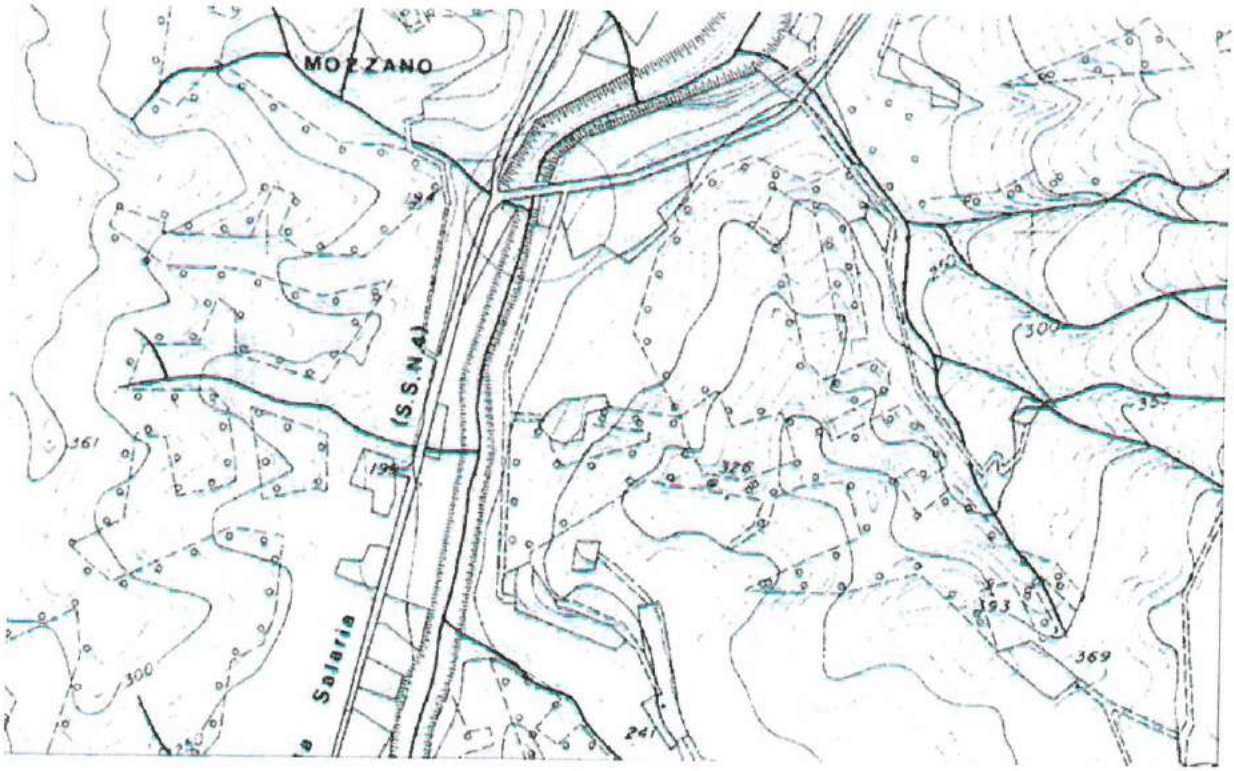


*Carta Regionale (1991)*

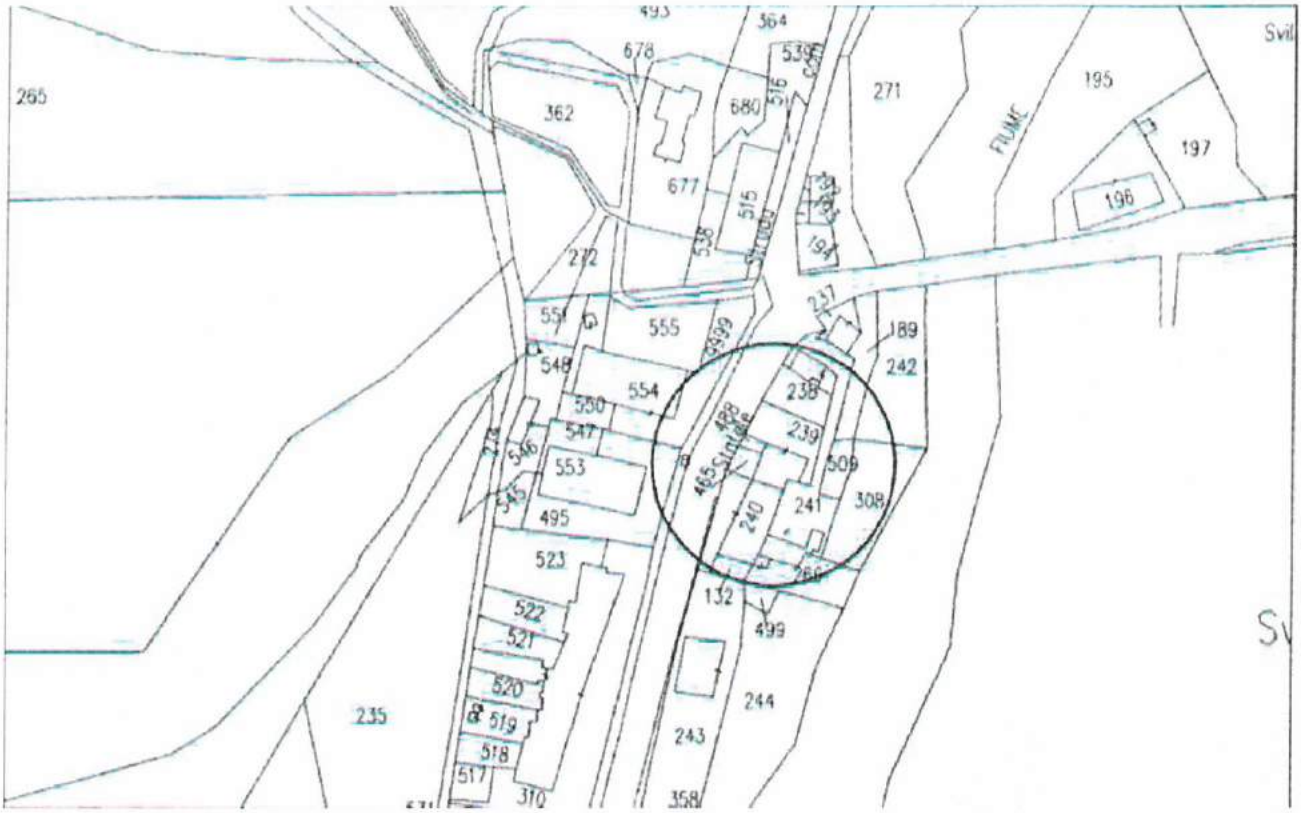


*Cartografia Catastale (1998)*

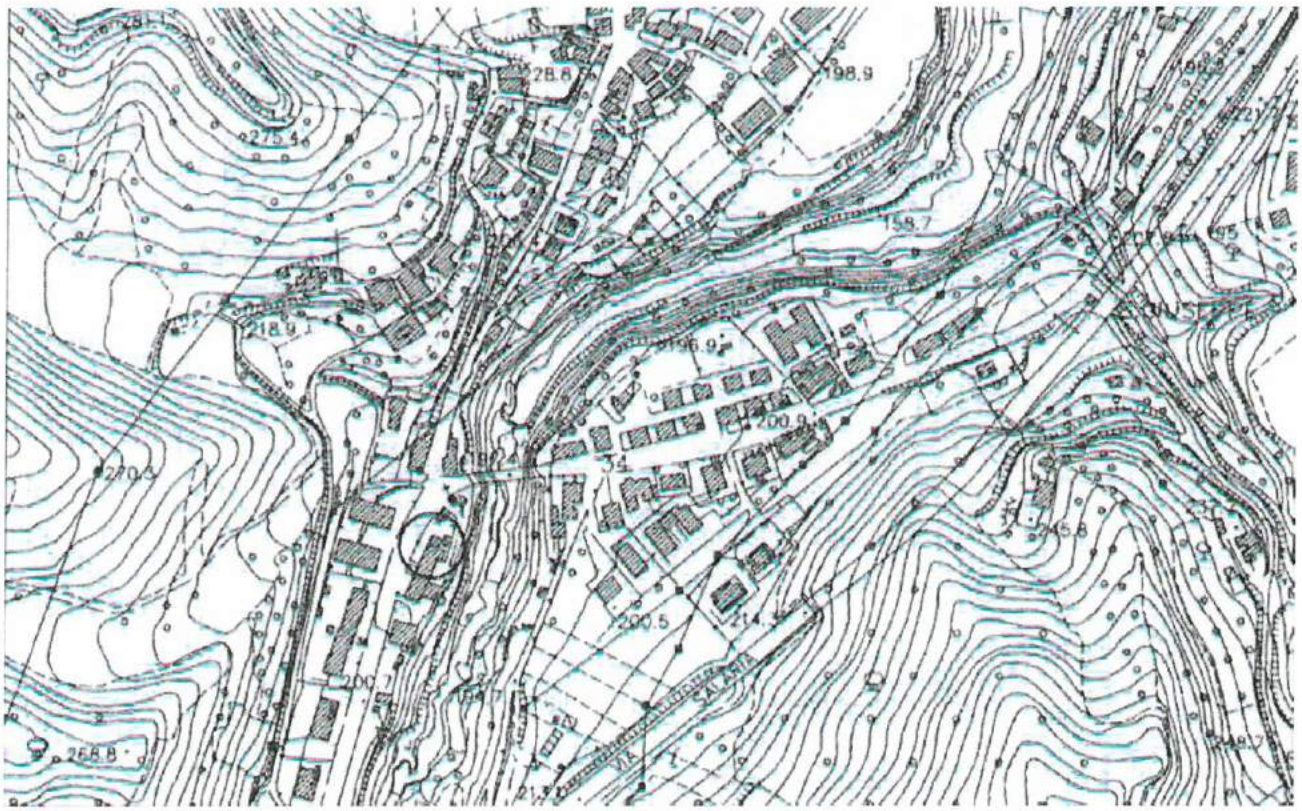


*Aereofotogrammetria (1998)*

| SCHEDA N° 584 | COMUNE DI ASCOLI PICENO<br>CENSIMENTO DELLE CASE RURALI | B |
|---|---|---|



*Foto 1*



*Foto 2*



*Foto 3*

SCHEDA N° **585**

# COMUNE DI ASCOLI PICENO
CENSIMENTO DELLE CASE RURALI

**B**

**1 LOCALIZZAZIONE**
Comune di
Indirizzo *VECCHIA SALARIA*
Civico *2*
Località
Toponimo
Accesso *da strade Provinciali*

**2 IDENTIFICAZIONE CATASTALE**
Foglio *122*
Particella *2*

**3 EPOCA DI COSTRUZIONE**
Certa
Epoca ante 1895
Aggregato

**4 INDICAZIONE DELLA CATEGORIA**
Categoria (comma 1 art 16 delle NTA del PTC) **B**

**5 STATO DI CONSERVAZIONE GENERALE**
Buono *Si*
Manomesso per tipologia
Manomesso negli elementi costruttivi

**6 APPARTENZA A CLASSI TIPOLOGICHE**
Classe (art. 15 punto 3 del PPAR)

**7 DESTINAZIONE ATTUALE DEL FABBRICATO**

PIANO TERRA
Residenziale
Produttivo agricolo
Turismo rurale
Industria agraria
Stalla
Rimessa
Altro

Produttivo extragricolo
Calzaturiero
Manufatturiero
Attività artigianale
Servizi
Altro

RESTO DELL'EDIFICIO
Residenziale
Produttivo agricolo
Turismo rurale
Industria agraria
Stalla
Rimessa
Altro

Produttivo extragricolo
Calzaturiero
Manifatturiero
Attività artigianale
Servizi
Altro

Altri usi
Abbandonato
Note

**8 CARATTERISTICHE DELL'EDIFICIO**
Numero dei corpi costituenti il fabbricato *1*
Numero dei piani di ciascun corpo
Corpo 1:piani
Corpo 2:piani
Corpo 3:piani

**9 ANNESSI AGRICOLI ED EXTRAGRICOLI**
Annessi agricoli n.
Annessi extragricoli n.

Rimessa attrezzature
Concimaia
Fienile
Silos
Stalla

**10 IDENTITA'**
Particolari artistico architettonici

Riferimenti bibliografici

**11 LOCALIZZAZIONE DELL'INTORNO**

Localizzazione

**12 VISIBILITA' DALLA STRADA**

S.S. Comunale
S.P. Vicinale

**13 STIMA DI VALORE DELL'INTORNO**

Valore dell'intorno

**14 CARATTERISTICHE DELL'EDIFICIO**

Tipologia

**15 FORMA**

Pianta *Rettangolare*
Prospetti *Semplice*
Volume *Semplice*

**16 ELEMENTI TIPOLOGICI E COSTRUTTIVI**

| Tipo/materiale | | Stato di conservazione |
|---|---|---|
| MURATURE | | |
| Pietra | | |
| Travertino | | |
| Laterizio | | |
| Terra | | |
| Mista | | |
| COPERTURA | | |
| Padiglione | *Si* | *Buono* |
| Due falde | | |
| Una falda | | |
| Piana | | |
| Mista | | |
| ARCHITRAVATE | | |
| Arch. legno | | |
| Arch. laterizio | | |
| Arch. pietra | *Si* | *Buono* |
| A TUTTO SESTO | | |
| Laterizio | | |
| Pietra | *Si* | *Buono* |
| SESTO ACUTO | | |
| Laterizio | | |
| Pietra | | |
| SESTO RIBASSATO | | |
| Laterizio | | |
| Pietra | | |

**17 ELEMENTI ARCH.CI E DECORATIVI**

| | | |
|---|---|---|
| Paramento intonacato | *Si* | *Buono* |
| Paramento faccia vista | | |
| Marcapiani | | |
| Cornicioni laterizio | | |
| Cornicioni pietra | | |
| Nicchie | | |
| Formelle | | |
| Architravi iscrizioni | | |
| Affreschi | | |
| Meridiane | | |
| Copertura coppi | | |
| Copertura tegole | | |
| Copertura altro | | |

**18 ELEMENTI ARCH.CI ESTERNI**

Fontane
Vasche
Pozzi
Ninfei
Aree lastricate
Terrazzamenti
Altro

**19 NATURA DELLE AREE DI PERTINENZA**

| | |
|---|---|
| Aia | Parco |
| Orto | Incolto |
| Giardino | Coltivi |
| Giardino disegnato | Pavimentate |
| | Asfaltate |
| Prato | Sterrate |
| Altro | |

**20 ELEMENTI VERDI (SPECIE)**

Viali alberati
Alberature isolate
Gruppi di alberi
Siepi
Altro

**21 INTERVENTI AMMESSI**

| | |
|---|---|
| Manutenzione ordinaria e straordinaria | SI |
| Restauro e risanamento conservativo | SI |
| Ristrutturazione senza demolizione | NO |
| Ristrutturazione con demolizione parziale | NO |
| Ampliamento | NO |

**22 NORME SPECIFICHE e/o PRESCRIZIONI**

**23 AMBITO DI TUTELA**

Raggio di 150 metri
Raggio (metri) 50 (*)
Come da cartografia

| SCHEDA N° 585 | COMUNE DI ASCOLI PICENO<br>CENSIMENTO DELLE CASE RURALI | B |
|---|---|---|

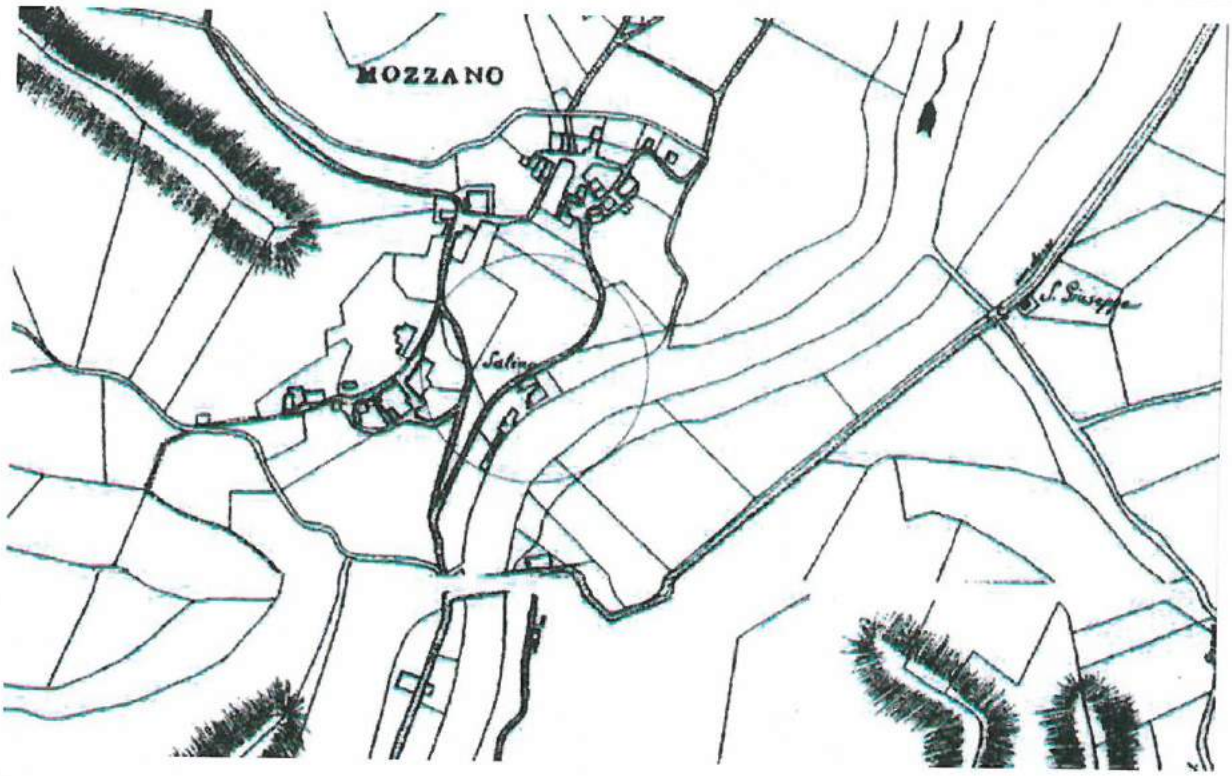


*Catasto Gregoriano (1830)*

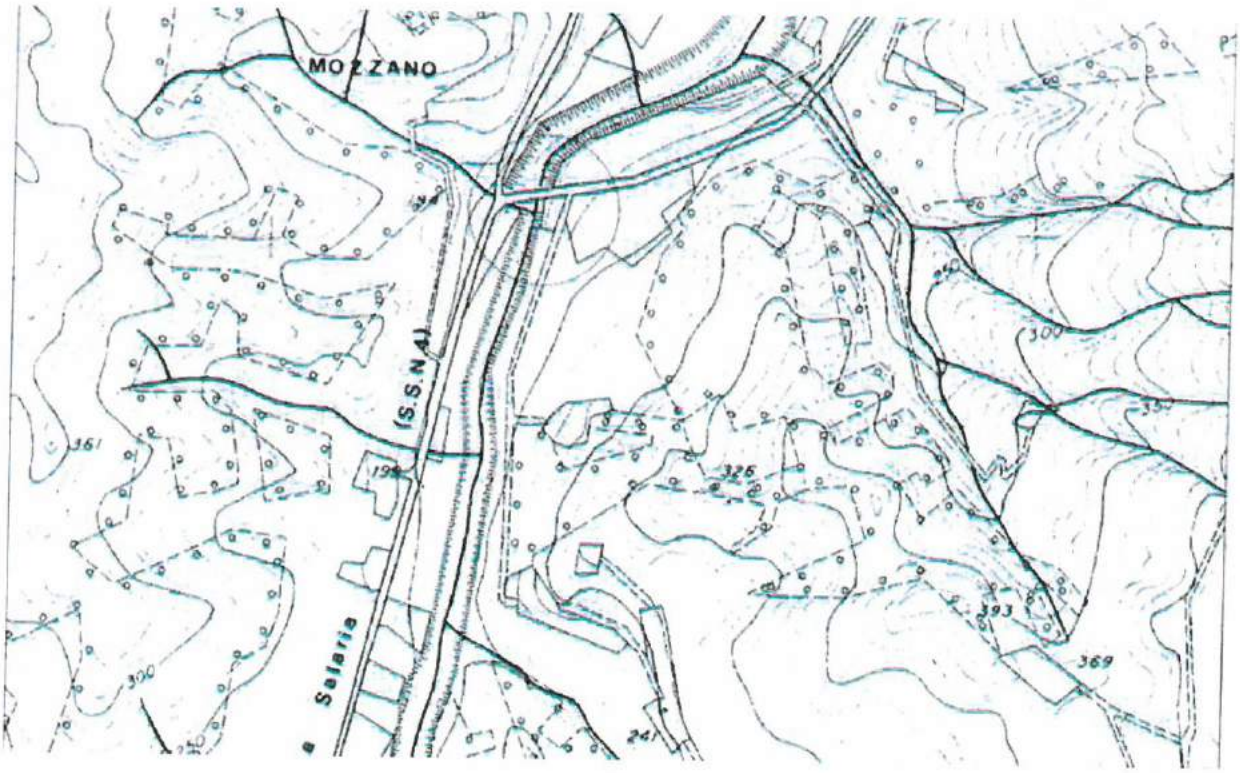


*Carta Regionale (1991)*

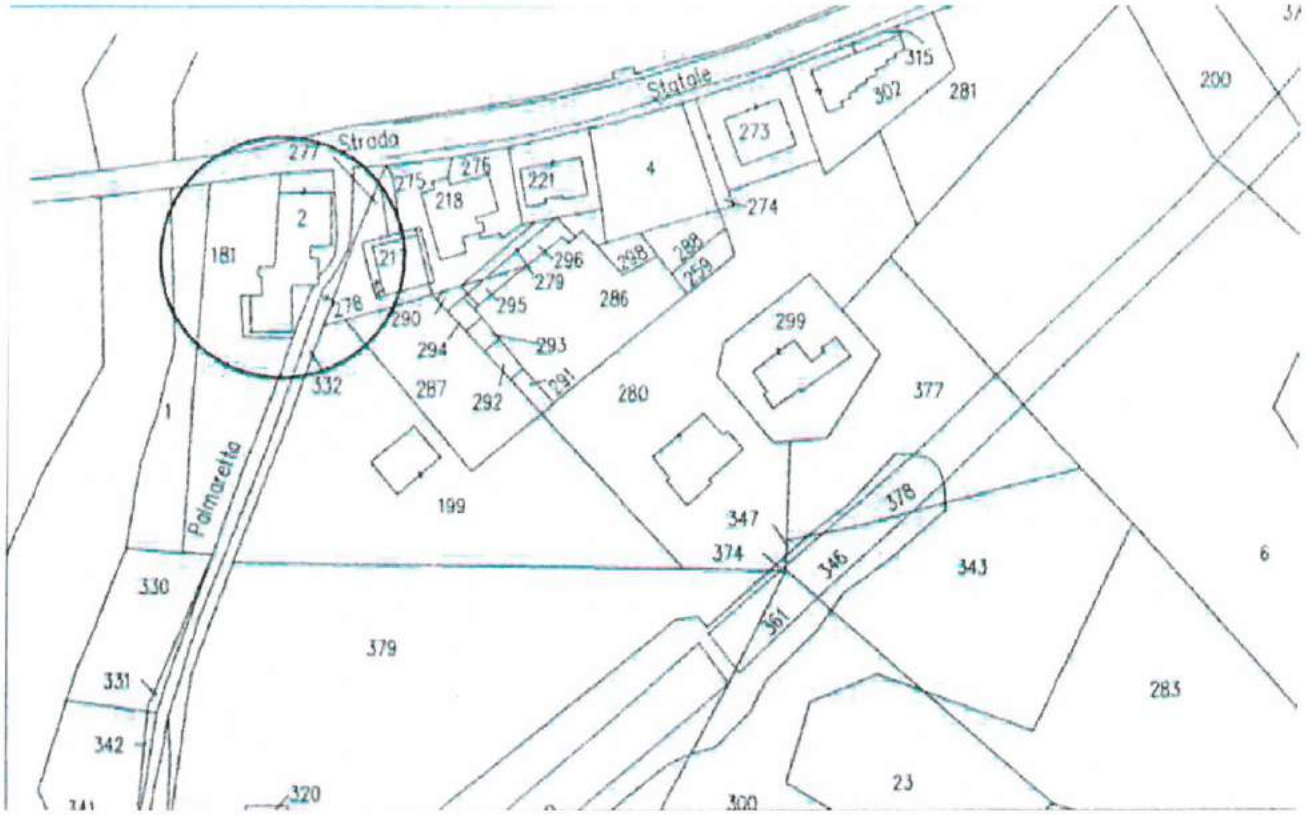


*Cartografia Catastale (1998)*

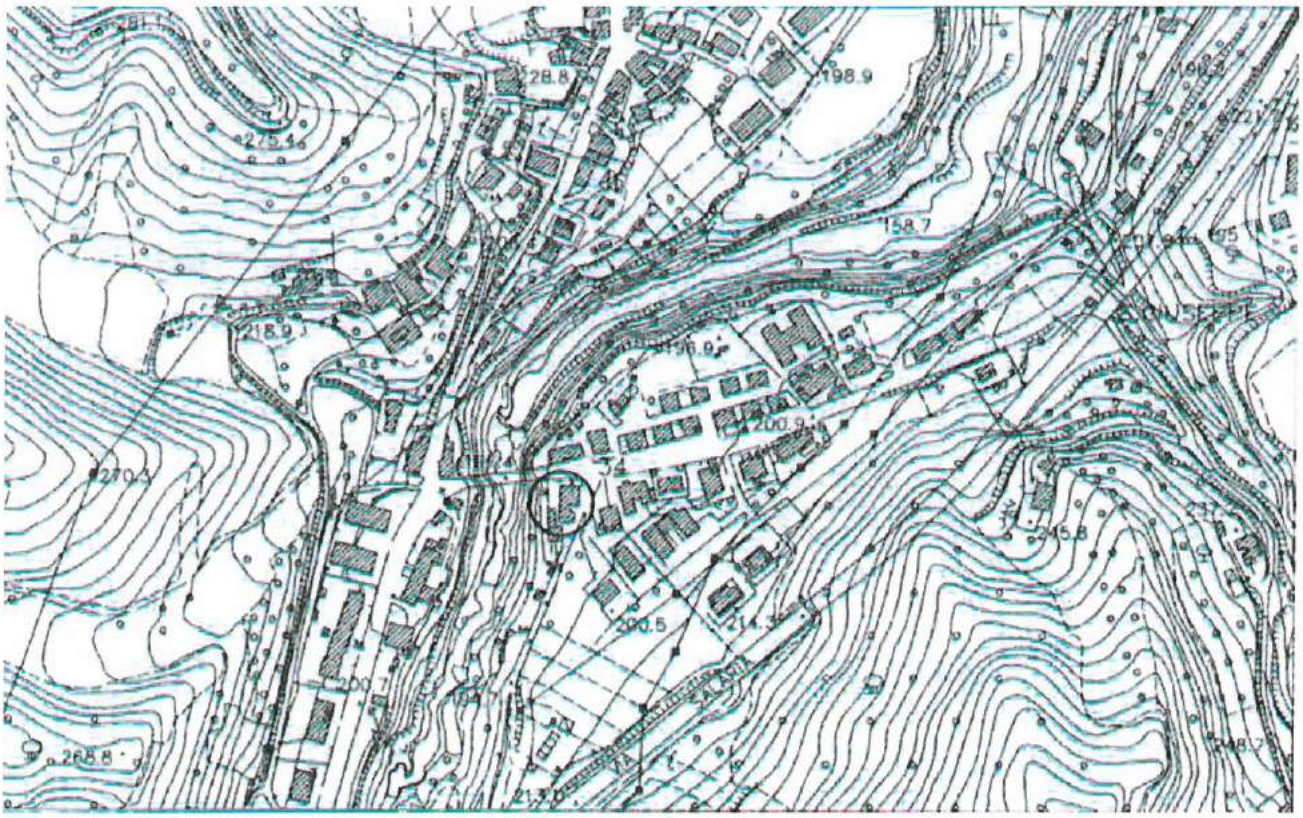


*Aereofotogrammetria (1998)*

| SCHEDA N° 585 | COMUNE DI ASCOLI PICENO<br>CENSIMENTO DELLE CASE RURALI | B |
|---|---|---|



*Foto 1*



*Foto 2*



*Foto 3*




*Foto 4*

SCHEDA N° **586**

# COMUNE DI ASCOLI PICENO
CENSIMENTO DELLE CASE RURALI

**B**

## 1 LOCALIZZAZIONE
Comune di
Indirizzo *SALARIA VECCHIA*
Civico
Località
Toponimo
Accesso *da strade Provinciali*

## 2 IDENTIFICAZIONE CATASTALE
Foglio *115*
Particella *196*

## 3 EPOCA DI COSTRUZIONE
Certa

Epoca tra il 1895 ed il 1945
Aggregato

## 4 INDICAZIONE DELLA CATEGORIA
Categoria (comma 1 art 16 delle NTA del PTC) **B**

## 5 STATO DI CONSERVAZIONE GENERALE
Buono *Si*
Manomesso per tipologia

Manomesso negli elementi costruttivi *Parzialmente*

## 6 APPARTENZA A CLASSI TIPOLOGICHE
Classe (art. 15 punto 3 del PPAR)

## 7 DESTINAZIONE ATTUALE DEL FABBRICATO

PIANO TERRA
Residenziale
Produttivo agricolo
Turismo rurale
Industria agraria
Stalla
Rimessa
Altro

Produttivo extragricolo
Calzaturiero
Manufatturiero
Attività artigianale
Servizi
Altro

RESTO DELL'EDIFICIO
Residenziale
Produttivo agricolo
Turismo rurale
Industria agraria
Stalla
Rimessa
Altro

Produttivo extragricolo
Calzaturiero
Manufatturiero
Attività artigianale
Servizi
Altro

Altri usi
Abbandonato
Note

## 8 CARATTERISTICHE DELL'EDIFICIO
Numero dei corpi costituenti il fabbricato *1*
Numero dei piani di ciascun corpo
Corpo 1:piani
Corpo 2:piani
Corpo 3:piani

## 9 ANNESSI AGRICOLI ED EXTRAGRICOLI
Annessi agricoli n.
Annessi extragricoli n.

Rimessa attrezzature
Concimaia
Fienile
Silos
Stalla

## 10 IDENTITA'
Particolari artistico architettonici

Riferimenti bibliografici

## 11 LOCALIZZAZIONE DELL'INTORNO

**Localizzazione**

## 12 VISIBILITA' DALLA STRADA

**S.S.** **Comunale**

**S.P.** **Vicinale**

## 13 STIMA DI VALORE DELL'INTORNO

**Valore dell'intorno**

## 14 CARATTERISTICHE DELL'EDIFICIO

**Tipologia** *Manufatto isolato*

## 15 FORMA

**Pianta** *Rettangolare*

**Prospetti** *Semplice*

**Volume** *Semplice*

## 16 ELEMENTI TIPOLOGICI E COSTRUTTIVI

| Tipo/materiale | | Stato di conservazione |
|---|---|---|
| **MURATURE** | | |
| **Pietra** | *Si* | *Medio* |
| **Travertino** | | |
| **Laterizio** | | |
| **Terra** | | |
| **Mista** | | |
| **COPERTURA** | | |
| **Padiglione** | *Si* | *Medio* |
| **Due falde** | | |
| **Una falda** | | |
| **Piana** | | |
| **Mista** | | |
| **ARCHITRAVATE** | | |
| **Arch. legno** | | |
| **Arch. laterizio** | | |
| **Arch. pietra** | | |
| **A TUTTO SESTO** | | |
| **Laterizio** | | |
| **Pietra** | | |
| **SESTO ACUTO** | | |
| **Laterizio** | | |
| **Pietra** | | |
| **SESTO RIBASSATO** | | |
| **Laterizio** | *Si* | *Medio* |
| **Pietra** | | |

## 17 ELEMENTI ARCH.CI E DECORATIVI

**Paramento intonacato**

**Paramento faccia vista** *Si* *Buono*

**Marcapiani**

**Cornicioni laterizio**

**Cornicioni pietra**

**Nicchie**

**Formelle**

**Architravi iscrizioni**

**Affreschi**

**Meridiane**

**Copertura coppi**

**Copertura tegole**

**Copertura altro**

## 18 ELEMENTI ARCH.CI ESTERNI

**Fontane**

**Vasche**

**Pozzi**

**Ninfei**

**Aree lastricate**

**Terrazzamenti**

**Altro**

## 19 NATURA DELLE AREE DI PERTINENZA

| | |
|---|---|
| **Aia** | **Parco** |
| **Orto** | **Incolto** |
| **Giardino** | **Coltivi** |
| **Giardino disegnato** | **Pavimentate** |
| | **Asfaltate** |
| **Prato** | **Sterrate** |

**Altro**

## 20 ELEMENTI VERDI (SPECIE)

**Viali alberati**

**Alberature isolate**

**Gruppi di alberi**

**Siepi**

**Altro**

## 21 INTERVENTI AMMESSI

| | |
|---|---|
| **Manutenzione ordinaria e straordinaria** | SI |
| **Restauro e risanamento conservativo** | SI |
| **Ristrutturazione senza demolizione** | NO |
| **Ristrutturazione con demolizione parziale** | NO |
| **Ampliamento** | NO |

## 22 NORME SPECIFICHE e/o PRESCRIZIONI

## 23 AMBITO DI TUTELA

**Raggio di 150 metri**

**Raggio (metri)** 50 (*)

**Come da cartografia**

| SCHEDA N° 586 | COMUNE DI ASCOLI PICENO<br>CENSIMENTO DELLE CASE RURALI | B |
|---|---|---|

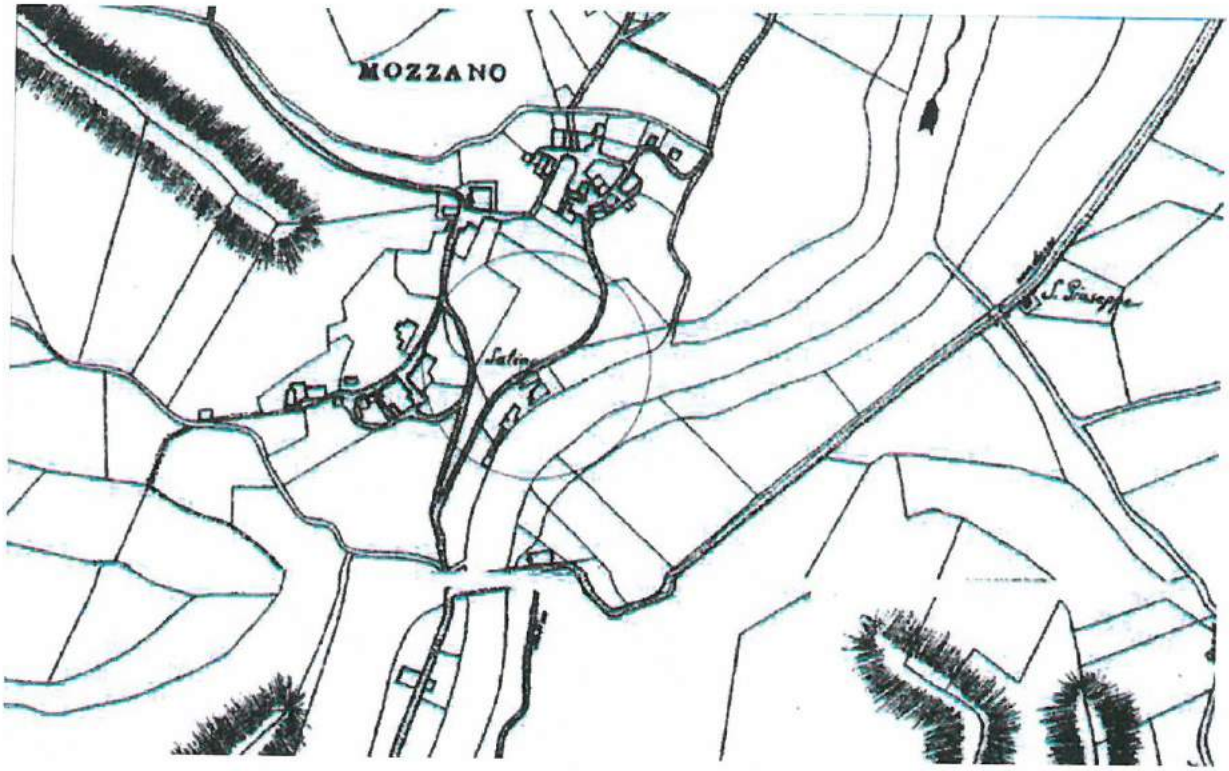


*Catasto Gregoriano (1830)*

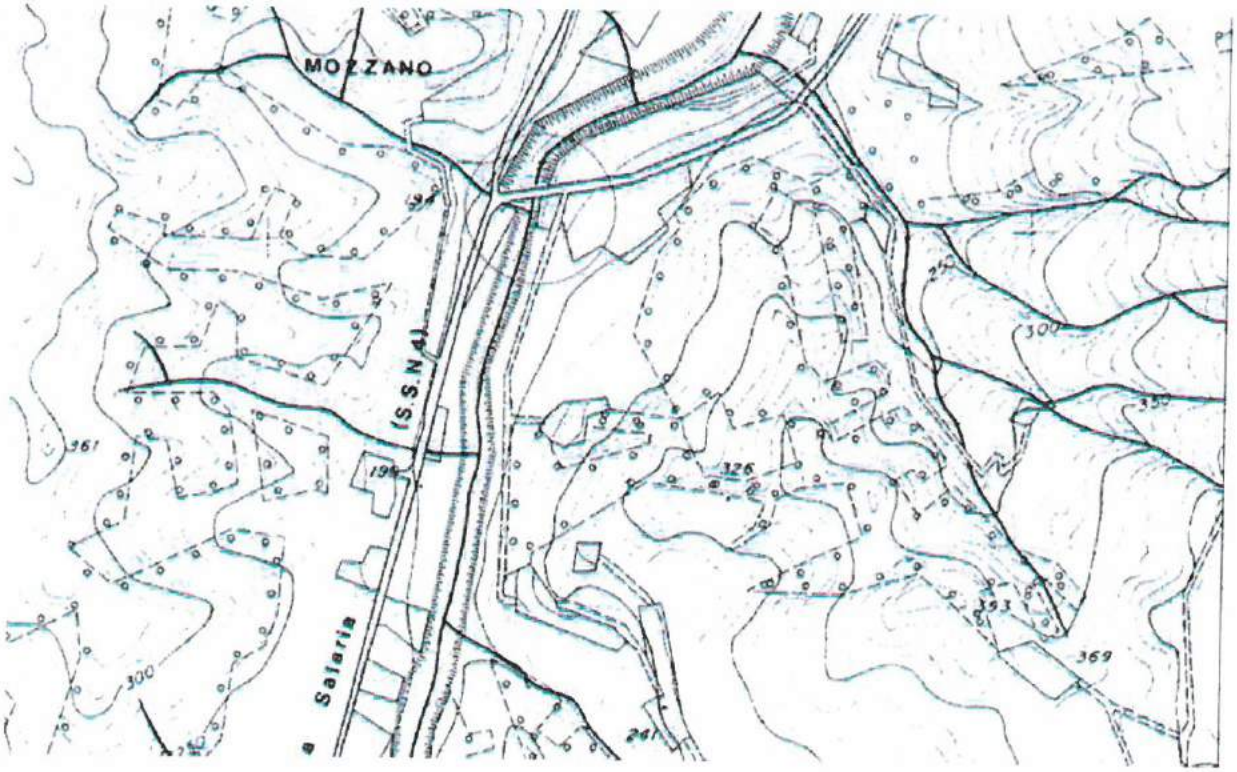


*Carta Regionale (1991)*

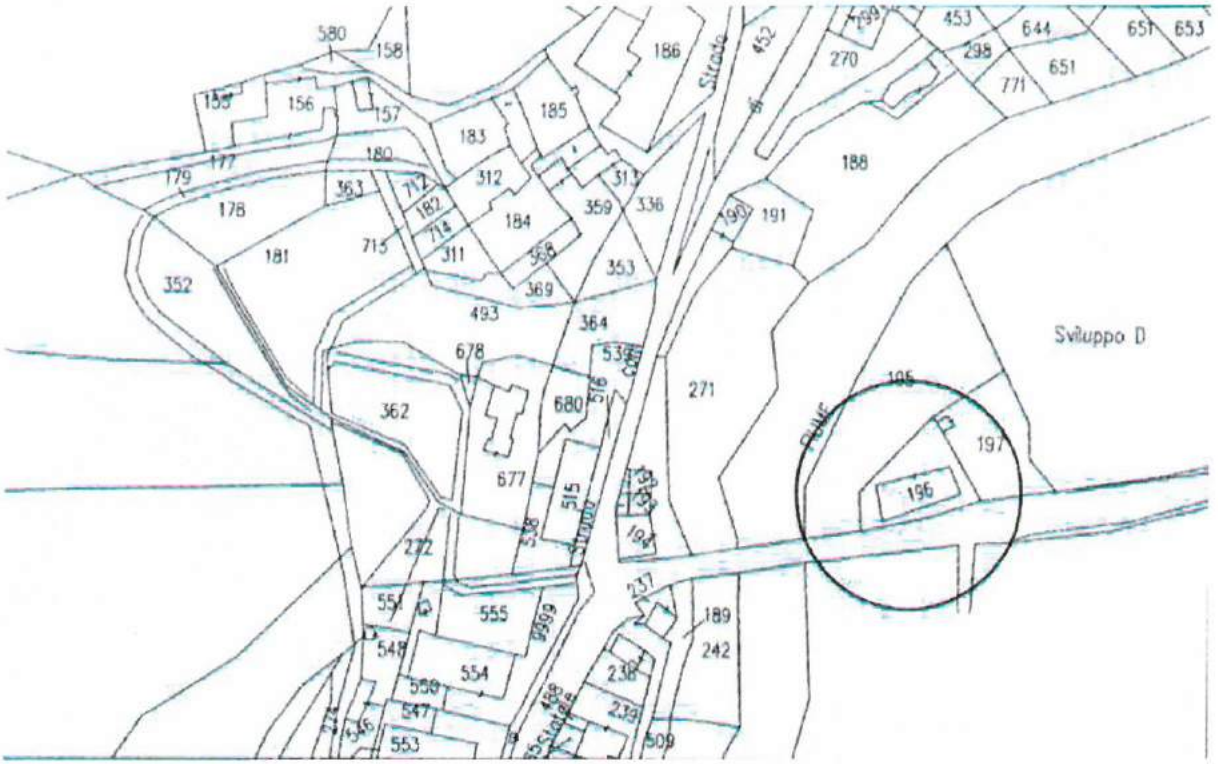


*Cartografia Catastale (1998)*

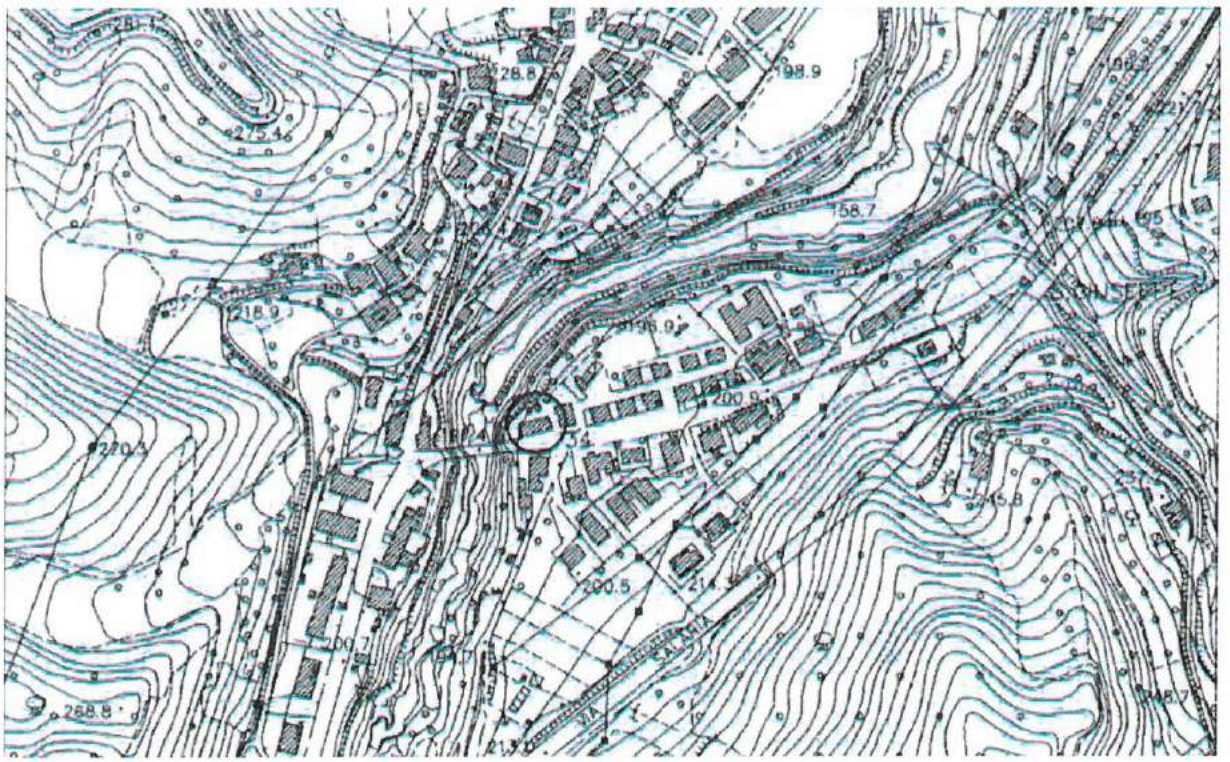


*Aereofotogrammetria (1998)*

| SCHEDA N° 586 | COMUNE DI ASCOLI PICENO<br>CENSIMENTO DELLE CASE RURALI | B |
|---|---|---|



*Foto 1*



*Foto 2*



*Foto 3*



*Foto 4*

SCHEDA N° **588**

# COMUNE DI ASCOLI PICENO
CENSIMENTO DELLE CASE RURALI

**A2**

## 1 LOCALIZZAZIONE
Comune di
Indirizzo *ZONA CASTELLO*
Civico
Località
Toponimo
Accesso *da strade Comunali*

## 2 IDENTIFICAZIONE CATASTALE
Foglio *115*
Particella *43*

## 3 EPOCA DI COSTRUZIONE
Certa

Epoca ante 1895
Aggregato

## 4 INDICAZIONE DELLA CATEGORIA
Categoria (comma 1 art 16 delle NTA del PTC) **A2**

## 5 STATO DI CONSERVAZIONE GENERALE
Buono
Manomesso per tipologia *Parzialmente*

Manomesso negli elementi costruttivi *Fortemente*

## 6 APPARTENZA A CLASSI TIPOLOGICHE
Classe (art. 15 punto 3 del PPAR)

## 7 DESTINAZIONE ATTUALE DEL FABBRICATO

PIANO TERRA
Residenziale
Produttivo agricolo
Turismo rurale
Industria agraria
Stalla
Rimessa
Altro

Produttivo extragricolo
Calzaturiero
Manufatturiero
Attività artigianale
Servizi
Altro

RESTO DELL'EDIFICIO
Residenziale
Produttivo agricolo
Turismo rurale
Industria agraria
Stalla
Rimessa
Altro

Produttivo extragricolo
Calzaturiero
Manifatturiero
Attività artigianale
Servizi
Altro

Altri usi
Abbandonato
Note

## 8 CARATTERISTICHE DELL'EDIFICIO
Numero dei corpi costituenti il fabbricato /
Numero dei piani di ciascun corpo
Corpo 1:piani
Corpo 2:piani
Corpo 3:piani

## 9 ANNESSI AGRICOLI ED EXTRAGRICOLI
Annessi agricoli n.
Annessi extragricoli n.

Rimessa attrezzature
Concimaia
Fienile
Silos
Stalla

## 10 IDENTITA'
Particolari artistico architettonici

Riferimenti bibliografici

## 11 LOCALIZZAZIONE DELL'INTORNO

**Localizzazione**

## 12 VISIBILITA' DALLA STRADA

**S.S.** **Comunale**

**S.P.** **Vicinale**

## 13 STIMA DI VALORE DELL'INTORNO

**Valore dell'intorno**

## 14 CARATTERISTICHE DELL'EDIFICIO

**Tipologia** *Manufatto isolato*

## 15 FORMA

**Pianta** *D'aggregazione*

**Prospetti** *Aggregati*

**Volume** *Aggregato*

## 16 ELEMENTI TIPOLOGICI E COSTRUTTIVI

| Tipo/materiale | | Stato di conservazione |
|---|---|---|
| **MURATURE** | | |
| **Pietra** | *Si* | *Medio* |
| **Travertino** | | |
| **Laterizio** | | |
| **Terra** | | |
| **Mista** | | |
| **COPERTURA** | | |
| **Padiglione** | | |
| **Due falde** | | |
| **Una falda** | | |
| **Piana** | | |
| **Mista** | *Si* | *Pessimo* |
| **ARCHITRAVATE** | | |
| **Arch. legno** | | |
| **Arch. laterizio** | | |
| **Arch. pietra** | *Si* | *Medio* |
| **A TUTTO SESTO** | | |
| **Laterizio** | | |
| **Pietra** | *Si* | *Medio* |
| **SESTO ACUTO** | | |
| **Laterizio** | | |
| **Pietra** | | |
| **SESTO RIBASSATO** | | |
| **Laterizio** | | |
| **Pietra** | | |

## 17 ELEMENTI ARCH.CI E DECORATIVI

| | | |
|---|---|---|
| **Paramento intonacato** | *Si* | *Pessimo* |
| **Paramento faccia vista** | | |
| **Marcapiani** | | |
| **Cornicioni laterizio** | | |
| **Cornicioni pietra** | | |
| **Nicchie** | | |
| **Formelle** | | |
| **Architravi iscrizioni** | | |
| **Affreschi** | | |
| **Meridiane** | | |
| **Copertura coppi** | | |
| **Copertura tegole** | | |
| **Copertura altro** | | |

## 18 ELEMENTI ARCH.CI ESTERNI

**Fontane**

**Vasche**

**Pozzi**

**Ninfei**

**Aree lastricate**

**Terrazzamenti**

**Altro**

## 19 NATURA DELLE AREE DI PERTINENZA

| | |
|---|---|
| **Aia** | **Parco** |
| **Orto** | **Incolto** |
| **Giardino** | **Coltivi** |
| **Giardino disegnato** | **Pavimentate** |
| | **Asfaltate** |
| **Prato** | **Sterrate** |
| **Altro** | |

## 20 ELEMENTI VERDI (SPECIE)

**Viali alberati**

**Alberature isolate**

**Gruppi di alberi**

**Siepi**

**Altro**

## 21 INTERVENTI AMMESSI

| | |
|---|---|
| **Manutenzione ordinaria e straordinaria** | SI |
| **Restauro e risanamento conservativo** | SI |
| **Ristrutturazione senza demolizione** | NO |
| **Ristrutturazione con demolizione parziale** | NO |
| **Ampliamento** | NO |

## 22 NORME SPECIFICHE e/o PRESCRIZIONI

## 23 AMBITO DI TUTELA

**Raggio di 150 metri**

**Raggio (metri)** 50 (*)

**Come da cartografia**

| SCHEDA N° 588 | COMUNE DI ASCOLI PICENO<br>CENSIMENTO DELLE CASE RURALI | A2 |
|---|---|---|



*Catasto Gregoriano (1830)*

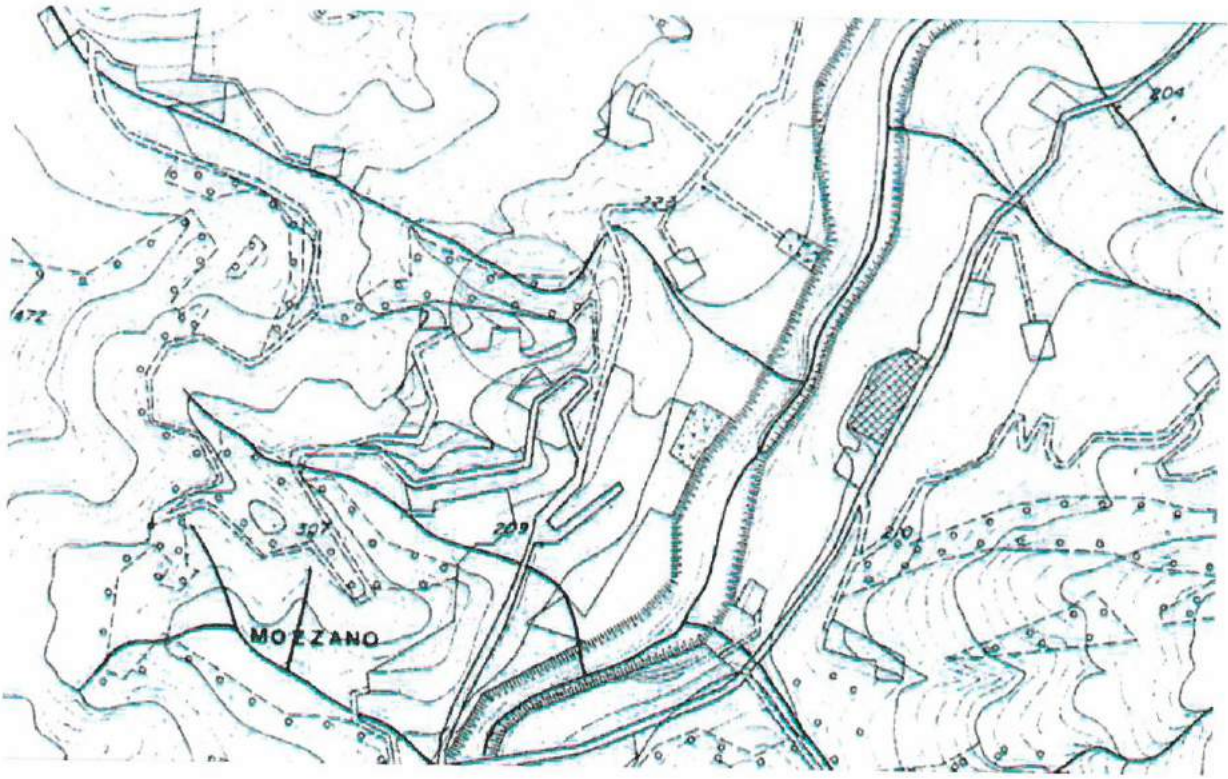


*Carta Regionale (1991)*

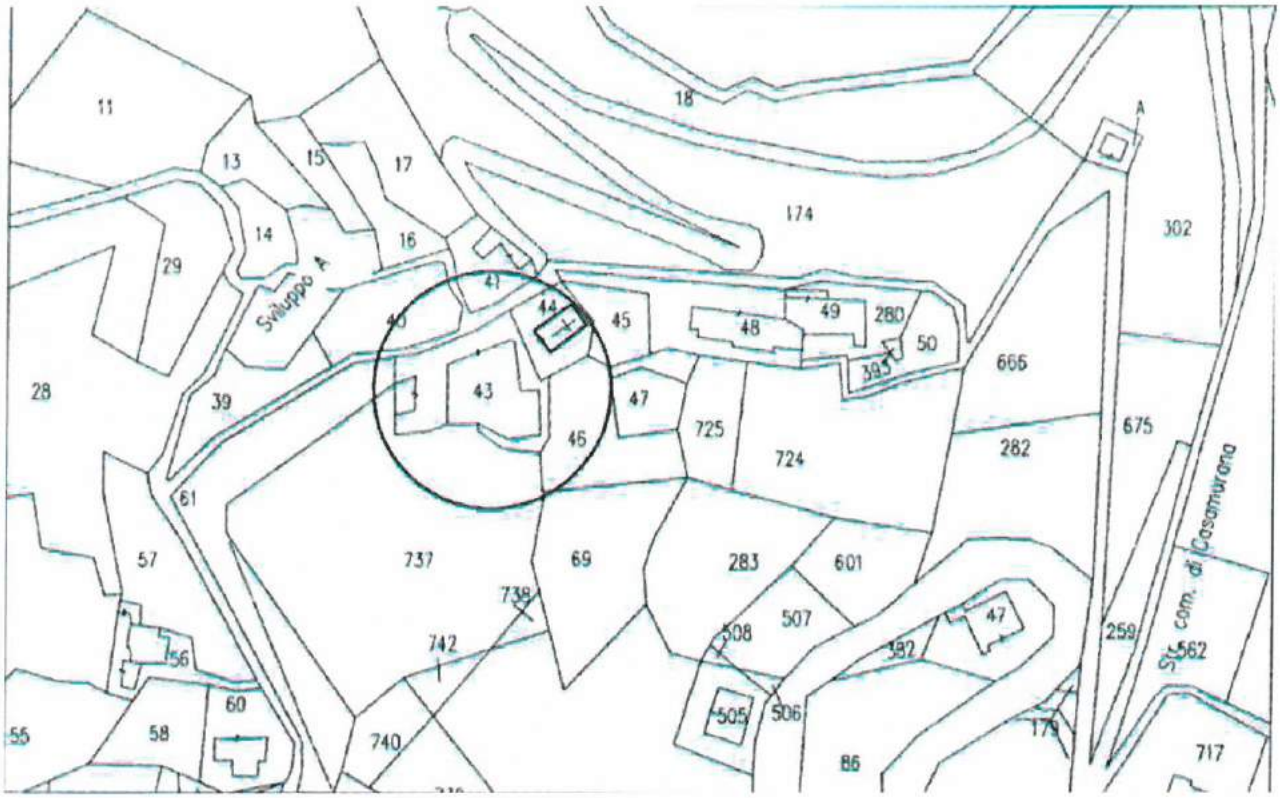


*Cartografia Catastale (1998)*

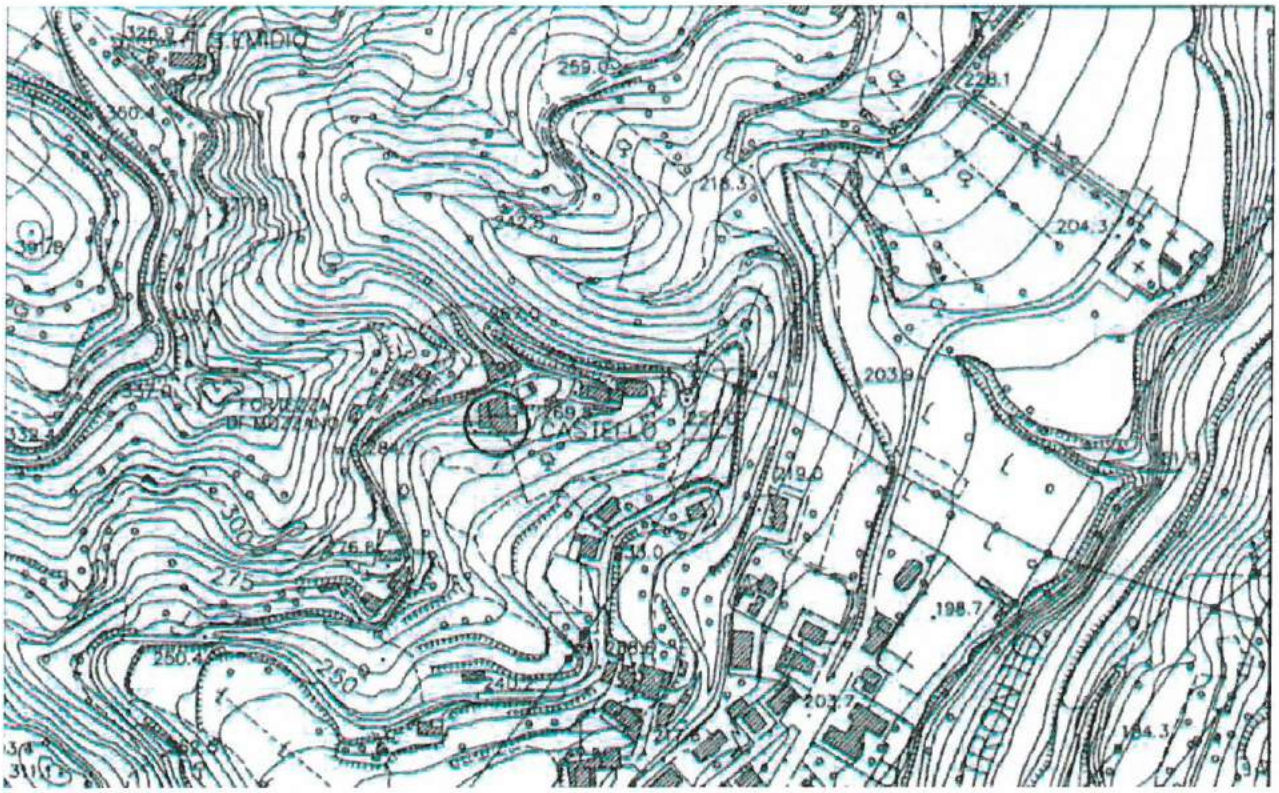


*Aereofotogrammetria (1998)*

| SCHEDA N° 588 | COMUNE DI ASCOLI PICENO<br>CENSIMENTO DELLE CASE RURALI | A2 |
|---|---|---|



*Foto 1*



*Foto 2*



*Foto 3*

SCHEDA N° **589**

# COMUNE DI ASCOLI PICENO
CENSIMENTO DELLE CASE RURALI

**B**

## 1 LOCALIZZAZIONE
Comune di
Indirizzo *ZONA CASTELLO*
Civico
Località *Mozzano*
Toponimo
Accesso *da strade*

## 2 IDENTIFICAZIONE CATASTALE
Foglio *115*
Particella *41*

## 3 EPOCA DI COSTRUZIONE
Certa

Epoca ante 1895
Aggregato

## 4 INDICAZIONE DELLA CATEGORIA
Categoria (comma 1 art 16 delle NTA del PTC) **B**

## 5 STATO DI CONSERVAZIONE GENERALE
Buono
Manomesso per tipologia

Manomesso negli elementi costruttivi

## 6 APPARTENZA A CLASSI TIPOLOGICHE
Classe (art. 15 punto 3 del PPAR)

## 7 DESTINAZIONE ATTUALE DEL FABBRICATO

PIANO TERRA
Residenziale
Produttivo agricolo
Turismo rurale
Industria agraria
Stalla
Rimessa
Altro

Produttivo extragricolo
Calzaturiero
Manufatturiero
Attività artigianale
Servizi
Altro

RESTO DELL'EDIFICIO
Residenziale
Produttivo agricolo
Turismo rurale
Industria agraria
Stalla
Rimessa
Altro

Produttivo extragricolo
Calzaturiero
Manifatturiero
Attività artigianale
Servizi
Altro

Altri usi
Abbandonato
Note

## 8 CARATTERISTICHE DELL'EDIFICIO
Numero dei corpi costituenti il fabbricato
Numero dei piani di ciascun corpo
Corpo 1:piani
Corpo 2:piani
Corpo 3:piani

## 9 ANNESSI AGRICOLI ED EXTRAGRICOLI
Annessi agricoli n.
Annessi extragricoli n.

Rimessa attrezzature
Concimaia
Fienile
Silos
Stalla

## 10 IDENTITA'
Particolari artistico architettonici

Riferimenti bibliografici

## 11 LOCALIZZAZIONE DELL'INTORNO

Localizzazione

## 12 VISIBILITA' DALLA STRADA

| | |
|---|---|
| S.S. | Comunale |
| S.P. | Vicinale |

## 13 STIMA DI VALORE DELL'INTORNO

Valore dell'intorno

## 14 CARATTERISTICHE DELL'EDIFICIO

Tipologia

## 15 FORMA

Pianta
Prospetti
Volume

## 16 ELEMENTI TIPOLOGICI E COSTRUTTIVI

| Tipo/materiale | Stato di conservazione |
|---|---|
| MURATURE | |
| Pietra | |
| Travertino | |
| Laterizio | |
| Terra | |
| Mista | |
| COPERTURA | |
| Padiglione | |
| Due falde | |
| Una falda | |
| Piana | |
| Mista | |
| ARCHITRAVATE | |
| Arch. legno | |
| Arch. laterizio | |
| Arch. pietra | |
| A TUTTO SESTO | |
| Laterizio | |
| Pietra | |
| SESTO ACUTO | |
| Laterizio | |
| Pietra | |
| SESTO RIBASSATO | |
| Laterizio | |
| Pietra | |

## 17 ELEMENTI ARCH.CI E DECORATIVI

Paramento intonacato
Paramento faccia vista
Marcapiani
Cornicioni laterizio
Cornicioni pietra
Nicchie
Formelle
Architravi iscrizioni
Affreschi
Meridiane
Copertura coppi
Copertura tegole
Copertura altro

## 18 ELEMENTI ARCH.CI ESTERNI

Fontane
Vasche
Pozzi
Ninfei
Aree lastricate
Terrazzamenti
Altro

## 19 NATURA DELLE AREE DI PERTINENZA

| | |
|---|---|
| Aia | Parco |
| Orto | Incolto |
| Giardino | Coltivi |
| Giardino disegnato | Pavimentate |
| | Asfaltate |
| Prato | Sterrate |

Altro

## 20 ELEMENTI VERDI (SPECIE)

Viali alberati
Alberature isolate
Gruppi di alberi
Siepi
Altro

## 21 INTERVENTI AMMESSI

| | |
|---|---|
| Manutenzione ordinaria e straordinaria | SI |
| Restauro e risanamento conservativo | SI |
| Ristrutturazione senza demolizione | NO |
| Ristrutturazione con demolizione parziale | NO |
| Ampliamento | NO |

## 22 NORME SPECIFICHE e/o PRESCRIZIONI

## 23 AMBITO DI TUTELA

Raggio di 150 metri
Raggio (metri) 50 (*)
Come da cartografia

| SCHEDA N° 589 | COMUNE DI ASCOLI PICENO<br>CENSIMENTO DELLE CASE RURALI | B |
|---|---|---|



*Catasto Gregoriano (1830)*

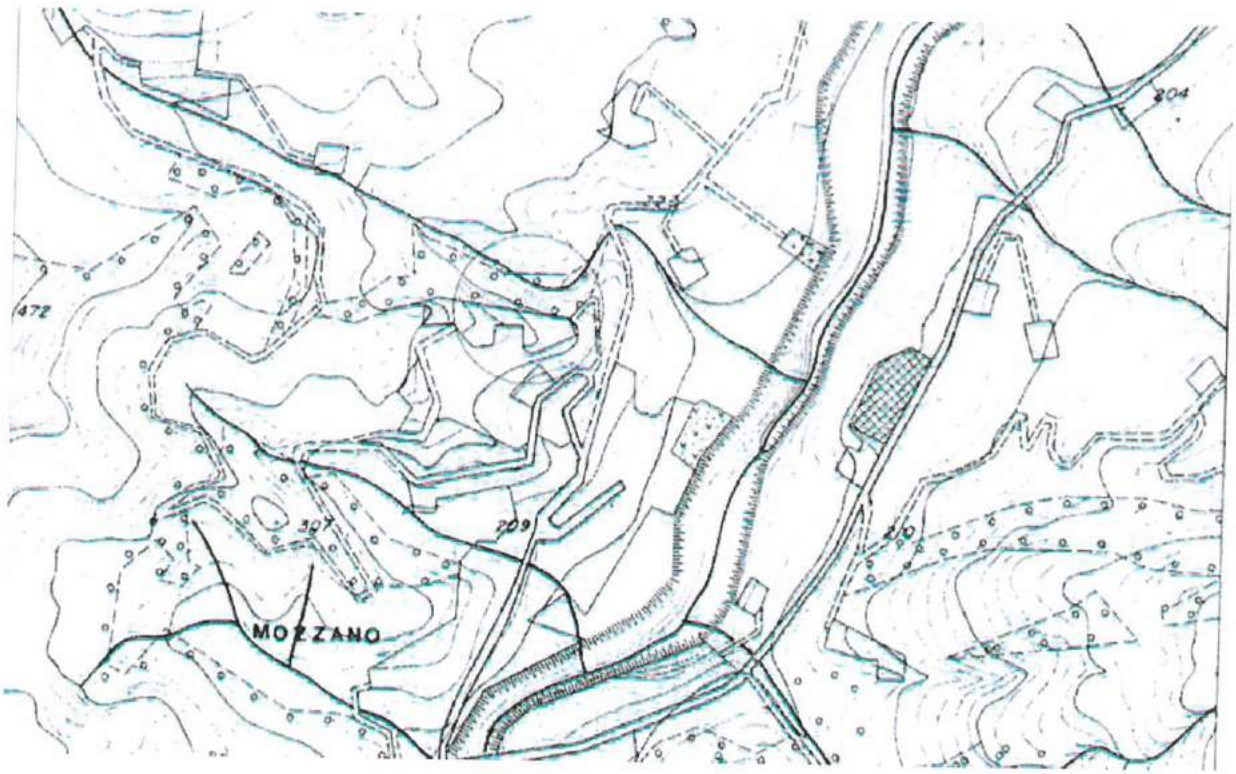


*Carta Regionale (1991)*

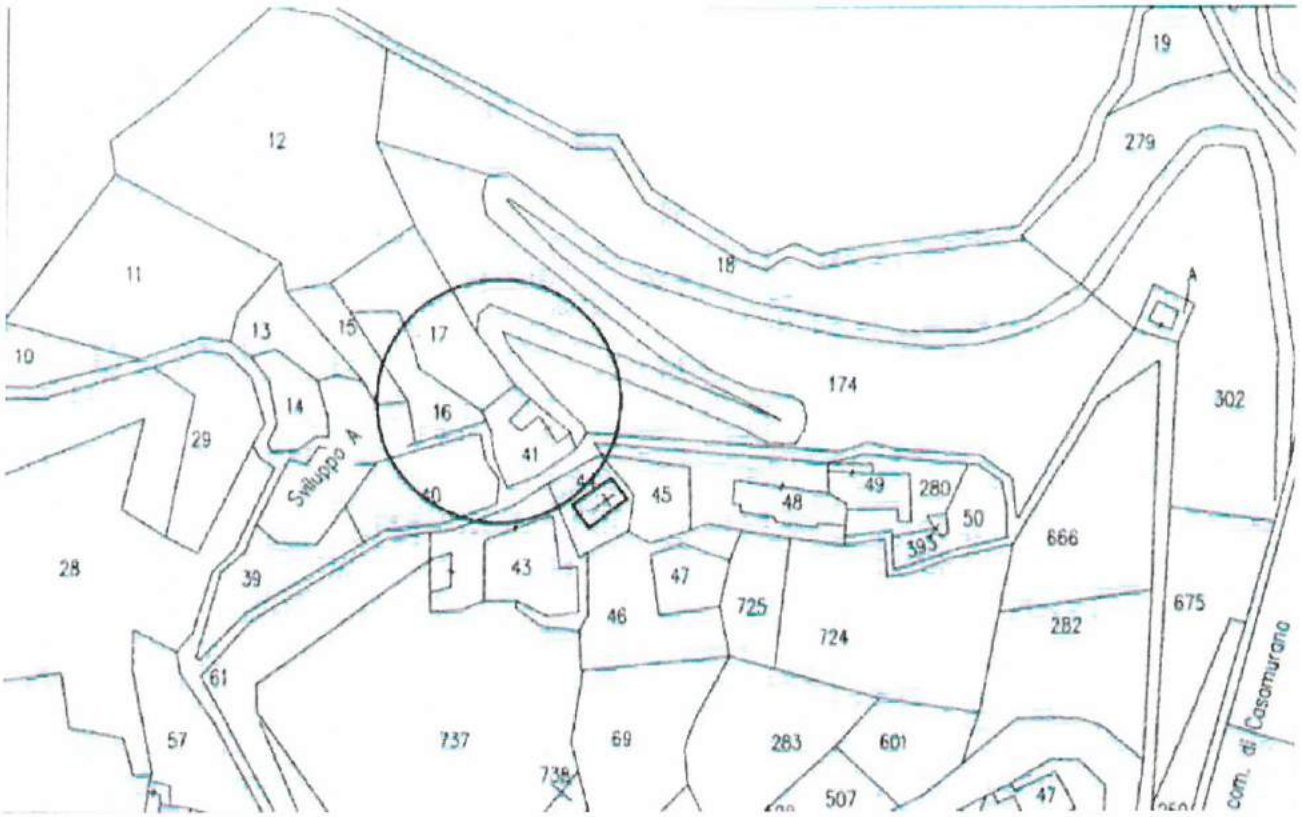


*Cartografia Catastale (1998)*

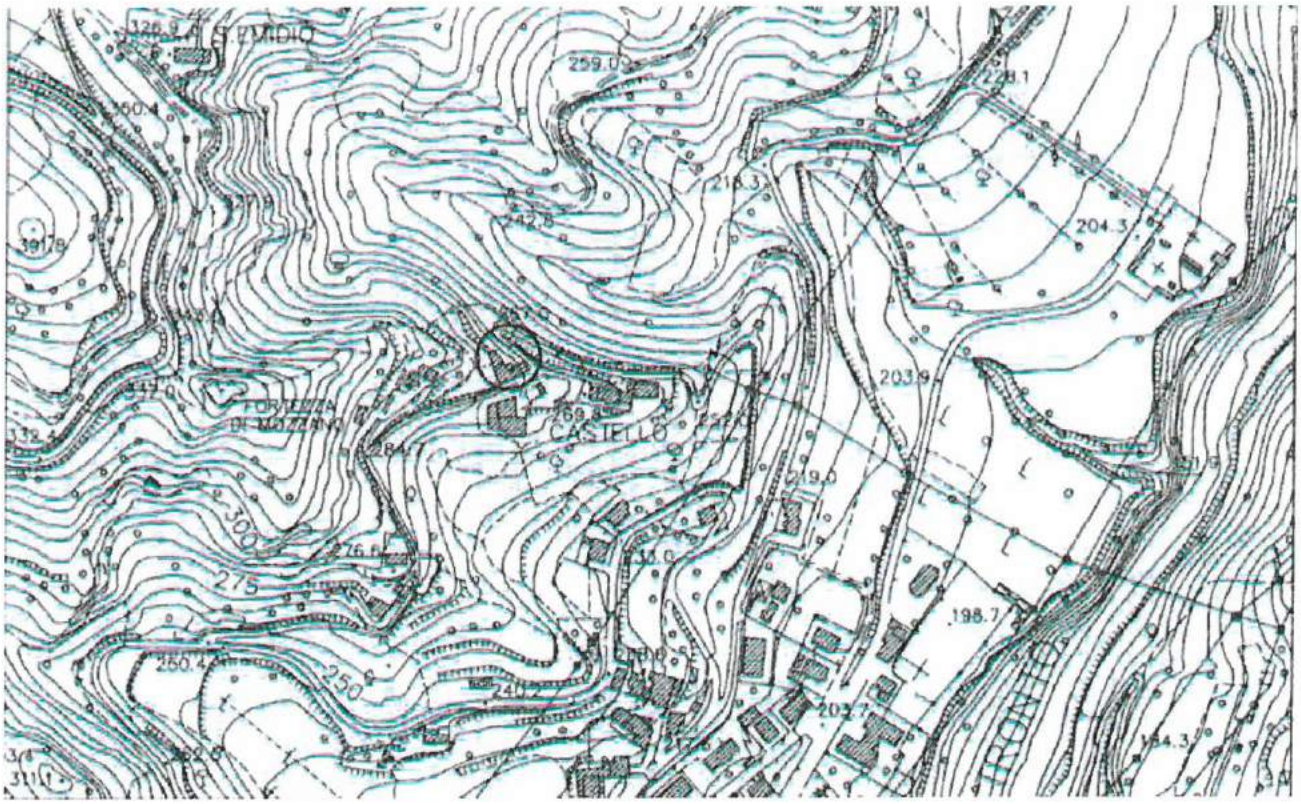


*Aereofotogrammetria (1998)*

| SCHEDA N° 589 | COMUNE DI ASCOLI PICENO<br>CENSIMENTO DELLE CASE RURALI | B |
|---|---|---|



*Foto 1*



*Foto 2*

SCHEDA N° **590**

# COMUNE DI ASCOLI PICENO
CENSIMENTO DELLE CASE RURALI

**B**

## 1 LOCALIZZAZIONE
Comune di
Indirizzo *ZONA CASTELLO*
Civico
Località
Toponimo
Accesso *da strade Comunali*

## 2 IDENTIFICAZIONE CATASTALE
Foglio *115*
Particella *48*

## 3 EPOCA DI COSTRUZIONE
Certa

Epoca ante 1895
Aggregato

## 4 INDICAZIONE DELLA CATEGORIA
Categoria (comma 1 art 16 delle NTA del PTC) B

## 5 STATO DI CONSERVAZIONE GENERALE
Buono
Manomesso per tipologia *Parzialmente*

Manomesso negli elementi costruttivi *Parzialmente*

## 6 APPARTENZA A CLASSI TIPOLOGICHE
Classe (art. 15 punto 3 del PPAR)

## 7 DESTINAZIONE ATTUALE DEL FABBRICATO

PIANO TERRA
Residenziale
Produttivo agricolo
Turismo rurale
Industria agraria
Stalla
Rimessa
Altro

Produttivo extragricolo
Calzaturiero
Manufatturiero
Attività artigianale
Servizi
Altro

RESTO DELL'EDIFICIO
Residenziale
Produttivo agricolo
Turismo rurale
Industria agraria
Stalla
Rimessa
Altro

Produttivo extragricolo
Calzaturiero
Manifatturiero
Attività artigianale
Servizi
Altro

Altri usi
Abbandonato
Note

## 8 CARATTERISTICHE DELL'EDIFICIO
Numero dei corpi costituenti il fabbricato
Numero dei piani di ciascun corpo
Corpo 1:piani
Corpo 2:piani
Corpo 3:piani

## 9 ANNESSI AGRICOLI ED EXTRAGRICOLI
Annessi agricoli n.
Annessi extragricoli n.

Rimessa attrezzature
Concimaia
Fienile
Silos
Stalla

## 10 IDENTITA'
Particolari artistico architettonici

Riferimenti bibliografici

## 11 LOCALIZZAZIONE DELL'INTORNO

Localizzazione

## 12 VISIBILITA' DALLA STRADA

S.S. Comunale

S.P. Vicinale

## 13 STIMA DI VALORE DELL'INTORNO

Valore dell'intorno

## 14 CARATTERISTICHE DELL'EDIFICIO

Tipologia

## 15 FORMA

Pianta *Rettangolare*

Prospetti *Semplice*

Volume *Semplice*

## 16 ELEMENTI TIPOLOGICI E COSTRUTTIVI

| Tipo/materiale | | Stato di conservazione |
|---|---|---|
| MURATURE | | |
| Pietra | *Si* | *Medio* |
| Travertino | | |
| Laterizio | | |
| Terra | | |
| Mista | | |
| COPERTURA | | |
| Padiglione | | |
| Due falde | | |
| Una falda | | |
| Piana | | |
| Mista | | |
| ARCHITRAVATE | | |
| Arch. legno | | |
| Arch. laterizio | | |
| Arch. pietra | *Si* | *Medio* |
| A TUTTO SESTO | | |
| Laterizio | | |
| Pietra | | |
| SESTO ACUTO | | |
| Laterizio | | |
| Pietra | | |
| SESTO RIBASSATO | | |
| Laterizio | | |
| Pietra | | |

## 17 ELEMENTI ARCH.CI E DECORATIVI

Paramento intonacato

Paramento faccia vista *Si* *Medio*

Marcapiani

Cornicioni laterizio

Cornicioni pietra

Nicchie

Formelle

Architravi iscrizioni

Affreschi

Meridiane

Copertura coppi

Copertura tegole

Copertura altro

## 18 ELEMENTI ARCH.CI ESTERNI

Fontane

Vasche

Pozzi

Ninfei

Aree lastricate

Terrazzamenti

Altro

## 19 NATURA DELLE AREE DI PERTINENZA

| | |
|---|---|
| Aia | Parco |
| Orto | Incolto |
| Giardino | Coltivi |
| Giardino disegnato | Pavimentate |
| | Asfaltate |
| Prato | Sterrate |

Altro

## 20 ELEMENTI VERDI (SPECIE)

Viali alberati

Alberature isolate

Gruppi di alberi

Siepi

Altro

## 21 INTERVENTI AMMESSI

| | |
|---|---|
| Manutenzione ordinaria e straordinaria | SI |
| Restauro e risanamento conservativo | SI |
| Ristrutturazione senza demolizione | NO |
| Ristrutturazione con demolizione parziale | NO |
| Ampliamento | NO |

## 22 NORME SPECIFICHE e/o PRESCRIZIONI

## 23 AMBITO DI TUTELA

Raggio di 150 metri

Raggio (metri) 50 (*)

Come da cartografia

| SCHEDA N° 590 | COMUNE DI ASCOLI PICENO<br>CENSIMENTO DELLE CASE RURALI | B |
|---|---|---|

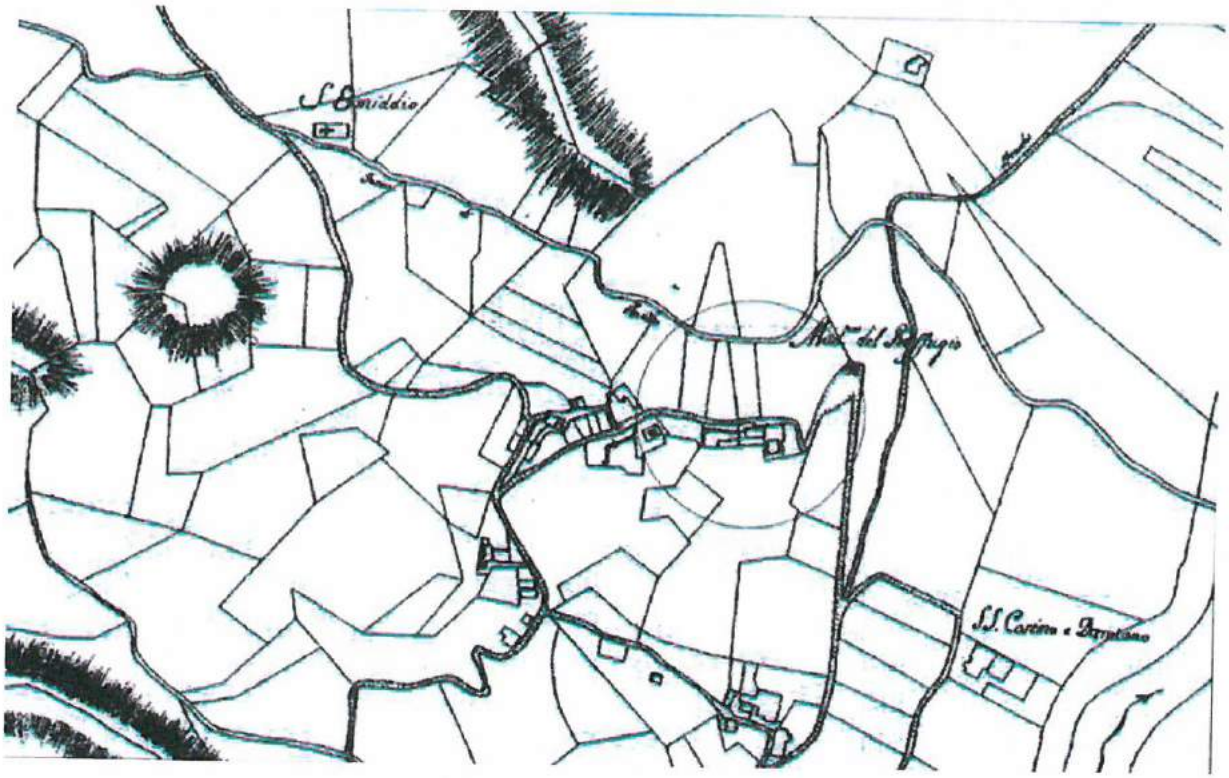

*Catasto Gregoriano (1830)*

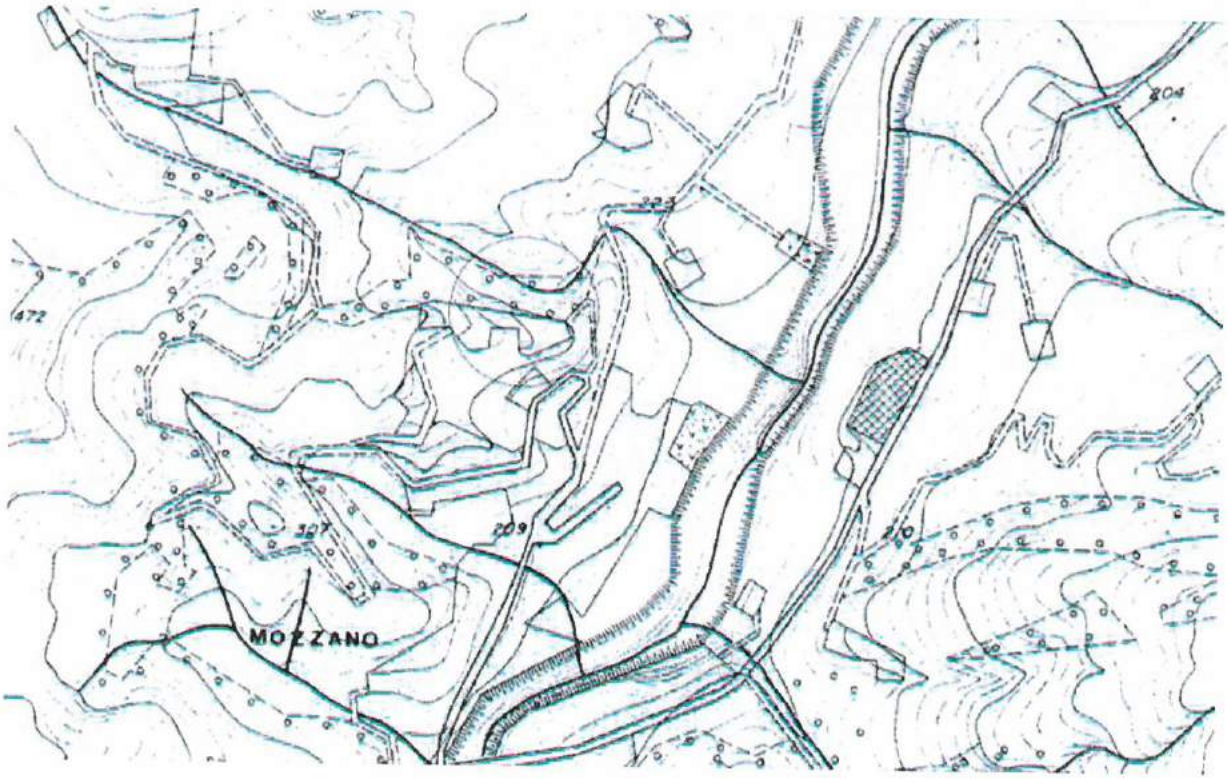


*Carta Regionale (1991)*

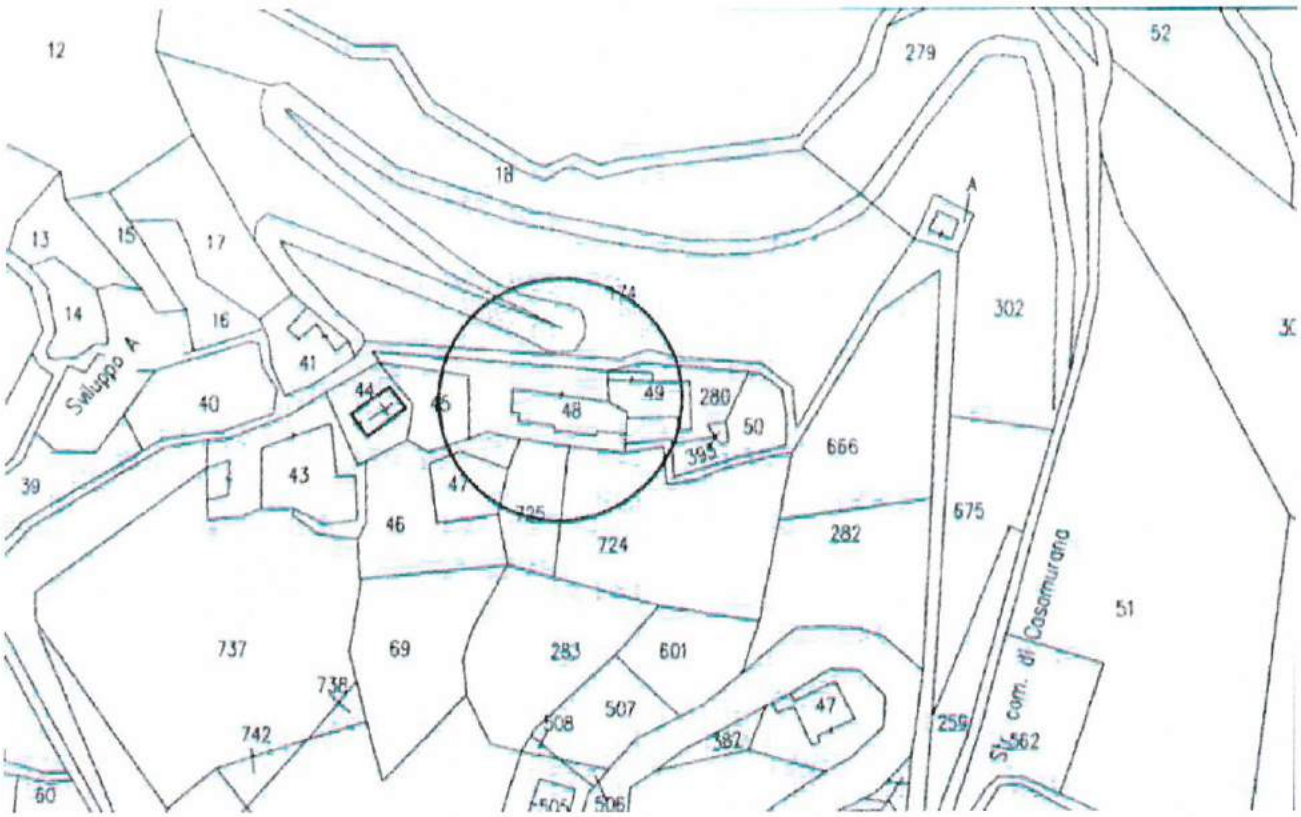


*Cartografia Catastale (1998)*

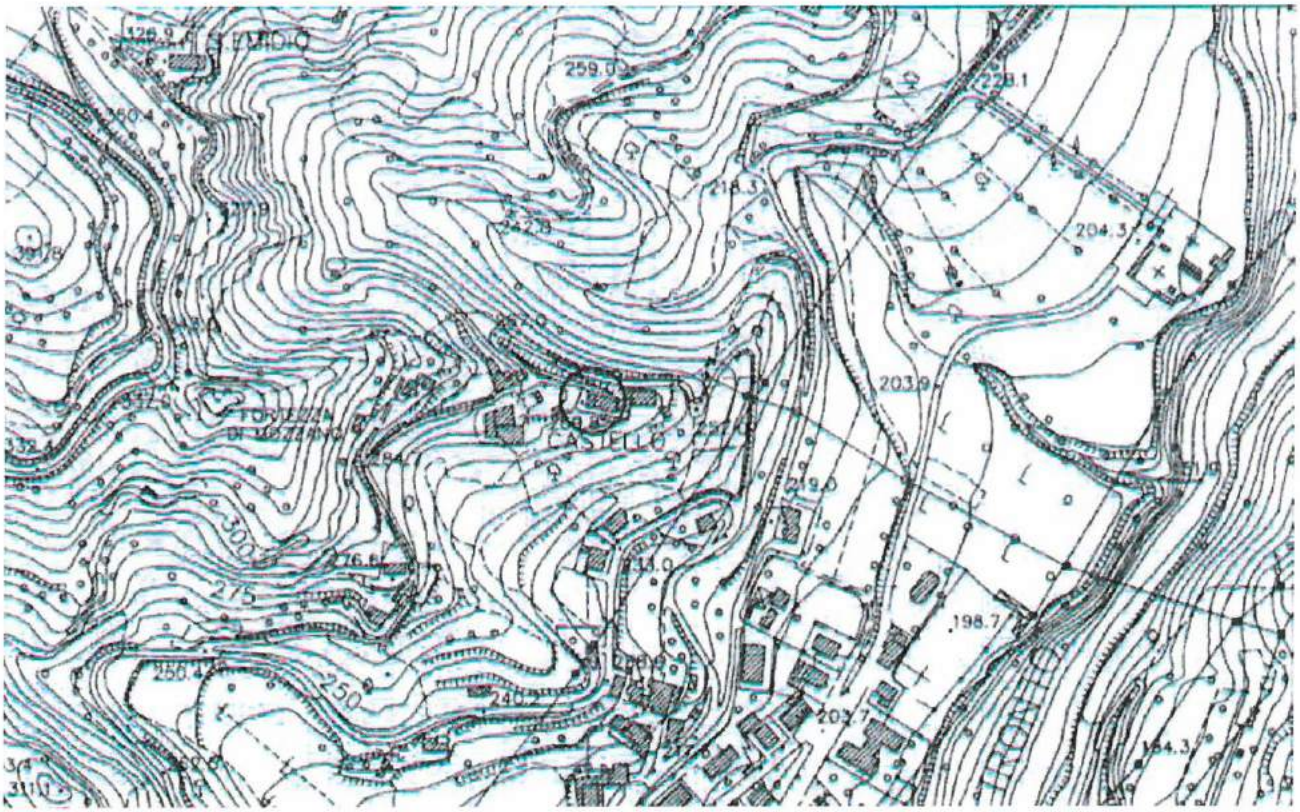


*Aereofotogrammetria (1998)*

| SCHEDA N° 590 | COMUNE DI ASCOLI PICENO<br>CENSIMENTO DELLE CASE RURALI | B |
|---|---|---|



*Foto 1*



*Foto 2*



*Foto 3*

SCHEDA N° **591**

# COMUNE DI ASCOLI PICENO
CENSIMENTO DELLE CASE RURALI

**B**

## 1 LOCALIZZAZIONE
Comune di
Indirizzo *TERENZIO MAMIANI*
Civico *72*
Località
Toponimo
Accesso *da strade Comunali*

## 2 IDENTIFICAZIONE CATASTALE
Foglio *76*
Particella *87*

## 3 EPOCA DI COSTRUZIONE
Certa

Epoca ante 1895
Aggregato

## 4 INDICAZIONE DELLA CATEGORIA
Categoria (comma 1 art 16 delle NTA del PTC) **B**

## 5 STATO DI CONSERVAZIONE GENERALE
Buono
Manomesso per tipologia *Parzialmente*

Manomesso negli elementi costruttivi *Parzialmente*

## 6 APPARTENZA A CLASSI TIPOLOGICHE
Classe (art. 15 punto 3 del PPAR)

## 7 DESTINAZIONE ATTUALE DEL FABBRICATO

PIANO TERRA
Residenziale
Produttivo agricolo
Turismo rurale
Industria agraria
Stalla
Rimessa
Altro

Produttivo extragricolo
Calzaturiero
Manufatturiero
Attività artigianale
Servizi
Altro

RESTO DELL'EDIFICIO
Residenziale
Produttivo agricolo
Turismo rurale
Industria agraria
Stalla
Rimessa
Altro

Produttivo extragricolo
Calzaturiero
Manifatturiero
Attività artigianale
Servizi
Altro

Altri usi
Abbandonato
Note

## 8 CARATTERISTICHE DELL'EDIFICIO
Numero dei corpi costituenti il fabbricato *1*
Numero dei piani di ciascun corpo
Corpo 1:piani
Corpo 2:piani
Corpo 3:piani

## 9 ANNESSI AGRICOLI ED EXTRAGRICOLI
Annessi agricoli n.
Annessi extragricoli n.

Rimessa attrezzature *Si*
Concimaia
Fienile
Silos
Stalla

## 10 IDENTITA'
Particolari artistico architettonici

Riferimenti bibliografici

## 11 LOCALIZZAZIONE DELL'INTORNO

Localizzazione

## 12 VISIBILITA' DALLA STRADA

S.S. Comunale

S.P. Vicinale

## 13 STIMA DI VALORE DELL'INTORNO

Valore dell'intorno

## 14 CARATTERISTICHE DELL'EDIFICIO

Tipologia

## 15 FORMA

Pianta *Rettangolare*

Prospetti *Semplice*

Volume *Semplice*

## 16 ELEMENTI TIPOLOGICI E COSTRUTTIVI

| Tipo/materiale | | Stato di conservazione |
|---|---|---|
| MURATURE | | |
| Pietra | | |
| Travertino | | |
| Laterizio | | |
| Terra | | |
| Mista | *Si* | *Medio* |
| COPERTURA | | |
| Padiglione | | |
| Due falde | | |
| Una falda | | |
| Piana | *Si* | *Medio* |
| Mista | | |
| ARCHITRAVATE | | |
| Arch. legno | | |
| Arch. laterizio | | |
| Arch. pietra | | |
| A TUTTO SESTO | | |
| Laterizio | | |
| Pietra | *Si* | *Medio* |
| SESTO ACUTO | | |
| Laterizio | | |
| Pietra | | |
| SESTO RIBASSATO | | |
| Laterizio | | |
| Pietra | | |

## 17 ELEMENTI ARCH.CI E DECORATIVI

| | | |
|---|---|---|
| Paramento intonacato | *Si* | *Medio* |
| Paramento faccia vista | | |
| Marcapiani | | |
| Cornicioni laterizio | | |
| Cornicioni pietra | | |
| Nicchie | | |
| Formelle | | |
| Architravi iscrizioni | | |
| Affreschi | | |
| Meridiane | | |
| Copertura coppi | | |
| Copertura tegole | | |
| Copertura altro | | |

## 18 ELEMENTI ARCH.CI ESTERNI

Fontane

Vasche

Pozzi

Ninfei

Aree lastricate

Terrazzamenti

Altro

## 19 NATURA DELLE AREE DI PERTINENZA

| | |
|---|---|
| Aia | Parco |
| Orto | Incolto |
| Giardino | Coltivi |
| Giardino disegnato | Pavimentate |
| | Asfaltate |
| Prato | Sterrate |

Altro

## 20 ELEMENTI VERDI (SPECIE)

Viali alberati

Alberature isolate

Gruppi di alberi

Siepi

Altro

## 21 INTERVENTI AMMESSI

| | |
|---|---|
| Manutenzione ordinaria e straordinaria | SI |
| Restauro e risanamento conservativo | SI |
| Ristrutturazione senza demolizione | NO |
| Ristrutturazione con demolizione parziale | NO |
| Ampliamento | NO |

## 22 NORME SPECIFICHE e/o PRESCRIZIONI

## 23 AMBITO DI TUTELA

Raggio di 150 metri

Raggio (metri) 50 (*)

Come da cartografia

| SCHEDA N° 591 | COMUNE DI ASCOLI PICENO<br>CENSIMENTO DELLE CASE RURALI | B |
|---|---|---|

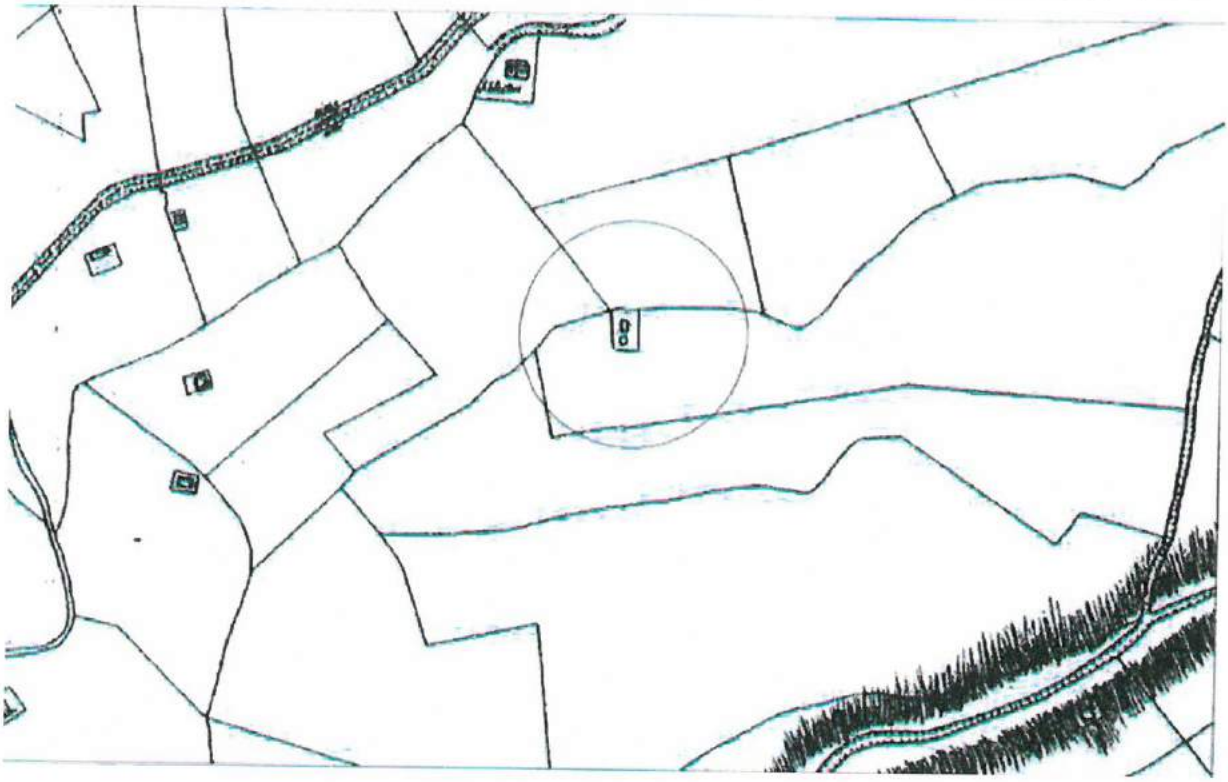

*Catasto Gregoriano (1830)*

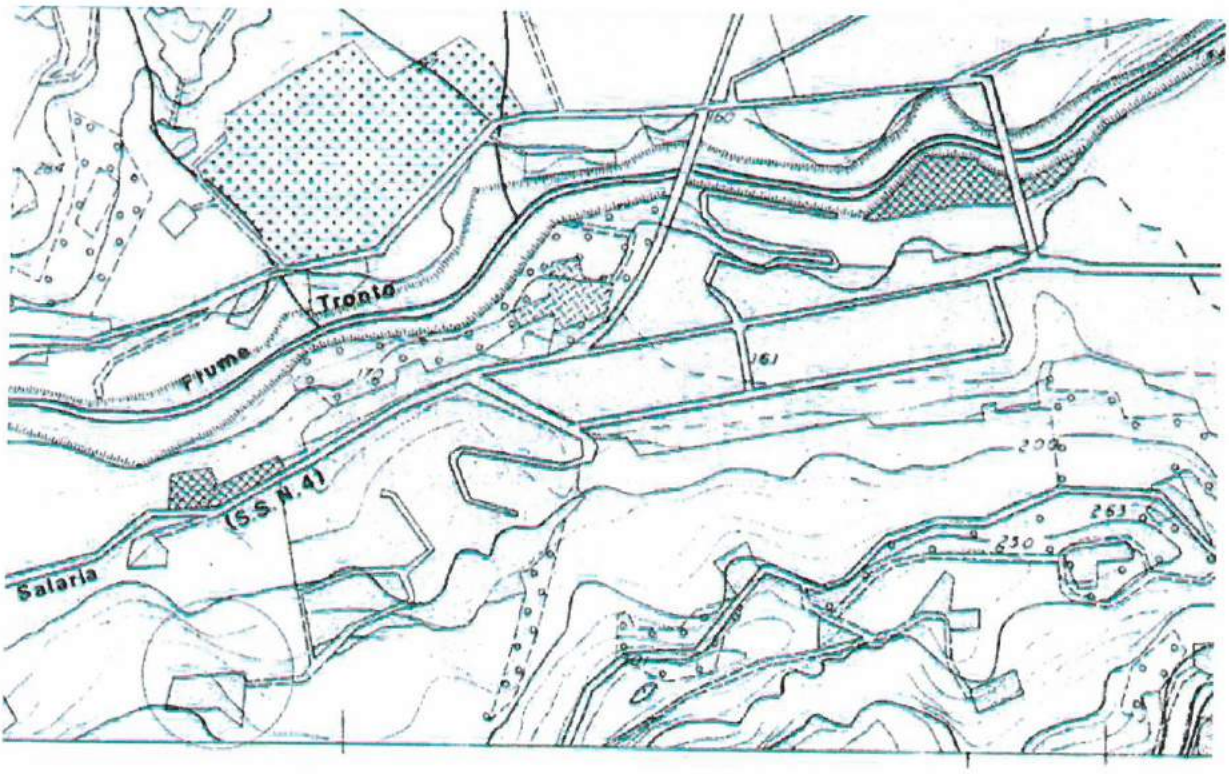


*Carta Regionale (1991)*

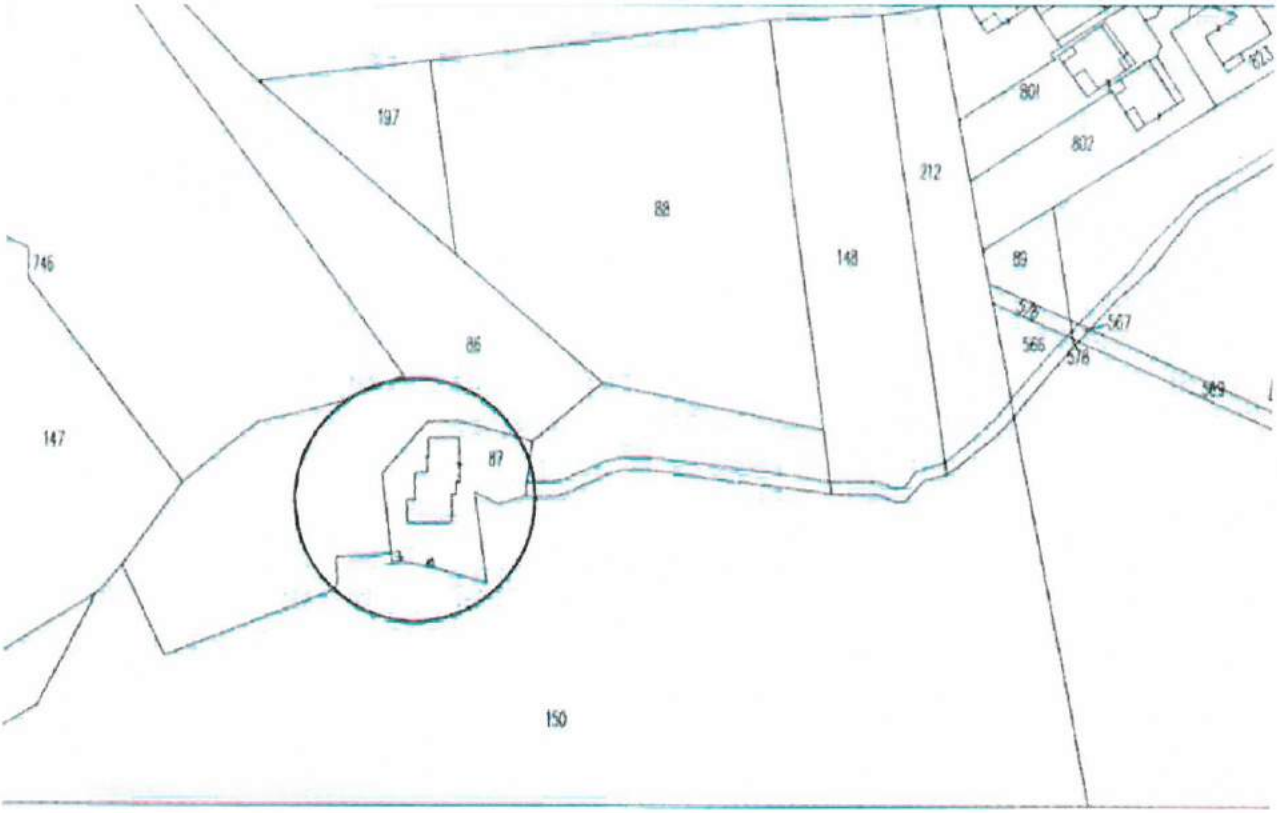


*Cartografia Catastale (1998)*

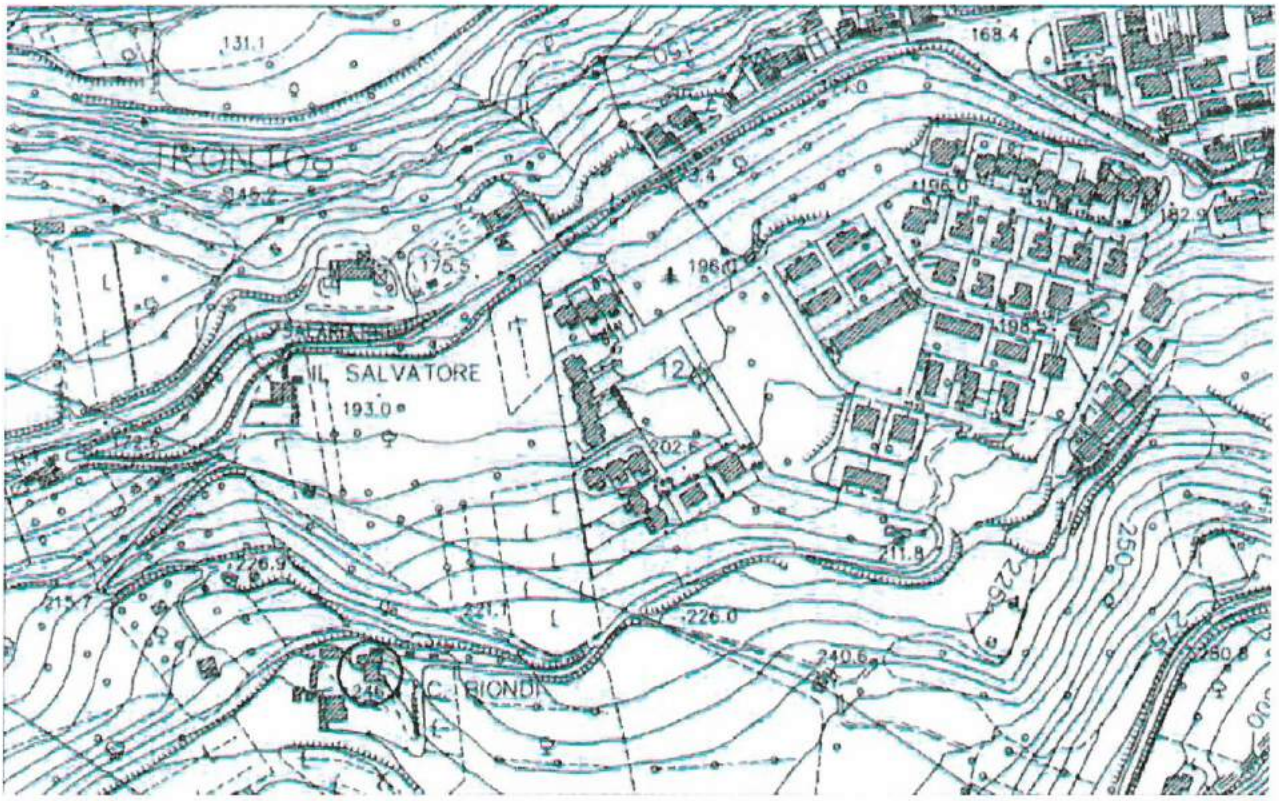


*Aereofotogrammetria (1998)*

| SCHEDA N° 591 | COMUNE DI ASCOLI PICENO<br>CENSIMENTO DELLE CASE RURALI | B |
|---|---|---|



*Foto 1*



*Foto 2*

SCHEDA N° **594**

# COMUNE DI ASCOLI PICENO
CENSIMENTO DELLE CASE RURALI

**B**

## 1 LOCALIZZAZIONE
Comune di
Indirizzo *PER ROSARA*
Civico
Località
Toponimo
Accesso *da strade Comunali*

## 2 IDENTIFICAZIONE CATASTALE
Foglio *100*
Particella *10*

## 3 EPOCA DI COSTRUZIONE
Certa

Epoca ante 1895
Aggregato

## 4 INDICAZIONE DELLA CATEGORIA
Categoria (comma 1 art 16 delle NTA del PTC) **B**

## 5 STATO DI CONSERVAZIONE GENERALE
Buono
Manomesso per tipologia *Fortemente*

Manomesso negli elementi costruttivi *Parzialmente*

## 6 APPARTENZA A CLASSI TIPOLOGICHE
Classe (art. 15 punto 3 del PPAR)

## 7 DESTINAZIONE ATTUALE DEL FABBRICATO

PIANO TERRA
Residenziale
Produttivo agricolo
Turismo rurale
Industria agraria
Stalla
Rimessa
Altro

Produttivo extragricolo
Calzaturiero
Manufatturiero
Attività artigianale
Servizi
Altro

RESTO DELL'EDIFICIO
Residenziale
Produttivo agricolo
Turismo rurale
Industria agraria
Stalla
Rimessa
Altro

Produttivo extragricolo
Calzaturiero
Manifatturiero
Attività artigianale
Servizi
Altro

Altri usi
Abbandonato
Note

## 8 CARATTERISTICHE DELL'EDIFICIO
Numero dei corpi costituenti il fabbricato *1*
Numero dei piani di ciascun corpo
Corpo 1:piani
Corpo 2:piani
Corpo 3:piani

## 9 ANNESSI AGRICOLI ED EXTRAGRICOLI
Annessi agricoli n.
Annessi extragricoli n.

Rimessa attrezzature
Concimaia
Fienile
Silos
Stalla

## 10 IDENTITA'
Particolari artistico architettonici

Riferimenti bibliografici

## 11 LOCALIZZAZIONE DELL'INTORNO

Localizzazione

## 12 VISIBILITA' DALLA STRADA

S.S. Comunale

S.P. Vicinale

## 13 STIMA DI VALORE DELL'INTORNO

Valore dell'intorno

## 14 CARATTERISTICHE DELL'EDIFICIO

Tipologia

## 15 FORMA

Pianta *Quadrata*

Prospetti *Semplice*

Volume *Semplice*

## 16 ELEMENTI TIPOLOGICI E COSTRUTTIVI

| Tipo/materiale | | Stato di conservazione |
|---|---|---|
| MURATURE | | |
| Pietra | | |
| Travertino | | |
| Laterizio | | |
| Terra | | |
| Mista | *Si* | *Medio* |
| COPERTURA | | |
| Padiglione | | |
| Due falde | | |
| Una falda | | |
| Piana | | |
| Mista | | |
| ARCHITRAVATE | | |
| Arch. legno | | |
| Arch. laterizio | | |
| Arch. pietra | *Si* | *Medio* |
| A TUTTO SESTO | | |
| Laterizio | | |
| Pietra | | |
| SESTO ACUTO | | |
| Laterizio | | |
| Pietra | | |
| SESTO RIBASSATO | | |
| Laterizio | | |
| Pietra | | |

## 17 ELEMENTI ARCH.CI E DECORATIVI

Paramento intonacato

Paramento faccia vista *Si* *Medio*

Marcapiani

Cornicioni laterizio

Cornicioni pietra

Nicchie

Formelle

Architravi iscrizioni

Affreschi

Meridiane

Copertura coppi

Copertura tegole

Copertura altro

## 18 ELEMENTI ARCH.CI ESTERNI

Fontane

Vasche

Pozzi

Ninfei

Aree lastricate

Terrazzamenti

Altro

## 19 NATURA DELLE AREE DI PERTINENZA

| | |
|---|---|
| Aia | Parco |
| Orto | Incolto |
| Giardino | Coltivi |
| Giardino disegnato | Pavimentate |
| | Asfaltate |
| Prato | Sterrate |

Altro

## 20 ELEMENTI VERDI (SPECIE)

Viali alberati

Alberature isolate

Gruppi di alberi

Siepi

Altro

## 21 INTERVENTI AMMESSI

| | |
|---|---|
| Manutenzione ordinaria e straordinaria | SI |
| Restauro e risanamento conservativo | SI |
| Ristrutturazione senza demolizione | NO |
| Ristrutturazione con demolizione parziale | NO |
| Ampliamento | NO |

## 22 NORME SPECIFICHE e/o PRESCRIZIONI

## 23 AMBITO DI TUTELA

Raggio di 150 metri

Raggio (metri) 50 (*)

Come da cartografia

SCHEDA N°
**594**

# COMUNE DI ASCOLI PICENO
## CENSIMENTO DELLE CASE RURALI

**B**

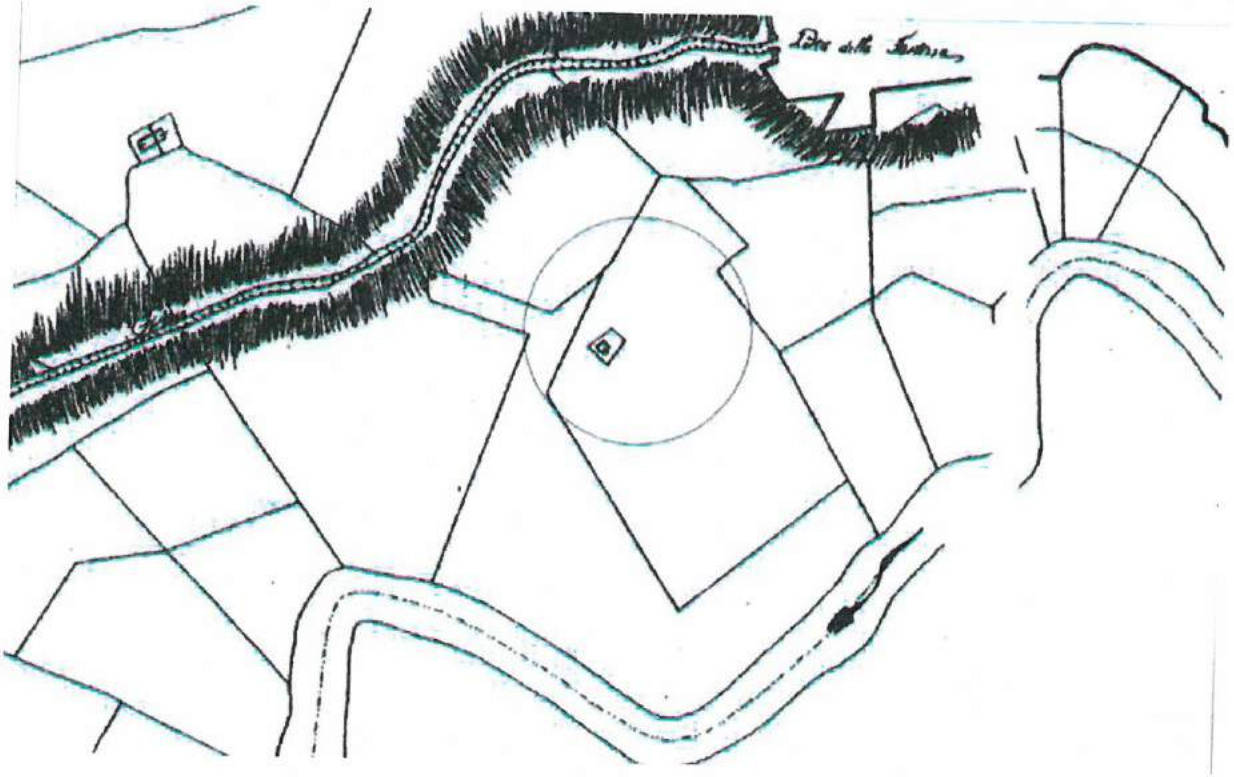

*Catasto Gregoriano (1830)*

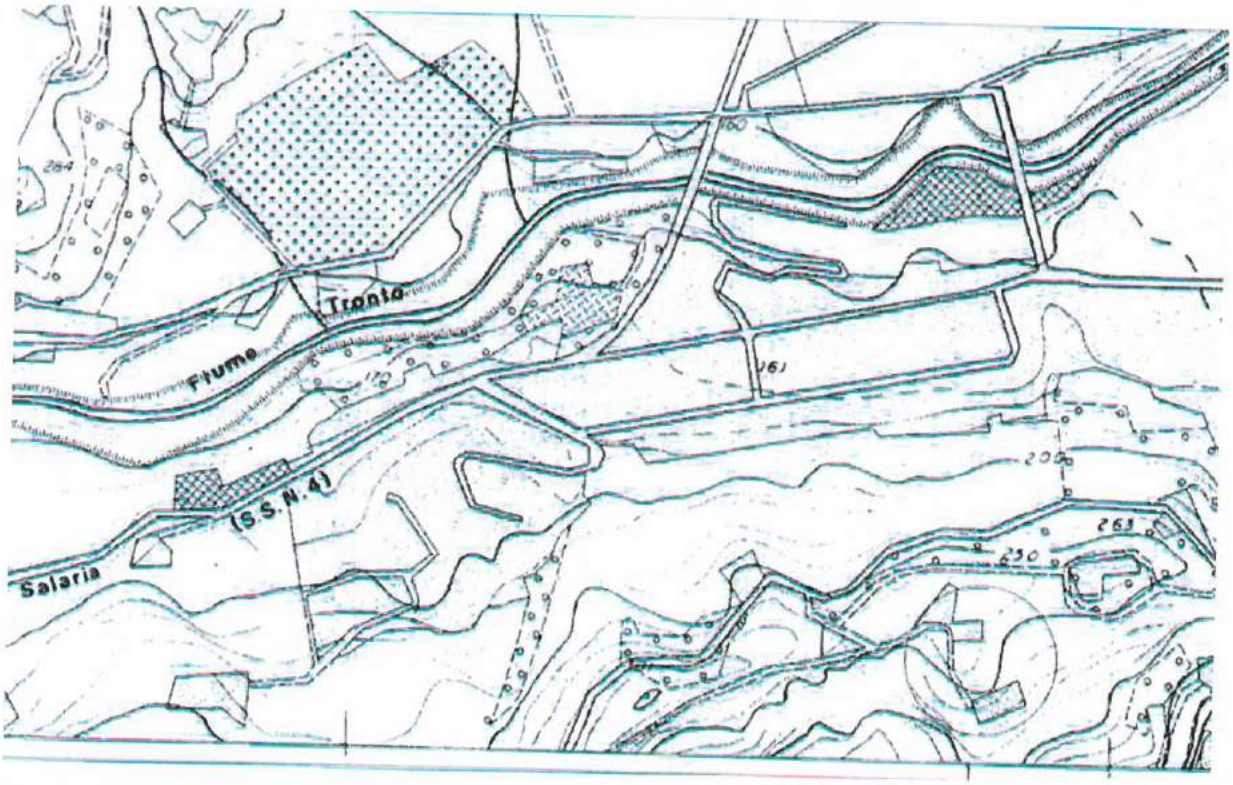


*Carta Regionale (1991)*

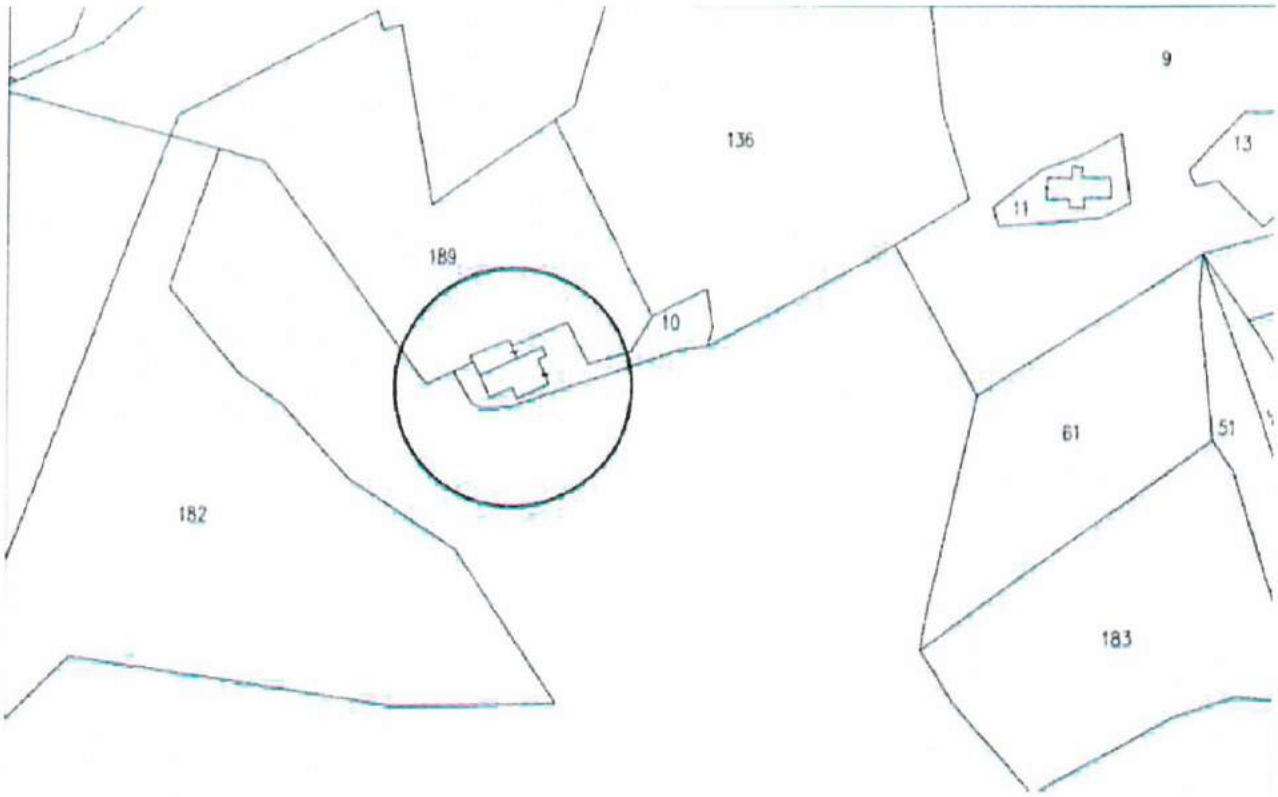


*Cartografia Catastale (1998)*

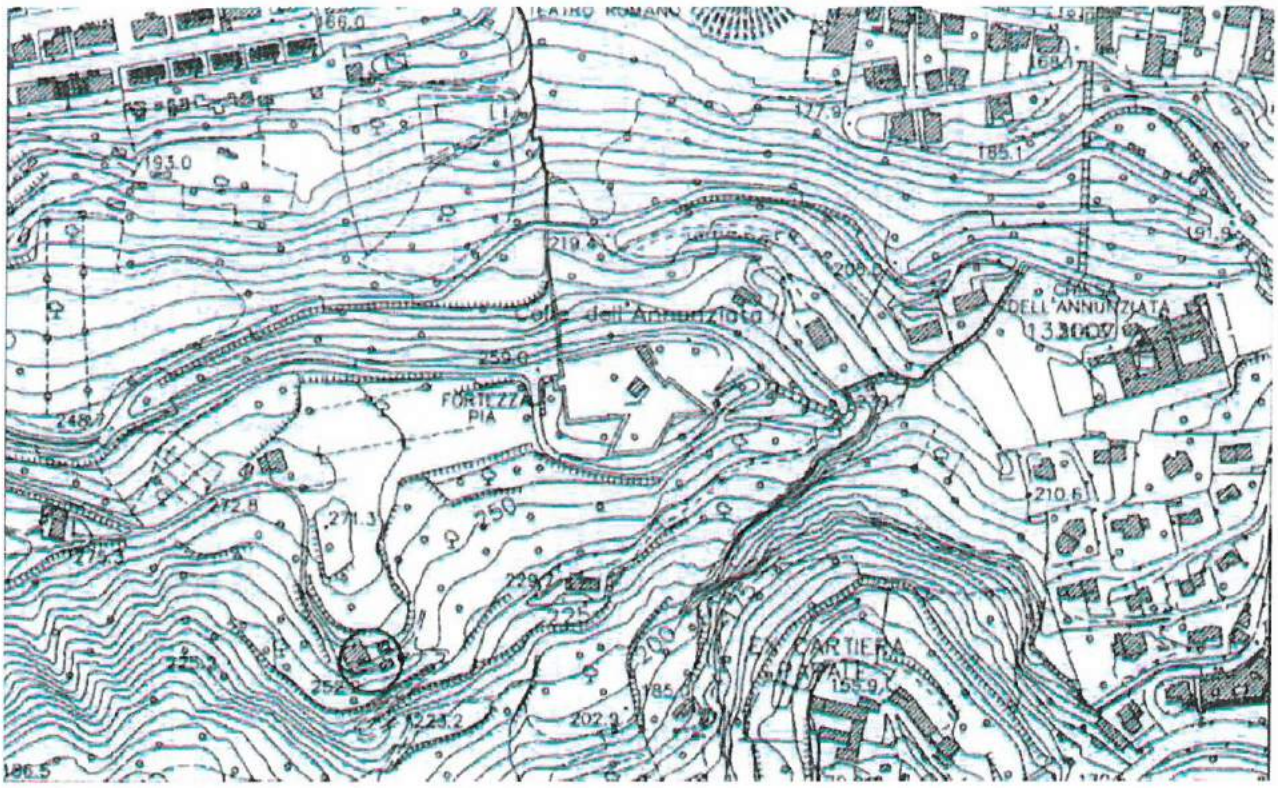


*Aereofotogrammetria (1998)*

| SCHEDA N° 594 | COMUNE DI ASCOLI PICENO<br>CENSIMENTO DELLE CASE RURALI | B |
|---|---|---|



*Foto 1*



*Foto 2*

SCHEDA N° **595**

# COMUNE DI ASCOLI PICENO
CENSIMENTO DELLE CASE RURALI

**B**

## 1 LOCALIZZAZIONE
Comune di
Indirizzo *PORTA ROMANA*
Civico
Località
Toponimo
Accesso *da strade Statali*

## 2 IDENTIFICAZIONE CATASTALE
Foglio *76*
Particella *29*

## 3 EPOCA DI COSTRUZIONE
Certa

Epoca ante 1895
Aggregato

## 4 INDICAZIONE DELLA CATEGORIA
Categoria (comma 1 art 16 delle NTA del PTC) **B**

## 5 STATO DI CONSERVAZIONE GENERALE
Buono
Manomesso per tipologia *Parzialmente*

Manomesso negli elementi costruttivi *Fortemente*

## 6 APPARTENZA A CLASSI TIPOLOGICHE
Classe (art. 15 punto 3 del PPAR)

## 7 DESTINAZIONE ATTUALE DEL FABBRICATO

PIANO TERRA
Residenziale
Produttivo agricolo
Turismo rurale
Industria agraria
Stalla
Rimessa
Altro

Produttivo extragricolo
Calzaturiero
Manufatturiero
Attività artigianale
Servizi
Altro

RESTO DELL'EDIFICIO
Residenziale
Produttivo agricolo
Turismo rurale
Industria agraria
Stalla
Rimessa
Altro

Produttivo extragricolo
Calzaturiero
Manifatturiero
Attività artigianale
Servizi
Altro

Altri usi
Abbandonato
Note

## 8 CARATTERISTICHE DELL'EDIFICIO
Numero dei corpi costituenti il fabbricato *1*
Numero dei piani di ciascun corpo
Corpo 1:piani
Corpo 2:piani
Corpo 3:piani

## 9 ANNESSI AGRICOLI ED EXTRAGRICOLI
Annessi agricoli n.
Annessi extragricoli n.

Rimessa attrezzature
Concimaia
Fienile
Silos
Stalla

## 10 IDENTITA'
Particolari artistico architettonici

Riferimenti bibliografici

## 11 LOCALIZZAZIONE DELL'INTORNO

**Localizzazione**

## 12 VISIBILITA' DALLA STRADA

**S.S.** **Comunale**

**S.P.** **Vicinale**

## 13 STIMA DI VALORE DELL'INTORNO

**Valore dell'intorno**

## 14 CARATTERISTICHE DELL'EDIFICIO

**Tipologia** *Manufatto isolato*

## 15 FORMA

**Pianta** *Quadrata*

**Prospetti** *Semplice*

**Volume** *Semplice*

## 16 ELEMENTI TIPOLOGICI E COSTRUTTIVI

| Tipo/materiale | | Stato di conservazione |
|---|---|---|
| **MURATURE** | | |
| Pietra | | |
| Travertino | *Si* | *Pessimo* |
| Laterizio | | |
| Terra | | |
| Mista | | |
| **COPERTURA** | | |
| Padiglione | | |
| Due falde | | |
| Una falda | | |
| Piana | | |
| Mista | | |
| **ARCHITRAVATE** | | |
| Arch. legno | | |
| Arch. laterizio | | |
| Arch. pietra | | |
| **A TUTTO SESTO** | | |
| Laterizio | | |
| Pietra | | |
| **SESTO ACUTO** | | |
| Laterizio | | |
| Pietra | | |
| **SESTO RIBASSATO** | | |
| Laterizio | | |
| Pietra | | |

## 17 ELEMENTI ARCH.CI E DECORATIVI

| | | |
|---|---|---|
| **Paramento intonacato** | | |
| **Paramento faccia vista** | *Si* | *Pessimo* |
| **Marcapiani** | | |
| **Cornicioni laterizio** | | |
| **Cornicioni pietra** | | |
| **Nicchie** | | |
| **Formelle** | | |
| **Architravi iscrizioni** | | |
| **Affreschi** | | |
| **Meridiane** | | |
| **Copertura coppi** | | |
| **Copertura tegole** | | |
| **Copertura altro** | | |

## 18 ELEMENTI ARCH.CI ESTERNI

**Fontane**

**Vasche**

**Pozzi**

**Ninfei**

**Aree lastricate**

**Terrazzamenti**

**Altro**

## 19 NATURA DELLE AREE DI PERTINENZA

| | |
|---|---|
| **Aia** | **Parco** |
| **Orto** | **Incolto** |
| **Giardino** | **Coltivi** |
| **Giardino disegnato** | **Pavimentate** |
| | **Asfaltate** |
| **Prato** | **Sterrate** |

**Altro**

## 20 ELEMENTI VERDI (SPECIE)

**Viali alberati**

**Alberature isolate**

**Gruppi di alberi**

**Siepi**

**Altro**

## 21 INTERVENTI AMMESSI

| | |
|---|---|
| **Manutenzione ordinaria e straordinaria** | SI |
| **Restauro e risanamento conservativo** | SI |
| **Ristrutturazione senza demolizione** | NO |
| **Ristrutturazione con demolizione parziale** | NO |
| **Ampliamento** | NO |

## 22 NORME SPECIFICHE e/o PRESCRIZIONI

## 23 AMBITO DI TUTELA

**Raggio di 150 metri**

**Raggio (metri)** 50 (*)

**Come da cartografia**

| SCHEDA N° 595 | COMUNE DI ASCOLI PICENO<br>CENSIMENTO DELLE CASE RURALI | B |
|---|---|---|

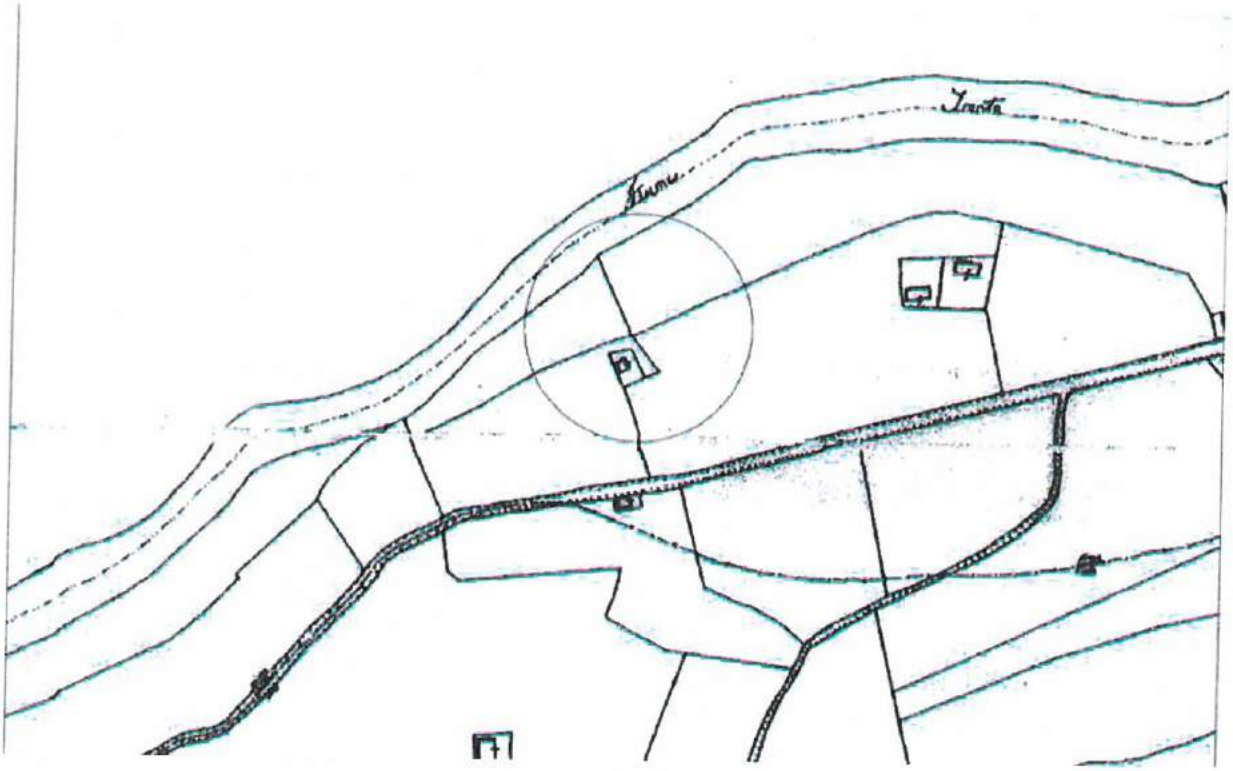


*Catasto Gregoriano (1830)*

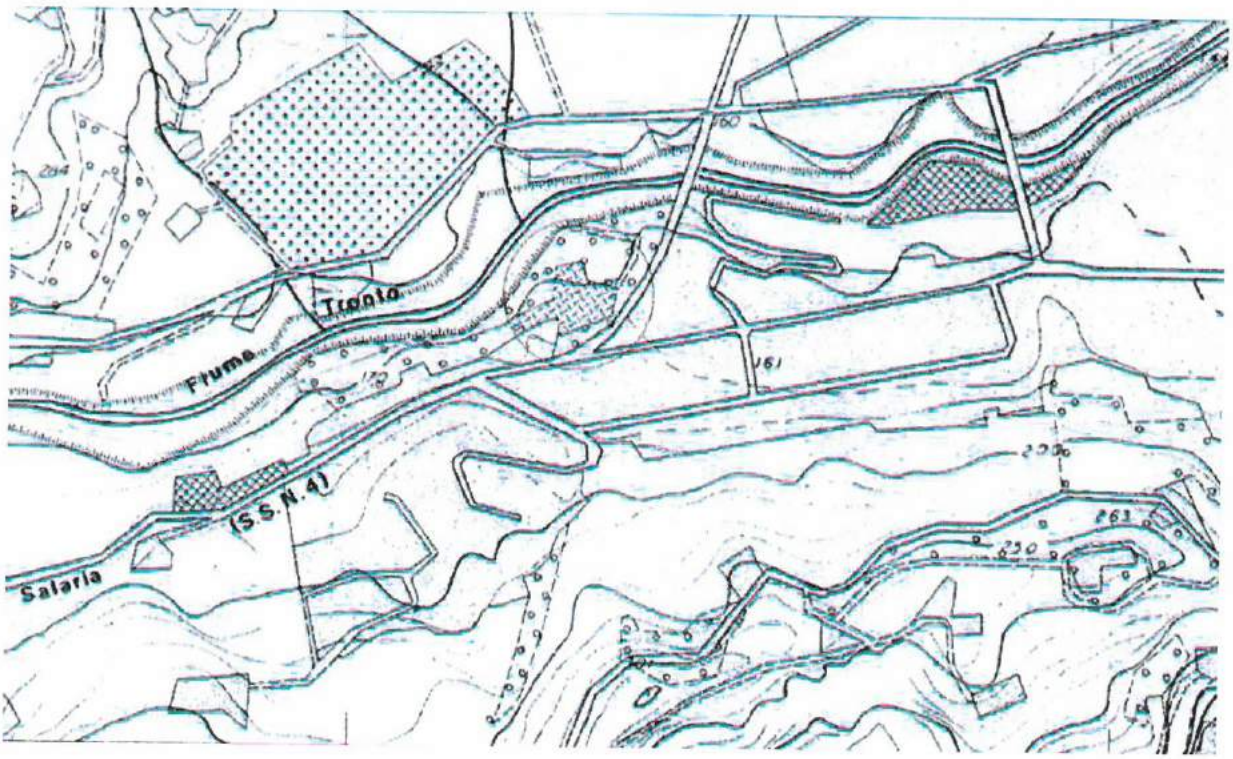


*Carta Regionale (1991)*

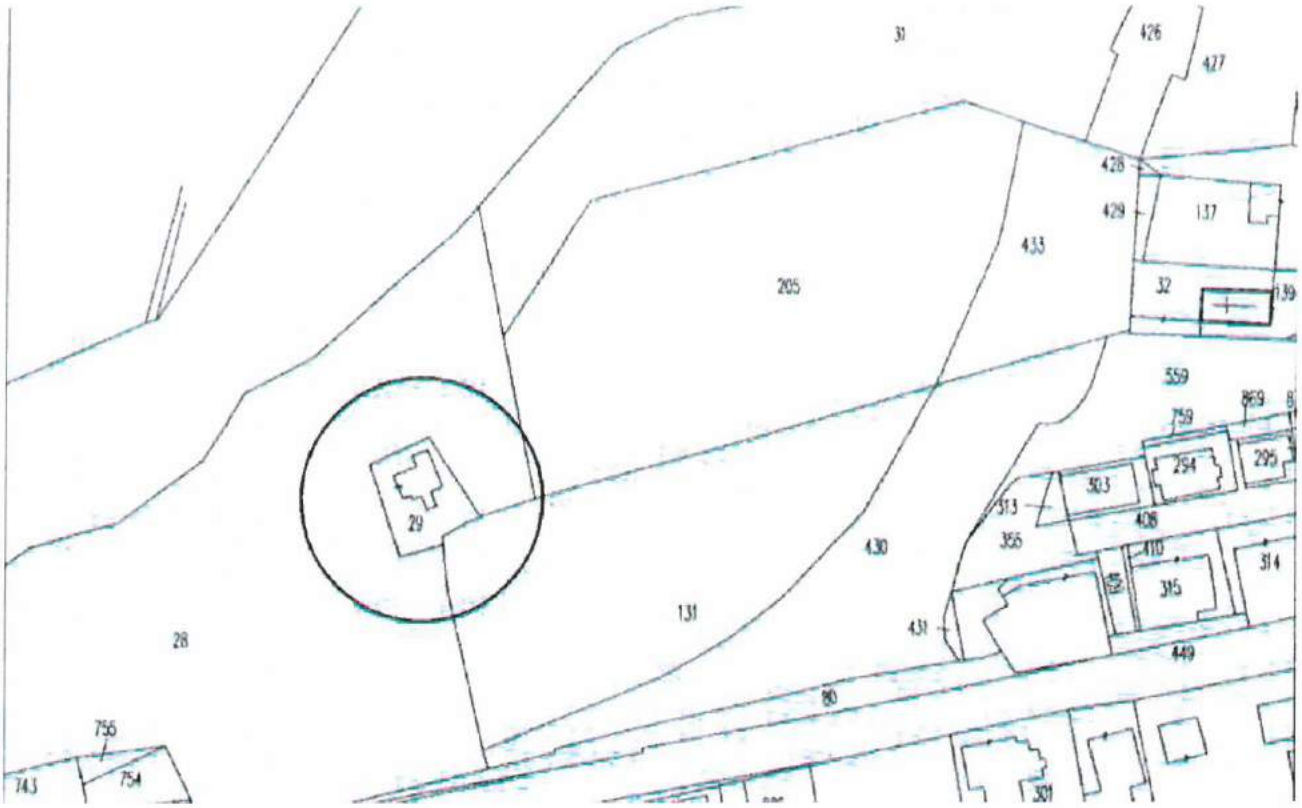


*Cartografia Catastale (1998)*

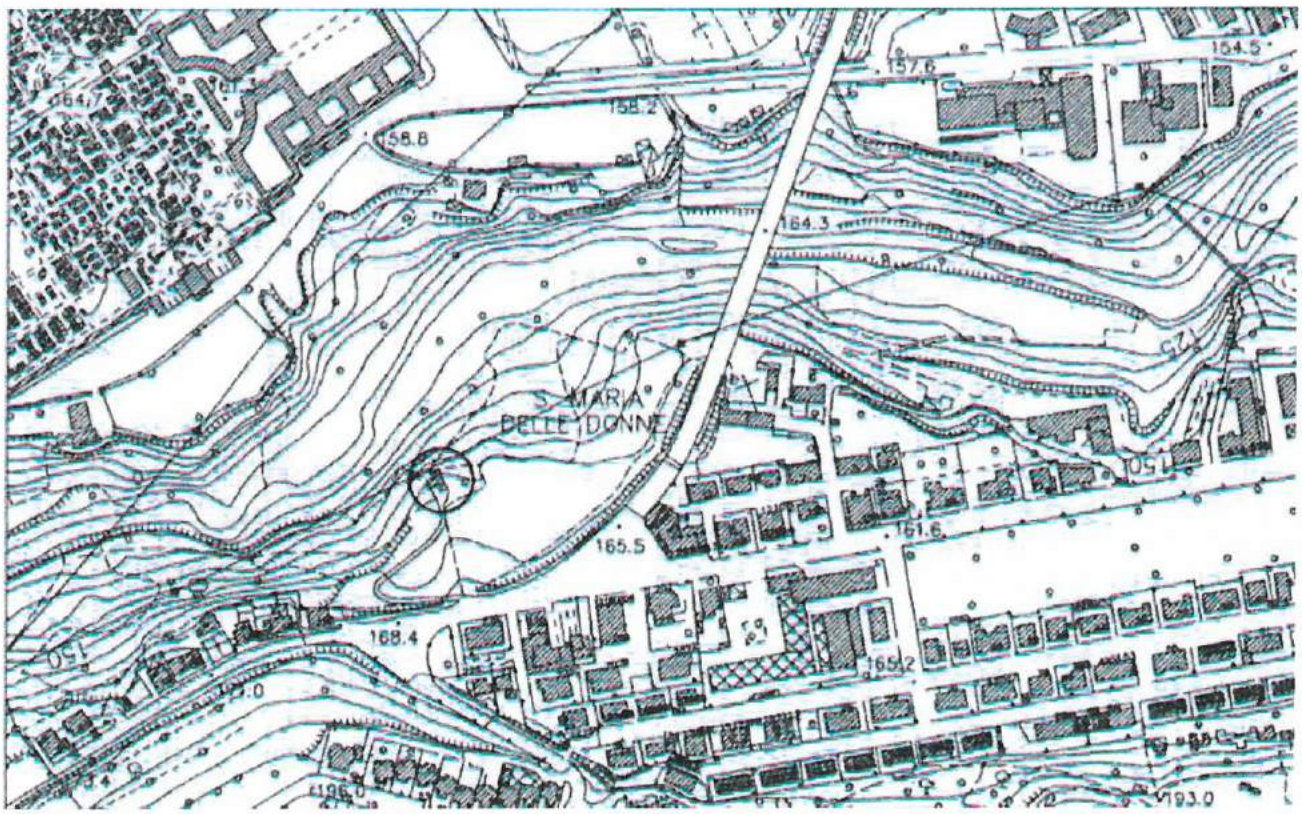


*Aereofotogrammetria (1998)*

| SCHEDA N° 595 | COMUNE DI ASCOLI PICENO<br>CENSIMENTO DELLE CASE RURALI | B |
|---|---|---|



*Foto 1*



*Foto 2*



*Foto 3*

SCHEDA N° **597**

# COMUNE DI ASCOLI PICENO
CENSIMENTO DELLE CASE RURALI

**B**

## 1 LOCALIZZAZIONE
Comune di
Indirizzo *ERRICO DANDOLO*
Civico *6*
Località
Toponimo
Accesso *da strade Comunali*

## 2 IDENTIFICAZIONE CATASTALE
Foglio *76*
Particella *138*

## 3 EPOCA DI COSTRUZIONE
Certa

Epoca ante 1895
Aggregato

## 4 INDICAZIONE DELLA CATEGORIA
Categoria (comma 1 art 16 delle NTA del PTC) **B**

## 5 STATO DI CONSERVAZIONE GENERALE
Buono
Manomesso per tipologia *Parzialmente*

Manomesso negli elementi costruttivi

## 6 APPARTENZA A CLASSI TIPOLOGICHE
Classe (art. 15 punto 3 del PPAR)

## 7 DESTINAZIONE ATTUALE DEL FABBRICATO

PIANO TERRA
Residenziale
Produttivo agricolo
Turismo rurale
Industria agraria
Stalla
Rimessa
Altro

Produttivo extragricolo
Calzaturiero
Manufatturiero
Attività artigianale
Servizi
Altro

RESTO DELL'EDIFICIO
Residenziale
Produttivo agricolo
Turismo rurale
Industria agraria
Stalla
Rimessa
Altro

Produttivo extragricolo
Calzaturiero
Manifatturiero
Attività artigianale
Servizi
Altro

Altri usi
Abbandonato
Note

## 8 CARATTERISTICHE DELL'EDIFICIO
Numero dei corpi costituenti il fabbricato *1*
Numero dei piani di ciascun corpo
Corpo 1:piani
Corpo 2:piani
Corpo 3:piani

## 9 ANNESSI AGRICOLI ED EXTRAGRICOLI
Annessi agricoli n.
Annessi extragricoli n.

Rimessa attrezzature
Concimaia
Fienile
Silos
Stalla

## 10 IDENTITA'
Particolari artistico architettonici

Riferimenti bibliografici

## 11 LOCALIZZAZIONE DELL'INTORNO

**Localizzazione**

## 12 VISIBILITA' DALLA STRADA

| | |
|---|---|
| **S.S.** | **Comunale** |
| **S.P.** | **Vicinale** |

## 13 STIMA DI VALORE DELL'INTORNO

**Valore dell'intorno**

## 14 CARATTERISTICHE DELL'EDIFICIO

**Tipologia**

## 15 FORMA

| | |
|---|---|
| **Pianta** | *Rettangolare* |
| **Prospetti** | *Semplice* |
| **Volume** | *Semplice* |

## 16 ELEMENTI TIPOLOGICI E COSTRUTTIVI

| **Tipo/materiale** | | **Stato di conservazione** |
|---|---|---|
| **MURATURE** | | |
| **Pietra** | | |
| **Travertino** | *Si* | *Buono* |
| **Laterizio** | | |
| **Terra** | | |
| **Mista** | | |
| **COPERTURA** | | |
| **Padiglione** | | |
| **Due falde** | | |
| **Una falda** | | |
| **Piana** | | |
| **Mista** | | |
| **ARCHITRAVATE** | | |
| **Arch. legno** | | |
| **Arch. laterizio** | | |
| **Arch. pietra** | | |
| **A TUTTO SESTO** | | |
| **Laterizio** | | |
| **Pietra** | | |
| **SESTO ACUTO** | | |
| **Laterizio** | | |
| **Pietra** | | |
| **SESTO RIBASSATO** | | |
| **Laterizio** | | |
| **Pietra** | | |

## 17 ELEMENTI ARCH.CI E DECORATIVI

| | | |
|---|---|---|
| **Paramento intonacato** | | |
| **Paramento faccia vista** | *Si* | *Buono* |
| **Marcapiani** | | |
| **Cornicioni laterizio** | | |
| **Cornicioni pietra** | | |
| **Nicchie** | | |
| **Formelle** | | |
| **Architravi iscrizioni** | | |
| **Affreschi** | | |
| **Meridiane** | | |
| **Copertura coppi** | | |
| **Copertura tegole** | | |
| **Copertura altro** | | |

## 18 ELEMENTI ARCH.CI ESTERNI

**Fontane**
**Vasche**
**Pozzi**
**Ninfei**
**Aree lastricate**
**Terrazzamenti**
**Altro**

## 19 NATURA DELLE AREE DI PERTINENZA

| | |
|---|---|
| **Aia** | **Parco** |
| **Orto** | **Incolto** |
| **Giardino** | **Coltivi** |
| **Giardino disegnato** | **Pavimentate** |
| | **Asfaltate** |
| **Prato** | **Sterrate** |

**Altro**

## 20 ELEMENTI VERDI (SPECIE)

**Viali alberati**
**Alberature isolate**
**Gruppi di alberi**
**Siepi**
**Altro**

## 21 INTERVENTI AMMESSI

| | |
|---|---|
| **Manutenzione ordinaria e straordinaria** | SI |
| **Restauro e risanamento conservativo** | SI |
| **Ristrutturazione senza demolizione** | NO |
| **Ristrutturazione con demolizione parziale** | NO |
| **Ampliamento** | NO |

## 22 NORME SPECIFICHE e/o PRESCRIZIONI

## 23 AMBITO DI TUTELA

**Raggio di 150 metri**
**Raggio (metri)** 50 (*)
**Come da cartografia**

| SCHEDA N° 597 | COMUNE DI ASCOLI PICENO<br>CENSIMENTO DELLE CASE RURALI | B |
|---|---|---|

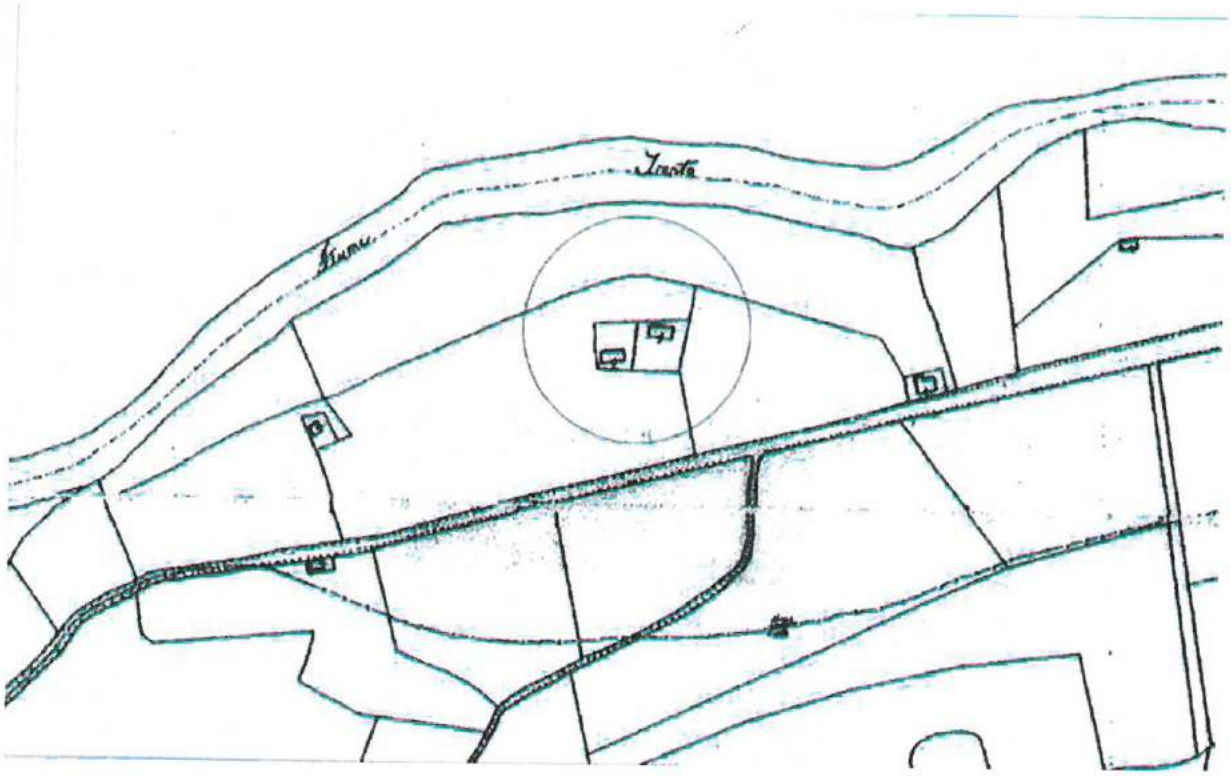


*Catasto Gregoriano (1830)*

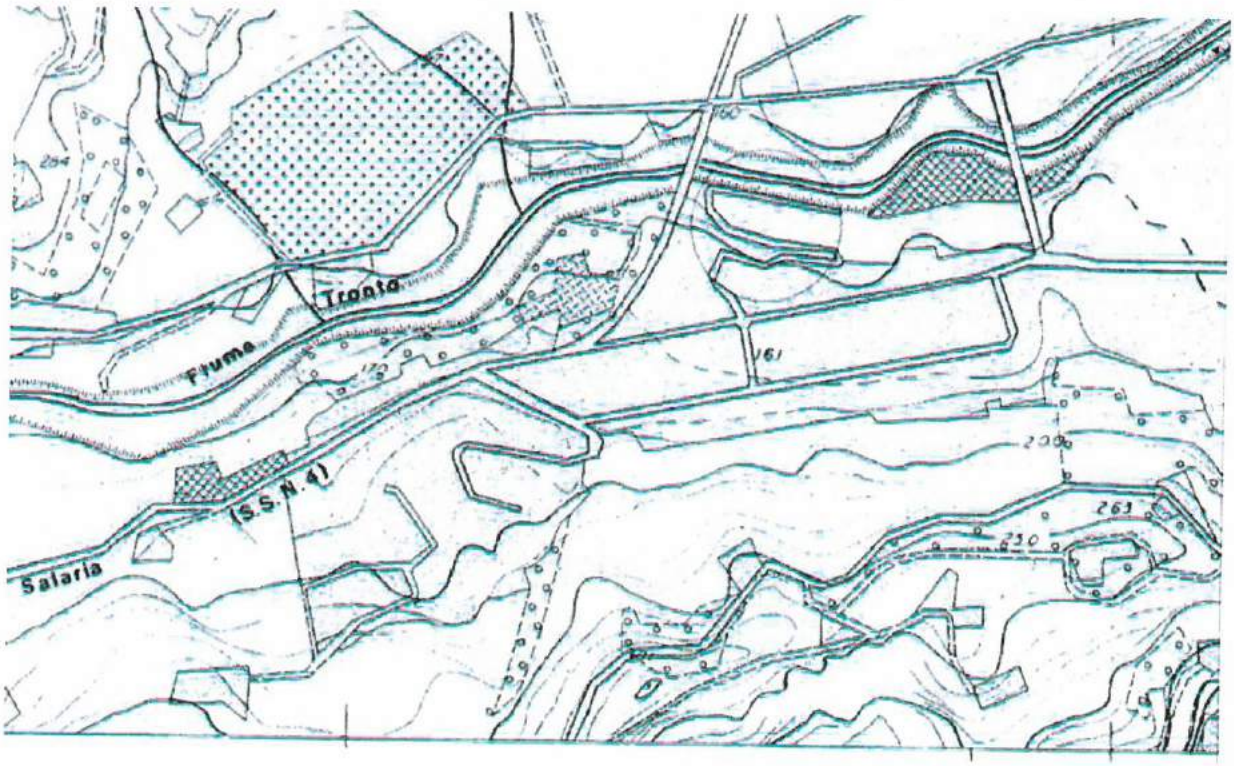


*Carta Regionale (1991)*

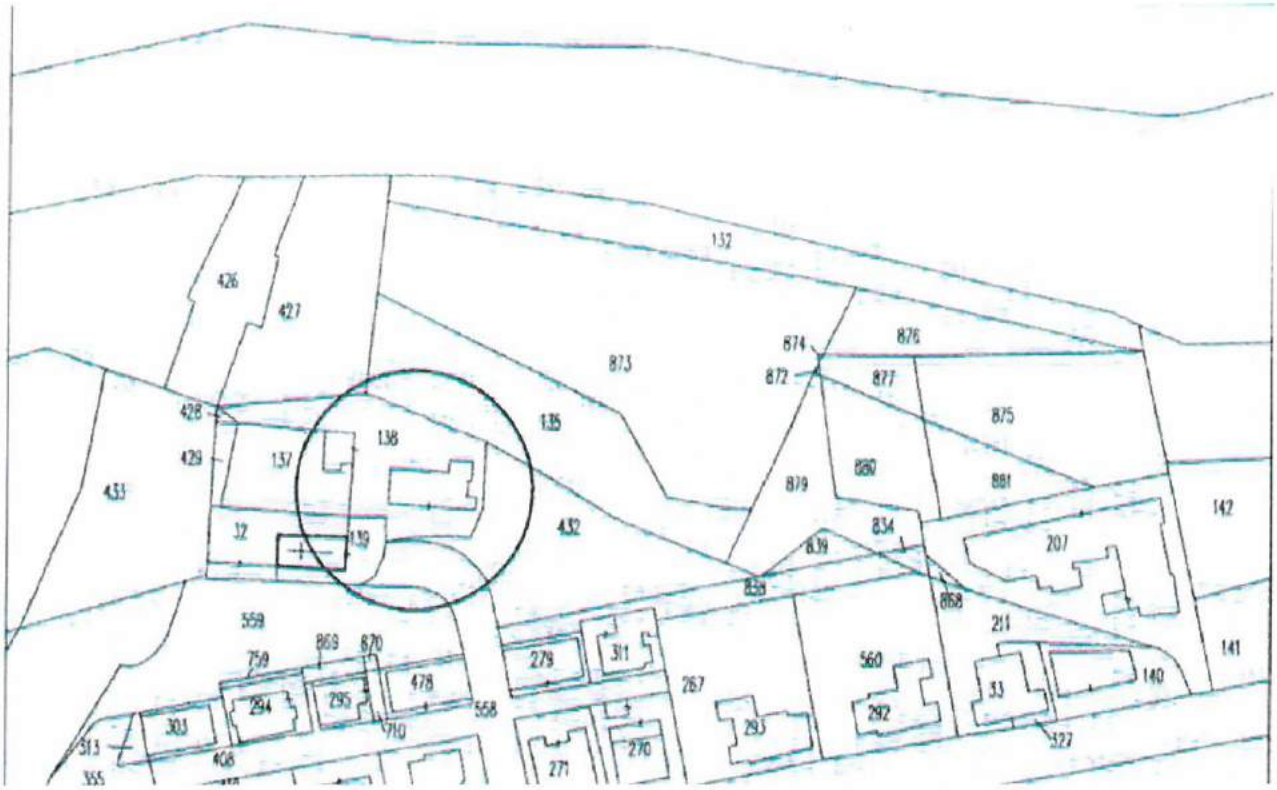


*Cartografia Catastale (1998)*

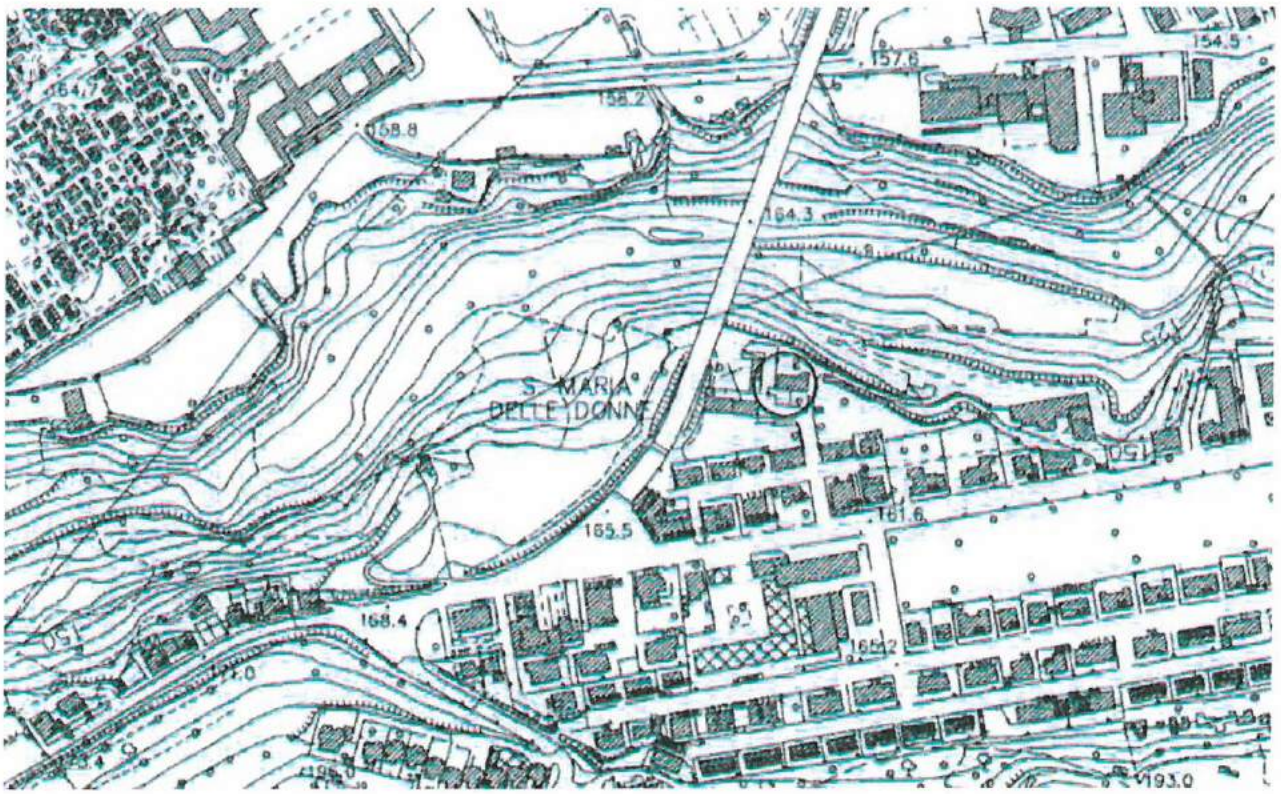


*Aereofotogrammetria (1998)*

| SCHEDA N° 597 | COMUNE DI ASCOLI PICENO<br>CENSIMENTO DELLE CASE RURALI | B |
|---|---|---|



*Foto 1*



*Foto 2*

SCHEDA N° **598**

# COMUNE DI ASCOLI PICENO
CENSIMENTO DELLE CASE RURALI

**B**

## 1 LOCALIZZAZIONE
Comune di
Indirizzo *CASAMURANA*
Civico
Località
Toponimo
Accesso *da strade Comunali*

## 2 IDENTIFICAZIONE CATASTALE
Foglio *114*
Particella *118*

## 3 EPOCA DI COSTRUZIONE
Certa

Epoca ante 1895
Aggregato

## 4 INDICAZIONE DELLA CATEGORIA
Categoria (comma 1 art 16 delle NTA del PTC) **B**

## 5 STATO DI CONSERVAZIONE GENERALE
Buono
Manomesso per tipologia *Fortemente*

Manomesso negli elementi costruttivi *Fortemente*

## 6 APPARTENZA A CLASSI TIPOLOGICHE
Classe (art. 15 punto 3 del PPAR)

## 7 DESTINAZIONE ATTUALE DEL FABBRICATO

PIANO TERRA
Residenziale
Produttivo agricolo
Turismo rurale
Industria agraria
Stalla
Rimessa
Altro

Produttivo extragricolo
Calzaturiero
Manufatturiero
Attività artigianale
Servizi
Altro

RESTO DELL'EDIFICIO
Residenziale
Produttivo agricolo
Turismo rurale
Industria agraria
Stalla
Rimessa
Altro

Produttivo extragricolo
Calzaturiero
Manifatturiero
Attività artigianale
Servizi
Altro

Altri usi
Abbandonato
Note

## 8 CARATTERISTICHE DELL'EDIFICIO
Numero dei corpi costituenti il fabbricato *1*
Numero dei piani di ciascun corpo
Corpo 1:piani
Corpo 2:piani
Corpo 3:piani

## 9 ANNESSI AGRICOLI ED EXTRAGRICOLI
Annessi agricoli n.
Annessi extragricoli n.

Rimessa attrezzature
Concimaia
Fienile
Silos
Stalla

## 10 IDENTITA'
Particolari artistico architettonici

Riferimenti bibliografici

## 11 LOCALIZZAZIONE DELL'INTORNO

Localizzazione

## 12 VISIBILITA' DALLA STRADA

S.S. Comunale

S.P. Vicinale

## 13 STIMA DI VALORE DELL'INTORNO

Valore dell'intorno

## 14 CARATTERISTICHE DELL'EDIFICIO

Tipologia *Manufatto isolato*

## 15 FORMA

Pianta *Quadrata*

Prospetti *Semplice*

Volume *Semplice*

## 16 ELEMENTI TIPOLOGICI E COSTRUTTIVI

| Tipo/materiale | | Stato di conservazione |
|---|---|---|
| MURATURE | | |
| Pietra | *Si* | *Pessimo* |
| Travertino | | |
| Laterizio | | |
| Terra | | |
| Mista | | |
| COPERTURA | | |
| Padiglione | | |
| Due falde | | |
| Una falda | | |
| Piana | | |
| Mista | | |
| ARCHITRAVATE | | |
| Arch. legno | | |
| Arch. laterizio | | |
| Arch. pietra | | |
| A TUTTO SESTO | | |
| Laterizio | | |
| Pietra | | |
| SESTO ACUTO | | |
| Laterizio | | |
| Pietra | | |
| SESTO RIBASSATO | | |
| Laterizio | | |
| Pietra | | |

## 17 ELEMENTI ARCH.CI E DECORATIVI

Paramento intonacato

Paramento faccia vista *Si* *Pessimo*

Marcapiani

Cornicioni laterizio

Cornicioni pietra

Nicchie

Formelle

Architravi iscrizioni

Affreschi

Meridiane

Copertura coppi

Copertura tegole

Copertura altro

## 18 ELEMENTI ARCH.CI ESTERNI

Fontane

Vasche

Pozzi

Ninfei

Aree lastricate

Terrazzamenti

Altro

## 19 NATURA DELLE AREE DI PERTINENZA

| | |
|---|---|
| Aia | Parco |
| Orto | Incolto |
| Giardino | Coltivi |
| Giardino disegnato | Pavimentate |
| | Asfaltate |
| Prato | Sterrate |
| Altro | |

## 20 ELEMENTI VERDI (SPECIE)

Viali alberati

Alberature isolate

Gruppi di alberi

Siepi

Altro

## 21 INTERVENTI AMMESSI

| | |
|---|---|
| Manutenzione ordinaria e straordinaria | SI |
| Restauro e risanamento conservativo | SI |
| Ristrutturazione senza demolizione | NO |
| Ristrutturazione con demolizione parziale | NO |
| Ampliamento | NO |

## 22 NORME SPECIFICHE e/o PRESCRIZIONI

## 23 AMBITO DI TUTELA

Raggio di 150 metri

Raggio (metri) 50 (*)

Come da cartografia

| SCHEDA N° 598 | COMUNE DI ASCOLI PICENO<br>CENSIMENTO DELLE CASE RURALI | B |
|---|---|---|

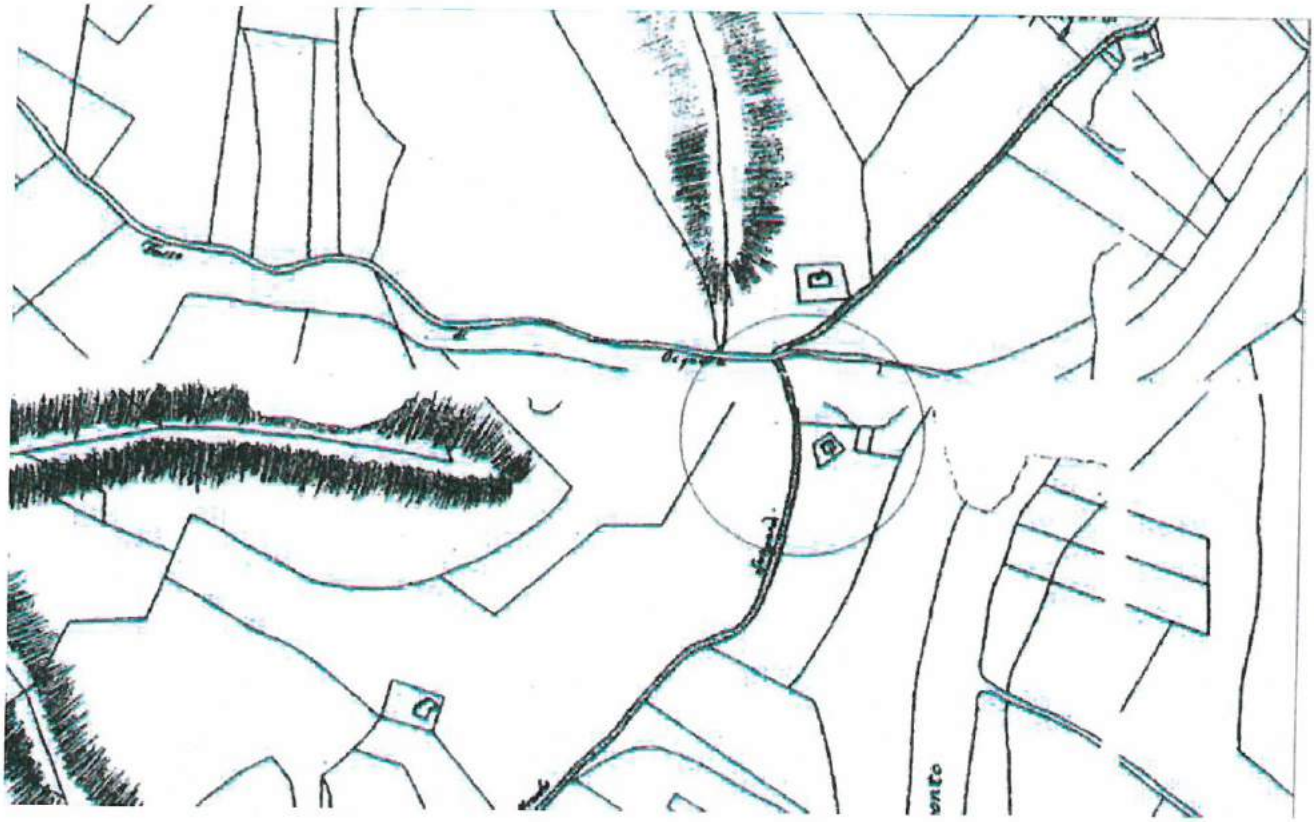

*Catasto Gregoriano (1830)*

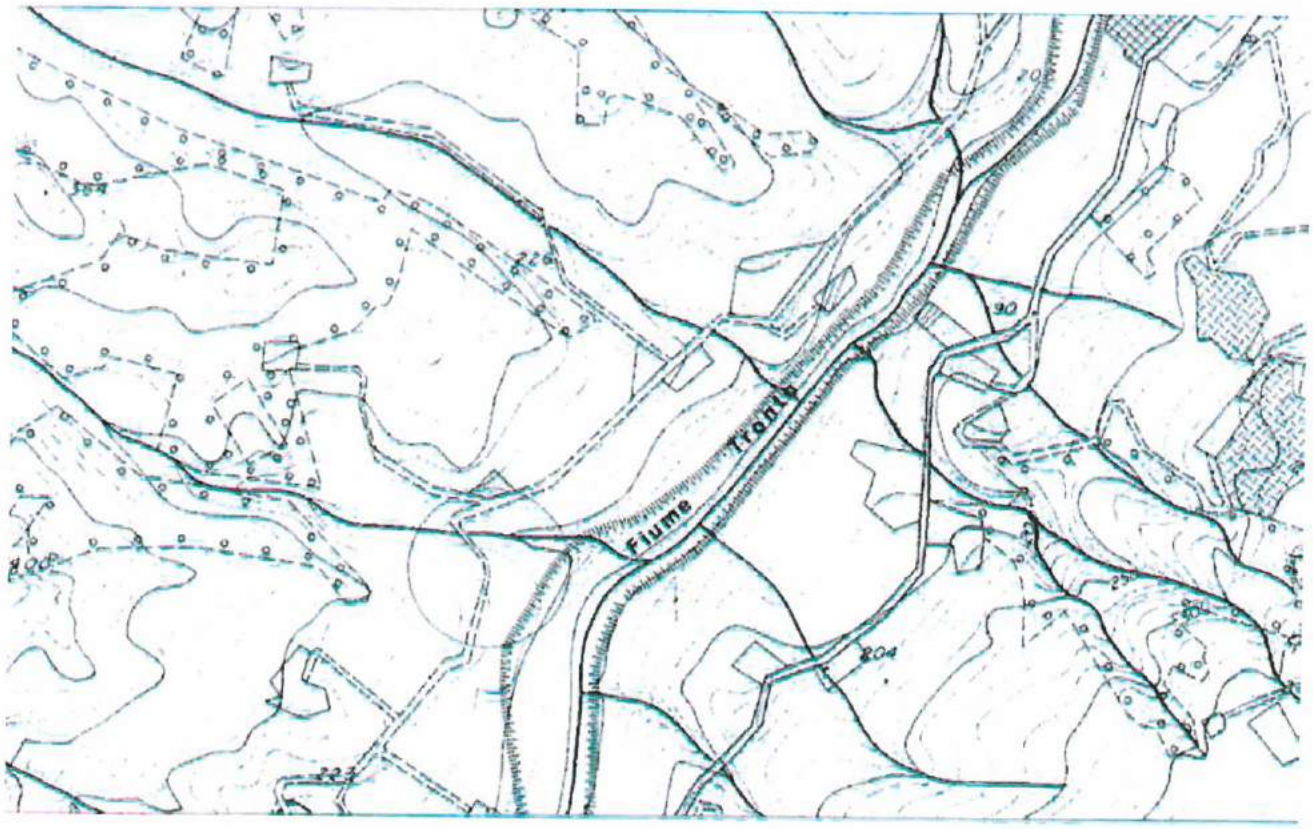


*Carta Regionale (1991)*

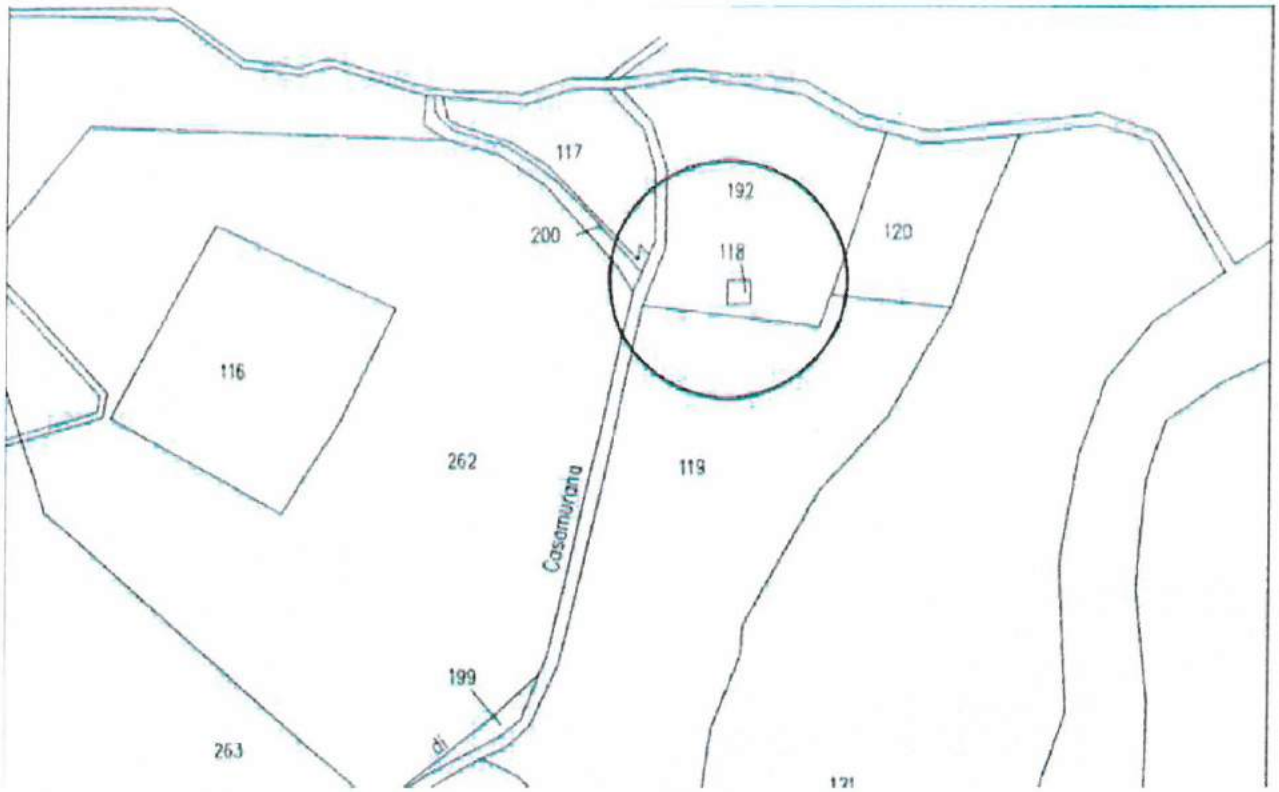


*Cartografia Catastale (1998)*




*Aereofotogrammetria (1998)*

| SCHEDA N° 598 | COMUNE DI ASCOLI PICENO<br>CENSIMENTO DELLE CASE RURALI | B |
|---|---|---|



*Foto 1*



*Foto 2*

SCHEDA N° **599**

# COMUNE DI ASCOLI PICENO
CENSIMENTO DELLE CASE RURALI

**A2**

## 1 LOCALIZZAZIONE
Comune di
Indirizzo *MONTEROCCO*
Civico
Località
Toponimo
Accesso *da strade Comunali*

## 2 IDENTIFICAZIONE CATASTALE
Foglio *68*
Particella *38*

## 3 EPOCA DI COSTRUZIONE
Certa

Epoca ante 1895
Aggregato

## 4 INDICAZIONE DELLA CATEGORIA
Categoria (comma 1 art 16 delle NTA del PTC) **A2**

## 5 STATO DI CONSERVAZIONE GENERALE
Buono
Manomesso per tipologia *Parzialmente*

Manomesso negli elementi costruttivi *Parzialmente*

## 6 APPARTENZA A CLASSI TIPOLOGICHE
Classe (art. 15 punto 3 del PPAR)

## 7 DESTINAZIONE ATTUALE DEL FABBRICATO

PIANO TERRA
Residenziale
Produttivo agricolo
Turismo rurale
Industria agraria
Stalla
Rimessa
Altro

Produttivo extragricolo
Calzaturiero
Manufatturiero
Attività artigianale
Servizi
Altro

RESTO DELL'EDIFICIO
Residenziale
Produttivo agricolo
Turismo rurale
Industria agraria
Stalla
Rimessa
Altro

Produttivo extragricolo
Calzaturiero
Manufatturiero
Attività artigianale
Servizi
Altro

Altri usi
Abbandonato
Note

## 8 CARATTERISTICHE DELL'EDIFICIO
Numero dei corpi costituenti il fabbricato *1*
Numero dei piani di ciascun corpo
Corpo 1:piani
Corpo 2:piani
Corpo 3:piani

## 9 ANNESSI AGRICOLI ED EXTRAGRICOLI
Annessi agricoli n.
Annessi extragricoli n.

Rimessa attrezzature
Concimaia
Fienile
Silos
Stalla

## 10 IDENTITA'
Particolari artistico architettonici

Riferimenti bibliografici

**11 LOCALIZZAZIONE DELL'INTORNO**

Localizzazione

**12 VISIBILITA' DALLA STRADA**

S.S. Comunale

S.P. Vicinale

**13 STIMA DI VALORE DELL'INTORNO**

Valore dell'intorno

**14 CARATTERISTICHE DELL'EDIFICIO**

Tipologia *Manufatto isolato*

**15 FORMA**

Pianta

Prospetti *Semplice*

Volume *Semplice*

**16 ELEMENTI TIPOLOGICI E COSTRUTTIVI**

| Tipo/materiale | | Stato di conservazione |
|---|---|---|
| MURATURE | | |
| Pietra | | |
| Travertino | | |
| Laterizio | *Si* | *Medio* |
| Terra | | |
| Mista | | |
| COPERTURA | | |
| Padiglione | | |
| Due falde | | |
| Una falda | | |
| Piana | | |
| Mista | | |
| ARCHITRAVATE | | |
| Arch. legno | | |
| Arch. laterizio | | |
| Arch. pietra | | |
| A TUTTO SESTO | | |
| Laterizio | | |
| Pietra | | |
| SESTO ACUTO | | |
| Laterizio | | |
| Pietra | | |
| SESTO RIBASSATO | | |
| Laterizio | | |
| Pietra | | |

**17 ELEMENTI ARCH.CI E DECORATIVI**

Paramento intonacato

Paramento faccia vista *Si* *Medio*

Marcapiani

Cornicioni laterizio

Cornicioni pietra

Nicchie

Formelle

Architravi iscrizioni

Affreschi

Meridiane

Copertura coppi

Copertura tegole

Copertura altro

**18 ELEMENTI ARCH.CI ESTERNI**

Fontane

Vasche

Pozzi

Ninfei

Aree lastricate

Terrazzamenti

Altro

**19 NATURA DELLE AREE DI PERTINENZA**

| | |
|---|---|
| Aia | Parco |
| Orto | Incolto |
| Giardino | Coltivi |
| Giardino disegnato | Pavimentate |
| | Asfaltate |
| Prato | Sterrate |

Altro

**20 ELEMENTI VERDI (SPECIE)**

Viali alberati

Alberature isolate

Gruppi di alberi

Siepi

Altro

**21 INTERVENTI AMMESSI**

| | |
|---|---|
| Manutenzione ordinaria e straordinaria | SI |
| Restauro e risanamento conservativo | SI |
| Ristrutturazione senza demolizione | NO |
| Ristrutturazione con demolizione parziale | NO |
| Ampliamento | NO |

**22 NORME SPECIFICHE e/o PRESCRIZIONI**

**23 AMBITO DI TUTELA**

Raggio di 150 metri

Raggio (metri) 50 (*)

Come da cartografia

| SCHEDA N° 599 | COMUNE DI ASCOLI PICENO<br>CENSIMENTO DELLE CASE RURALI | A2 |
|---|---|---|



*Catasto Gregoriano (1830)*

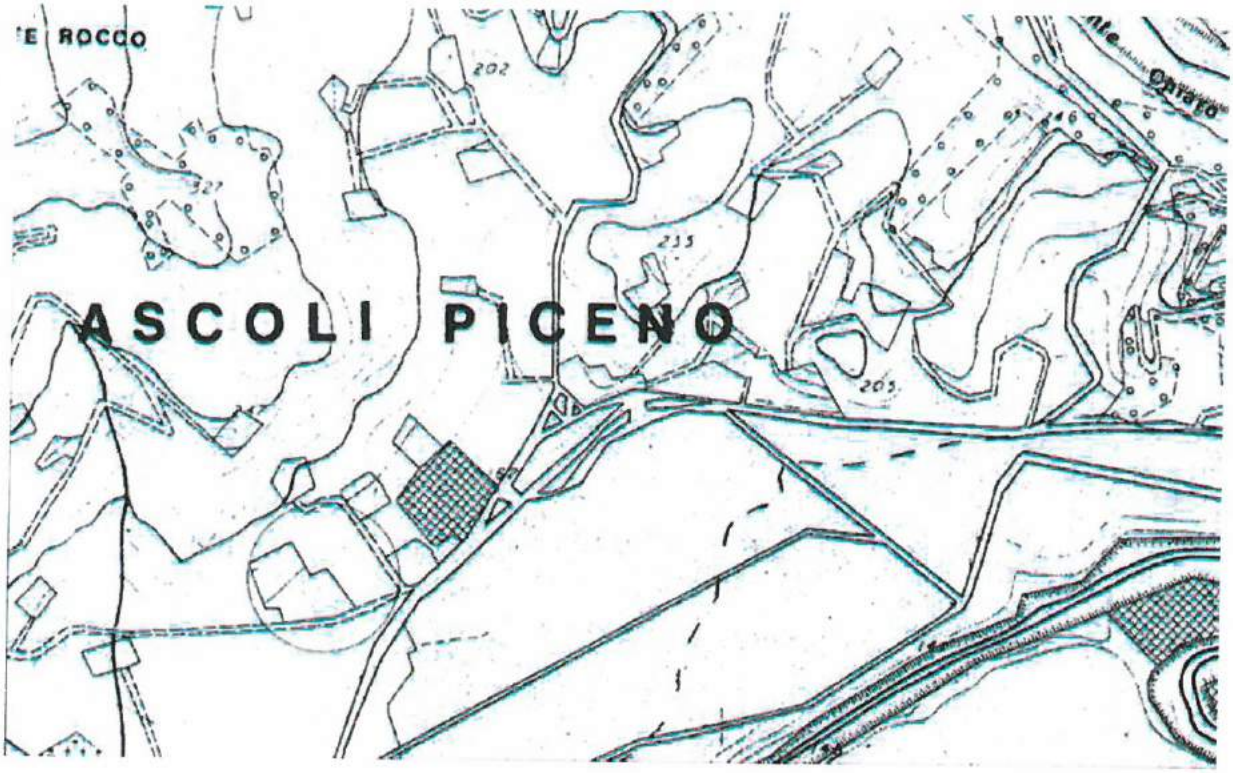


*Carta Regionale (1991)*

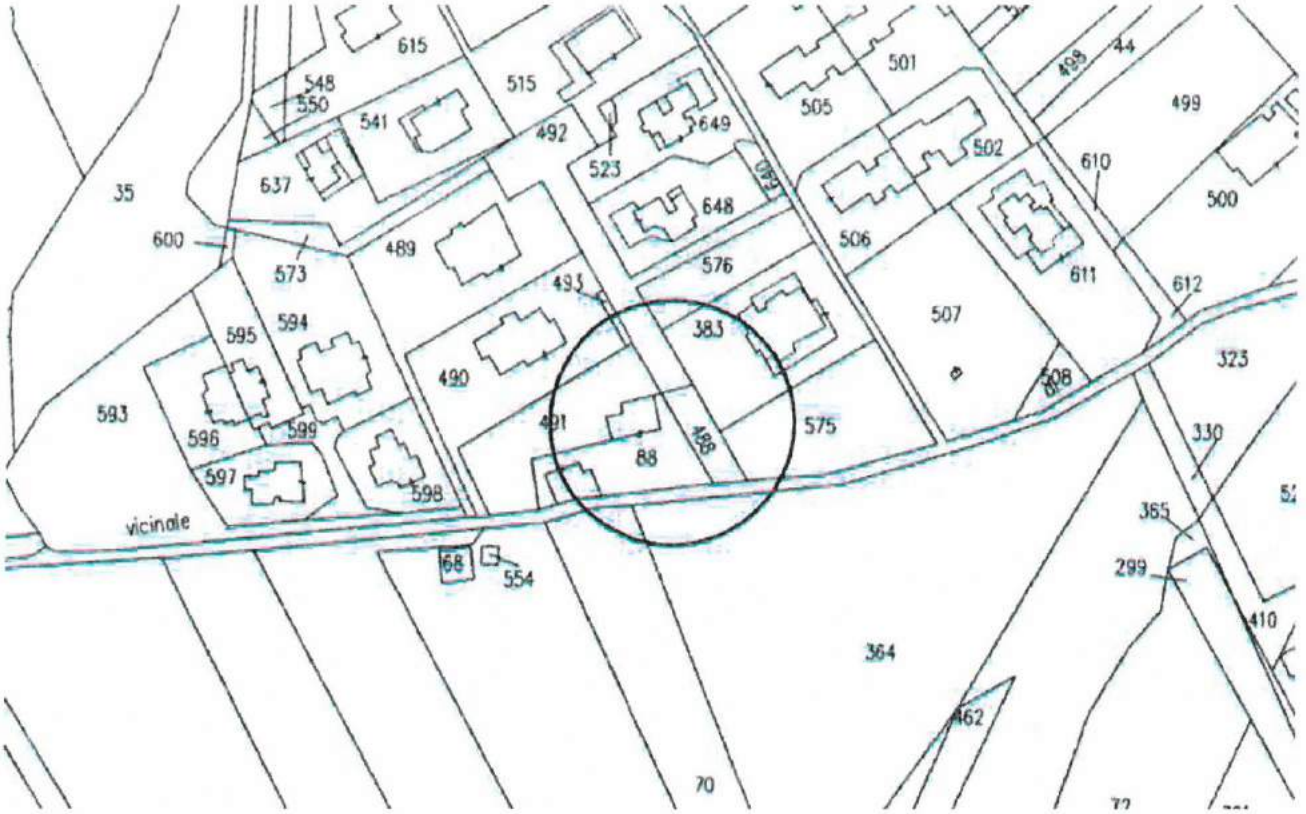


*Cartografia Catastale (1998)*

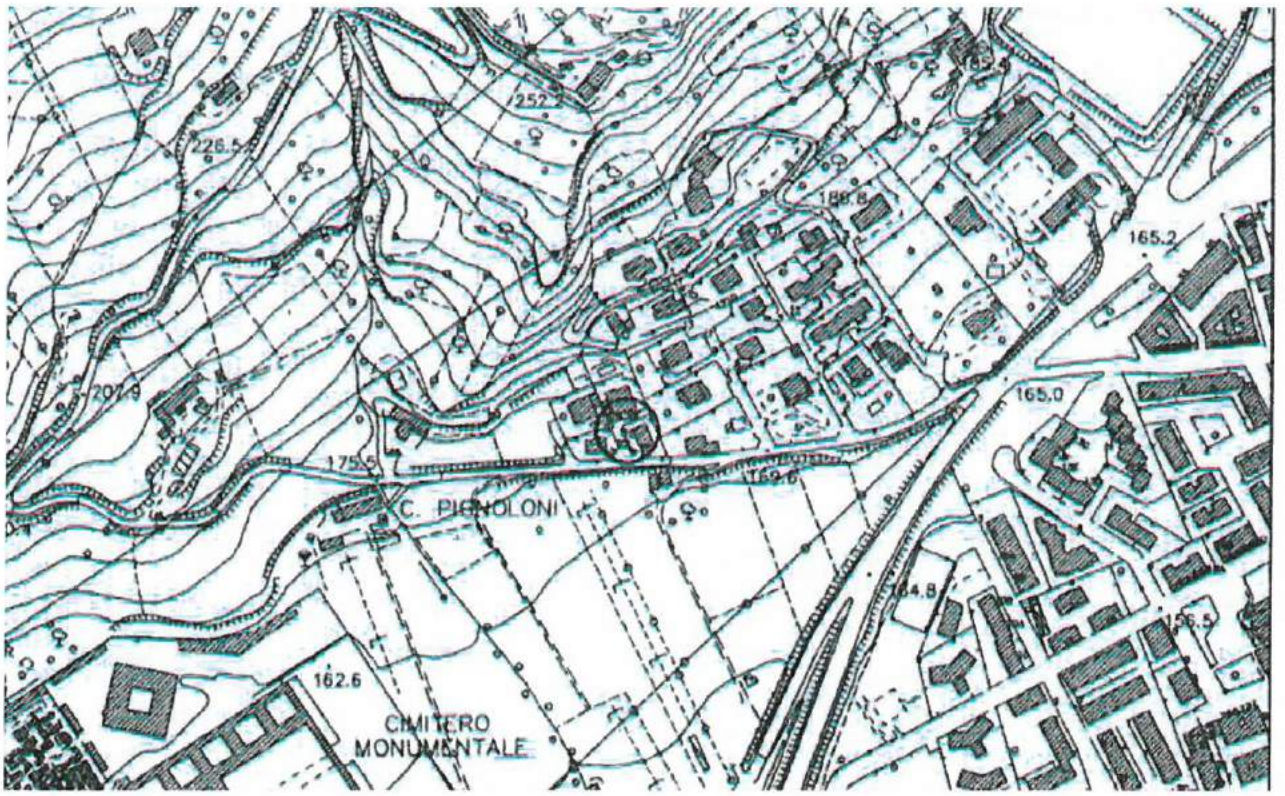


*Aereofotogrammetria (1998)*

| SCHEDA N° 599 | COMUNE DI ASCOLI PICENO<br>CENSIMENTO DELLE CASE RURALI | A2 |
|---|---|---|



*Foto 1*



*Foto 2*

SCHEDA N° **601**

# COMUNE DI ASCOLI PICENO
CENSIMENTO DELLE CASE RURALI

**B**

## 1 LOCALIZZAZIONE
Comune di
Indirizzo *CASAMURANA*
Civico
Località
Toponimo
Accesso *da strade Statali*

## 2 IDENTIFICAZIONE CATASTALE
Foglio *95*
Particella *51*

## 3 EPOCA DI COSTRUZIONE
Certa

Epoca ante 1895
Aggregato

## 4 INDICAZIONE DELLA CATEGORIA
Categoria (comma 1 art 16 delle NTA del PTC) B

## 5 STATO DI CONSERVAZIONE GENERALE
Buono
Manomesso per tipologia *Parzialmente*

Manomesso negli elementi costruttivi *Parzialmente*

## 6 APPARTENZA A CLASSI TIPOLOGICHE
Classe (art. 15 punto 3 del PPAR)

## 7 DESTINAZIONE ATTUALE DEL FABBRICATO

PIANO TERRA
Residenziale
Produttivo agricolo
Turismo rurale
Industria agraria
Stalla
Rimessa
Altro

Produttivo extragricolo
Calzaturiero
Manufatturiero
Attività artigianale
Servizi
Altro

RESTO DELL'EDIFICIO
Residenziale
Produttivo agricolo
Turismo rurale
Industria agraria
Stalla
Rimessa
Altro

Produttivo extragricolo
Calzaturiero
Manifatturiero
Attività artigianale
Servizi
Altro

Altri usi
Abbandonato
Note

## 8 CARATTERISTICHE DELL'EDIFICIO
Numero dei corpi costituenti il fabbricato 1
Numero dei piani di ciascun corpo
Corpo 1:piani
Corpo 2:piani
Corpo 3:piani

## 9 ANNESSI AGRICOLI ED EXTRAGRICOLI
Annessi agricoli n.
Annessi extragricoli n.

Rimessa attrezzature
Concimaia
Fienile
Silos
Stalla

## 10 IDENTITA'
Particolari artistico architettonici

Riferimenti bibliografici

## 11 LOCALIZZAZIONE DELL'INTORNO

**Localizzazione**

## 12 VISIBILITA' DALLA STRADA

**S.S.** **Comunale**

**S.P.** **Vicinale**

## 13 STIMA DI VALORE DELL'INTORNO

**Valore dell'intorno**

## 14 CARATTERISTICHE DELL'EDIFICIO

**Tipologia** *Manufatto isolato*

## 15 FORMA

**Pianta** *Quadrata*

**Prospetti** *Aggregati*

**Volume** *Aggregato*

## 16 ELEMENTI TIPOLOGICI E COSTRUTTIVI

| Tipo/materiale | | Stato di conservazione |
|---|---|---|
| **MURATURE** | | |
| **Pietra** | | |
| **Travertino** | | |
| **Laterizio** | *Si* | *Medio* |
| **Terra** | | |
| **Mista** | | |
| **COPERTURA** | | |
| **Padiglione** | | |
| **Due falde** | | |
| **Una falda** | | |
| **Piana** | | |
| **Mista** | *Si* | *Medio* |
| **ARCHITRAVATE** | | |
| **Arch. legno** | | |
| **Arch. laterizio** | | |
| **Arch. pietra** | *Si* | *Medio* |
| **A TUTTO SESTO** | | |
| **Laterizio** | | |
| **Pietra** | | |
| **SESTO ACUTO** | | |
| **Laterizio** | | |
| **Pietra** | | |
| **SESTO RIBASSATO** | | |
| **Laterizio** | | |
| **Pietra** | | |

## 17 ELEMENTI ARCH.CI E DECORATIVI

**Paramento intonacato**

**Paramento faccia vista** *Si* *Medio*

**Marcapiani**

**Cornicioni laterizio**

**Cornicioni pietra**

**Nicchie**

**Formelle**

**Architravi iscrizioni**

**Affreschi**

**Meridiane**

**Copertura coppi**

**Copertura tegole**

**Copertura altro**

## 18 ELEMENTI ARCH.CI ESTERNI

**Fontane**

**Vasche**

**Pozzi**

**Ninfei**

**Aree lastricate**

**Terrazzamenti**

**Altro**

## 19 NATURA DELLE AREE DI PERTINENZA

| | |
|---|---|
| **Aia** | **Parco** |
| **Orto** | **Incolto** |
| **Giardino** | **Coltivi** |
| **Giardino disegnato** | **Pavimentate** |
| | **Asfaltate** |
| **Prato** | **Sterrate** |

**Altro**

## 20 ELEMENTI VERDI (SPECIE)

**Viali alberati**

**Alberature isolate**

**Gruppi di alberi**

**Siepi**

**Altro**

## 21 INTERVENTI AMMESSI

| | |
|---|---|
| **Manutenzione ordinaria e straordinaria** | SI |
| **Restauro e risanamento conservativo** | SI |
| **Ristrutturazione senza demolizione** | NO |
| **Ristrutturazione con demolizione parziale** | NO |
| **Ampliamento** | NO |

## 22 NORME SPECIFICHE e/o PRESCRIZIONI

## 23 AMBITO DI TUTELA

**Raggio di 150 metri**

**Raggio (metri)** 50 (*)

**Come da cartografia**

| SCHEDA N° 601 | COMUNE DI ASCOLI PICENO<br>CENSIMENTO DELLE CASE RURALI | B |
|---|---|---|

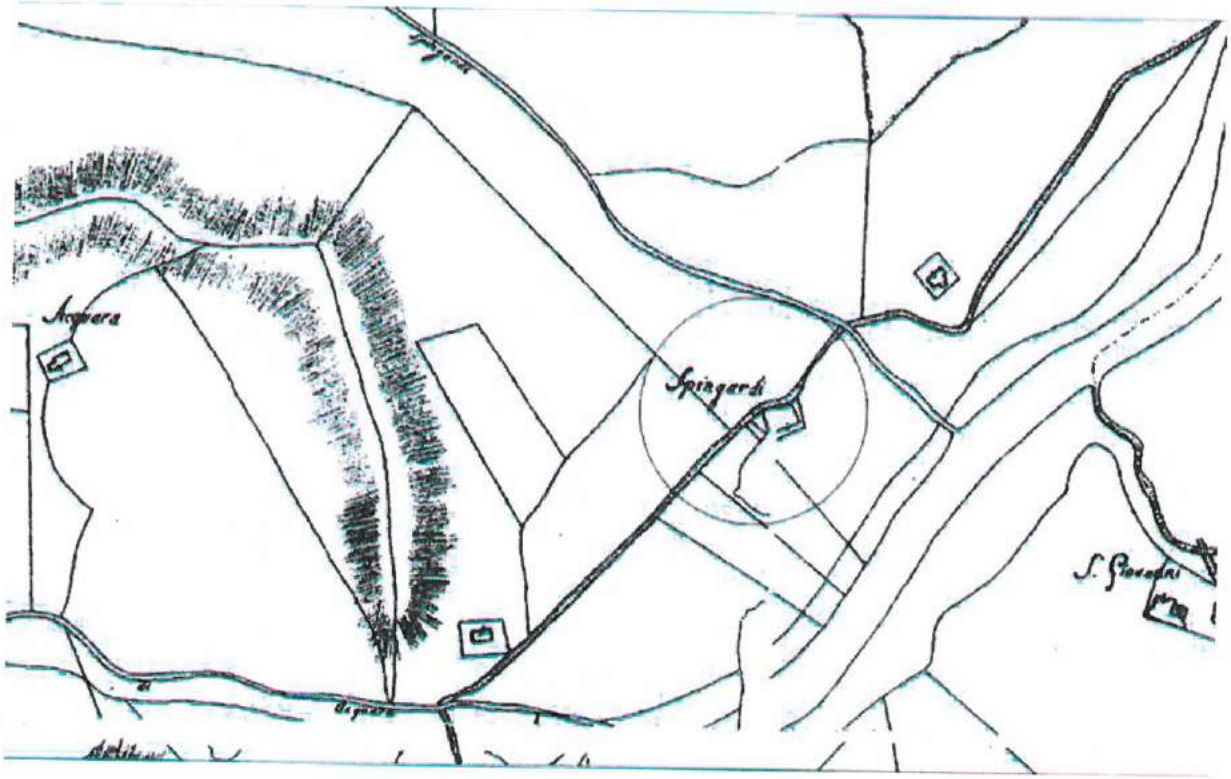


*Catasto Gregoriano (1830)*

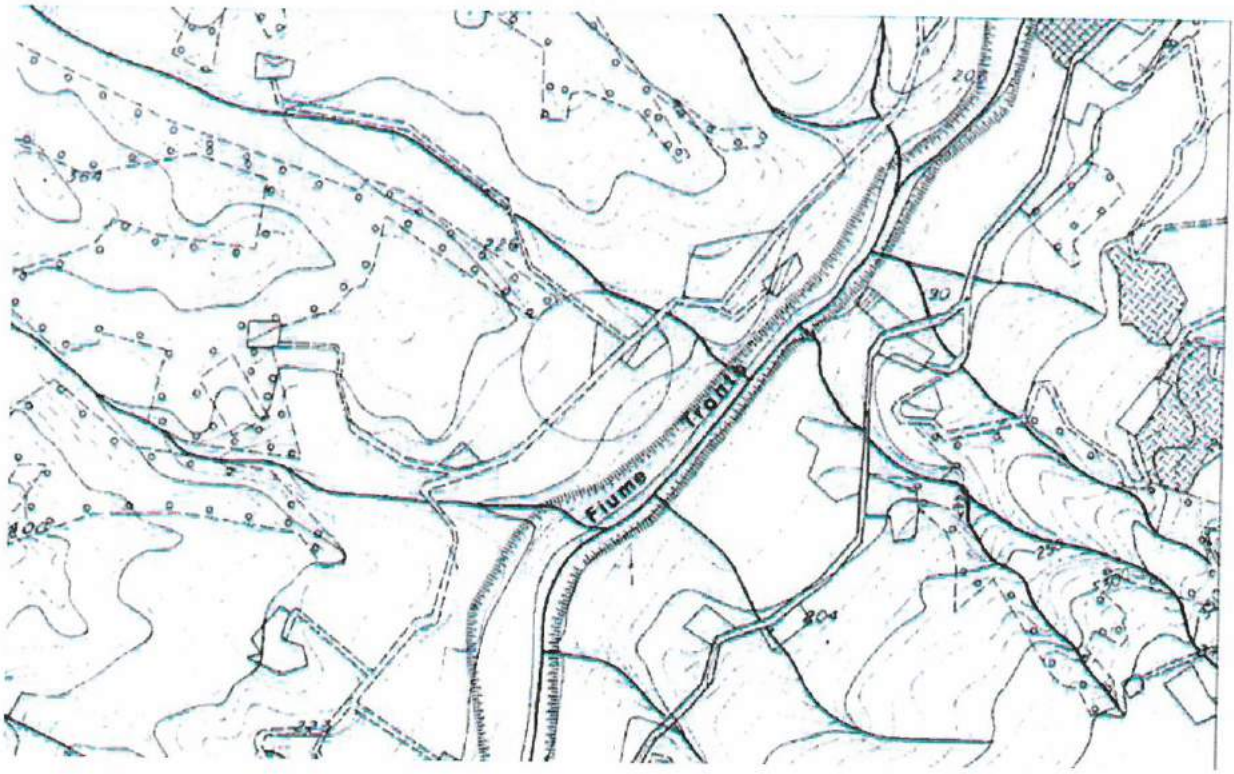


*Carta Regionale (1991)*

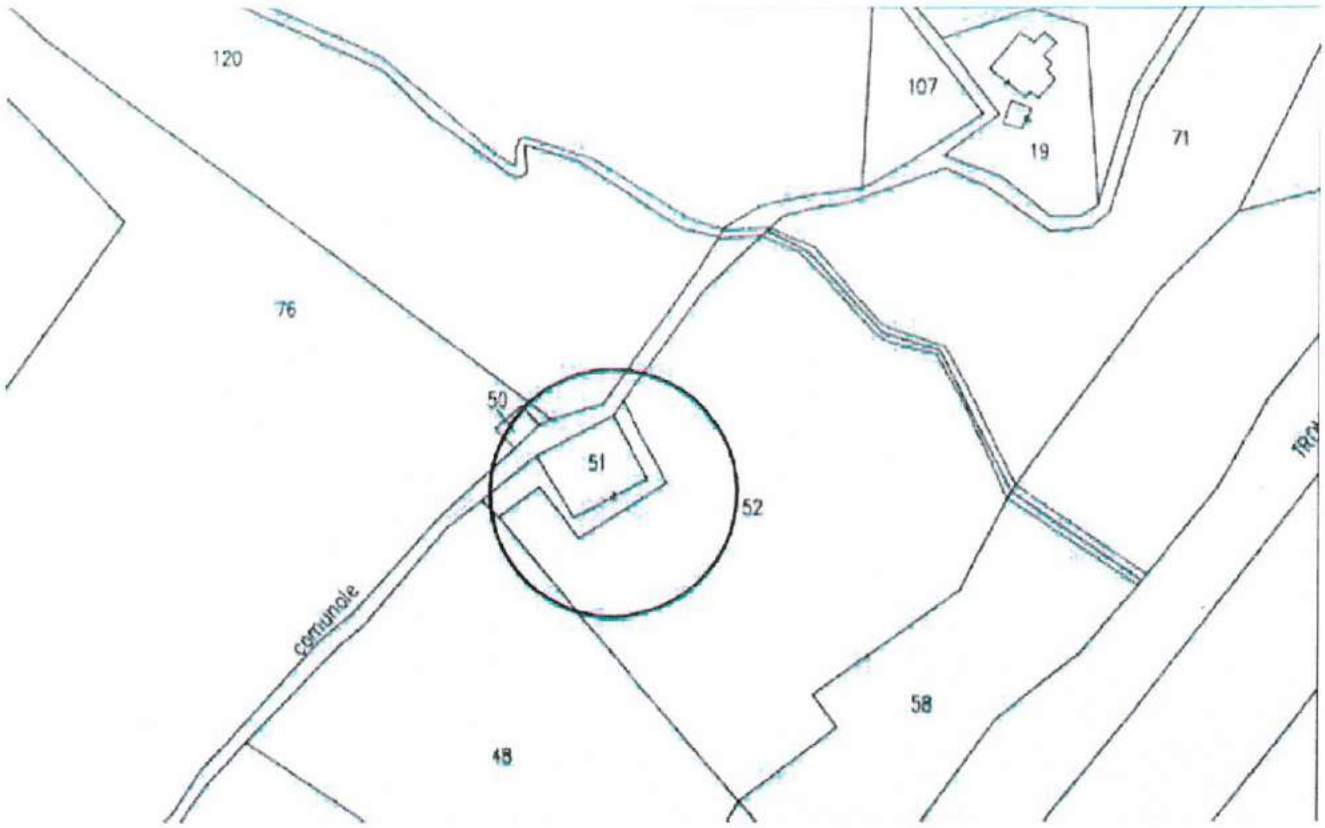


*Cartografia Catastale (1998)*




*Aereofotogrammetria (1998)*

| SCHEDA N° 601 | COMUNE DI ASCOLI PICENO<br>CENSIMENTO DELLE CASE RURALI | B |
|---|---|---|



*Foto 1*



*Foto 2*



*Foto 3*



*Foto 4*

SCHEDA N° **603**

# COMUNE DI ASCOLI PICENO
CENSIMENTO DELLE CASE RURALI

**B**

## 1 LOCALIZZAZIONE
Comune di
Indirizzo *MONTE ROCCO*
Civico
Località
Toponimo
Accesso *da strade Comunali*

## 2 IDENTIFICAZIONE CATASTALE
Foglio *68*
Particella *15*

## 3 EPOCA DI COSTRUZIONE
Certa

Epoca ante 1895
Aggregato

## 4 INDICAZIONE DELLA CATEGORIA
Categoria (comma 1 art 16 delle NTA del PTC) **B**

## 5 STATO DI CONSERVAZIONE GENERALE
Buono
Manomesso per tipologia *Parzialmente*

Manomesso negli elementi costruttivi *Parzialmente*

## 6 APPARTENZA A CLASSI TIPOLOGICHE
Classe (art. 15 punto 3 del PPAR)

## 7 DESTINAZIONE ATTUALE DEL FABBRICATO

PIANO TERRA
Residenziale
Produttivo agricolo
Turismo rurale
Industria agraria
Stalla
Rimessa
Altro

Produttivo extragricolo
Calzaturiero
Manufatturiero
Attività artigianale
Servizi
Altro

RESTO DELL'EDIFICIO
Residenziale
Produttivo agricolo
Turismo rurale
Industria agraria
Stalla
Rimessa
Altro

Produttivo extragricolo
Calzaturiero
Manifatturiero
Attività artigianale
Servizi
Altro

Altri usi
Abbandonato
Note

## 8 CARATTERISTICHE DELL'EDIFICIO
Numero dei corpi costituenti il fabbricato *1*
Numero dei piani di ciascun corpo
Corpo 1:piani
Corpo 2:piani
Corpo 3:piani

## 9 ANNESSI AGRICOLI ED EXTRAGRICOLI
Annessi agricoli n.
Annessi extragricoli n.

Rimessa attrezzature
Concimaia
Fienile
Silos
Stalla

## 10 IDENTITA'
Particolari artistico architettonici

Riferimenti bibliografici

## 11 LOCALIZZAZIONE DELL'INTORNO

**Localizzazione**

## 12 VISIBILITA' DALLA STRADA

| | |
|---|---|
| **S.S.** | **Comunale** |
| **S.P.** | **Vicinale** |

## 13 STIMA DI VALORE DELL'INTORNO

**Valore dell'intorno**

## 14 CARATTERISTICHE DELL'EDIFICIO

**Tipologia** *Manufatto isolato*

## 15 FORMA

**Pianta** *Rettangolare*
**Prospetti** *Semplice*
**Volume** *Semplice*

## 16 ELEMENTI TIPOLOGICI E COSTRUTTIVI

| Tipo/materiale | | Stato di conservazione |
|---|---|---|
| **MURATURE** | | |
| **Pietra** | *Si* | *Medio* |
| **Travertino** | | |
| **Laterizio** | | |
| **Terra** | | |
| **Mista** | | |
| **COPERTURA** | | |
| **Padiglione** | | |
| **Due falde** | | |
| **Una falda** | *Si* | *Medio* |
| **Piana** | | |
| **Mista** | | |
| **ARCHITRAVATE** | | |
| **Arch. legno** | | |
| **Arch. laterizio** | *Si* | *Medio* |
| **Arch. pietra** | | |
| **A TUTTO SESTO** | | |
| **Laterizio** | | |
| **Pietra** | *Si* | *Medio* |
| **SESTO ACUTO** | | |
| **Laterizio** | | |
| **Pietra** | | |
| **SESTO RIBASSATO** | | |
| **Laterizio** | | |
| **Pietra** | | |

## 17 ELEMENTI ARCH.CI E DECORATIVI

| | | |
|---|---|---|
| **Paramento intonacato** | *Si* | *Pessimo* |
| **Paramento faccia vista** | | |
| **Marcapiani** | | |
| **Cornicioni laterizio** | | |
| **Cornicioni pietra** | | |
| **Nicchie** | | |
| **Formelle** | | |
| **Architravi iscrizioni** | | |
| **Affreschi** | | |
| **Meridiane** | | |
| **Copertura coppi** | | |
| **Copertura tegole** | | |
| **Copertura altro** | | |

## 18 ELEMENTI ARCH.CI ESTERNI

**Fontane**
**Vasche**
**Pozzi**
**Ninfei**
**Aree lastricate**
**Terrazzamenti**
**Altro**

## 19 NATURA DELLE AREE DI PERTINENZA

| | |
|---|---|
| **Aia** | **Parco** |
| **Orto** | **Incolto** |
| **Giardino** | **Coltivi** |
| **Giardino disegnato** | **Pavimentate** |
| **Prato** | **Asfaltate** |
| | **Sterrate** |

**Altro**

## 20 ELEMENTI VERDI (SPECIE)

**Viali alberati**
**Alberature isolate**
**Gruppi di alberi**
**Siepi**
**Altro**

## 21 INTERVENTI AMMESSI

| | |
|---|---|
| **Manutenzione ordinaria e straordinaria** | SI |
| **Restauro e risanamento conservativo** | SI |
| **Ristrutturazione senza demolizione** | NO |
| **Ristrutturazione con demolizione parziale** | NO |
| **Ampliamento** | NO |

## 22 NORME SPECIFICHE e/o PRESCRIZIONI

## 23 AMBITO DI TUTELA

**Raggio di 150 metri**
**Raggio (metri)** 50 (*)
**Come da cartografia**

| SCHEDA N° 603 | COMUNE DI ASCOLI PICENO<br>CENSIMENTO DELLE CASE RURALI | B |
|---|---|---|

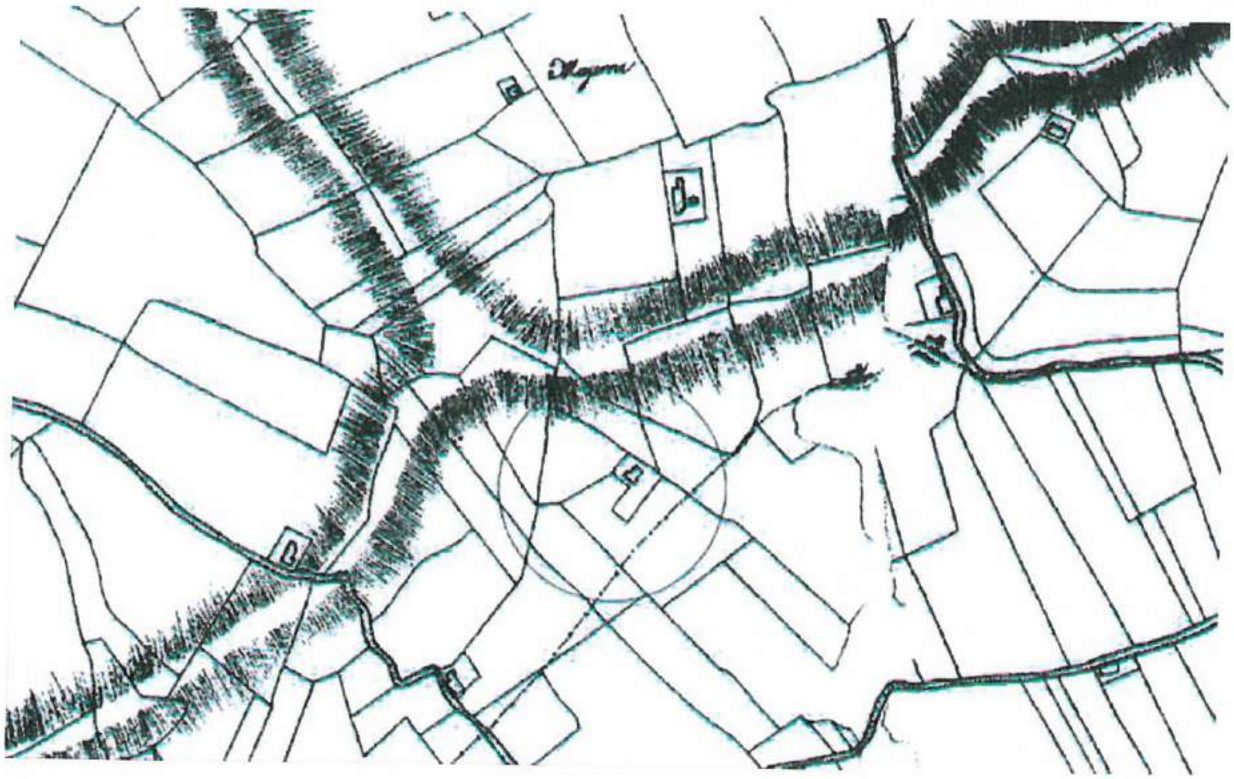

*Catasto Gregoriano (1830)*

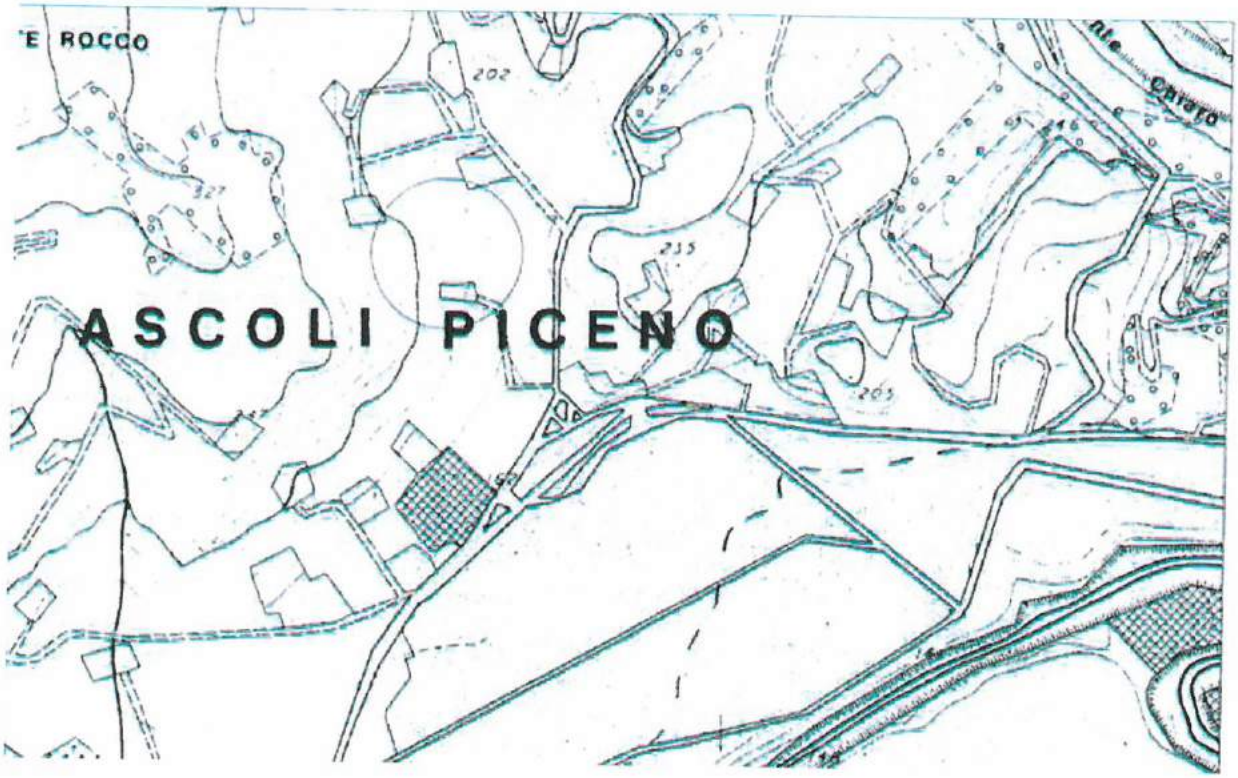


*Carta Regionale (1991)*

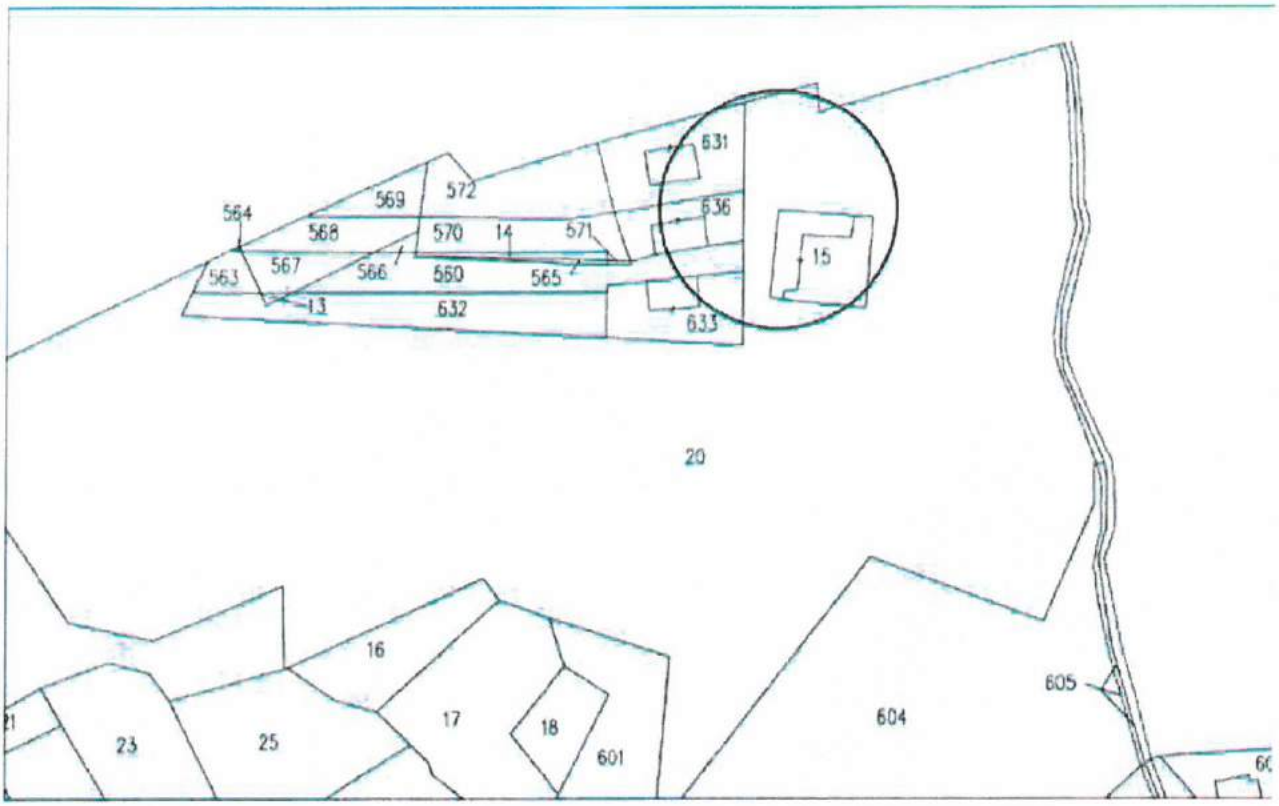


*Cartografia Catastale (1998)*

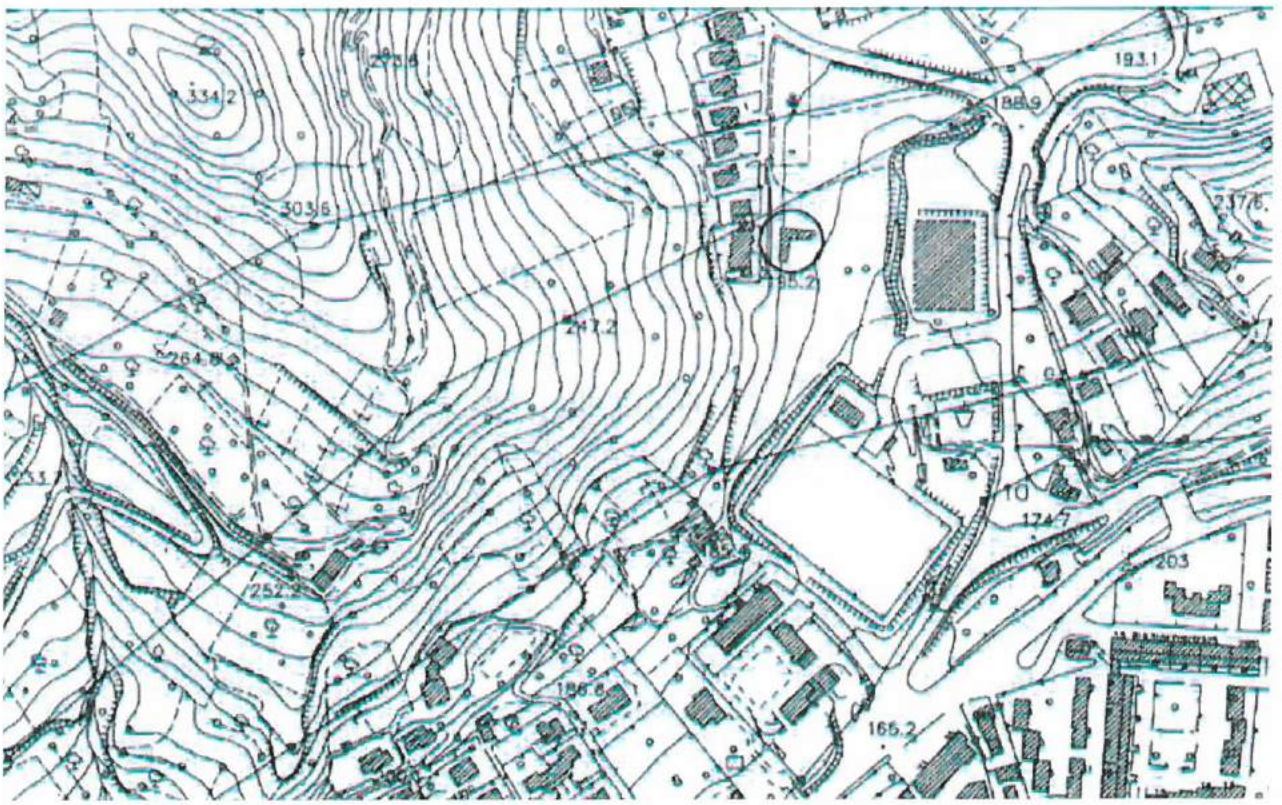


*Aereofotogrammetria (1998)*

| SCHEDA N° 603 | COMUNE DI ASCOLI PICENO<br>CENSIMENTO DELLE CASE RURALI | B |
|---|---|---|



*Foto 1*



*Foto 2*

SCHEDA N° **608**

# COMUNE DI ASCOLI PICENO
CENSIMENTO DELLE CASE RURALI

**B**

## 1 LOCALIZZAZIONE
Comune di
Indirizzo *CASAMURANA*
Civico
Località
Toponimo
Accesso *da strade Statali*

## 2 IDENTIFICAZIONE CATASTALE
Foglio *95*
Particella *19*

## 3 EPOCA DI COSTRUZIONE
Certa
Epoca ante 1895
Aggregato

## 4 INDICAZIONE DELLA CATEGORIA
Categoria (comma 1 art 16 delle NTA del PTC) **B**

## 5 STATO DI CONSERVAZIONE GENERALE
Buono
Manomesso per tipologia *Fortemente*
Manomesso negli elementi costruttivi *Fortemente*

## 6 APPARTENZA A CLASSI TIPOLOGICHE
Classe (art. 15 punto 3 del PPAR)

## 7 DESTINAZIONE ATTUALE DEL FABBRICATO

PIANO TERRA
Residenziale
Produttivo agricolo
Turismo rurale
Industria agraria
Stalla
Rimessa
Altro

Produttivo extragricolo
Calzaturiero
Manufatturiero
Attività artigianale
Servizi
Altro

RESTO DELL'EDIFICIO
Residenziale
Produttivo agricolo
Turismo rurale
Industria agraria
Stalla
Rimessa
Altro

Produttivo extragricolo
Calzaturiero
Manifatturiero
Attività artigianale
Servizi
Altro

Altri usi
Abbandonato
Note

## 8 CARATTERISTICHE DELL'EDIFICIO
Numero dei corpi costituenti il fabbricato *3*
Numero dei piani di ciascun corpo
Corpo 1:piani
Corpo 2:piani
Corpo 3:piani

## 9 ANNESSI AGRICOLI ED EXTRAGRICOLI
Annessi agricoli n.
Annessi extragricoli n.

Rimessa attrezzature
Concimaia
Fienile
Silos
Stalla

## 10 IDENTITA'
Particolari artistico architettonici

Riferimenti bibliografici

## 11 LOCALIZZAZIONE DELL'INTORNO

**Localizzazione**

## 12 VISIBILITA' DALLA STRADA

| | |
|---|---|
| **S.S.** | **Comunale** |
| **S.P.** | **Vicinale** |

## 13 STIMA DI VALORE DELL'INTORNO

**Valore dell'intorno**

## 14 CARATTERISTICHE DELL'EDIFICIO

**Tipologia** *Manufatto isolato*

## 15 FORMA

**Pianta** *D'aggregazione*
**Prospetti** *Aggregati*
**Volume** *Aggregato*

## 16 ELEMENTI TIPOLOGICI E COSTRUTTIVI

| **Tipo/materiale** | | **Stato di conservazione** |
|---|---|---|
| **MURATURE** | | |
| **Pietra** | | |
| **Travertino** | | |
| **Laterizio** | | |
| **Terra** | | |
| **Mista** | | |
| **COPERTURA** | | |
| **Padiglione** | | |
| **Due falde** | | |
| **Una falda** | | |
| **Piana** | | |
| **Mista** | *Si* | *Medio* |
| **ARCHITRAVATE** | | |
| **Arch. legno** | | |
| **Arch. laterizio** | | |
| **Arch. pietra** | *Si* | *Medio* |
| **A TUTTO SESTO** | | |
| **Laterizio** | | |
| **Pietra** | | |
| **SESTO ACUTO** | | |
| **Laterizio** | | |
| **Pietra** | | |
| **SESTO RIBASSATO** | | |
| **Laterizio** | | |
| **Pietra** | | |

## 17 ELEMENTI ARCH.CI E DECORATIVI

| | | |
|---|---|---|
| **Paramento intonacato** | | |
| **Paramento faccia vista** | *Si* | *Medio* |
| **Marcapiani** | | |
| **Cornicioni laterizio** | | |
| **Cornicioni pietra** | | |
| **Nicchie** | | |
| **Formelle** | | |
| **Architravi iscrizioni** | | |
| **Affreschi** | | |
| **Meridiane** | | |
| **Copertura coppi** | | |
| **Copertura tegole** | | |
| **Copertura altro** | | |

## 18 ELEMENTI ARCH.CI ESTERNI

**Fontane**
**Vasche**
**Pozzi**
**Ninfei**
**Aree lastricate**
**Terrazzamenti**
**Altro**

## 19 NATURA DELLE AREE DI PERTINENZA

| | |
|---|---|
| **Aia** | **Parco** |
| **Orto** | **Incolto** |
| **Giardino** | **Coltivi** |
| **Giardino disegnato** | **Pavimentate** |
| | **Asfaltate** |
| **Prato** | **Sterrate** |
| **Altro** | |

## 20 ELEMENTI VERDI (SPECIE)

**Viali alberati**
**Alberature isolate**
**Gruppi di alberi**
**Siepi**
**Altro**

## 21 INTERVENTI AMMESSI

| | |
|---|---|
| **Manutenzione ordinaria e straordinaria** | SI |
| **Restauro e risanamento conservativo** | SI |
| **Ristrutturazione senza demolizione** | NO |
| **Ristrutturazione con demolizione parziale** | NO |
| **Ampliamento** | NO |

## 22 NORME SPECIFICHE e/o PRESCRIZIONI

## 23 AMBITO DI TUTELA

**Raggio di 150 metri**
**Raggio (metri)** 50 (*)
**Come da cartografia**

| SCHEDA N° 608 | COMUNE DI ASCOLI PICENO<br>CENSIMENTO DELLE CASE RURALI | B |
|---|---|---|

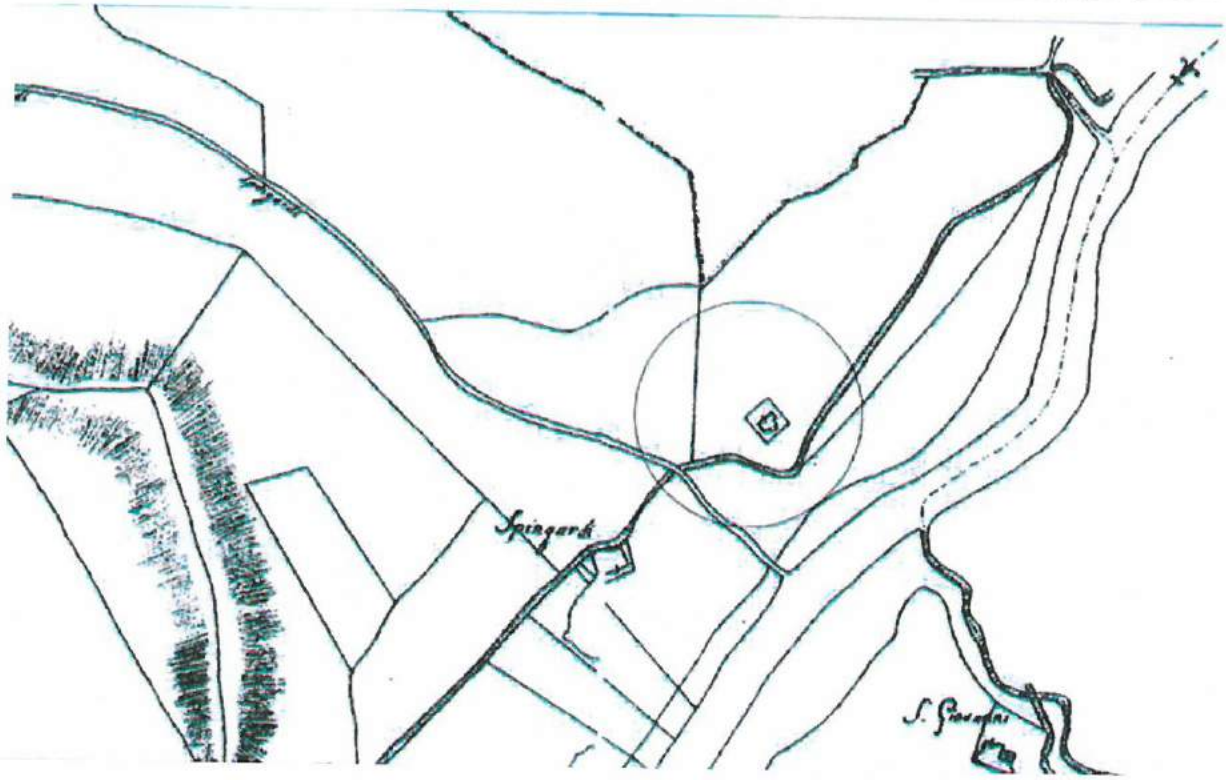


*Catasto Gregoriano (1830)*

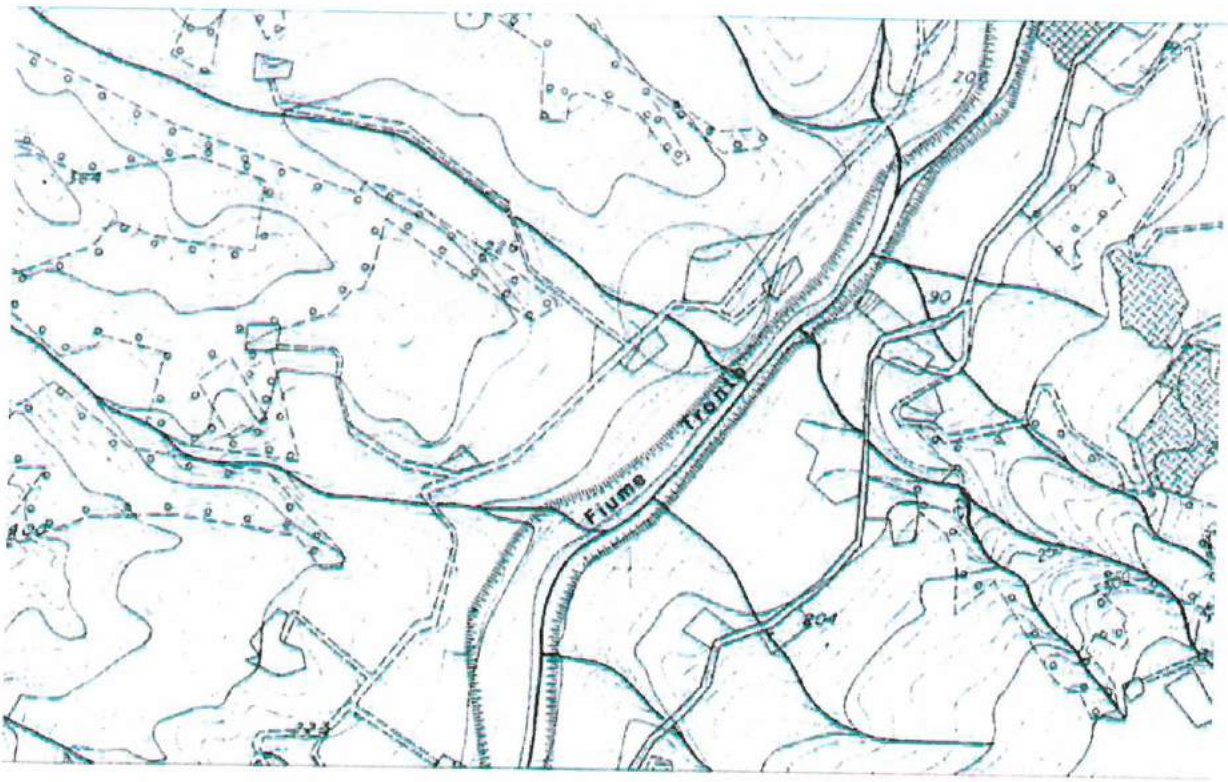


*Carta Regionale (1991)*

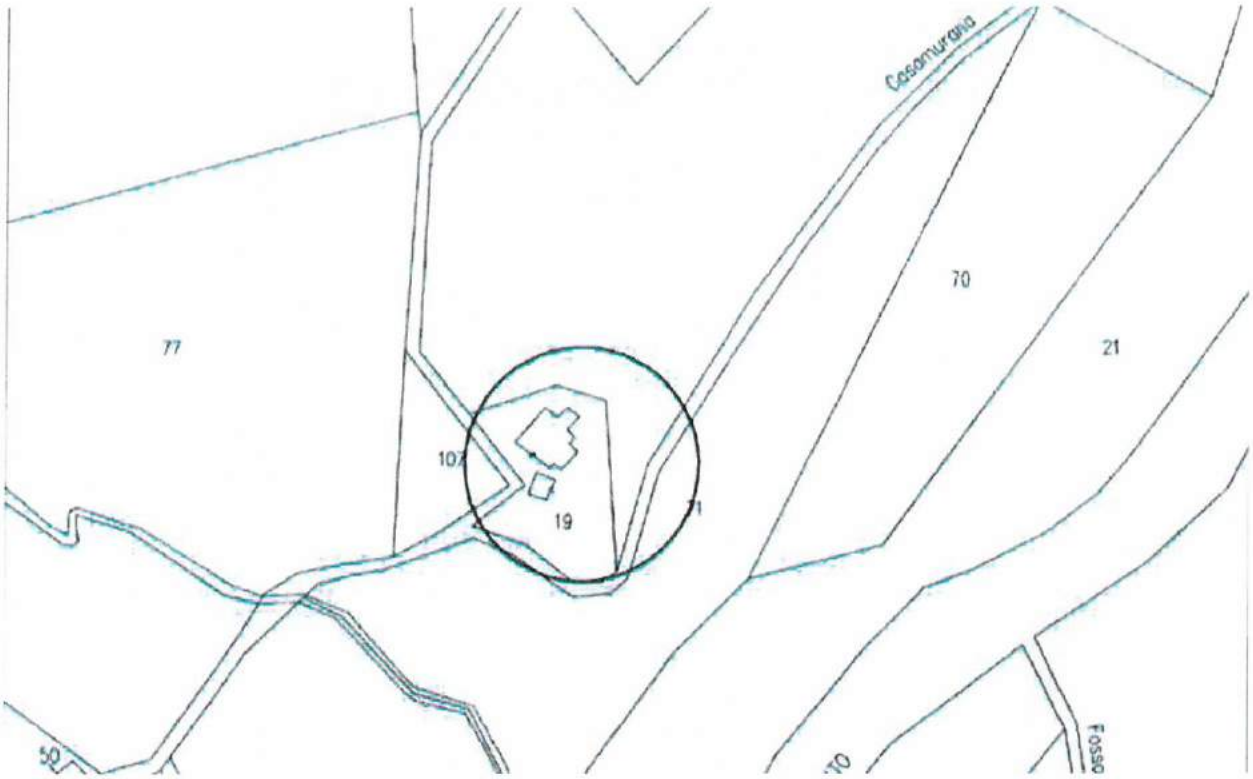


*Cartografia Catastale (1998)*




*Aereofotogrammetria (1998)*

| SCHEDA N° 608 | COMUNE DI ASCOLI PICENO<br>CENSIMENTO DELLE CASE RURALI | B |
|---|---|---|



*Foto 1*



*Foto 2*



*Foto 3*



*Foto 4*

SCHEDA N° **609**

# COMUNE DI ASCOLI PICENO
CENSIMENTO DELLE CASE RURALI

**A2**

## 1 LOCALIZZAZIONE
Comune di
Indirizzo *FRANCESCO CIOTTI*
Civico *37*
Località
Toponimo
Accesso *da strade Vicinali*

## 2 IDENTIFICAZIONE CATASTALE
Foglio *55*
Particella *93*

## 3 EPOCA DI COSTRUZIONE
Certa

Epoca ante 1895
Aggregato

## 4 INDICAZIONE DELLA CATEGORIA
Categoria (comma 1 art 16 delle NTA del PTC) **A2**

## 5 STATO DI CONSERVAZIONE GENERALE
Buono
Manomesso per tipologia *Parzialmente*

Manomesso negli elementi costruttivi *Parzialmente*

## 6 APPARTENZA A CLASSI TIPOLOGICHE
Classe (art. 15 punto 3 del PPAR)

## 7 DESTINAZIONE ATTUALE DEL FABBRICATO

PIANO TERRA
Residenziale
Produttivo agricolo
Turismo rurale
Industria agraria
Stalla
Rimessa
Altro

Produttivo extragricolo
Calzaturiero
Manufatturiero
Attività artigianale
Servizi
Altro

RESTO DELL'EDIFICIO
Residenziale
Produttivo agricolo
Turismo rurale
Industria agraria
Stalla
Rimessa
Altro

Produttivo extragricolo
Calzaturiero
Manifatturiero
Attività artigianale
Servizi
Altro

Altri usi
Abbandonato
Note

## 8 CARATTERISTICHE DELL'EDIFICIO
Numero dei corpi costituenti il fabbricato *1*
Numero dei piani di ciascun corpo
Corpo 1:piani
Corpo 2:piani
Corpo 3:piani

## 9 ANNESSI AGRICOLI ED EXTRAGRICOLI
Annessi agricoli n.
Annessi extragricoli n.

Rimessa attrezzature
Concimaia
Fienile
Silos
Stalla

## 10 IDENTITA'
Particolari artistico architettonici

Riferimenti bibliografici

## 11 LOCALIZZAZIONE DELL'INTORNO

**Localizzazione**

## 12 VISIBILITA' DALLA STRADA

| | |
|---|---|
| **S.S.** | **Comunale** |
| **S.P.** | **Vicinale** |

## 13 STIMA DI VALORE DELL'INTORNO

**Valore dell'intorno**

## 14 CARATTERISTICHE DELL'EDIFICIO

**Tipologia** *Manufatto isolato*

## 15 FORMA

**Pianta**

**Prospetti** *Semplice*

**Volume** *Semplice*

## 16 ELEMENTI TIPOLOGICI E COSTRUTTIVI

| **Tipo/materiale** | | **Stato di conservazione** |
|---|---|---|
| **MURATURE** | | |
| **Pietra** | | |
| **Travertino** | | |
| **Laterizio** | *Si* | *Medio* |
| **Terra** | | |
| **Mista** | | |
| **COPERTURA** | | |
| **Padiglione** | | |
| **Due falde** | | |
| **Una falda** | | |
| **Piana** | | |
| **Mista** | | |
| **ARCHITRAVATE** | | |
| **Arch. legno** | | |
| **Arch. laterizio** | | |
| **Arch. pietra** | | |
| **A TUTTO SESTO** | | |
| **Laterizio** | *Si* | *Medio* |
| **Pietra** | | |
| **SESTO ACUTO** | | |
| **Laterizio** | | |
| **Pietra** | | |
| **SESTO RIBASSATO** | | |
| **Laterizio** | | |
| **Pietra** | | |

## 17 ELEMENTI ARCH.CI E DECORATIVI

| | | |
|---|---|---|
| **Paramento intonacato** | *Si* | *Pessimo* |
| **Paramento faccia vista** | | |
| **Marcapiani** | | |
| **Cornicioni laterizio** | | |
| **Cornicioni pietra** | | |
| **Nicchie** | | |
| **Formelle** | | |
| **Architravi iscrizioni** | | |
| **Affreschi** | | |
| **Meridiane** | | |
| **Copertura coppi** | | |
| **Copertura tegole** | | |
| **Copertura altro** | | |

## 18 ELEMENTI ARCH.CI ESTERNI

**Fontane**

**Vasche**

**Pozzi**

**Ninfei**

**Aree lastricate**

**Terrazzamenti**

**Altro**

## 19 NATURA DELLE AREE DI PERTINENZA

| | |
|---|---|
| **Aia** | **Parco** |
| **Orto** | **Incolto** |
| **Giardino** | **Coltivi** |
| **Giardino disegnato** | **Pavimentate** |
| | **Asfaltate** |
| **Prato** | **Sterrate** |

**Altro**

## 20 ELEMENTI VERDI (SPECIE)

**Viali alberati**

**Alberature isolate**

**Gruppi di alberi**

**Siepi**

**Altro**

## 21 INTERVENTI AMMESSI

| | |
|---|---|
| **Manutenzione ordinaria e straordinaria** | SI |
| **Restauro e risanamento conservativo** | SI |
| **Ristrutturazione senza demolizione** | NO |
| **Ristrutturazione con demolizione parziale** | NO |
| **Ampliamento** | NO |

## 22 NORME SPECIFICHE e/o PRESCRIZIONI

## 23 AMBITO DI TUTELA

**Raggio di 150 metri**

**Raggio (metri)** 50 (*)

**Come da cartografia**

| SCHEDA N° 609 | COMUNE DI ASCOLI PICENO<br>CENSIMENTO DELLE CASE RURALI | A2 |
|---|---|---|

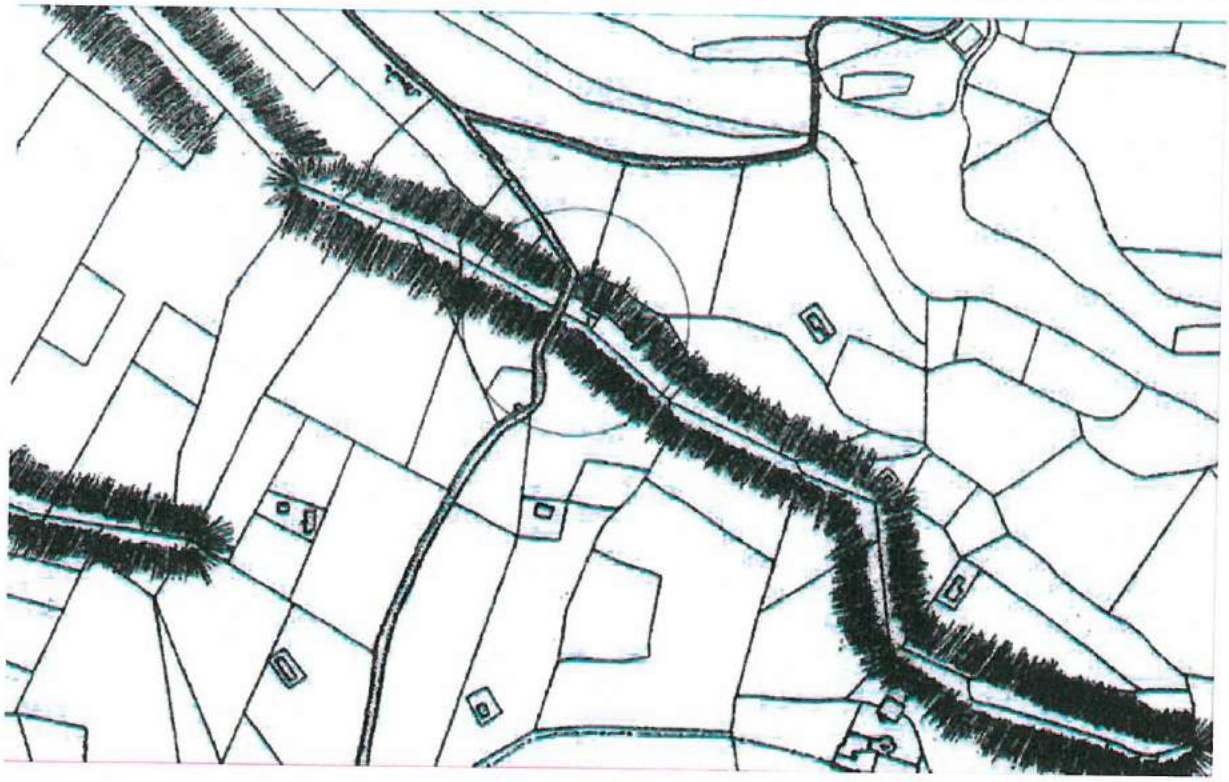

*Catasto Gregoriano (1830)*

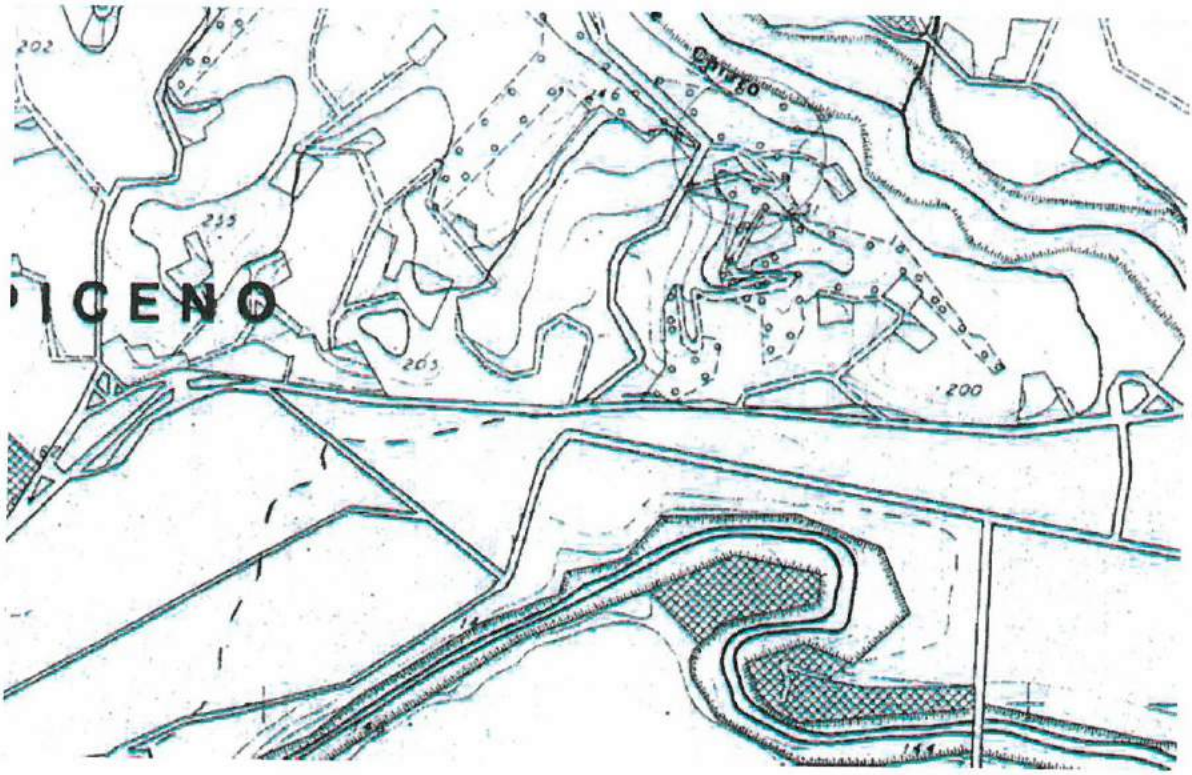


*Carta Regionale (1991)*

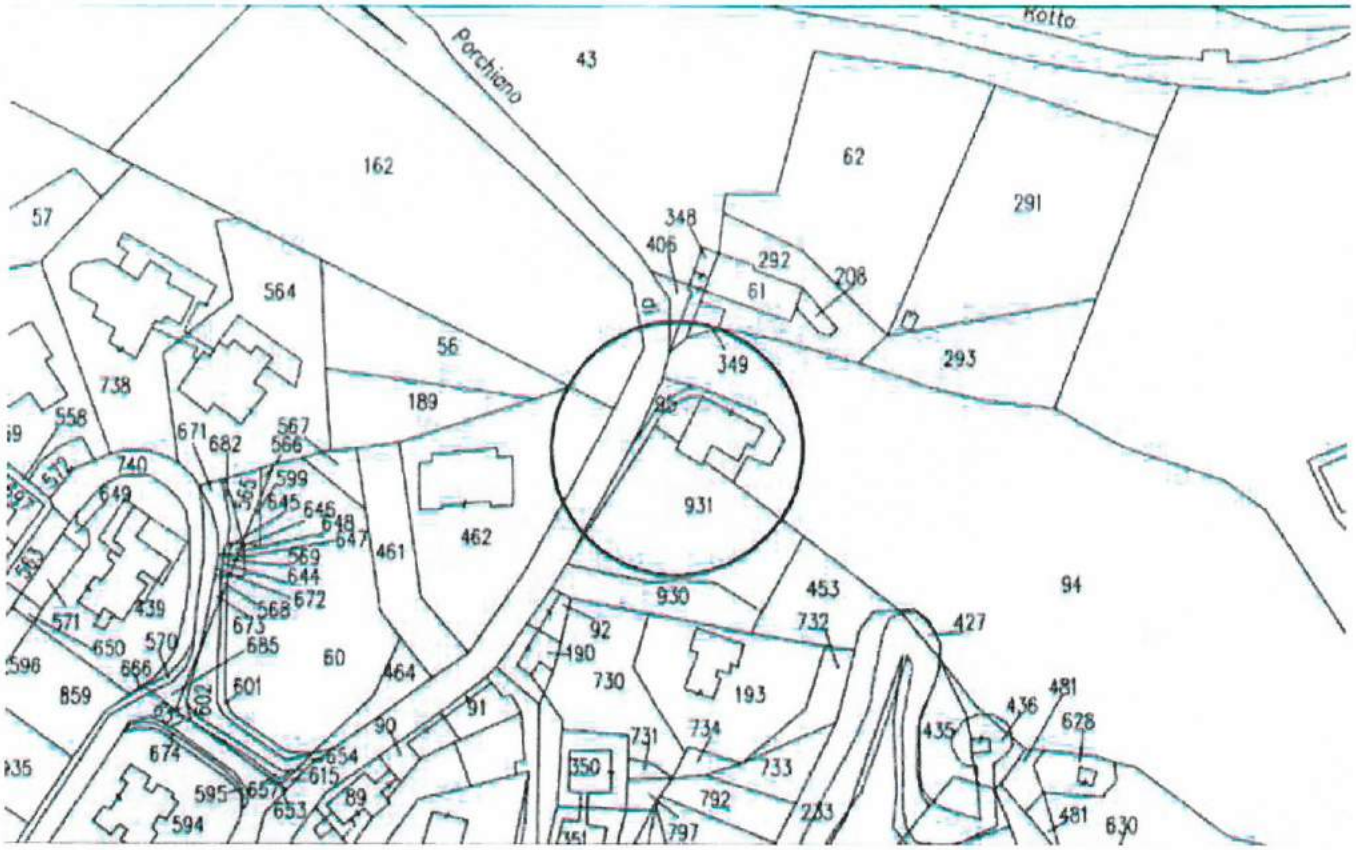


*Cartografia Catastale (1998)*

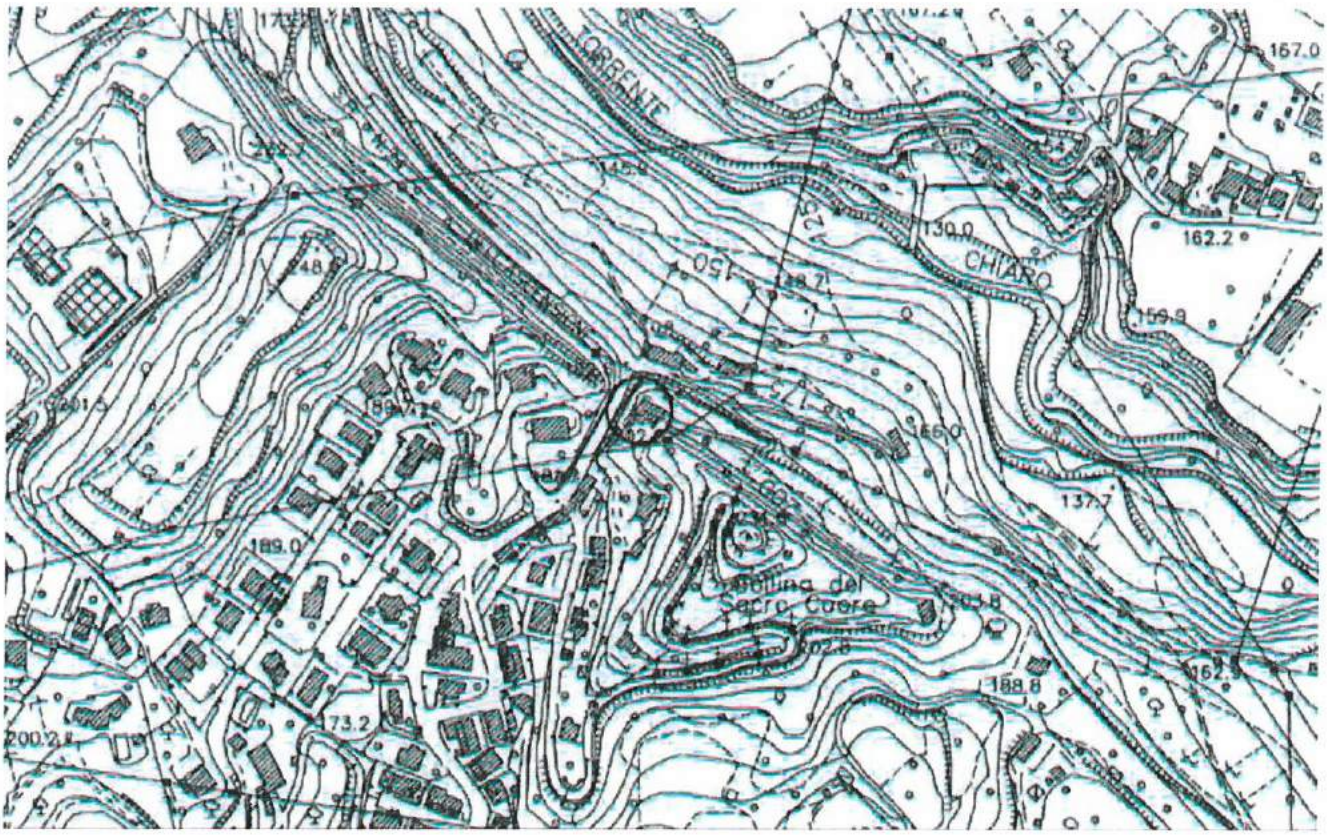


*Aereofotogrammetria (1998)*

| SCHEDA N° 609 | COMUNE DI ASCOLI PICENO<br>CENSIMENTO DELLE CASE RURALI | A2 |
|---|---|---|



*Foto 1*



*Foto 2*

SCHEDA N° **610**

# COMUNE DI ASCOLI PICENO
CENSIMENTO DELLE CASE RURALI

**B**

## 1 LOCALIZZAZIONE
Comune di
Indirizzo *S.S. 78*
Civico
Località
Toponimo
Accesso *da strade Vicinali*

## 2 IDENTIFICAZIONE CATASTALE
Foglio *92*
Particella *210*

## 3 EPOCA DI COSTRUZIONE
Certa

Epoca ante 1895
Aggregato

## 4 INDICAZIONE DELLA CATEGORIA
Categoria (comma 1 art 16 delle NTA del PTC) **B**

## 5 STATO DI CONSERVAZIONE GENERALE
Buono
Manomesso per tipologia *Parzialmente*

Manomesso negli elementi costruttivi *Parzialmente*

## 6 APPARTENZA A CLASSI TIPOLOGICHE
Classe (art. 15 punto 3 del PPAR)

## 7 DESTINAZIONE ATTUALE DEL FABBRICATO

PIANO TERRA
Residenziale
Produttivo agricolo
Turismo rurale
Industria agraria
Stalla
Rimessa
Altro

Produttivo extragricolo
Calzaturiero
Manufatturiero
Attività artigianale
Servizi
Altro

RESTO DELL'EDIFICIO
Residenziale
Produttivo agricolo
Turismo rurale
Industria agraria
Stalla
Rimessa
Altro

Produttivo extragricolo
Calzaturiero
Manifatturiero
Attività artigianale
Servizi
Altro

Altri usi
Abbandonato
Note

## 8 CARATTERISTICHE DELL'EDIFICIO
Numero dei corpi costituenti il fabbricato *1*
Numero dei piani di ciascun corpo
Corpo 1:piani
Corpo 2:piani
Corpo 3:piani

## 9 ANNESSI AGRICOLI ED EXTRAGRICOLI
Annessi agricoli n.
Annessi extragricoli n.

Rimessa attrezzature
Concimaia
Fienile
Silos
Stalla

## 10 IDENTITA'
Particolari artistico architettonici

Riferimenti bibliografici

## 11 LOCALIZZAZIONE DELL'INTORNO

Localizzazione

## 12 VISIBILITA' DALLA STRADA

S.S. Comunale
S.P. Vicinale

## 13 STIMA DI VALORE DELL'INTORNO

Valore dell'intorno

## 14 CARATTERISTICHE DELL'EDIFICIO

Tipologia

## 15 FORMA

Pianta *Rettangolare*
Prospetti *Aggregati*
Volume

## 16 ELEMENTI TIPOLOGICI E COSTRUTTIVI

| Tipo/materiale | | Stato di conservazione |
|---|---|---|
| MURATURE | | |
| Pietra | *Si* | *Medio* |
| Travertino | | |
| Laterizio | | |
| Terra | | |
| Mista | | |
| COPERTURA | | |
| Padiglione | | |
| Due falde | | |
| Una falda | | |
| Piana | | |
| Mista | | |
| ARCHITRAVATE | | |
| Arch. legno | | |
| Arch. laterizio | | |
| Arch. pietra | | |
| A TUTTO SESTO | | |
| Laterizio | | |
| Pietra | | |
| SESTO ACUTO | | |
| Laterizio | | |
| Pietra | | |
| SESTO RIBASSATO | | |
| Laterizio | | |
| Pietra | | |

## 17 ELEMENTI ARCH.CI E DECORATIVI

Paramento intonacato
Paramento faccia vista *Si* *Medio*
Marcapiani
Cornicioni laterizio
Cornicioni pietra
Nicchie
Formelle
Architravi iscrizioni
Affreschi
Meridiane
Copertura coppi
Copertura tegole
Copertura altro

## 18 ELEMENTI ARCH.CI ESTERNI

Fontane
Vasche
Pozzi
Ninfei
Aree lastricate
Terrazzamenti
Altro

## 19 NATURA DELLE AREE DI PERTINENZA

| | |
|---|---|
| Aia | Parco |
| Orto | Incolto |
| Giardino | Coltivi |
| Giardino disegnato | Pavimentate |
| | Asfaltate |
| Prato | Sterrate |
| Altro | |

## 20 ELEMENTI VERDI (SPECIE)

Viali alberati
Alberature isolate
Gruppi di alberi
Siepi
Altro

## 21 INTERVENTI AMMESSI

| | |
|---|---|
| Manutenzione ordinaria e straordinaria | SI |
| Restauro e risanamento conservativo | SI |
| Ristrutturazione senza demolizione | NO |
| Ristrutturazione con demolizione parziale | NO |
| Ampliamento | NO |

## 22 NORME SPECIFICHE e/o PRESCRIZIONI

## 23 AMBITO DI TUTELA

Raggio di 150 metri
Raggio (metri) 50 (*)
Come da cartografia

| SCHEDA N° 610 | COMUNE DI ASCOLI PICENO<br>CENSIMENTO DELLE CASE RURALI | B |
|---|---|---|



*Catasto Gregoriano (1830)*

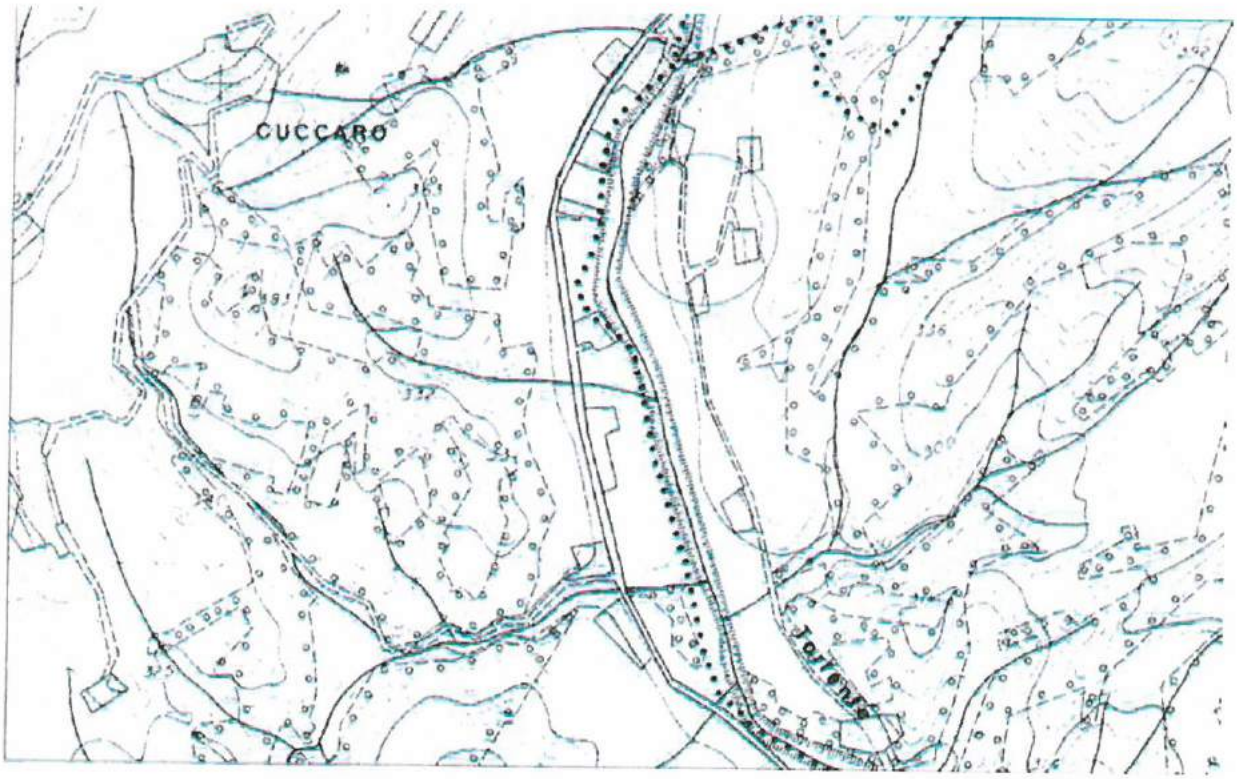


*Carta Regionale (1991)*

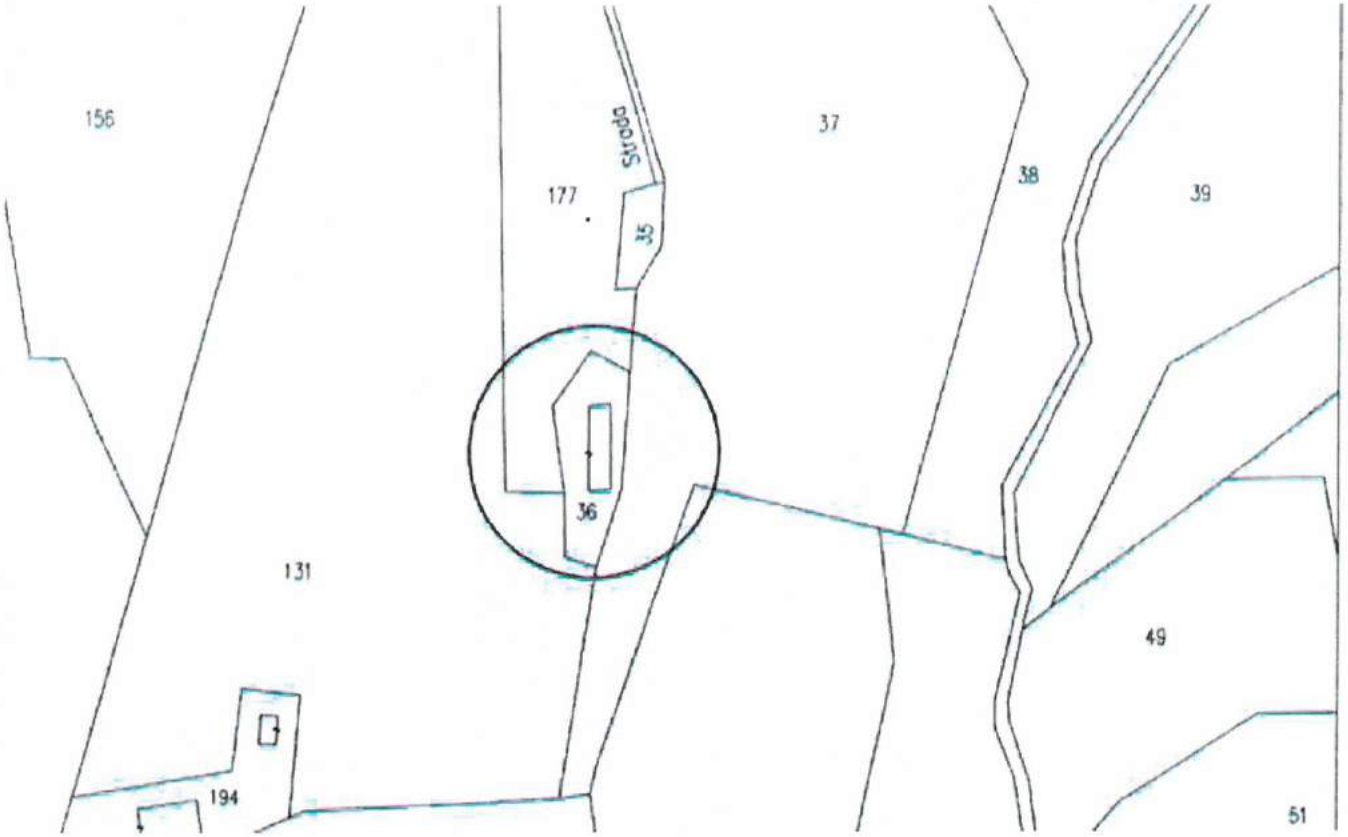


*Cartografia Catastale (1998)*

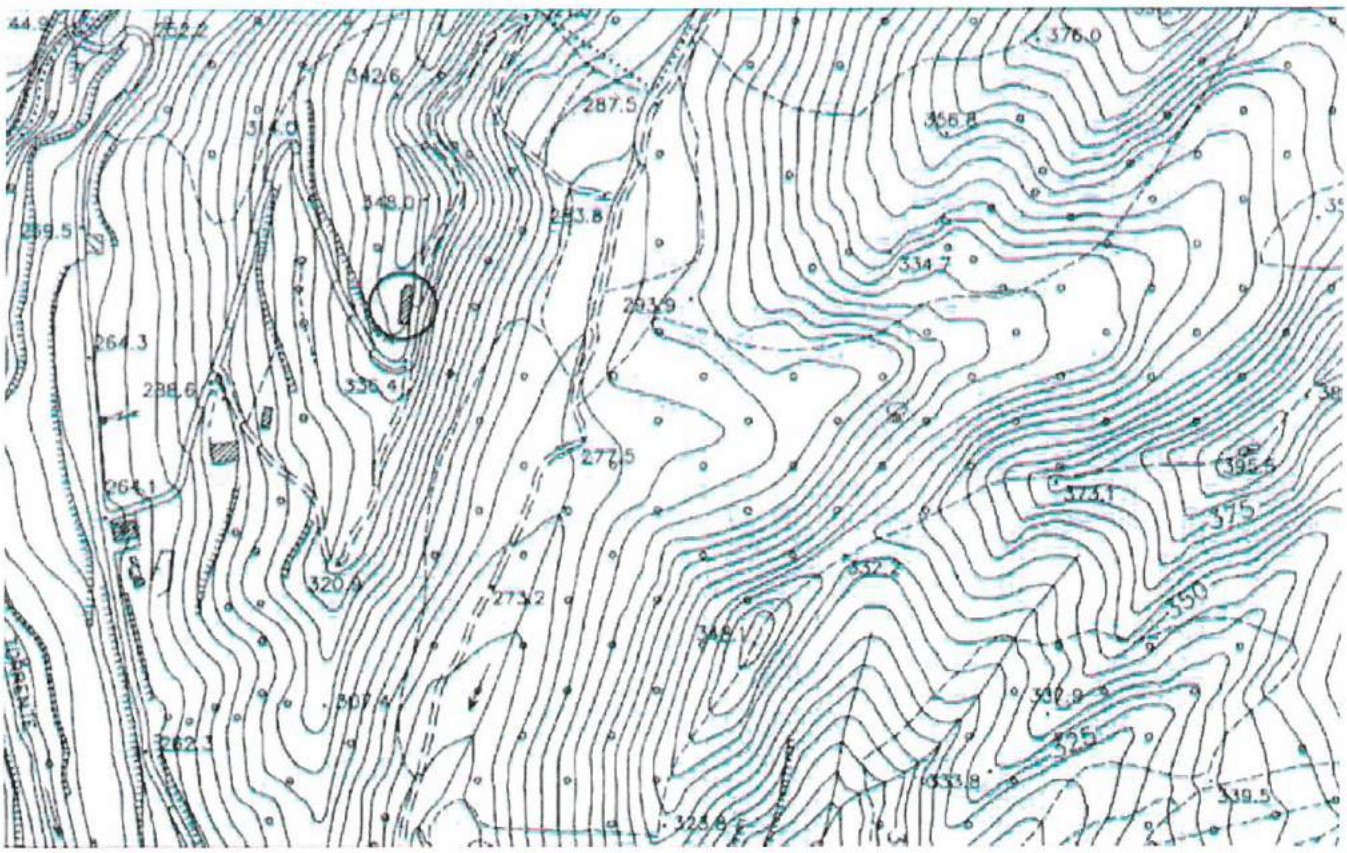


*Aereofotogrammetria (1998)*

| SCHEDA N° 610 | COMUNE DI ASCOLI PICENO<br>CENSIMENTO DELLE CASE RURALI | B |
|---|---|---|



*Foto 1*



*Foto 2*



*Foto 3*

SCHEDA N° 612

# COMUNE DI ASCOLI PICENO
*CENSIMENTO DELLE CASE RURALI*

**A2**

## 1 LOCALIZZAZIONE
Comune di
Indirizzo *CASAMURANA*
Civico
Località
Toponimo
Accesso *da strade Vicinali*

## 2 IDENTIFICAZIONE CATASTALE
Foglio *93*
Particella *104/153*

## 3 EPOCA DI COSTRUZIONE
Certa

Epoca ante 1895
Aggregato

## 4 INDICAZIONE DELLA CATEGORIA
Categoria (comma 1 art 16 delle NTA del PTC) *A2*

## 5 STATO DI CONSERVAZIONE GENERALE
Buono
Manomesso per tipologia *Parzialmente*

Manomesso negli elementi costruttivi *Fortemente*

## 6 APPARTENZA A CLASSI TIPOLOGICHE
Classe (art. 15 punto 3 del PPAR)

## 7 DESTINAZIONE ATTUALE DEL FABBRICATO

PIANO TERRA
Residenziale
Produttivo agricolo
Turismo rurale
Industria agraria
Stalla
Rimessa
Altro

Produttivo extragricolo
Calzaturiero
Manufatturiero
Attività artigianale
Servizi
Altro

RESTO DELL'EDIFICIO
Residenziale
Produttivo agricolo
Turismo rurale
Industria agraria
Stalla
Rimessa
Altro

Produttivo extragricolo
Calzaturiero
Manifatturiero
Attività artigianale
Servizi
Altro

Altri usi
Abbandonato
Note

## 8 CARATTERISTICHE DELL'EDIFICIO
Numero dei corpi costituenti il fabbricato *1*
Numero dei piani di ciascun corpo
Corpo 1:piani
Corpo 2:piani
Corpo 3:piani

## 9 ANNESSI AGRICOLI ED EXTRAGRICOLI
Annessi agricoli n.
Annessi extragricoli n.

Rimessa attrezzature
Concimaia
Fienile
Silos
Stalla

## 10 IDENTITA'
Particolari artistico architettonici

Riferimenti bibliografici

| 11 | LOCALIZZAZIONE DELL'INTORNO |
|---|---|
| Localizzazione | |

| 12 | VISIBILITA' DALLA STRADA | |
|---|---|---|
| S.S. | | Comunale |
| S.P. | | Vicinale |

| 13 | STIMA DI VALORE DELL'INTORNO |
|---|---|
| Valore dell'intorno | |

| 14 | CARATTERISTICHE DELL'EDIFICIO |
|---|---|
| Tipologia | *Manufatto isolato* |

| 15 | FORMA |
|---|---|
| Pianta | *D'aggregazione* |
| Prospetti | *Aggregati* |
| Volume | *Aggregato* |

| 16 | ELEMENTI TIPOLOGICI E COSTRUTTIVI | |
|---|---|---|
| Tipo/materiale | | Stato di conservazione |
| MURATURE | | |
| Pietra | *Si* | *Pessimo* |
| Travertino | | |
| Laterizio | | |
| Terra | | |
| Mista | | |
| COPERTURA | | |
| Padiglione | | |
| Due falde | | |
| Una falda | | |
| Piana | | |
| Mista | | |
| ARCHITRAVATE | | |
| Arch. legno | | |
| Arch. laterizio | | |
| Arch. pietra | | |
| A TUTTO SESTO | | |
| Laterizio | | |
| Pietra | | |
| SESTO ACUTO | | |
| Laterizio | | |
| Pietra | | |
| SESTO RIBASSATO | | |
| Laterizio | | |
| Pietra | | |

| 17 | ELEMENTI ARCH.CI E DECORATIVI | |
|---|---|---|
| Paramento intonacato | | |
| Paramento faccia vista | *Si* | *Pessimo* |
| Marcapiani | | |
| Cornicioni laterizio | | |
| Cornicioni pietra | | |
| Nicchie | | |
| Formelle | | |
| Architravi iscrizioni | | |
| Affreschi | | |
| Meridiane | | |
| Copertura coppi | | |
| Copertura tegole | | |
| Copertura altro | | |

| 18 | ELEMENTI ARCH.CI ESTERNI |
|---|---|
| Fontane | |
| Vasche | |
| Pozzi | |
| Ninfei | |
| Aree lastricate | |
| Terrazzamenti | |
| Altro | |

| 19 | NATURA DELLE AREE DI PERTINENZA | |
|---|---|---|
| Aia | | Parco |
| Orto | | Incolto |
| Giardino | | Coltivi |
| Giardino disegnato | | Pavimentate |
| Prato | | Asfaltate |
| Altro | | Sterrate |

| 20 | ELEMENTI VERDI (SPECIE) |
|---|---|
| Viali alberati | |
| Alberature isolate | |
| Gruppi di alberi | |
| Siepi | |
| Altro | |

| 21 | INTERVENTI AMMESSI | |
|---|---|---|
| Manutenzione ordinaria e straordinaria | | SI |
| Restauro e risanamento conservativo | | SI |
| Ristrutturazione senza demolizione | | NO |
| Ristrutturazione con demolizione parziale | | NO |
| Ampliamento | | NO |

| 22 | NORME SPECIFICHE e/o PRESCRIZIONI |
|---|---|

| 23 | AMBITO DI TUTELA |
|---|---|
| Raggio di 150 metri | |
| Raggio (metri) 50 (*) | |
| Come da cartografia | |

| SCHEDA N° 612 | COMUNE DI ASCOLI PICENO<br>CENSIMENTO DELLE CASE RURALI | A2 |
|---|---|---|



*Catasto Gregoriano (1830)*

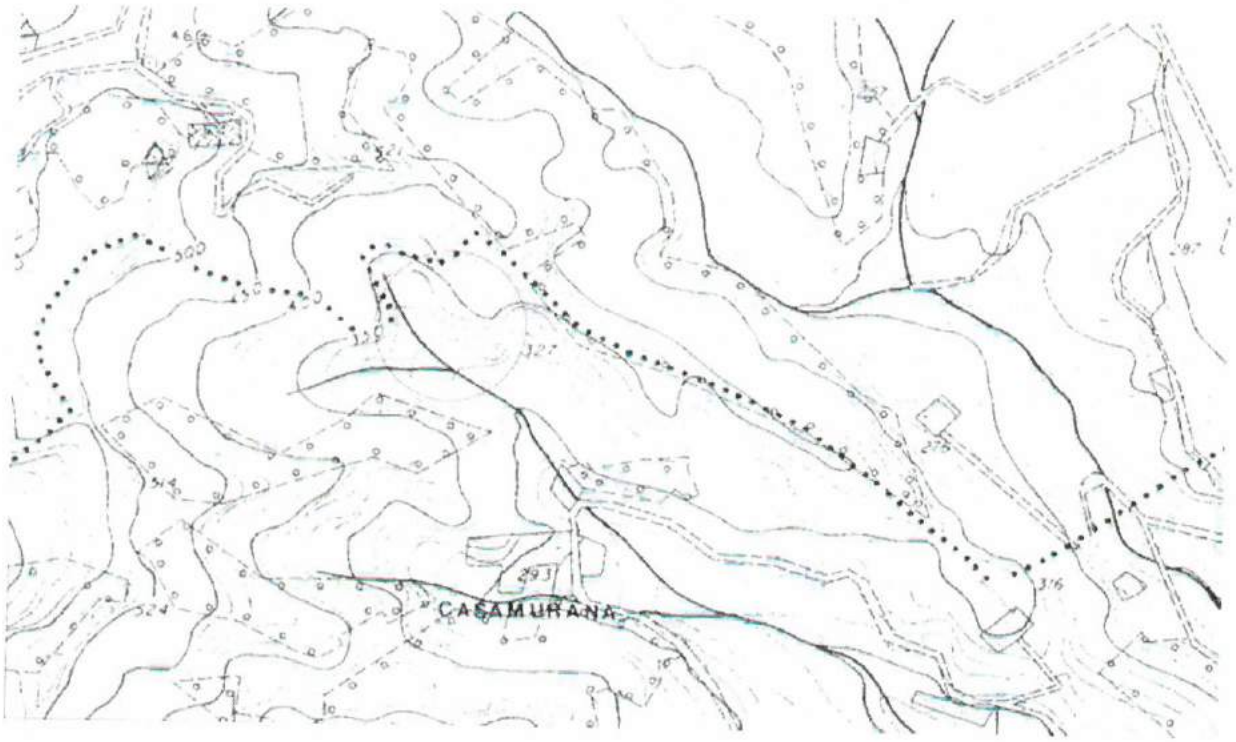


*Carta Regionale (1991)*

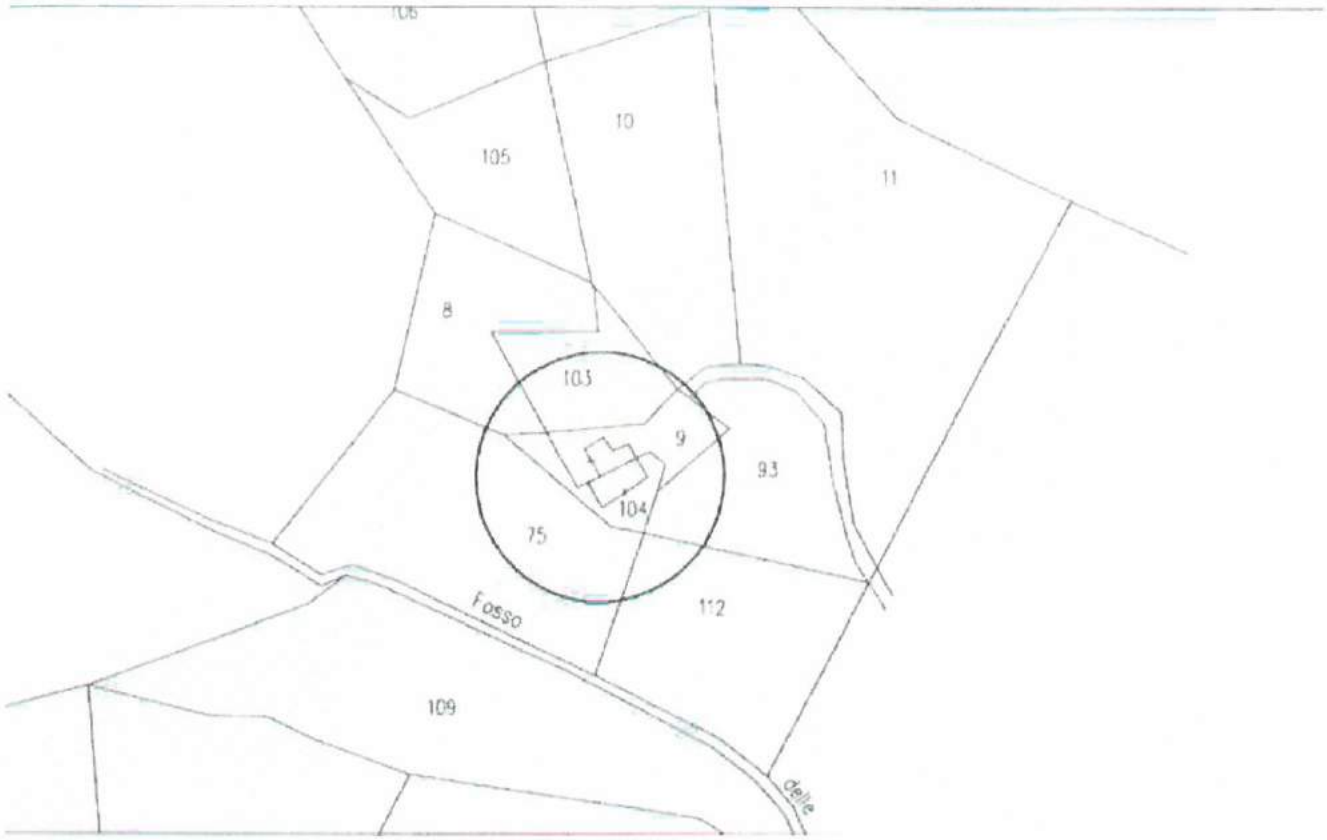


*Cartografia Catastale (1998)*

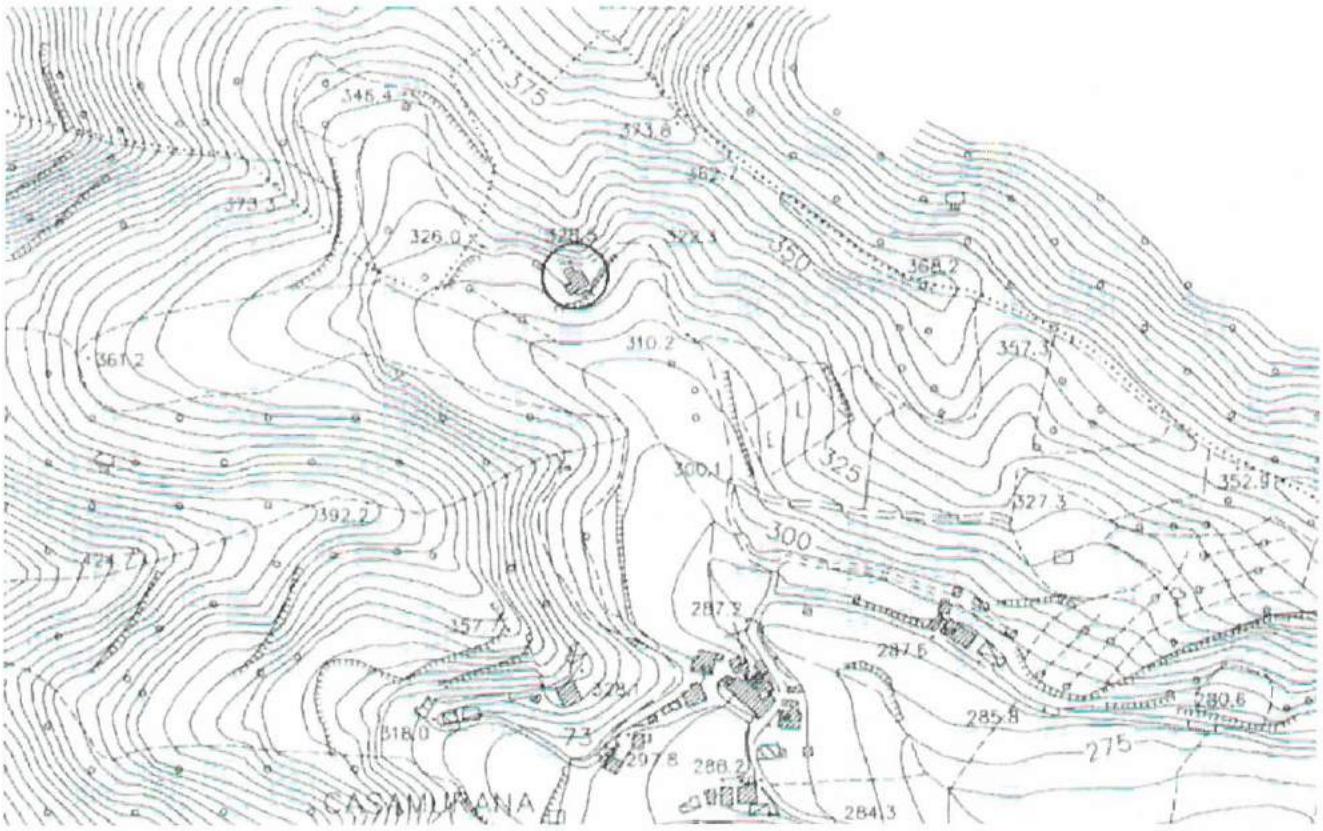


*Aereofotogrammetria (1998)*

| SCHEDA N° 612 | COMUNE DI ASCOLI PICENO<br>CENSIMENTO DELLE CASE RURALI | A2 |
|---|---|---|



*Foto 1*



*Foto 2*



*Foto 3*



*Foto 4*

SCHEDA N° 617

# COMUNE DI ASCOLI PICENO
CENSIMENTO DELLE CASE RURALI

B

## 1 LOCALIZZAZIONE
Comune di *FAIANO*
Indirizzo
Civico
Località
Toponimo
Accesso *da strade Provinciali*

## 2 IDENTIFICAZIONE CATASTALE
Foglio *53*
Particella *106*

## 3 EPOCA DI COSTRUZIONE
Certa
Epoca ante 1895
Aggregato

## 4 INDICAZIONE DELLA CATEGORIA
Categoria (comma 1 art 16 delle NTA del PTC) B

## 5 STATO DI CONSERVAZIONE GENERALE
Buono
Manomesso per tipologia *Parzialmente*
Manomesso negli elementi costruttivi *Parzialmente*

## 6 APPARTENZA A CLASSI TIPOLOGICHE
Classe (art. 15 punto 3 del PPAR)

## 7 DESTINAZIONE ATTUALE DEL FABBRICATO
PIANO TERRA
Residenziale
Produttivo agricolo
Turismo rurale
Industria agraria
Stalla
Rimessa
Altro

Produttivo extragricolo
Calzaturiero
Manufatturiero
Attività artigianale
Servizi
Altro

RESTO DELL'EDIFICIO
Residenziale
Produttivo agricolo
Turismo rurale
Industria agraria
Stalla
Rimessa
Altro

Produttivo extragricolo
Calzaturiero
Manifatturiero
Attività artigianale
Servizi
Altro

Altri usi
Abbandonato
Note

## 8 CARATTERISTICHE DELL'EDIFICIO
Numero dei corpi costituenti il fabbricato 1
Numero dei piani di ciascun corpo
Corpo 1:piani
Corpo 2:piani
Corpo 3:piani

## 9 ANNESSI AGRICOLI ED EXTRAGRICOLI
Annessi agricoli n.
Annessi extragricoli n.

Rimessa attrezzature
Concimaia
Fienile
Silos
Stalla

## 10 IDENTITA'
Particolari artistico architettonici

Riferimenti bibliografici

## 11 LOCALIZZAZIONE DELL'INTORNO

**Localizzazione**

## 12 VISIBILITA' DALLA STRADA

| | |
|---|---|
| **S.S.** | **Comunale** |
| **S.P.** | **Vicinale** |

## 13 STIMA DI VALORE DELL'INTORNO

**Valore dell'intorno**

## 14 CARATTERISTICHE DELL'EDIFICIO

**Tipologia**

## 15 FORMA

| | |
|---|---|
| **Pianta** | *Rettangolare* |
| **Prospetti** | *Semplice* |
| **Volume** | *Semplice* |

## 16 ELEMENTI TIPOLOGICI E COSTRUTTIVI

| **Tipo/materiale** | | **Stato di conservazione** |
|---|---|---|
| **MURATURE** | | |
| **Pietra** | *Si* | *Medio* |
| **Travertino** | | |
| **Laterizio** | | |
| **Terra** | | |
| **Mista** | | |
| **COPERTURA** | | |
| **Padiglione** | | |
| **Due falde** | | |
| **Una falda** | | |
| **Piana** | | |
| **Mista** | | |
| **ARCHITRAVATE** | | |
| **Arch. legno** | | |
| **Arch. laterizio** | *Si* | *Medio* |
| **Arch. pietra** | | |
| **A TUTTO SESTO** | | |
| **Laterizio** | | |
| **Pietra** | | |
| **SESTO ACUTO** | | |
| **Laterizio** | | |
| **Pietra** | | |
| **SESTO RIBASSATO** | | |
| **Laterizio** | | |
| **Pietra** | | |

## 17 ELEMENTI ARCH.CI E DECORATIVI

| | | |
|---|---|---|
| **Paramento intonacato** | *Si* | *Pessimo* |
| **Paramento faccia vista** | | |
| **Marcapiani** | | |
| **Cornicioni laterizio** | | |
| **Cornicioni pietra** | | |
| **Nicchie** | | |
| **Formelle** | | |
| **Architravi iscrizioni** | | |
| **Affreschi** | | |
| **Meridiane** | | |
| **Copertura coppi** | | |
| **Copertura tegole** | | |
| **Copertura altro** | | |

## 18 ELEMENTI ARCH.CI ESTERNI

**Fontane**
**Vasche**
**Pozzi**
**Ninfei**
**Aree lastricate**
**Terrazzamenti**
**Altro**

## 19 NATURA DELLE AREE DI PERTINENZA

| | |
|---|---|
| **Aia** | **Parco** |
| **Orto** | **Incolto** |
| **Giardino** | **Coltivi** |
| **Giardino disegnato** | **Pavimentate** |
| **Prato** | **Asfaltate** |
| | **Sterrate** |

**Altro**

## 20 ELEMENTI VERDI (SPECIE)

**Viali alberati**
**Alberature isolate**
**Gruppi di alberi**
**Siepi**
**Altro**

## 21 INTERVENTI AMMESSI

| | |
|---|---|
| **Manutenzione ordinaria e straordinaria** | SI |
| **Restauro e risanamento conservativo** | SI |
| **Ristrutturazione senza demolizione** | NO |
| **Ristrutturazione con demolizione parziale** | NO |
| **Ampliamento** | NO |

## 22 NORME SPECIFICHE e/o PRESCRIZIONI

## 23 AMBITO DI TUTELA

**Raggio di 150 metri**
**Raggio (metri)** 50 (*)
**Come da cartografia**

| SCHEDA N° 617 | COMUNE DI ASCOLI PICENO<br>CENSIMENTO DELLE CASE RURALI | B |
|---|---|---|

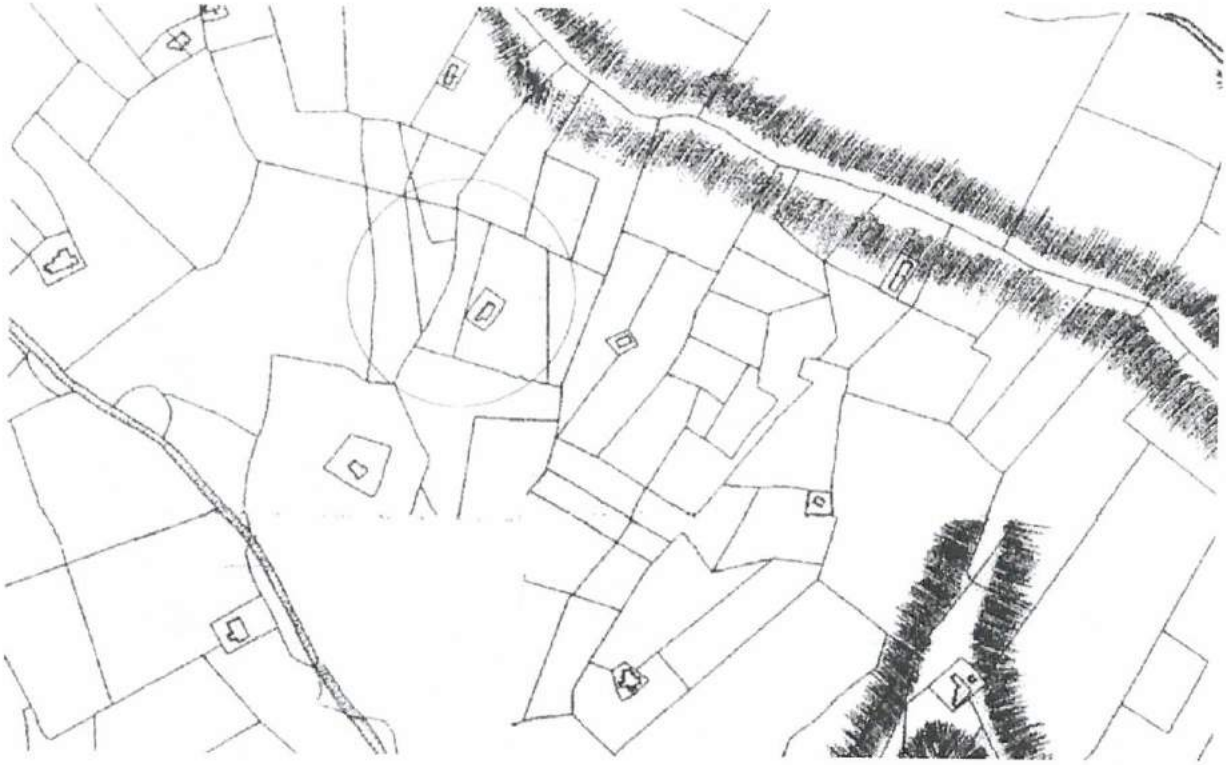

*Catasto Gregoriano (1830)*

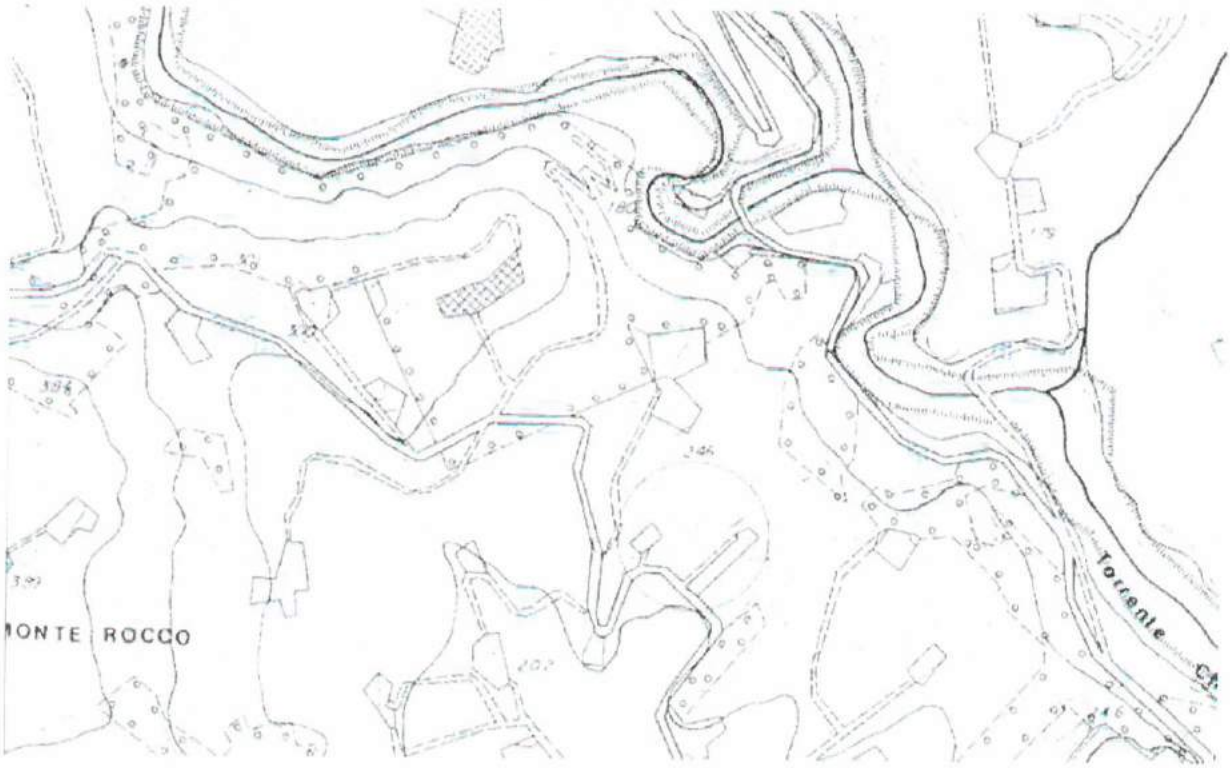


*Carta Regionale (1991)*

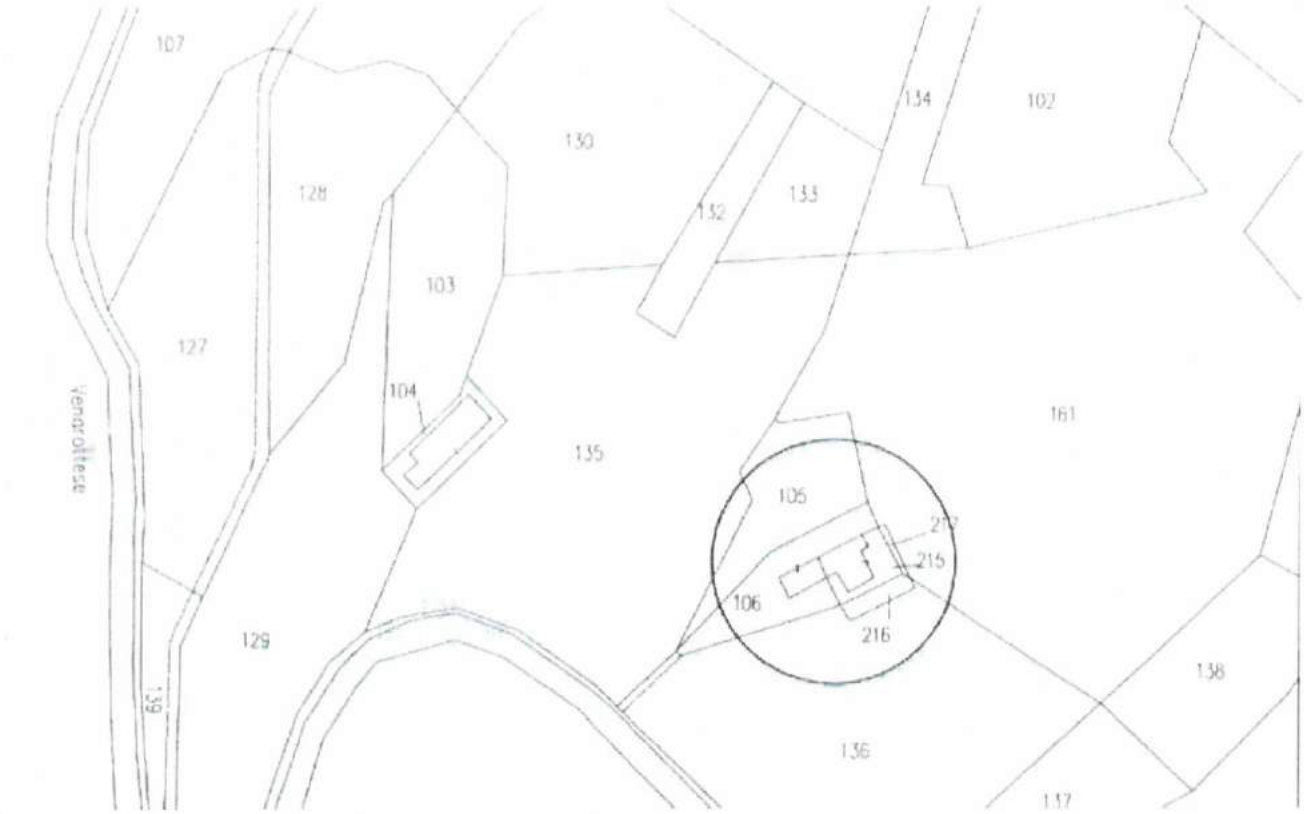


*Cartografia Catastale (1998)*

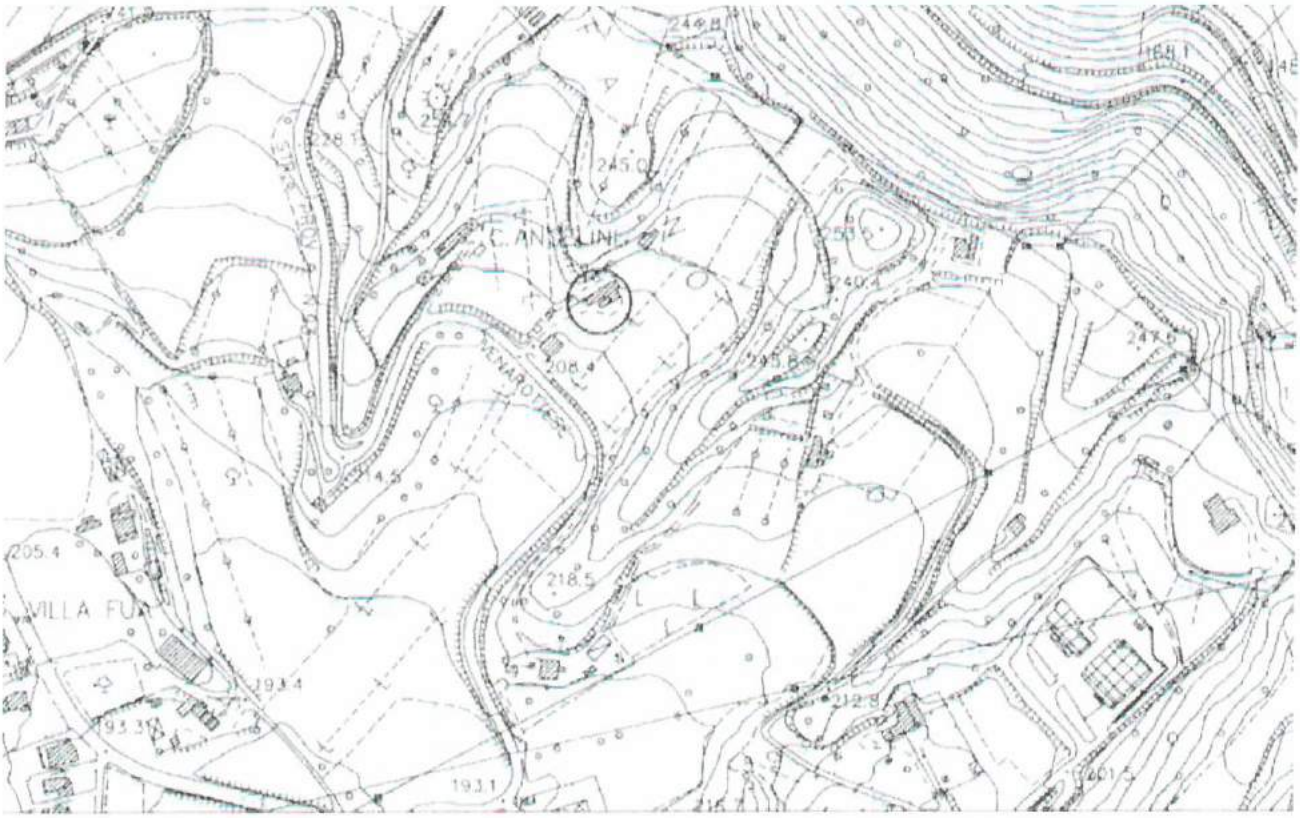


*Aereofotogrammetria (1998)*

| SCHEDA N° 617 | COMUNE DI ASCOLI PICENO<br>CENSIMENTO DELLE CASE RURALI | B |
|---|---|---|



*Foto 1*

SCHEDA N° **618**

# COMUNE DI ASCOLI PICENO
CENSIMENTO DELLE CASE RURALI

**B**

## 1 LOCALIZZAZIONE
Comune di
Indirizzo *FAIANO*
Civico
Località
Toponimo
Accesso *da strade Provinciali*

## 2 IDENTIFICAZIONE CATASTALE
Foglio *53*
Particella *104*

## 3 EPOCA DI COSTRUZIONE
Certa

Epoca ante 1895
Aggregato

## 4 INDICAZIONE DELLA CATEGORIA
Categoria (comma 1 art 16 delle NTA del PTC) B

## 5 STATO DI CONSERVAZIONE GENERALE
Buono *Si*
Manomesso per tipologia

Manomesso negli elementi costruttivi *Parzialmente*

## 6 APPARTENZA A CLASSI TIPOLOGICHE
Classe (art. 15 punto 3 del PPAR)

## 7 DESTINAZIONE ATTUALE DEL FABBRICATO

PIANO TERRA
Residenziale
Produttivo agricolo
Turismo rurale
Industria agraria
Stalla
Rimessa
Altro

Produttivo extragricolo
Calzaturiero
Manufatturiero
Attività artigianale
Servizi
Altro

RESTO DELL'EDIFICIO
Residenziale
Produttivo agricolo
Turismo rurale
Industria agraria
Stalla
Rimessa
Altro

Produttivo extragricolo
Calzaturiero
Manifatturiero
Attività artigianale
Servizi
Altro

Altri usi
Abbandonato
Note

## 8 CARATTERISTICHE DELL'EDIFICIO
Numero dei corpi costituenti il fabbricato *1*
Numero dei piani di ciascun corpo
Corpo 1:piani
Corpo 2:piani
Corpo 3:piani

## 9 ANNESSI AGRICOLI ED EXTRAGRICOLI
Annessi agricoli n.
Annessi extragricoli n.

Rimessa attrezzature
Concimaia
Fienile
Silos
Stalla

## 10 IDENTITA'
Particolari artistico architettonici

Riferimenti bibliografici

**11 LOCALIZZAZIONE DELL'INTORNO**

**Localizzazione**

**12 VISIBILITA' DALLA STRADA**

| | |
|---|---|
| **S.S.** | **Comunale** |
| **S.P.** | **Vicinale** |

**13 STIMA DI VALORE DELL'INTORNO**

**Valore dell'intorno**

**14 CARATTERISTICHE DELL'EDIFICIO**

**Tipologia** *Manufatto isolato*

**15 FORMA**

**Pianta** *Rettangolare*
**Prospetti** *Semplice*
**Volume** *Semplice*

**16 ELEMENTI TIPOLOGICI E COSTRUTTIVI**

| **Tipo/materiale** | | **Stato di conservazione** |
|---|---|---|
| **MURATURE** | | |
| **Pietra** | | |
| **Travertino** | | |
| **Laterizio** | *Si* | *Medio* |
| **Terra** | | |
| **Mista** | | |
| **COPERTURA** | | |
| **Padiglione** | | |
| **Due falde** | | |
| **Una falda** | | |
| **Piana** | | |
| **Mista** | *Si* | *Medio* |
| **ARCHITRAVATE** | | |
| **Arch. legno** | | |
| **Arch. laterizio** | | |
| **Arch. pietra** | | |
| **A TUTTO SESTO** | | |
| **Laterizio** | | |
| **Pietra** | | |
| **SESTO ACUTO** | | |
| **Laterizio** | | |
| **Pietra** | | |
| **SESTO RIBASSATO** | | |
| **Laterizio** | *Si* | *Medio* |
| **Pietra** | | |

**17 ELEMENTI ARCH.CI E DECORATIVI**

| | | |
|---|---|---|
| **Paramento intonacato** | | |
| **Paramento faccia vista** | *Si* | *Medio* |
| **Marcapiani** | | |
| **Cornicioni laterizio** | | |
| **Cornicioni pietra** | | |
| **Nicchie** | | |
| **Formelle** | | |
| **Architravi iscrizioni** | | |
| **Affreschi** | | |
| **Meridiane** | | |
| **Copertura coppi** | | |
| **Copertura tegole** | | |
| **Copertura altro** | | |

**18 ELEMENTI ARCH.CI ESTERNI**

**Fontane**
**Vasche**
**Pozzi**
**Ninfei**
**Aree lastricate**
**Terrazzamenti**
**Altro**

**19 NATURA DELLE AREE DI PERTINENZA**

| | |
|---|---|
| **Aia** | **Parco** |
| **Orto** | **Incolto** |
| **Giardino** | **Coltivi** |
| **Giardino disegnato** | **Pavimentate** |
| **Prato** | **Asfaltate** |
| | **Sterrate** |

**Altro**

**20 ELEMENTI VERDI (SPECIE)**

**Viali alberati**
**Alberature isolate**
**Gruppi di alberi**
**Siepi**
**Altro**

**21 INTERVENTI AMMESSI**

| | |
|---|---|
| **Manutenzione ordinaria e straordinaria** | SI |
| **Restauro e risanamento conservativo** | SI |
| **Ristrutturazione senza demolizione** | NO |
| **Ristrutturazione con demolizione parziale** | NO |
| **Ampliamento** | NO |

**22 NORME SPECIFICHE e/o PRESCRIZIONI**

**23 AMBITO DI TUTELA**

**Raggio di 150 metri**
**Raggio (metri)** 50 (*)
**Come da cartografia**

| SCHEDA N° 618 | COMUNE DI ASCOLI PICENO<br>CENSIMENTO DELLE CASE RURALI | B |
|---|---|---|

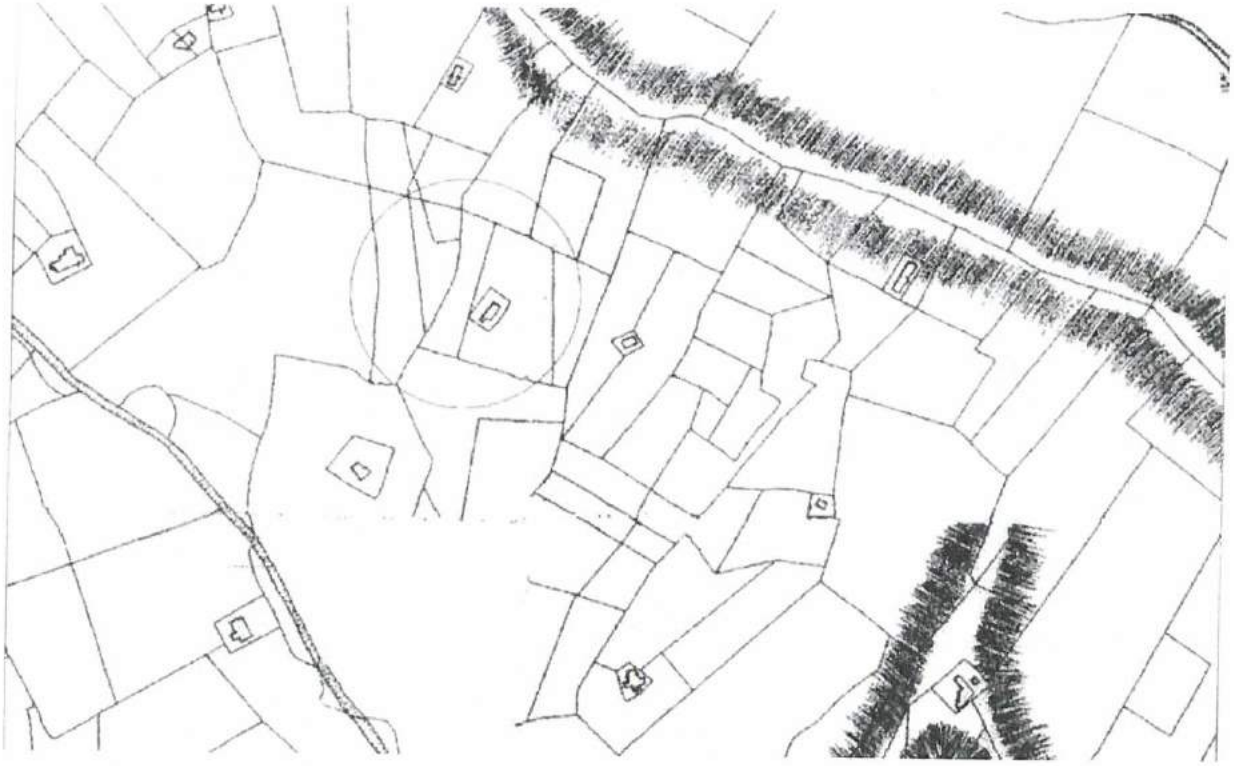

*Catasto Gregoriano (1830)*

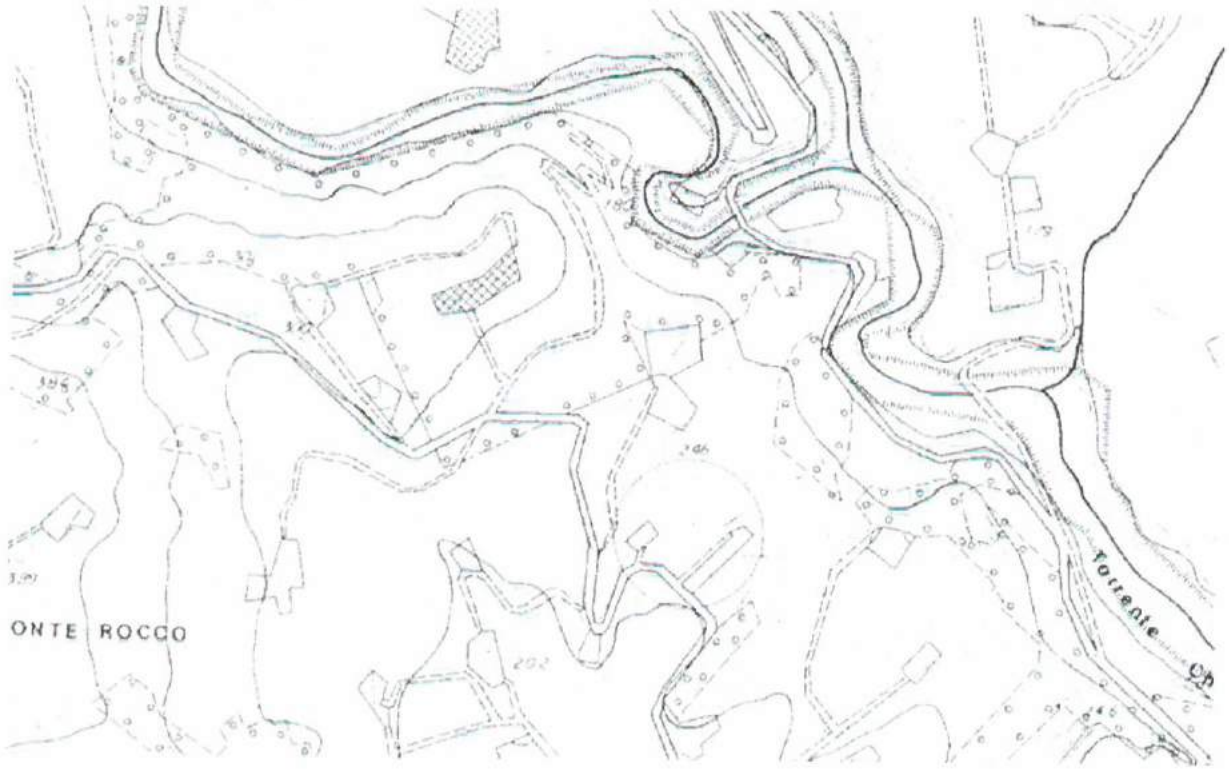


*Carta Regionale (1991)*

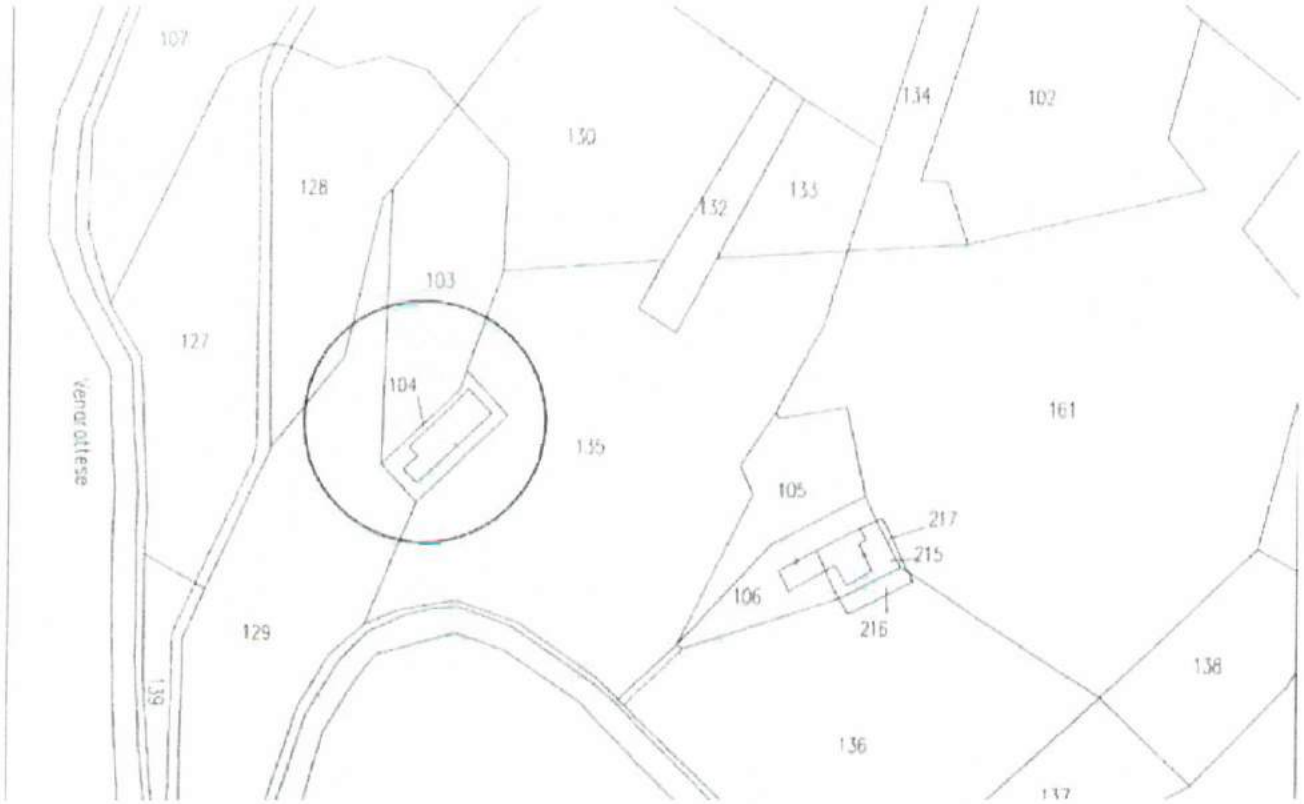


*Cartografia Catastale (1998)*




*Aereofotogrammetria (1998)*

| SCHEDA N° 618 | COMUNE DI ASCOLI PICENO<br>CENSIMENTO DELLE CASE RURALI | B |
|---|---|---|



*Foto 1*



*Foto 2*

SCHEDA N° **619**

# COMUNE DI ASCOLI PICENO
## CENSIMENTO DELLE CASE RURALI

**B**

**1 LOCALIZZAZIONE**

Comune di
Indirizzo *PER CASTEL TROSINO*
Civico
Località
Toponimo
Accesso *da strade Provinciali*

**2 IDENTIFICAZIONE CATASTALE**

Foglio *130*
Particella *255-515*

**3 EPOCA DI COSTRUZIONE**

Certa

Epoca ante 1895
Aggregato

**4 INDICAZIONE DELLA CATEGORIA**

Categoria (comma 1 art 16 delle NTA del PTC) **B**

**5 STATO DI CONSERVAZIONE GENERALE**

Buono
Manomesso per tipologia *Parzialmente*

Manomesso negli elementi costruttivi *Fortemente*

**6 APPARTENZA A CLASSI TIPOLOGICHE**

Classe (art. 15 punto 3 del PPAR)

**7 DESTINAZIONE ATTUALE DEL FABBRICATO**

PIANO TERRA

Residenziale

Produttivo agricolo

Turismo rurale
Industria agraria
Stalla
Rimessa
Altro

Produttivo extragricolo

Calzaturiero
Manufatturiero
Attività artigianale
Servizi
Altro

RESTO DELL'EDIFICIO

Residenziale

Produttivo agricolo

Turismo rurale
Industria agraria
Stalla
Rimessa
Altro

Produttivo extragricolo

Calzaturiero
Manifatturiero
Attività artigianale
Servizi
Altro

Altri usi
Abbandonato
Note

**8 CARATTERISTICHE DELL'EDIFICIO**

Numero dei corpi costituenti il fabbricato *1*
Numero dei piani di ciascun corpo
Corpo 1:piani
Corpo 2:piani
Corpo 3:piani

**9 ANNESSI AGRICOLI ED EXTRAGRICOLI**

Annessi agricoli n.
Annessi extragricoli n.

Rimessa attrezzature
Concimaia
Fienile
Silos
Stalla

**10 IDENTITA'**

Particolari artistico architettonici

Riferimenti bibliografici

## 11 LOCALIZZAZIONE DELL'INTORNO

**Localizzazione**

## 12 VISIBILITA' DALLA STRADA

| | |
|---|---|
| **S.S.** | **Comunale** |
| **S.P.** | **Vicinale** |

## 13 STIMA DI VALORE DELL'INTORNO

**Valore dell'intorno**

## 14 CARATTERISTICHE DELL'EDIFICIO

**Tipologia** *Manufatto isolato*

## 15 FORMA

**Pianta** *D'aggregazione*
**Prospetti** *Aggregati*
**Volume** *Aggregato*

## 16 ELEMENTI TIPOLOGICI E COSTRUTTIVI

| **Tipo/materiale** | | **Stato di conservazione** |
|---|---|---|
| **MURATURE** | | |
| **Pietra** | | |
| **Travertino** | | |
| **Laterizio** | | |
| **Terra** | | |
| **Mista** | *Si* | *Pessimo* |
| **COPERTURA** | | |
| **Padiglione** | | |
| **Due falde** | | |
| **Una falda** | | |
| **Piana** | | |
| **Mista** | *Si* | *Pessimo* |
| **ARCHITRAVATE** | | |
| **Arch. legno** | | |
| **Arch. laterizio** | | |
| **Arch. pietra** | | |
| **A TUTTO SESTO** | | |
| **Laterizio** | | |
| **Pietra** | | |
| **SESTO ACUTO** | | |
| **Laterizio** | | |
| **Pietra** | | |
| **SESTO RIBASSATO** | | |
| **Laterizio** | | |
| **Pietra** | | |

## 17 ELEMENTI ARCH.CI E DECORATIVI

| | | |
|---|---|---|
| **Paramento intonacato** | *Si* | *Pessimo* |
| **Paramento faccia vista** | | |
| **Marcapiani** | | |
| **Cornicioni laterizio** | | |
| **Cornicioni pietra** | | |
| **Nicchie** | | |
| **Formelle** | | |
| **Architravi iscrizioni** | | |
| **Affreschi** | | |
| **Meridiane** | | |
| **Copertura coppi** | | |
| **Copertura tegole** | | |
| **Copertura altro** | | |

## 18 ELEMENTI ARCH.CI ESTERNI

**Fontane**
**Vasche**
**Pozzi**
**Ninfei**
**Aree lastricate**
**Terrazzamenti**
**Altro**

## 19 NATURA DELLE AREE DI PERTINENZA

| | |
|---|---|
| **Aia** | **Parco** |
| **Orto** | **Incolto** |
| **Giardino** | **Coltivi** |
| **Giardino disegnato** | **Pavimentate** |
| | **Asfaltate** |
| **Prato** | **Sterrate** |

**Altro**

## 20 ELEMENTI VERDI (SPECIE)

**Viali alberati**
**Alberature isolate**
**Gruppi di alberi**
**Siepi**
**Altro**

## 21 INTERVENTI AMMESSI

| | |
|---|---|
| **Manutenzione ordinaria e straordinaria** | SI |
| **Restauro e risanamento conservativo** | SI |
| **Ristrutturazione senza demolizione** | NO |
| **Ristrutturazione con demolizione parziale** | NO |
| **Ampliamento** | NO |

## 22 NORME SPECIFICHE e/o PRESCRIZIONI

## 23 AMBITO DI TUTELA

**Raggio di 150 metri**
**Raggio (metri)** 50 (*)
**Come da cartografia**

| SCHEDA N° 619 | COMUNE DI ASCOLI PICENO<br>CENSIMENTO DELLE CASE RURALI | B |
|---|---|---|

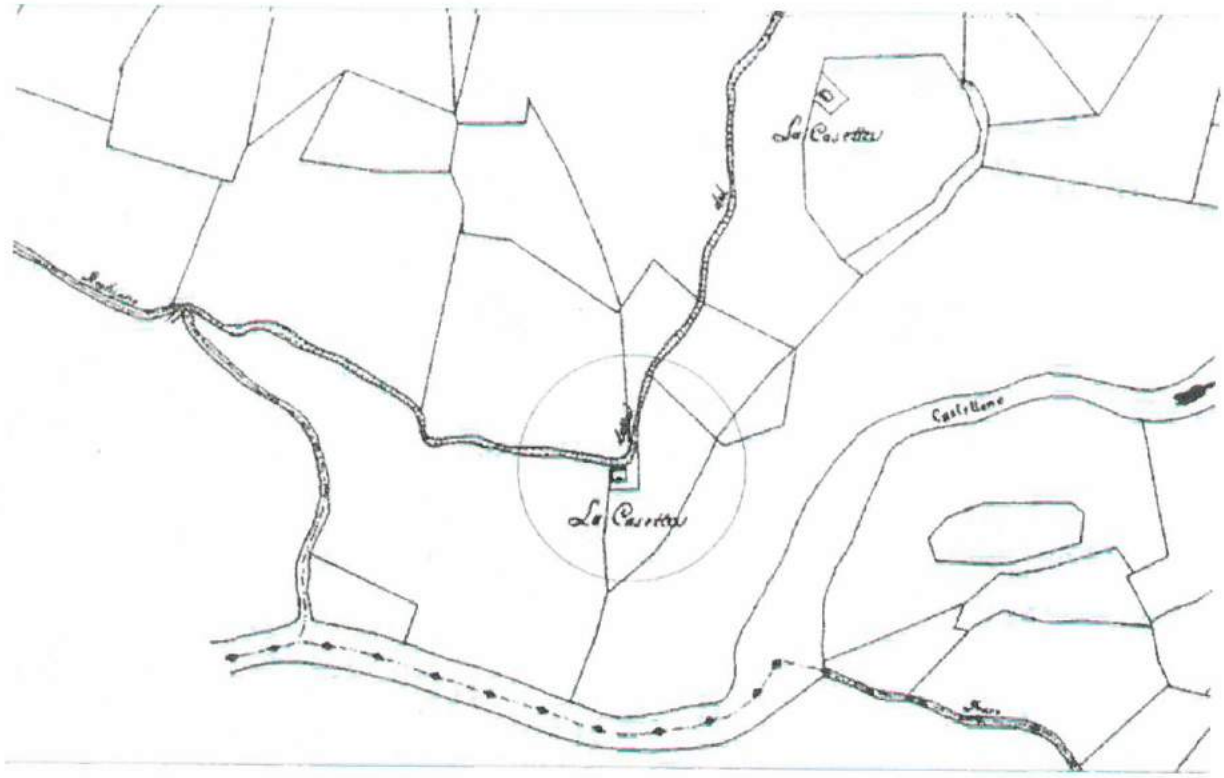


*Catasto Gregoriano (1830)*

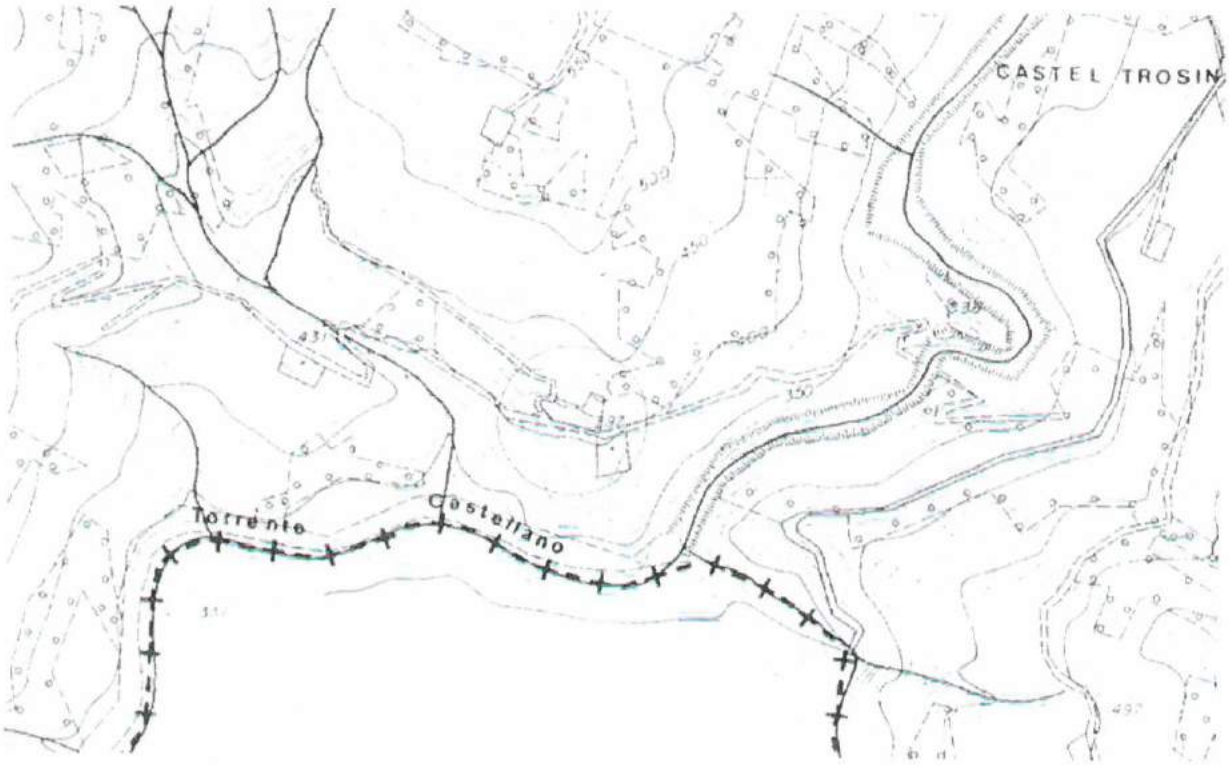


*Carta Regionale (1991)*

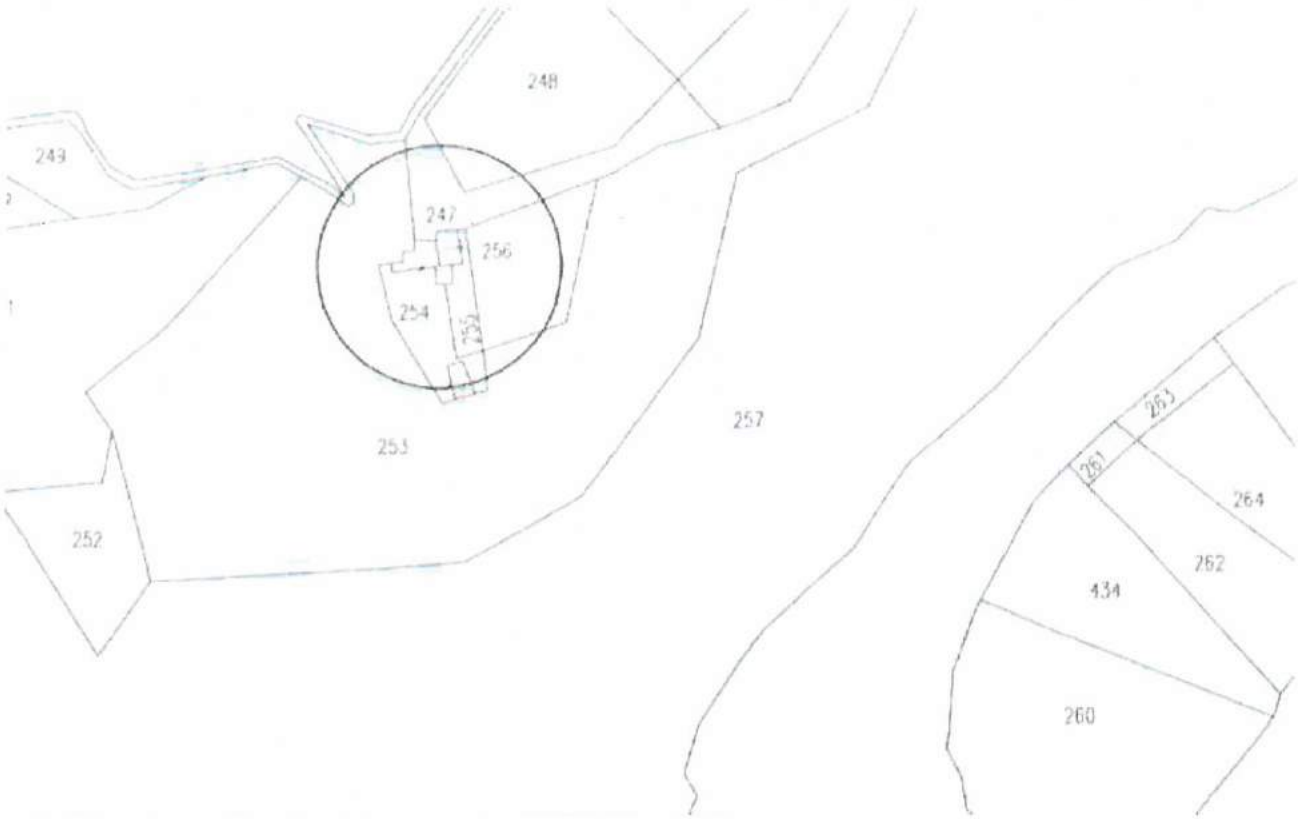


*Cartografia Catastale (1998)*

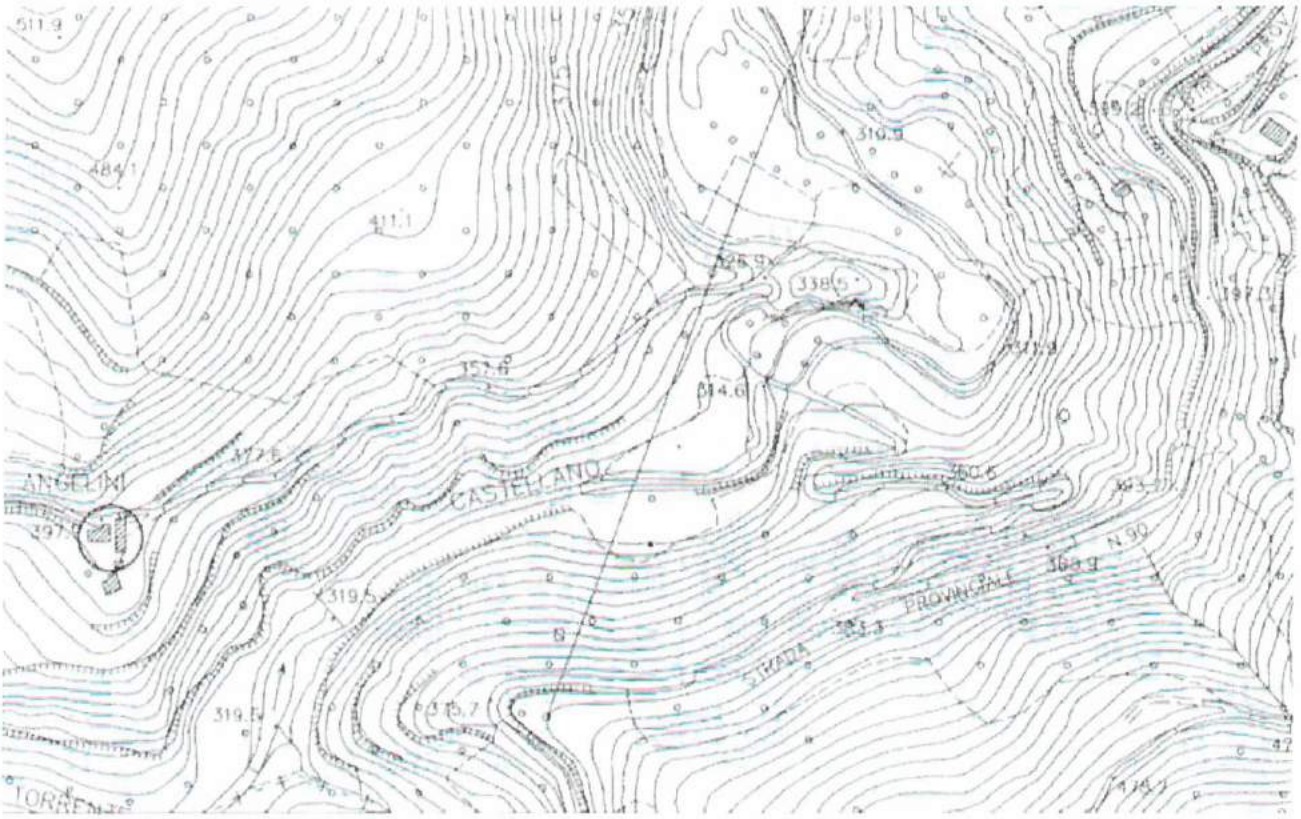


*Aereofotogrammetria (1998)*

| SCHEDA N° 619 | COMUNE DI ASCOLI PICENO<br>CENSIMENTO DELLE CASE RURALI | B |
|---|---|---|



*Foto 1*



*Foto 2*

SCHEDA N° **620**

# COMUNE DI ASCOLI PICENO
## CENSIMENTO DELLE CASE RURALI

**B**

**1 LOCALIZZAZIONE**

Comune di
Indirizzo *MONTE DI ROSARA*
Civico
Località
Toponimo
Accesso *da strade Comunali*

**2 IDENTIFICAZIONE CATASTALE**

Foglio *117*
Particella *318*

**3 EPOCA DI COSTRUZIONE**

Certa

Epoca ante 1895
Aggregato

**4 INDICAZIONE DELLA CATEGORIA**

Categoria (comma 1 art 16 delle NTA del PTC) B

**5 STATO DI CONSERVAZIONE GENERALE**

Buono
Manomesso per tipologia *Parzialmente*

Manomesso negli elementi costruttivi *Parzialmente*

**6 APPARTENZA A CLASSI TIPOLOGICHE**

Classe (art. 15 punto 3 del PPAR)

**7 DESTINAZIONE ATTUALE DEL FABBRICATO**

PIANO TERRA

Residenziale

Produttivo agricolo

Turismo rurale
Industria agraria
Stalla
Rimessa
Altro

Produttivo extragricolo

Calzaturiero
Manufatturiero
Attività artigianale
Servizi
Altro

RESTO DELL'EDIFICIO

Residenziale

Produttivo agricolo

Turismo rurale
Industria agraria
Stalla
Rimessa
Altro

Produttivo extragricolo

Calzaturiero
Manifatturiero
Attività artigianale
Servizi
Altro

Altri usi
Abbandonato
Note

**8 CARATTERISTICHE DELL'EDIFICIO**

Numero dei corpi costituenti il fabbricato 1
Numero dei piani di ciascun corpo
Corpo 1:piani
Corpo 2:piani
Corpo 3:piani

**9 ANNESSI AGRICOLI ED EXTRAGRICOLI**

Annessi agricoli n.
Annessi extragricoli n.

Rimessa attrezzature
Concimaia
Fienile
Silos
Stalla

**10 IDENTITA'**

Particolari artistico architettonici

Riferimenti bibliografici

## 11 LOCALIZZAZIONE DELL'INTORNO

**Localizzazione**

## 12 VISIBILITA' DALLA STRADA

**S.S.** **Comunale**

**S.P.** **Vicinale**

## 13 STIMA DI VALORE DELL'INTORNO

**Valore dell'intorno**

## 14 CARATTERISTICHE DELL'EDIFICIO

**Tipologia**

## 15 FORMA

**Pianta** *Rettangolare*

**Prospetti** *Semplice*

**Volume** *Semplice*

## 16 ELEMENTI TIPOLOGICI E COSTRUTTIVI

| Tipo/materiale | | Stato di conservazione |
|---|---|---|
| **MURATURE** | | |
| Pietra | | |
| Travertino | | |
| Laterizio | | |
| Terra | | |
| Mista | *Si* | *Medio* |
| **COPERTURA** | | |
| Padiglione | | |
| Due falde | | |
| Una falda | | |
| Piana | | |
| Mista | | |
| **ARCHITRAVATE** | | |
| Arch. legno | | |
| Arch. laterizio | | |
| Arch. pietra | | |
| **A TUTTO SESTO** | | |
| Laterizio | | |
| Pietra | | |
| **SESTO ACUTO** | | |
| Laterizio | | |
| Pietra | | |
| **SESTO RIBASSATO** | | |
| Laterizio | | |
| Pietra | | |

## 17 ELEMENTI ARCH.CI E DECORATIVI

| | | |
|---|---|---|
| **Paramento intonacato** | | |
| **Paramento faccia vista** | *Si* | *Medio* |
| **Marcapiani** | | |
| **Cornicioni laterizio** | | |
| **Cornicioni pietra** | | |
| **Nicchie** | | |
| **Formelle** | | |
| **Architravi iscrizioni** | | |
| **Affreschi** | | |
| **Meridiane** | | |
| **Copertura coppi** | | |
| **Copertura tegole** | | |
| **Copertura altro** | | |

## 18 ELEMENTI ARCH.CI ESTERNI

**Fontane**

**Vasche**

**Pozzi**

**Ninfei**

**Aree lastricate**

**Terrazzamenti**

**Altro**

## 19 NATURA DELLE AREE DI PERTINENZA

| | |
|---|---|
| **Aia** | **Parco** |
| **Orto** | **Incolto** |
| **Giardino** | **Coltivi** |
| **Giardino disegnato** | **Pavimentate** |
| | **Asfaltate** |
| **Prato** | **Sterrate** |

**Altro**

## 20 ELEMENTI VERDI (SPECIE)

**Viali alberati**

**Alberature isolate**

**Gruppi di alberi**

**Siepi**

**Altro**

## 21 INTERVENTI AMMESSI

| | |
|---|---|
| **Manutenzione ordinaria e straordinaria** | SI |
| **Restauro e risanamento conservativo** | SI |
| **Ristrutturazione senza demolizione** | NO |
| **Ristrutturazione con demolizione parziale** | NO |
| **Ampliamento** | NO |

## 22 NORME SPECIFICHE e/o PRESCRIZIONI

## 23 AMBITO DI TUTELA

**Raggio di 150 metri**

**Raggio (metri)** 50 (*)

**Come da cartografia**

| SCHEDA N° 620 | COMUNE DI ASCOLI PICENO<br>CENSIMENTO DELLE CASE RURALI | B |
|---|---|---|

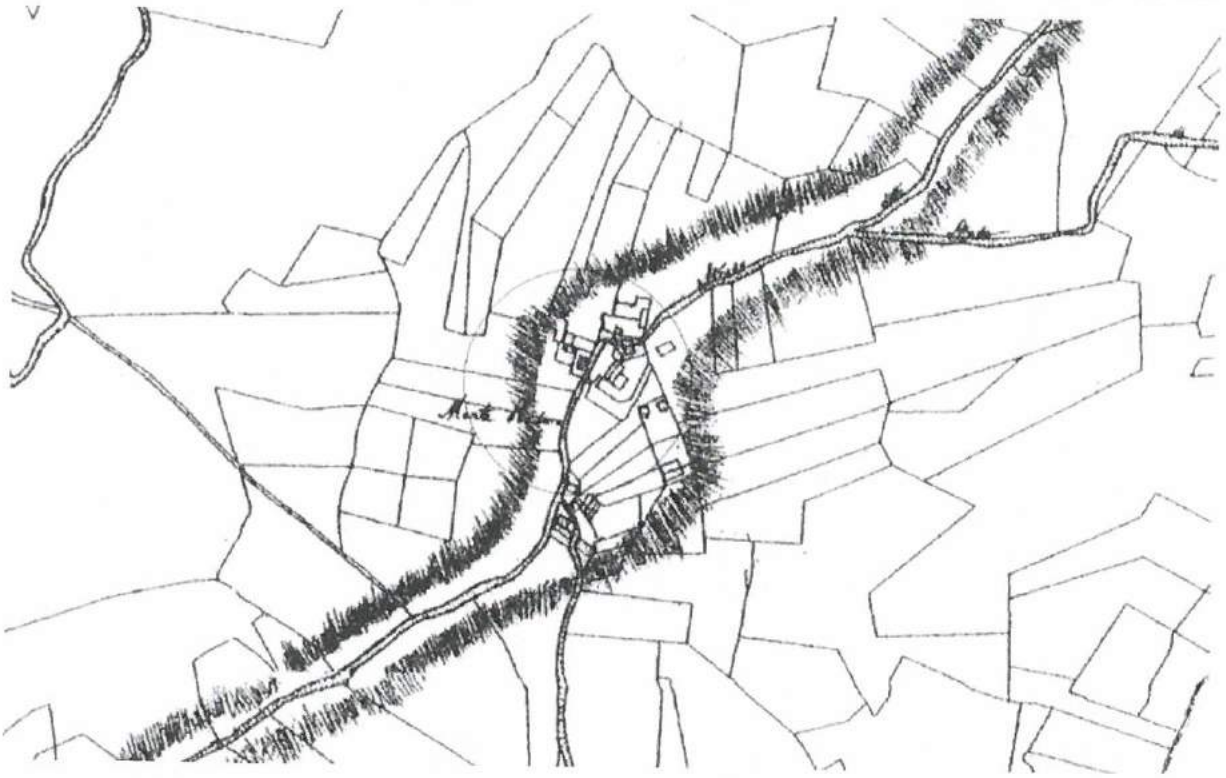

*Catasto Gregoriano (1830)*

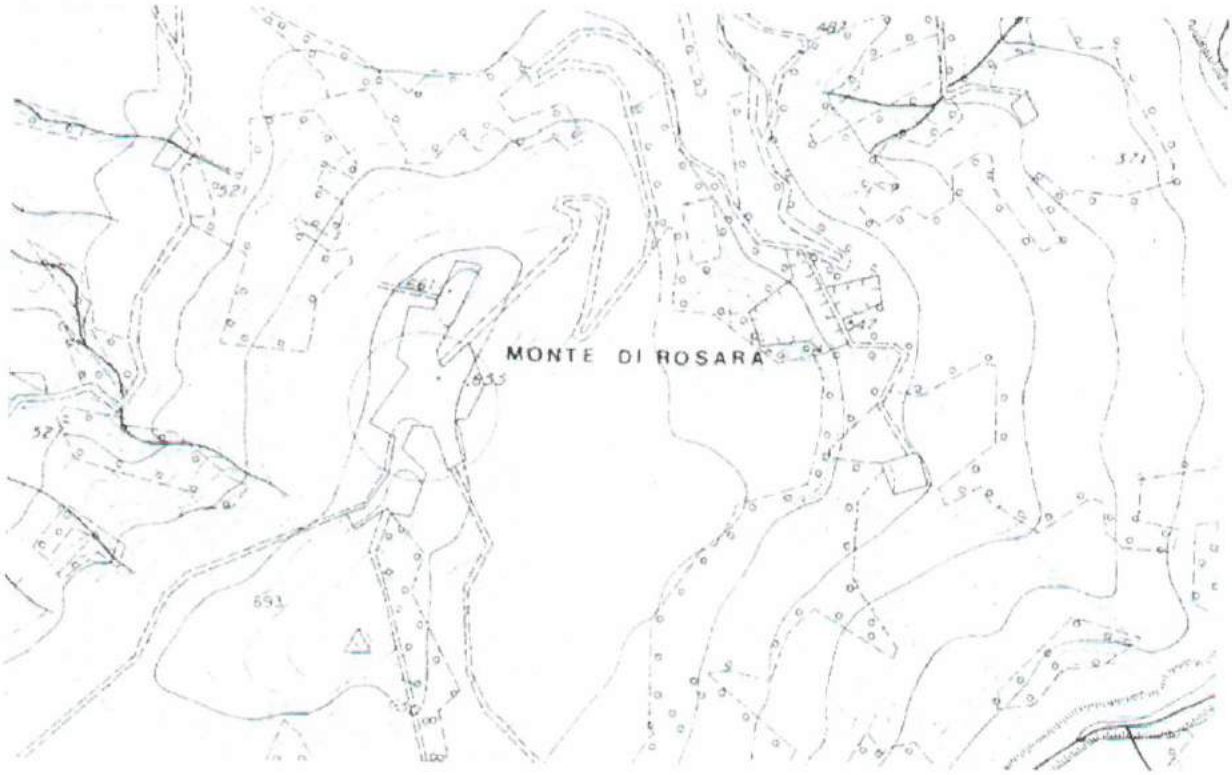


*Carta Regionale (1991)*

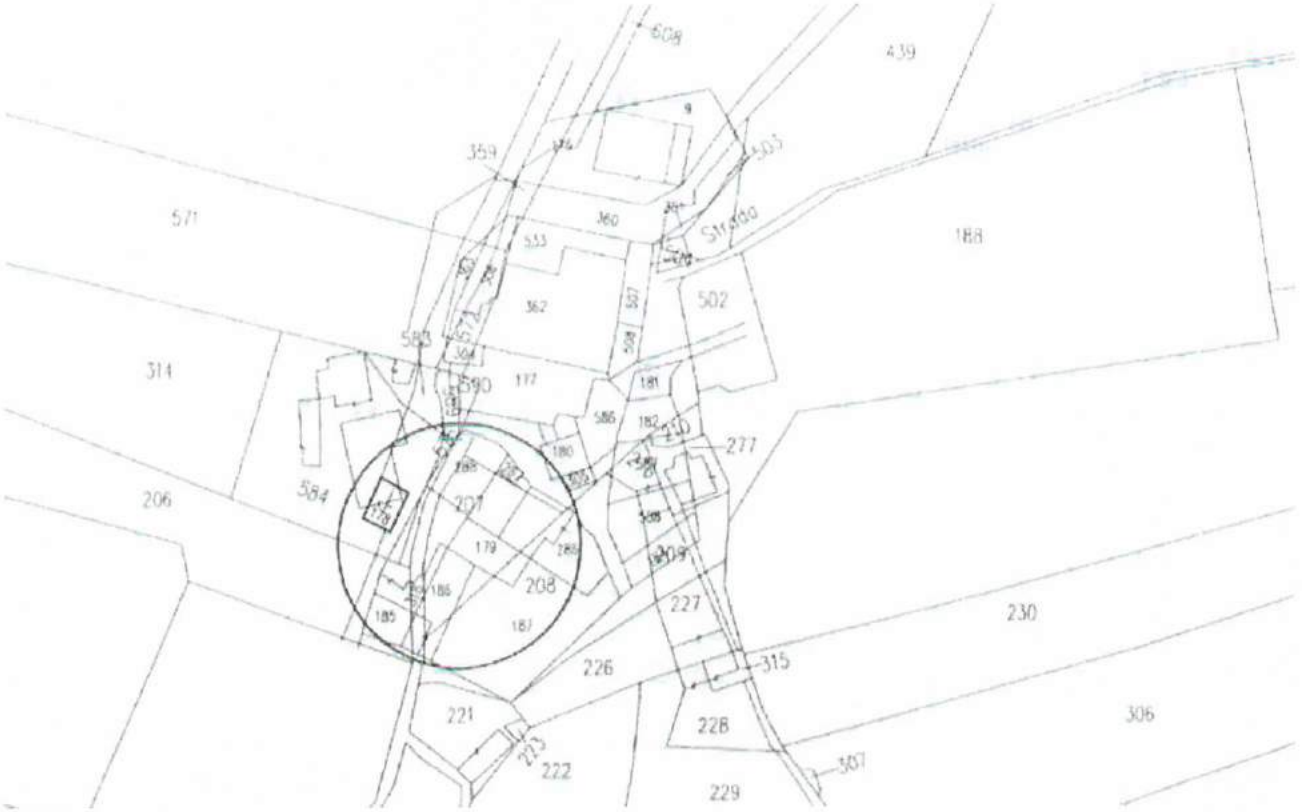


*Cartografia Catastale (1998)*

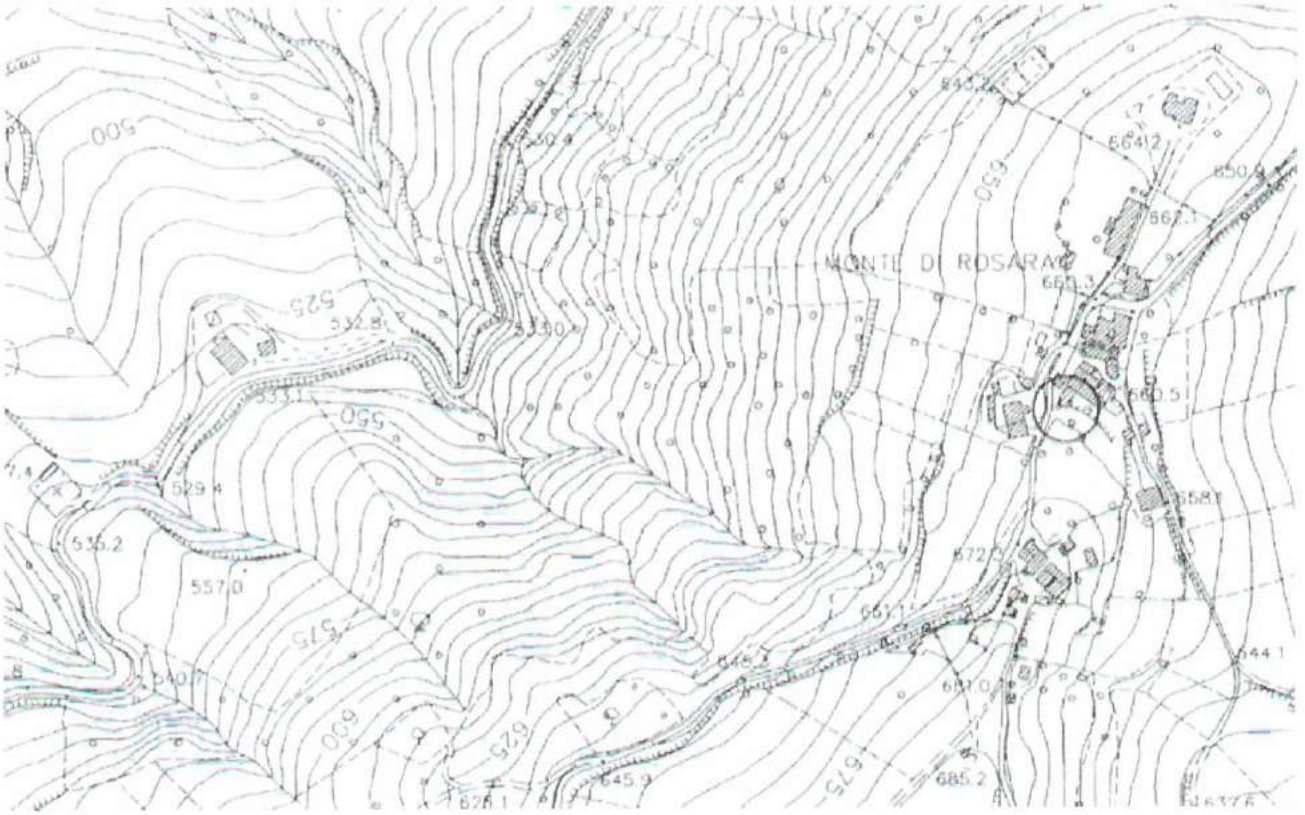


*Aereofotogrammetria (1998)*

| SCHEDA N° 620 | COMUNE DI ASCOLI PICENO<br>CENSIMENTO DELLE CASE RURALI | B |
|---|---|---|



*Foto 1*



*Foto 2*

SCHEDA N° 622

# COMUNE DI ASCOLI PICENO
CENSIMENTO DELLE CASE RURALI

A2

## 1 LOCALIZZAZIONE
Comune di
Indirizzo *MONTE DI ROSARA*
Civico
Località
Toponimo
Accesso *da strade Comunali*

## 2 IDENTIFICAZIONE CATASTALE
Foglio *117*
Particella *221*

## 3 EPOCA DI COSTRUZIONE
Certa

Epoca ante 1895
Aggregato

## 4 INDICAZIONE DELLA CATEGORIA
Categoria (comma 1 art 16 delle NTA del PTC) A2

## 5 STATO DI CONSERVAZIONE GENERALE
Buono
Manomesso per tipologia *Parzialmente*

Manomesso negli elementi costruttivi *Fortemente*

## 6 APPARTENZA A CLASSI TIPOLOGICHE
Classe (art. 15 punto 3 del PPAR)

## 7 DESTINAZIONE ATTUALE DEL FABBRICATO

PIANO TERRA
Residenziale
Produttivo agricolo
Turismo rurale
Industria agraria
Stalla
Rimessa
Altro

Produttivo extragricolo
Calzaturiero
Manufatturiero
Attività artigianale
Servizi
Altro

RESTO DELL'EDIFICIO
Residenziale
Produttivo agricolo
Turismo rurale
Industria agraria
Stalla
Rimessa
Altro

Produttivo extragricolo
Calzaturiero
Manifatturiero
Attività artigianale
Servizi
Altro

Altri usi
Abbandonato
Note

## 8 CARATTERISTICHE DELL'EDIFICIO
Numero dei corpi costituenti il fabbricato *1*
Numero dei piani di ciascun corpo
Corpo 1:piani
Corpo 2:piani
Corpo 3:piani

## 9 ANNESSI AGRICOLI ED EXTRAGRICOLI
Annessi agricoli n.
Annessi extragricoli n.

Rimessa attrezzature
Concimaia
Fienile
Silos
Stalla

## 10 IDENTITA'
Particolari artistico architettonici

Riferimenti bibliografici

**11 LOCALIZZAZIONE DELL'INTORNO**

**Localizzazione**

**12 VISIBILITA' DALLA STRADA**

**S.S.** **Comunale**

**S.P.** **Vicinale**

**13 STIMA DI VALORE DELL'INTORNO**

**Valore dell'intorno**

**14 CARATTERISTICHE DELL'EDIFICIO**

**Tipologia** *Manufatto isolato*

**15 FORMA**

**Pianta** *Rettangolare*

**Prospetti** *Semplice*

**Volume** *Semplice*

**16 ELEMENTI TIPOLOGICI E COSTRUTTIVI**

| **Tipo/materiale** | | **Stato di conservazione** |
|---|---|---|
| **MURATURE** | | |
| **Pietra** | | |
| **Travertino** | *Si* | *Pessimo* |
| **Laterizio** | | |
| **Terra** | | |
| **Mista** | | |
| **COPERTURA** | | |
| **Padiglione** | | |
| **Due falde** | | |
| **Una falda** | | |
| **Piana** | | |
| **Mista** | | |
| **ARCHITRAVATE** | | |
| **Arch. legno** | | |
| **Arch. laterizio** | | |
| **Arch. pietra** | *Si* | *Pessimo* |
| **A TUTTO SESTO** | | |
| **Laterizio** | | |
| **Pietra** | | |
| **SESTO ACUTO** | | |
| **Laterizio** | | |
| **Pietra** | | |
| **SESTO RIBASSATO** | | |
| **Laterizio** | | |
| **Pietra** | | |

**17 ELEMENTI ARCH.CI E DECORATIVI**

| | | |
|---|---|---|
| **Paramento intonacato** | | |
| **Paramento faccia vista** | *Si* | *Pessimo* |
| **Marcapiani** | | |
| **Cornicioni laterizio** | | |
| **Cornicioni pietra** | | |
| **Nicchie** | | |
| **Formelle** | | |
| **Architravi iscrizioni** | | |
| **Affreschi** | | |
| **Meridiane** | | |
| **Copertura coppi** | | |
| **Copertura tegole** | | |
| **Copertura altro** | | |

**18 ELEMENTI ARCH.CI ESTERNI**

**Fontane**

**Vasche**

**Pozzi**

**Ninfei**

**Aree lastricate**

**Terrazzamenti**

**Altro**

**19 NATURA DELLE AREE DI PERTINENZA**

| | |
|---|---|
| **Aia** | **Parco** |
| **Orto** | **Incolto** |
| **Giardino** | **Coltivi** |
| **Giardino disegnato** | **Pavimentate** |
| | **Asfaltate** |
| **Prato** | **Sterrate** |

**Altro**

**20 ELEMENTI VERDI (SPECIE)**

**Viali alberati**

**Alberature isolate**

**Gruppi di alberi**

**Siepi**

**Altro**

**21 INTERVENTI AMMESSI**

| | |
|---|---|
| **Manutenzione ordinaria e straordinaria** | SI |
| **Restauro e risanamento conservativo** | SI |
| **Ristrutturazione senza demolizione** | NO |
| **Ristrutturazione con demolizione parziale** | NO |
| **Ampliamento** | NO |

**22 NORME SPECIFICHE e/o PRESCRIZIONI**

**23 AMBITO DI TUTELA**

**Raggio di 150 metri**

**Raggio (metri)** 50 (*)

**Come da cartografia**

| SCHEDA N° 622 | COMUNE DI ASCOLI PICENO<br>CENSIMENTO DELLE CASE RURALI | A2 |
|---|---|---|



*Catasto Gregoriano (1830)*

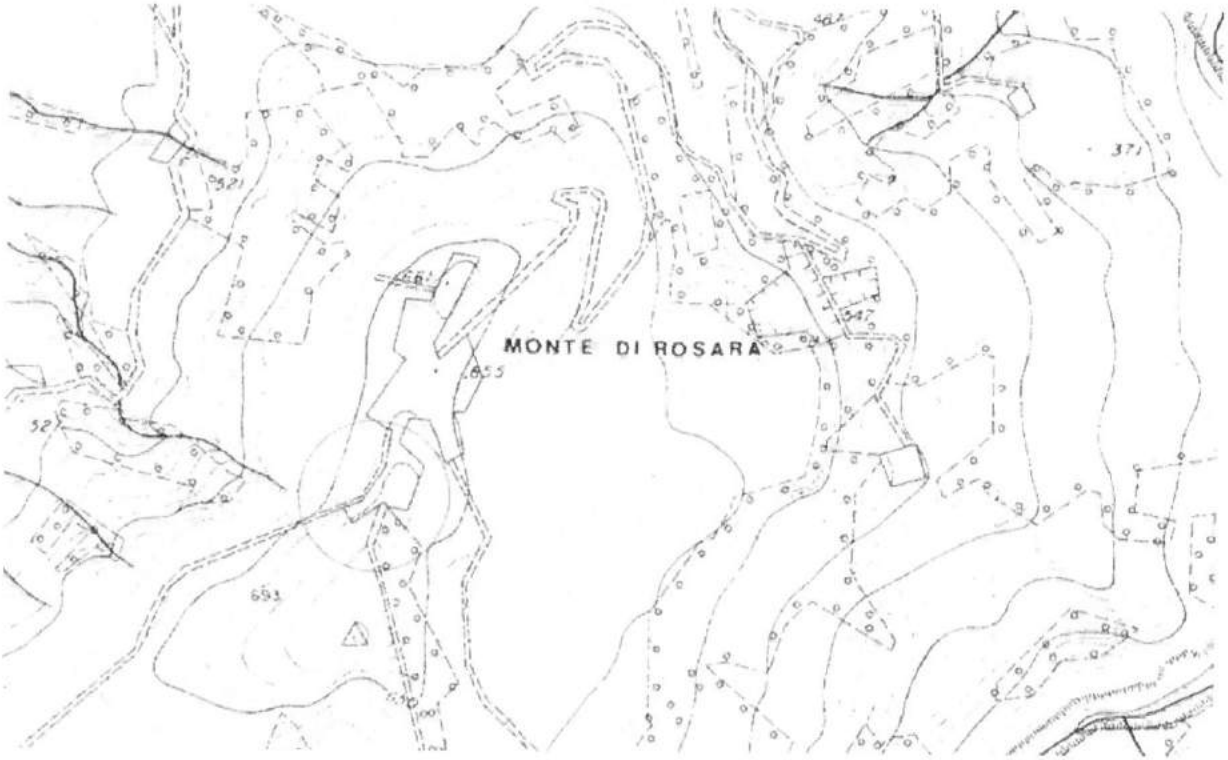


*Carta Regionale (1991)*

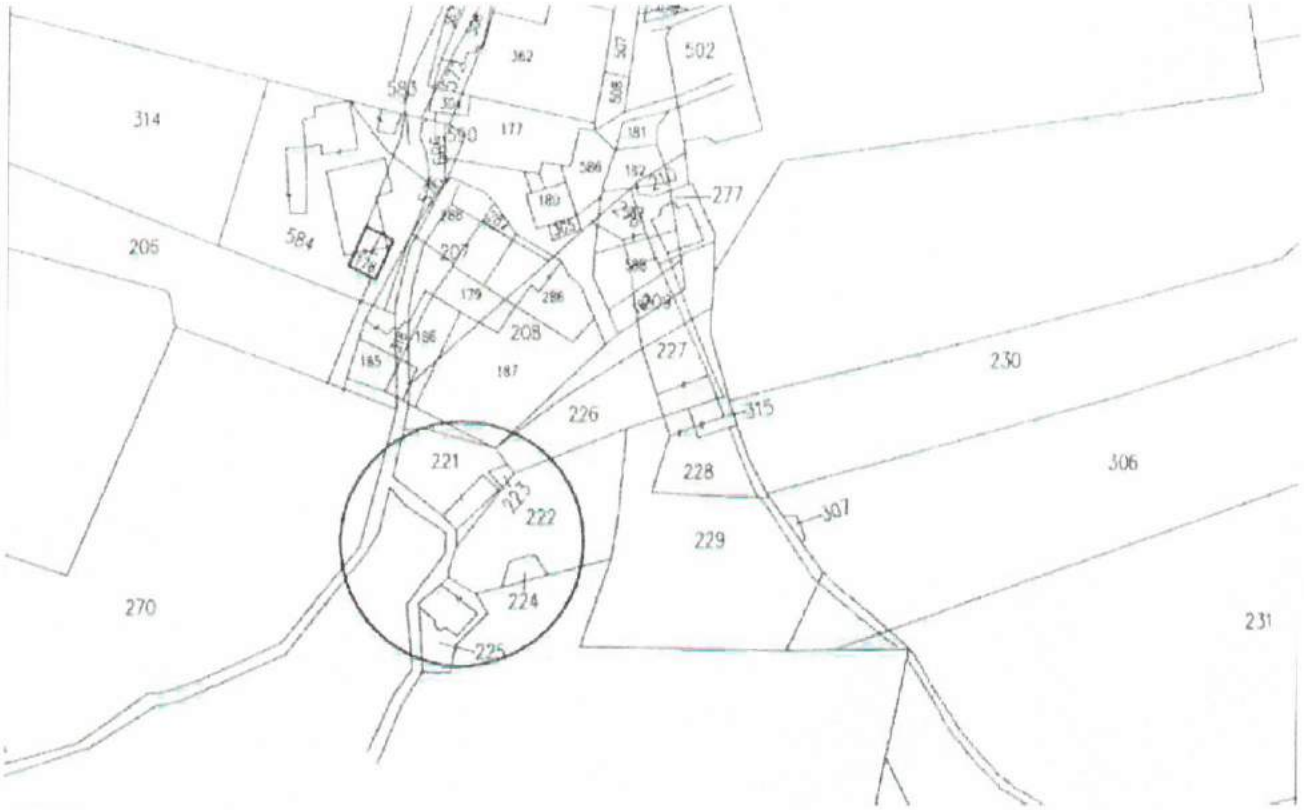


*Cartografia Catastale (1998)*

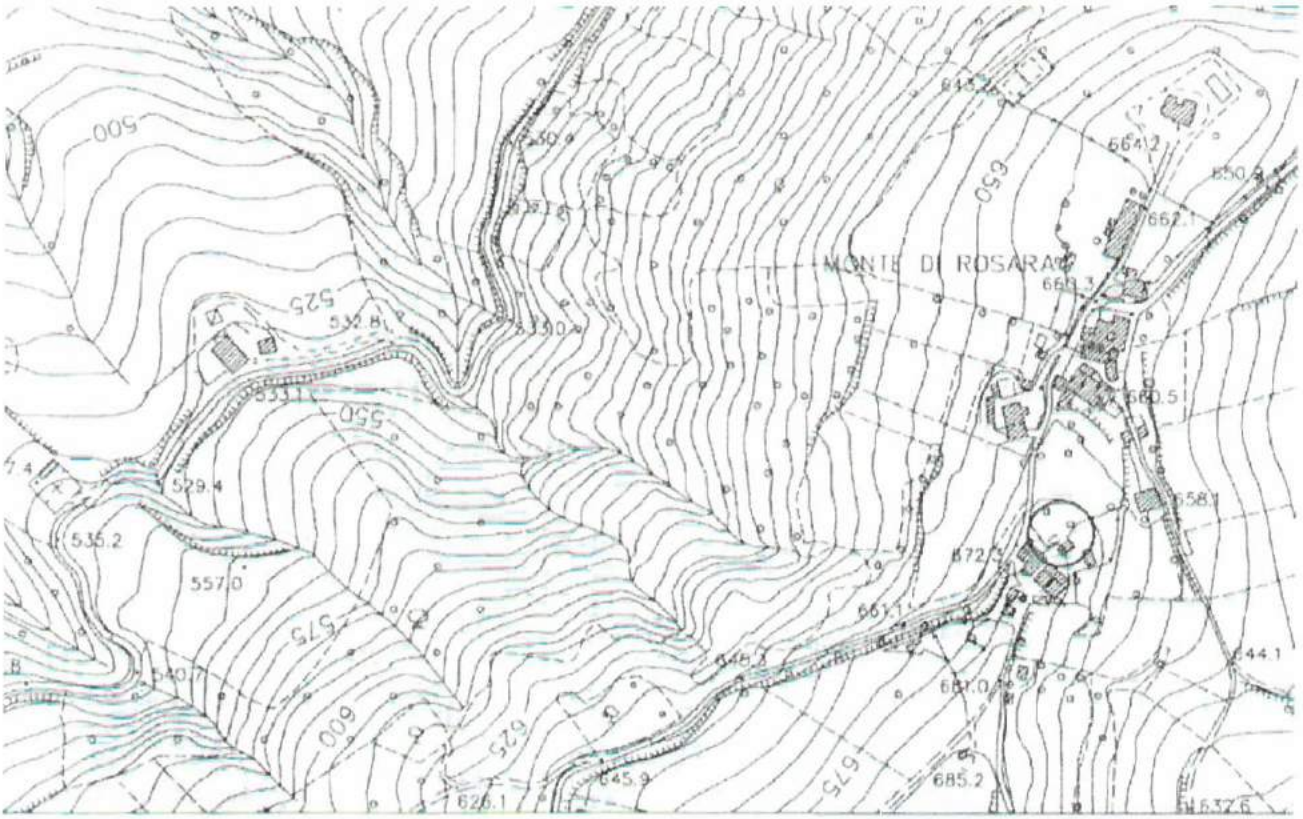


*Aereofotogrammetria (1998)*

| SCHEDA N° 622 | COMUNE DI ASCOLI PICENO<br>CENSIMENTO DELLE CASE RURALI | A2 |
|---|---|---|



*Foto 1*



*Foto 2*

**SCHEDA N°** 625

# COMUNE DI ASCOLI PICENO
## CENSIMENTO DELLE CASE RURALI

**A2**

**1 LOCALIZZAZIONE**

Comune di
Indirizzo *Fraz. Faiano*
Civico
Località *FAIANO*
Toponimo
Accesso *da strade Provinciali*

**2 IDENTIFICAZIONE CATASTALE**

Foglio *53*
Particella *122*

**3 EPOCA DI COSTRUZIONE**

Certa

Epoca *Tra il 1896 ed il 1945*
Aggregato

**4 INDICAZIONE DELLA CATEGORIA**

Categoria (comma 1 art 16 delle NTA del PTC) **A2**

**5 STATO DI CONSERVAZIONE GENERALE**

Buono *Si*
Manomesso per tipologia

Manomesso negli elementi costruttivi

**6 APPARTENZA A CLASSI TIPOLOGICHE**

Classe (art. 15 punto 3 del PPAR) *Villa o casa padronale*

**7 DESTINAZIONE ATTUALE DEL FABBRICATO**

PIANO TERRA

Residenziale *Si*

Produttivo agricolo

Turismo rurale
Industria agraria
Stalla
Rimessa
Altro

Produttivo extragricolo

Calzaturiero
Manufatturiero
Attività artigianale
Servizi
Altro

RESTO DELL'EDIFICIO

Residenziale *Si*

Produttivo agricolo

Turismo rurale
Industria agraria
Stalla
Rimessa
Altro

Produttivo extragricolo

Calzaturiero
Manifatturiero
Attività artigianale
Servizi
Altro

Altri usi
Abbandonato
Note

**8 CARATTERISTICHE DELL'EDIFICIO**

Numero dei corpi costituenti il fabbricato *1*
Numero dei piani di ciascun corpo
Corpo 1:piani *4*
Corpo 2:piani
Corpo 3:piani

**9 ANNESSI AGRICOLI ED EXTRAGRICOLI**

Annessi agricoli n.
Annessi extragricoli n.

Rimessa attrezzature
Concimaia
Fienile
Silos
Stalla

**10 IDENTITA'**

Particolari artistico architettonici

Riferimenti bibliografici

## 11 LOCALIZZAZIONE DELL'INTORNO

**Localizzazione** *Pendio / collina*

## 12 VISIBILITA' DALLA STRADA

| | | | |
|---|---|---|---|
| **S.S.** | | **Comunale** | |
| **S.P.** | *Si* | **Vicinale** | |

## 13 STIMA DI VALORE DELL'INTORNO

**Valore dell'intorno**

## 14 CARATTERISTICHE DELL'EDIFICIO

**Tipologia** *Manufatto isolato*

## 15 FORMA

**Pianta** *Rettangolare*
**Prospetti** *Semplice*
**Volume** *Semplice*

## 16 ELEMENTI TIPOLOGICI E COSTRUTTIVI

| **Tipo/materiale** | | **Stato di conservazione** |
|---|---|---|
| **MURATURE** | | |
| **Pietra** | *Si* | *Buono* |
| **Travertino** | | |
| **Laterizio** | | |
| **Terra** | | |
| **Mista** | | |
| **COPERTURA** | | |
| **Padiglione** | *Si* | *Buono* |
| **Due falde** | | |
| **Una falda** | | |
| **Piana** | | |
| **Mista** | | |
| **ARCHITRAVATE** | | |
| **Arch. legno** | | |
| **Arch. laterizio** | | |
| **Arch. pietra** | | |
| **A TUTTO SESTO** | | |
| **Laterizio** | | |
| **Pietra** | *Si* | *Buono* |
| **SESTO ACUTO** | | |
| **Laterizio** | | |
| **Pietra** | | |
| **SESTO RIBASSATO** | | |
| **Laterizio** | | |
| **Pietra** | | |

## 17 ELEMENTI ARCH.CI E DECORATIVI

| | | |
|---|---|---|
| **Paramento intonacato** | *Si* | *Buono* |
| **Paramento faccia vista** | | |
| **Marcapiani** | *Si* | *Buono* |
| **Cornicioni laterizio** | | |
| **Cornicioni pietra** | | |
| **Nicchie** | | |
| **Formelle** | | |
| **Architravi iscrizioni** | | |
| **Affreschi** | | |
| **Meridiane** | | |
| **Copertura coppi** | *Si* | *Buono* |
| **Copertura tegole** | | |
| **Copertura altro** | | |

## 18 ELEMENTI ARCH.CI ESTERNI

**Fontane**
**Vasche**
**Pozzi**
**Ninfei**
**Aree lastricate**
**Terrazzamenti** *Si*
**Altro** *Scalinata esterna e tempietto circolare privato*

## 19 NATURA DELLE AREE DI PERTINENZA

| | | | |
|---|---|---|---|
| **Aia** | | **Parco** | |
| **Orto** | | **Incolto** | |
| **Giardino** | | **Coltivi** | *Si* |
| **Giardino disegnato** | *Si* | **Pavimentate** | *Si* |
| | | **Asfaltate** | |
| **Prato** | | **Sterrate** | *Si* |
| **Altro** | | | |

## 20 ELEMENTI VERDI (SPECIE)

| | |
|---|---|
| **Viali alberati** | *Si* |
| **Alberature isolate** | |
| **Gruppi di alberi** | |
| **Siepi** | *Si* |
| **Altro** | |

## 21 INTERVENTI AMMESSI

| | |
|---|---|
| **Manutenzione ordinaria e straordinaria** | SI |
| **Restauro e risanamento conservativo** | SI |
| **Ristrutturazione senza demolizione** | NO |
| **Ristrutturazione con demolizione parziale** | NO |
| **Ampliamento** | NO |

## 22 NORME SPECIFICHE e/o PRESCRIZIONI

## 23 AMBITO DI TUTELA

**Raggio di 150 metri**
**Raggio (metri)** *50(*)*
**Come da cartografia**

| SCHEDA N° 625 | COMUNE DI ASCOLI PICENO<br>CENSIMENTO DELLE CASE RURALI | A2 |
|---|---|---|

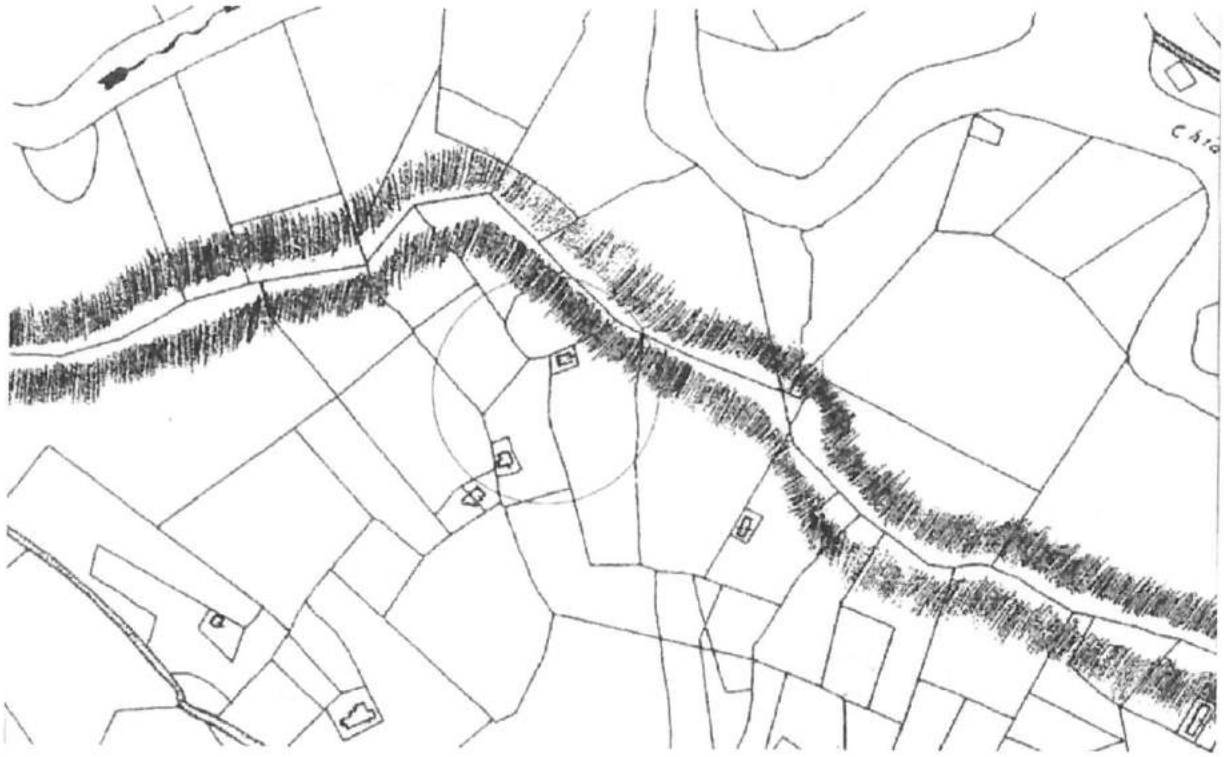

*Catasto Gregoriano (1830)*

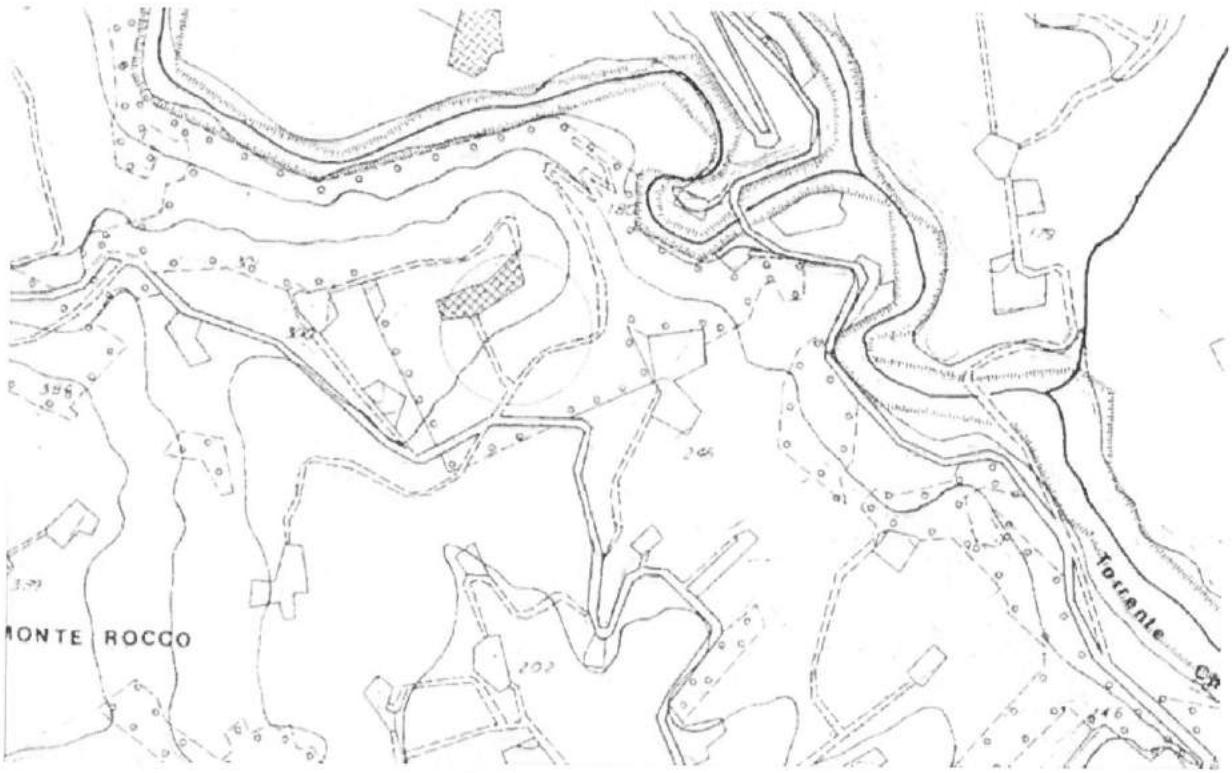


*Carta Regionale (1991)*

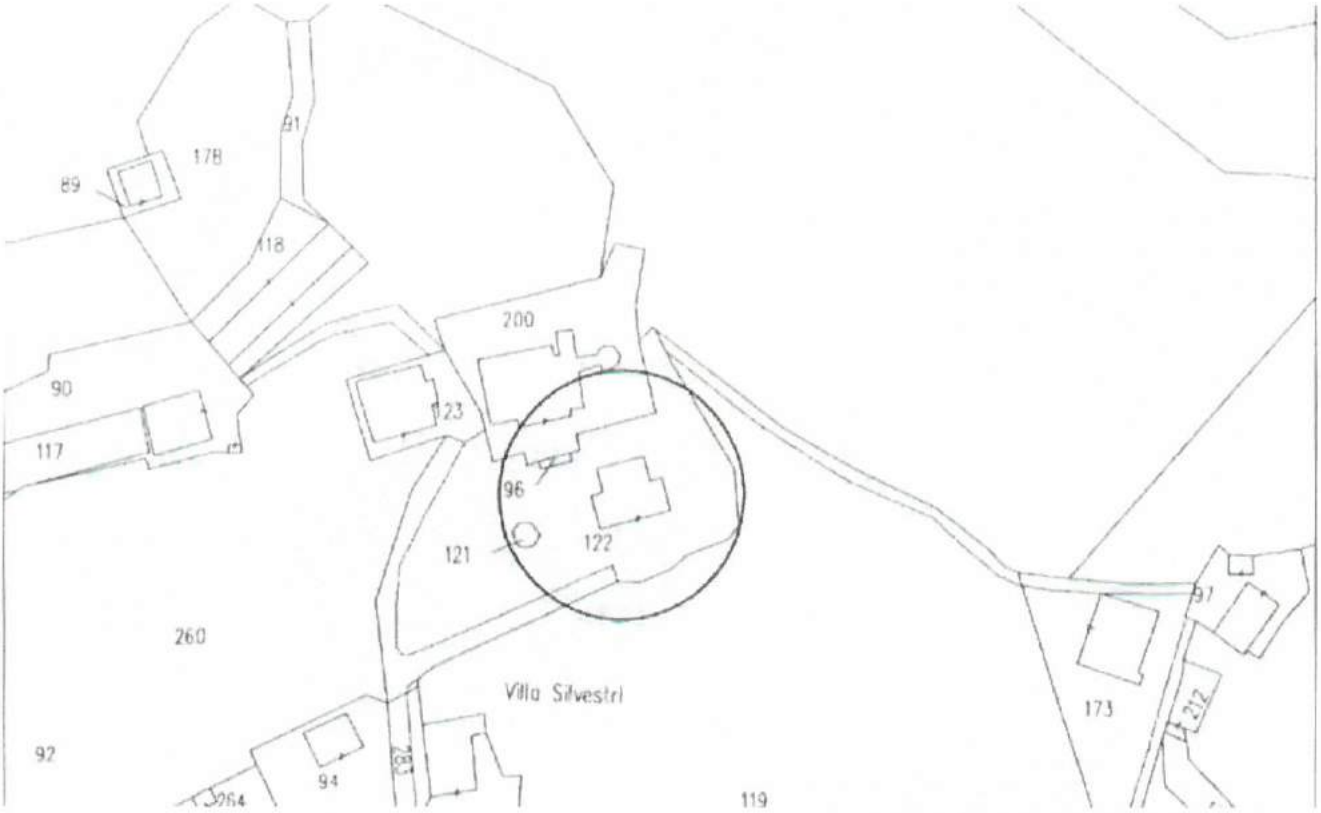


*Cartografia Catastale (1998)*

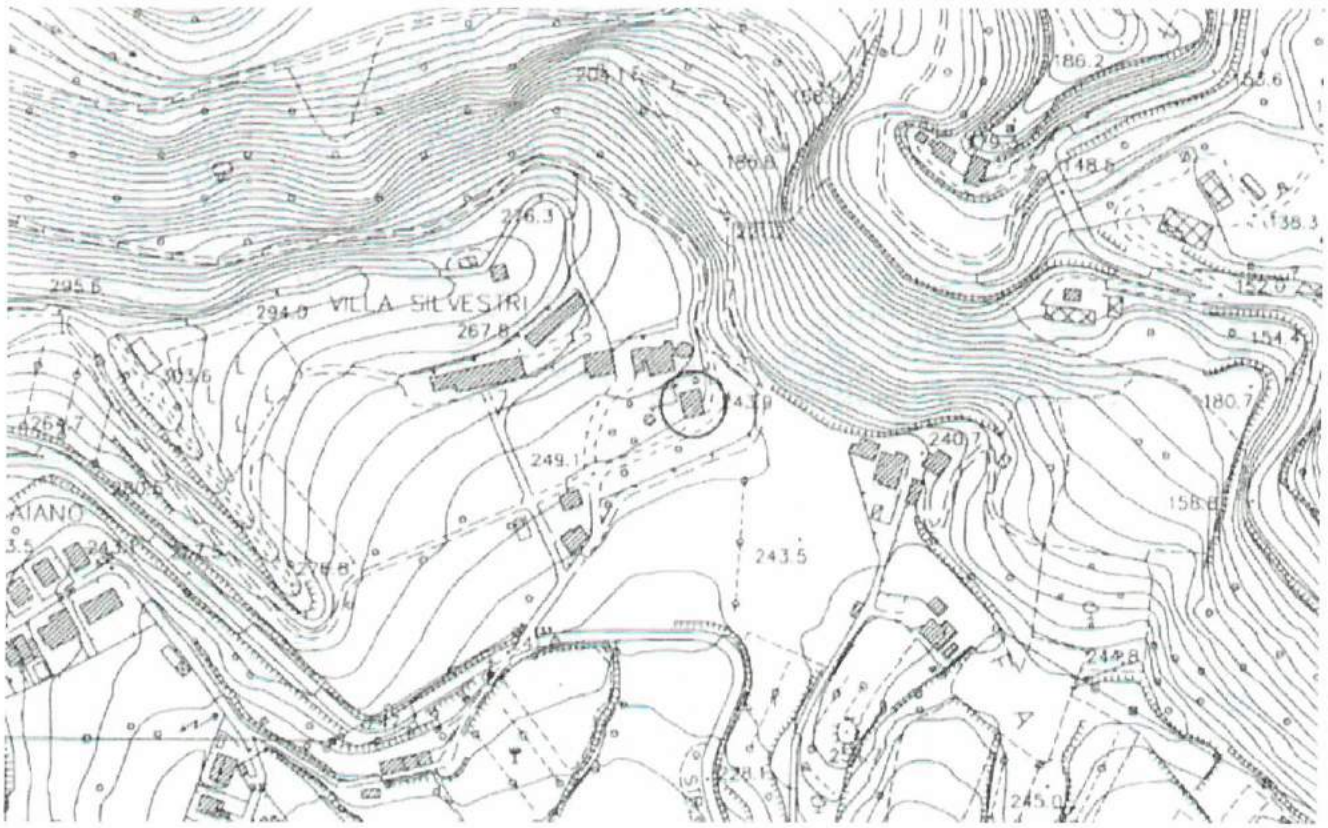


*Aereofotogrammetria (1998)*

| SCHEDA N° 625 | COMUNE DI ASCOLI PICENO<br>CENSIMENTO DELLE CASE RURALI | A2 |
|---|---|---|



*Foto 1*



*Foto 2*



*Foto 3*



*Foto 2*

SCHEDA N° 626

# COMUNE DI ASCOLI PICENO
CENSIMENTO DELLE CASE RURALI

B

## 1 LOCALIZZAZIONE
Comune di
Indirizzo *MONTE DI ROSARA*
Civico
Località
Toponimo
Accesso *da strade Comunali*

## 2 IDENTIFICAZIONE CATASTALE
Foglio *117*
Particella *180*

## 3 EPOCA DI COSTRUZIONE
Certa

Epoca ante 1895
Aggregato

## 4 INDICAZIONE DELLA CATEGORIA
Categoria (comma 1 art 16 delle NTA del PTC) B

## 5 STATO DI CONSERVAZIONE GENERALE
Buono
Manomesso per tipologia *Parzialmente*

Manomesso negli elementi costruttivi

## 6 APPARTENZA A CLASSI TIPOLOGICHE
Classe (art. 15 punto 3 del PPAR)

## 7 DESTINAZIONE ATTUALE DEL FABBRICATO

PIANO TERRA
Residenziale
Produttivo agricolo
Turismo rurale
Industria agraria
Stalla
Rimessa
Altro

Produttivo extragricolo
Calzaturiero
Manufatturiero
Attività artigianale
Servizi
Altro

RESTO DELL'EDIFICIO
Residenziale
Produttivo agricolo
Turismo rurale
Industria agraria
Stalla
Rimessa
Altro

Produttivo extragricolo
Calzaturiero
Manifatturiero
Attività artigianale
Servizi
Altro

Altri usi
Abbandonato
Note

## 8 CARATTERISTICHE DELL'EDIFICIO
Numero dei corpi costituenti il fabbricato /
Numero dei piani di ciascun corpo
Corpo 1:piani
Corpo 2:piani
Corpo 3:piani

## 9 ANNESSI AGRICOLI ED EXTRAGRICOLI
Annessi agricoli n.
Annessi extragricoli n.

Rimessa attrezzature
Concimaia
Fienile
Silos
Stalla

## 10 IDENTITA'
Particolari artistico architettonici

Riferimenti bibliografici

## 11 LOCALIZZAZIONE DELL'INTORNO

Localizzazione

## 12 VISIBILITA' DALLA STRADA

S.S. Comunale
S.P. Vicinale

## 13 STIMA DI VALORE DELL'INTORNO

Valore dell'intorno

## 14 CARATTERISTICHE DELL'EDIFICIO

Tipologia

## 15 FORMA

Pianta
Prospetti *Semplice*
Volume *Semplice*

## 16 ELEMENTI TIPOLOGICI E COSTRUTTIVI

| Tipo/materiale | | Stato di conservazione |
|---|---|---|
| MURATURE | | |
| Pietra | | |
| Travertino | | |
| Laterizio | | |
| Terra | | |
| Mista | *Si* | *Medio* |
| COPERTURA | | |
| Padiglione | | |
| Due falde | | |
| Una falda | | |
| Piana | | |
| Mista | | |
| ARCHITRAVATE | | |
| Arch. legno | | |
| Arch. laterizio | | |
| Arch. pietra | *Si* | *Buono* |
| A TUTTO SESTO | | |
| Laterizio | | |
| Pietra | | |
| SESTO ACUTO | | |
| Laterizio | | |
| Pietra | | |
| SESTO RIBASSATO | | |
| Laterizio | | |
| Pietra | | |

## 17 ELEMENTI ARCH.CI E DECORATIVI

Paramento intonacato
Paramento faccia vista *Si* *Buono*
Marcapiani
Cornicioni laterizio
Cornicioni pietra
Nicchie
Formelle
Architravi iscrizioni
Affreschi
Meridiane
Copertura coppi
Copertura tegole
Copertura altro

## 18 ELEMENTI ARCH.CI ESTERNI

Fontane
Vasche
Pozzi
Ninfei
Aree lastricate
Terrazzamenti
Altro

## 19 NATURA DELLE AREE DI PERTINENZA

| | |
|---|---|
| Aia | Parco |
| Orto | Incolto |
| Giardino | Coltivi |
| Giardino disegnato | Pavimentate |
| | Asfaltate |
| Prato | Sterrate |

Altro

## 20 ELEMENTI VERDI (SPECIE)

Viali alberati
Alberature isolate
Gruppi di alberi
Siepi
Altro

## 21 INTERVENTI AMMESSI

| | |
|---|---|
| Manutenzione ordinaria e straordinaria | SI |
| Restauro e risanamento conservativo | SI |
| Ristrutturazione senza demolizione | NO |
| Ristrutturazione con demolizione parziale | NO |
| Ampliamento | NO |

## 22 NORME SPECIFICHE e/o PRESCRIZIONI

## 23 AMBITO DI TUTELA

Raggio di 150 metri
Raggio (metri) 50 (*)
Come da cartografia

| SCHEDA N° 626 | COMUNE DI ASCOLI PICENO<br>CENSIMENTO DELLE CASE RURALI | B |
|---|---|---|



*Catasto Gregoriano (1830)*

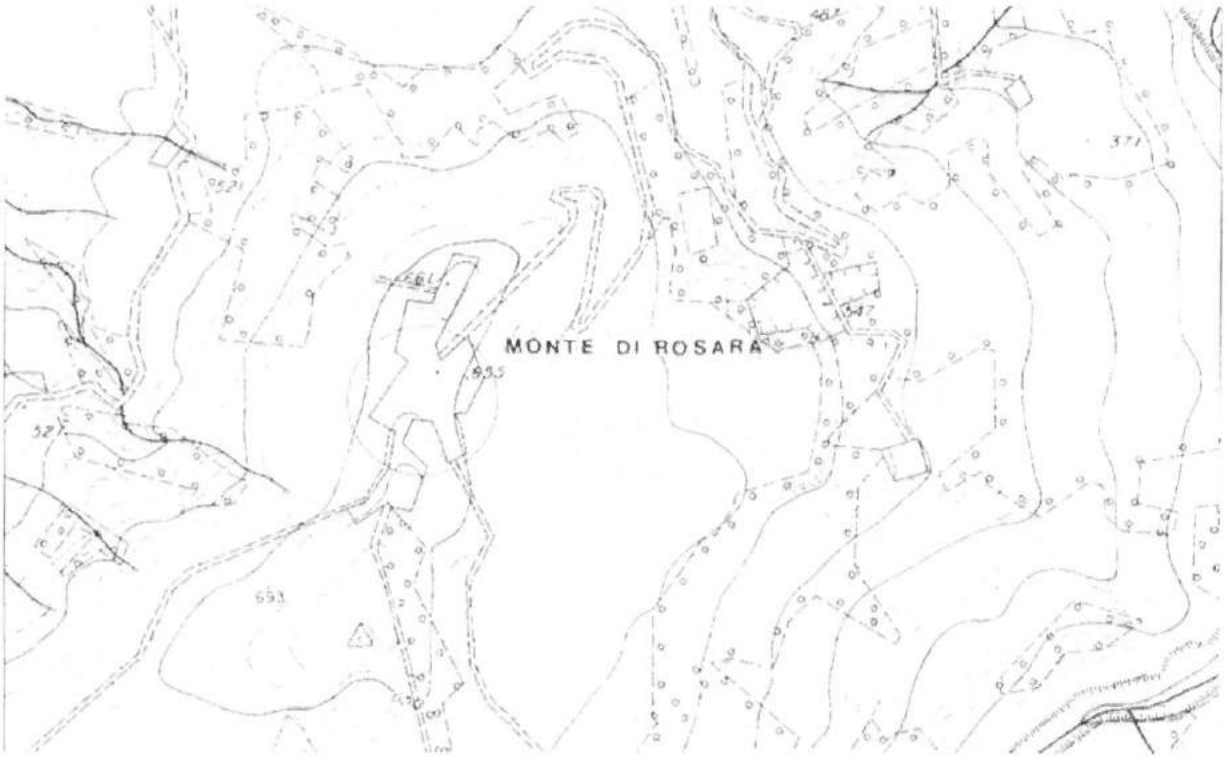


*Carta Regionale (1991)*

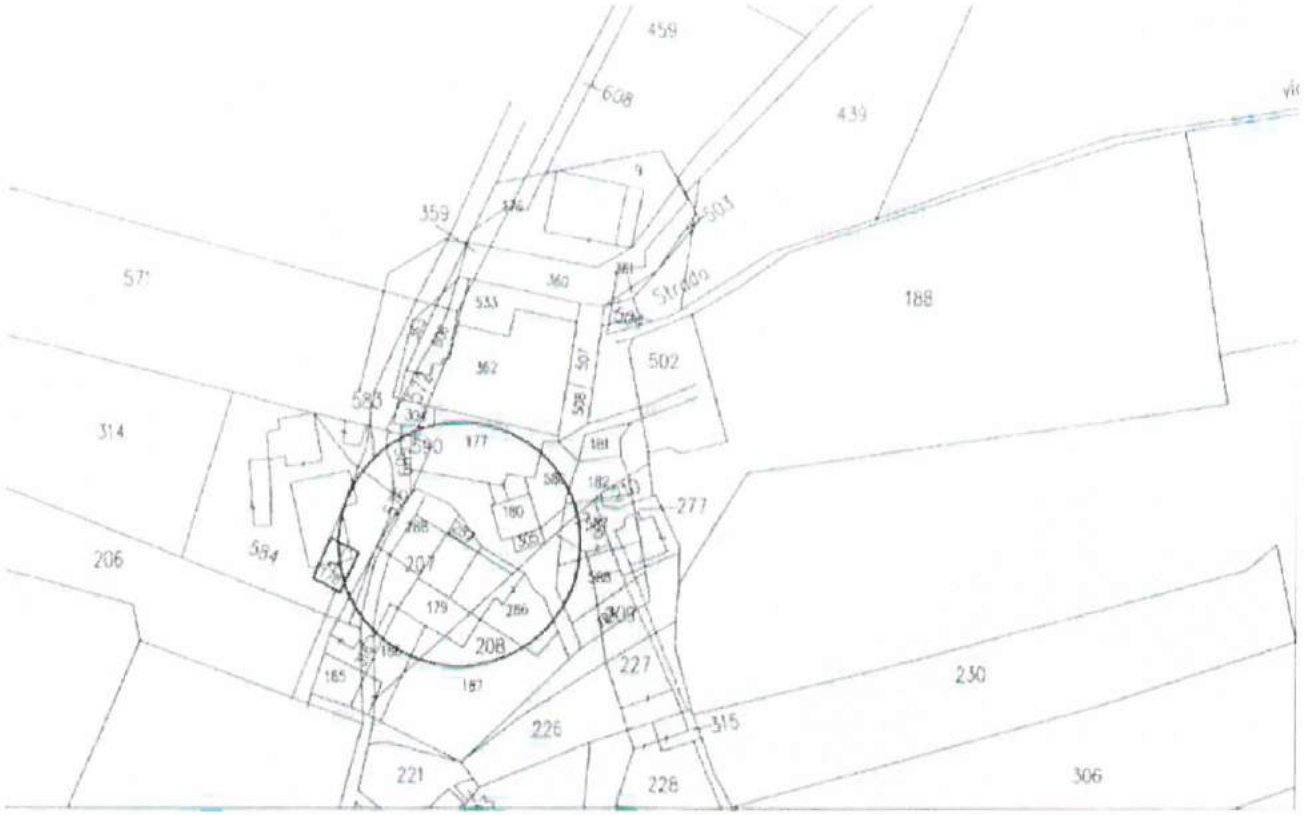


*Cartografia Catastale (1998)*

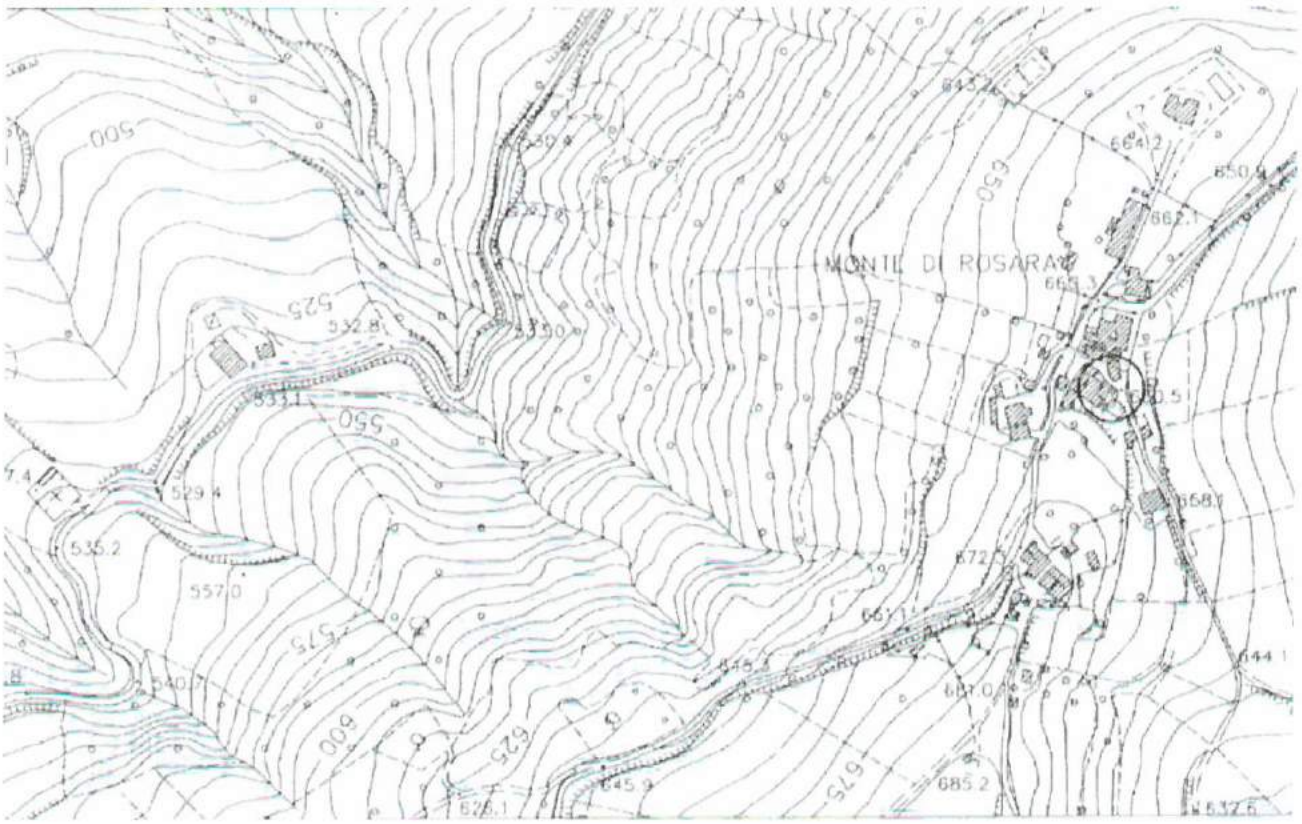


*Aereofotogrammetria (1998)*

| SCHEDA N° 626 | COMUNE DI ASCOLI PICENO<br>CENSIMENTO DELLE CASE RURALI | B |
|---|---|---|



*Foto 1*



*Foto 2*



*Foto 3*

SCHEDA N° 627

# COMUNE DI ASCOLI PICENO
CENSIMENTO DELLE CASE RURALI

A2

## 1 LOCALIZZAZIONE
Comune di
Indirizzo *MONTE DI ROSARA*
Civico
Località
Toponimo
Accesso *da strade Comunali*

## 2 IDENTIFICAZIONE CATASTALE
Foglio *117*
Particella *288*

## 3 EPOCA DI COSTRUZIONE
Certa

Epoca ante 1895
Aggregato

## 4 INDICAZIONE DELLA CATEGORIA
Categoria (comma 1 art 16 delle NTA del PTC) A2

## 5 STATO DI CONSERVAZIONE GENERALE
Buono
Manomesso per tipologia *Parzialmente*

Manomesso negli elementi costruttivi *Parzialmente*

## 6 APPARTENZA A CLASSI TIPOLOGICHE
Classe (art. 15 punto 3 del PPAR)

## 7 DESTINAZIONE ATTUALE DEL FABBRICATO

PIANO TERRA
Residenziale
Produttivo agricolo
Turismo rurale
Industria agraria
Stalla
Rimessa
Altro

Produttivo extragricolo
Calzaturiero
Manufatturiero
Attività artigianale
Servizi
Altro

RESTO DELL'EDIFICIO
Residenziale
Produttivo agricolo
Turismo rurale
Industria agraria
Stalla
Rimessa
Altro

Produttivo extragricolo
Calzaturiero
Manifatturiero
Attività artigianale
Servizi
Altro

Altri usi
Abbandonato
Note

## 8 CARATTERISTICHE DELL'EDIFICIO
Numero dei corpi costituenti il fabbricato *2*
Numero dei piani di ciascun corpo
Corpo 1:piani
Corpo 2:piani
Corpo 3:piani

## 9 ANNESSI AGRICOLI ED EXTRAGRICOLI
Annessi agricoli n.
Annessi extragricoli n.

Rimessa attrezzature
Concimaia
Fienile
Silos
Stalla

## 10 IDENTITA'
Particolari artistico architettonici

Riferimenti bibliografici

## 11 LOCALIZZAZIONE DELL'INTORNO

Localizzazione

## 12 VISIBILITA' DALLA STRADA

S.S. Comunale

S.P. Vicinale

## 13 STIMA DI VALORE DELL'INTORNO

Valore dell'intorno

## 14 CARATTERISTICHE DELL'EDIFICIO

Tipologia

## 15 FORMA

Pianta *Rettangolare*

Prospetti *Semplice*

Volume *Semplice*

## 16 ELEMENTI TIPOLOGICI E COSTRUTTIVI

| Tipo/materiale | | Stato di conservazione |
|---|---|---|
| MURATURE | | |
| Pietra | | |
| Travertino | | |
| Laterizio | | |
| Terra | | |
| Mista | *Si* | *Medio* |
| COPERTURA | | |
| Padiglione | | |
| Due falde | | |
| Una falda | | |
| Piana | | |
| Mista | | |
| ARCHITRAVATE | | |
| Arch. legno | | |
| Arch. laterizio | | |
| Arch. pietra | | |
| A TUTTO SESTO | | |
| Laterizio | | |
| Pietra | | |
| SESTO ACUTO | | |
| Laterizio | | |
| Pietra | | |
| SESTO RIBASSATO | | |
| Laterizio | | |
| Pietra | | |

## 17 ELEMENTI ARCH.CI E DECORATIVI

Paramento intonacato

Paramento faccia vista *Si* *Medio*

Marcapiani

Cornicioni laterizio

Cornicioni pietra

Nicchie

Formelle

Architravi iscrizioni

Affreschi

Meridiane

Copertura coppi

Copertura tegole

Copertura altro

## 18 ELEMENTI ARCH.CI ESTERNI

Fontane

Vasche

Pozzi

Ninfei

Aree lastricate

Terrazzamenti

Altro

## 19 NATURA DELLE AREE DI PERTINENZA

| | |
|---|---|
| Aia | Parco |
| Orto | Incolto |
| Giardino | Coltivi |
| Giardino disegnato | Pavimentate |
| | Asfaltate |
| Prato | Sterrate |

Altro

## 20 ELEMENTI VERDI (SPECIE)

Viali alberati

Alberature isolate

Gruppi di alberi

Siepi

Altro

## 21 INTERVENTI AMMESSI

| | |
|---|---|
| Manutenzione ordinaria e straordinaria | SI |
| Restauro e risanamento conservativo | SI |
| Ristrutturazione senza demolizione | NO |
| Ristrutturazione con demolizione parziale | NO |
| Ampliamento | NO |

## 22 NORME SPECIFICHE e/o PRESCRIZIONI

## 23 AMBITO DI TUTELA

Raggio di 150 metri

Raggio (metri) 50 (*)

Come da cartografia

| SCHEDA N° 627 | COMUNE DI ASCOLI PICENO<br>CENSIMENTO DELLE CASE RURALI | A2 |
|---|---|---|

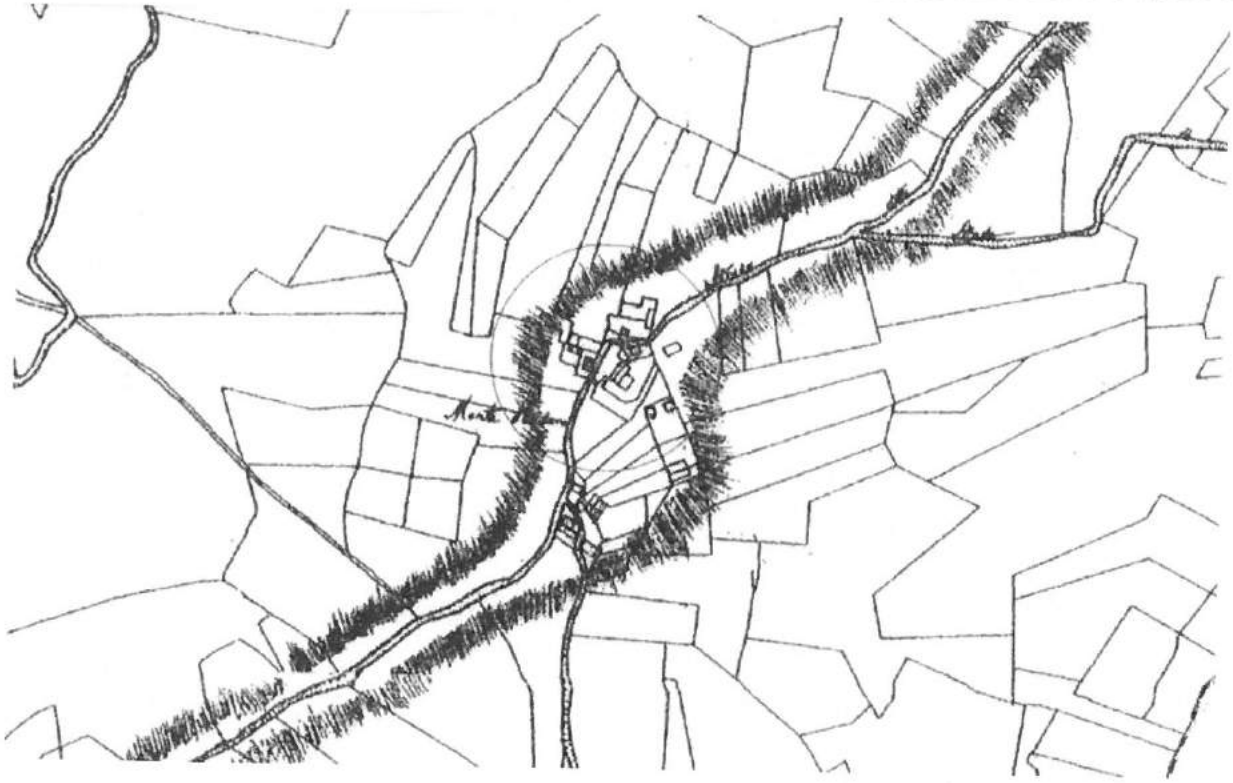

*Catasto Gregoriano (1830)*

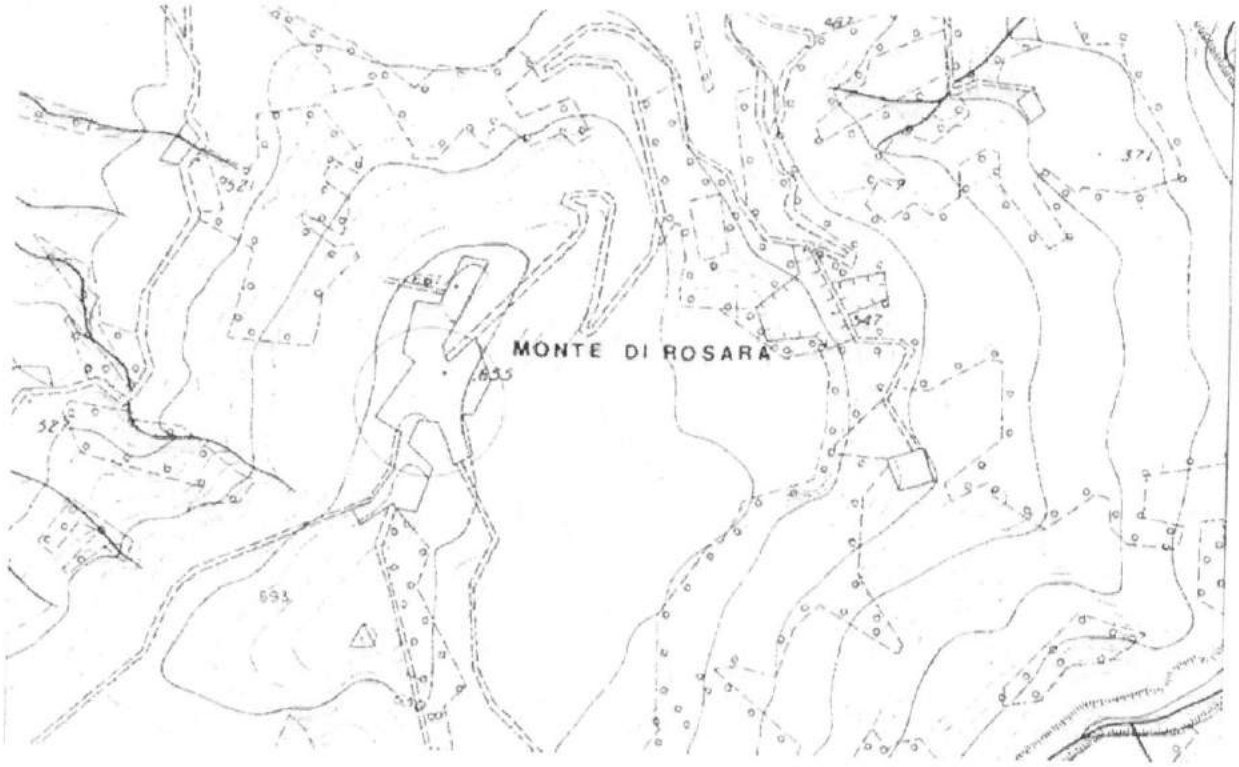


*Carta Regionale (1991)*

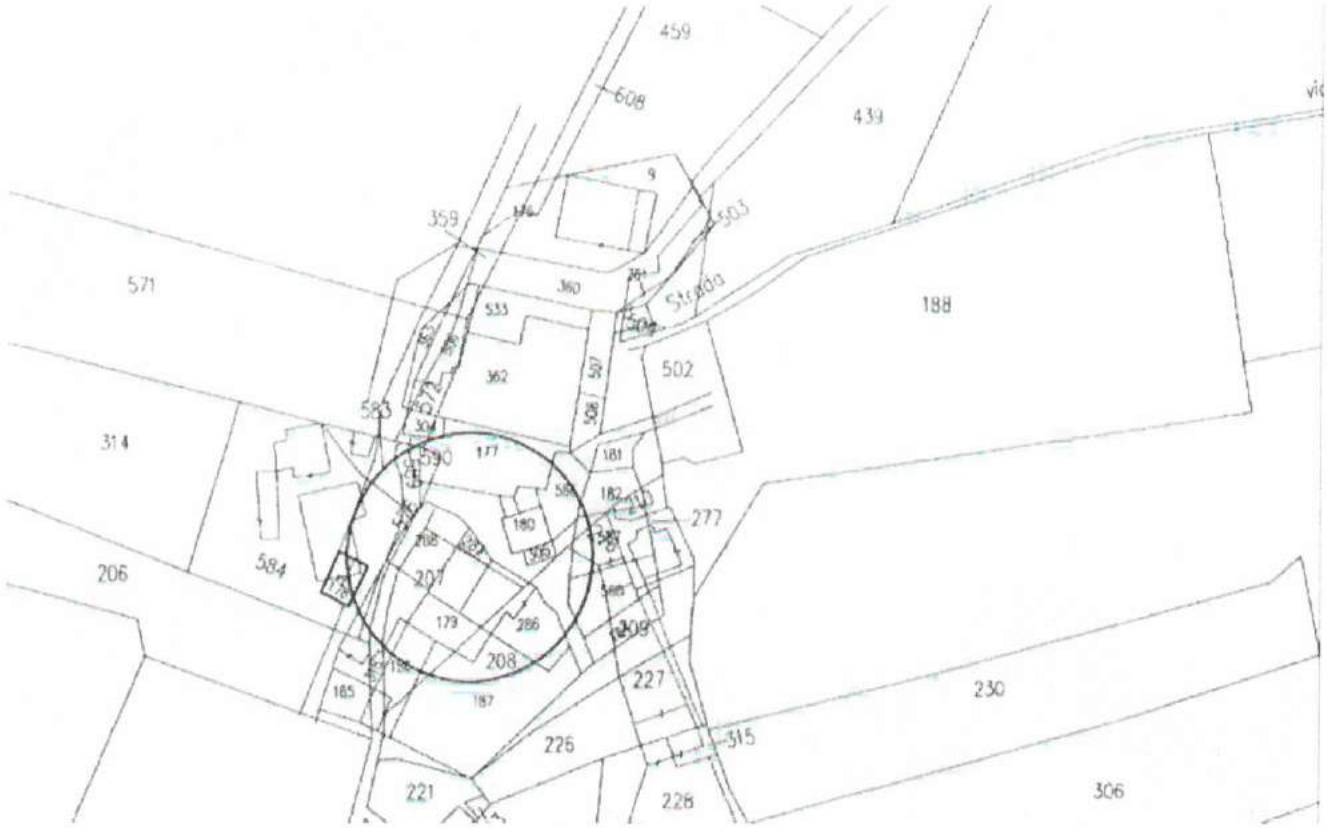


*Cartografia Catastale (1998)*

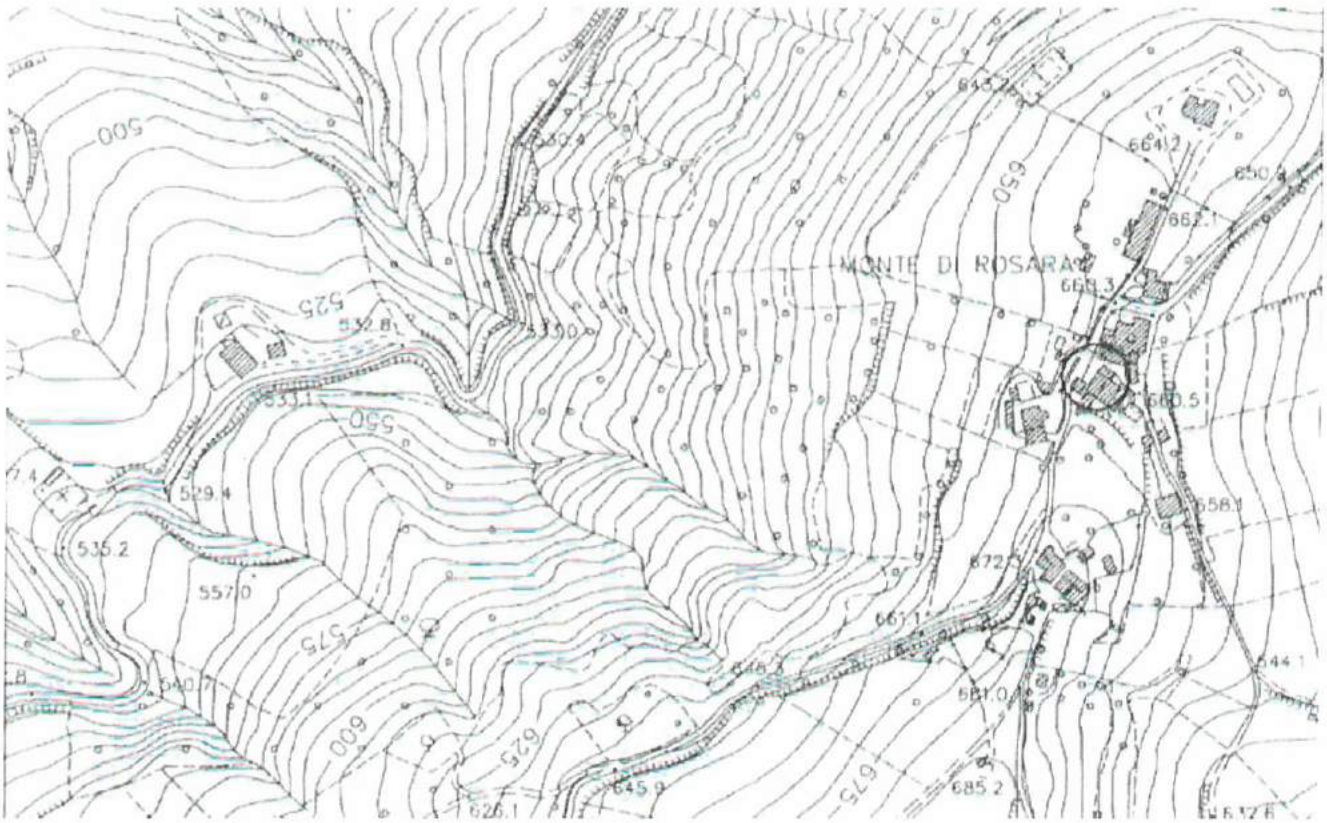


*Aereofotogrammetria (1998)*

| SCHEDA N° 627 | COMUNE DI ASCOLI PICENO<br>CENSIMENTO DELLE CASE RURALI | A2 |
|---|---|---|



*Foto 1*



*Foto 2*

SCHEDA N° **630**

# COMUNE DI ASCOLI PICENO
CENSIMENTO DELLE CASE RURALI

**A2**

## 1 LOCALIZZAZIONE
Comune di
Indirizzo *MONTE DI ROSARA*
Civico
Località
Toponimo
Accesso *da strade Comunali*

## 2 IDENTIFICAZIONE CATASTALE
Foglio *117*
Particella *362*

## 3 EPOCA DI COSTRUZIONE
Certa
Epoca ante 1895
Aggregato

## 4 INDICAZIONE DELLA CATEGORIA
Categoria (comma 1 art 16 delle NTA del PTC) **A2**

## 5 STATO DI CONSERVAZIONE GENERALE
Buono
Manomesso per tipologia *Parzialmente*
Manomesso negli elementi costruttivi *Parzialmente*

## 6 APPARTENZA A CLASSI TIPOLOGICHE
Classe (art. 15 punto 3 del PPAR)

## 7 DESTINAZIONE ATTUALE DEL FABBRICATO

PIANO TERRA
Residenziale
Produttivo agricolo
Turismo rurale
Industria agraria
Stalla
Rimessa
Altro

Produttivo extragricolo
Calzaturiero
Manufatturiero
Attività artigianale
Servizi
Altro

RESTO DELL'EDIFICIO
Residenziale
Produttivo agricolo
Turismo rurale
Industria agraria
Stalla
Rimessa
Altro

Produttivo extragricolo
Calzaturiero
Manifatturiero
Attività artigianale
Servizi
Altro

Altri usi
Abbandonato
Note

## 8 CARATTERISTICHE DELL'EDIFICIO
Numero dei corpi costituenti il fabbricato 1
Numero dei piani di ciascun corpo
Corpo 1:piani
Corpo 2:piani
Corpo 3:piani

## 9 ANNESSI AGRICOLI ED EXTRAGRICOLI
Annessi agricoli n.
Annessi extragricoli n.

Rimessa attrezzature
Concimaia
Fienile
Silos
Stalla

## 10 IDENTITA'
Particolari artistico architettonici

Riferimenti bibliografici

**11 LOCALIZZAZIONE DELL'INTORNO**

Localizzazione

**12 VISIBILITA' DALLA STRADA**

| | |
|---|---|
| S.S. | Comunale |
| S.P. | Vicinale |

**13 STIMA DI VALORE DELL'INTORNO**

Valore dell'intorno

**14 CARATTERISTICHE DELL'EDIFICIO**

Tipologia

**15 FORMA**

| | |
|---|---|
| Pianta | *D'aggregazione* |
| Prospetti | *Semplice* |
| Volume | *Aggregato* |

**16 ELEMENTI TIPOLOGICI E COSTRUTTIVI**

| Tipo/materiale | | Stato di conservazione |
|---|---|---|
| MURATURE | | |
| Pietra | | |
| Travertino | | |
| Laterizio | | |
| Terra | | |
| Mista | *Si* | *Medio* |
| COPERTURA | | |
| Padiglione | | |
| Due falde | | |
| Una falda | | |
| Piana | | |
| Mista | *Si* | *Medio* |
| ARCHITRAVATE | | |
| Arch. legno | | |
| Arch. laterizio | | |
| Arch. pietra | *Si* | *Medio* |
| A TUTTO SESTO | | |
| Laterizio | | |
| Pietra | *Si* | *Medio* |
| SESTO ACUTO | | |
| Laterizio | | |
| Pietra | | |
| SESTO RIBASSATO | | |
| Laterizio | | |
| Pietra | | |

**17 ELEMENTI ARCH.CI E DECORATIVI**

| | | |
|---|---|---|
| Paramento intonacato | | |
| Paramento faccia vista | *Si* | *Medio* |
| Marcapiani | | |
| Cornicioni laterizio | | |
| Cornicioni pietra | | |
| Nicchie | | |
| Formelle | | |
| Architravi iscrizioni | | |
| Affreschi | | |
| Meridiane | | |
| Copertura coppi | | |
| Copertura tegole | | |
| Copertura altro | | |

**18 ELEMENTI ARCH.CI ESTERNI**

Fontane
Vasche
Pozzi
Ninfei
Aree lastricate
Terrazzamenti
Altro

**19 NATURA DELLE AREE DI PERTINENZA**

| | |
|---|---|
| Aia | Parco |
| Orto | Incolto |
| Giardino | Coltivi |
| Giardino disegnato | Pavimentate |
| | Asfaltate |
| Prato | Sterrate |
| Altro | |

**20 ELEMENTI VERDI (SPECIE)**

Viali alberati
Alberature isolate
Gruppi di alberi
Siepi
Altro

**21 INTERVENTI AMMESSI**

| | |
|---|---|
| Manutenzione ordinaria e straordinaria | SI |
| Restauro e risanamento conservativo | SI |
| Ristrutturazione senza demolizione | NO |
| Ristrutturazione con demolizione parziale | NO |
| Ampliamento | NO |

**22 NORME SPECIFICHE e/o PRESCRIZIONI**

**23 AMBITO DI TUTELA**

Raggio di 150 metri
Raggio (metri) 50 (*)
Come da cartografia

| SCHEDA N° 630 | COMUNE DI ASCOLI PICENO<br>CENSIMENTO DELLE CASE RURALI | A2 |
|---|---|---|



*Catasto Gregoriano (1830)*

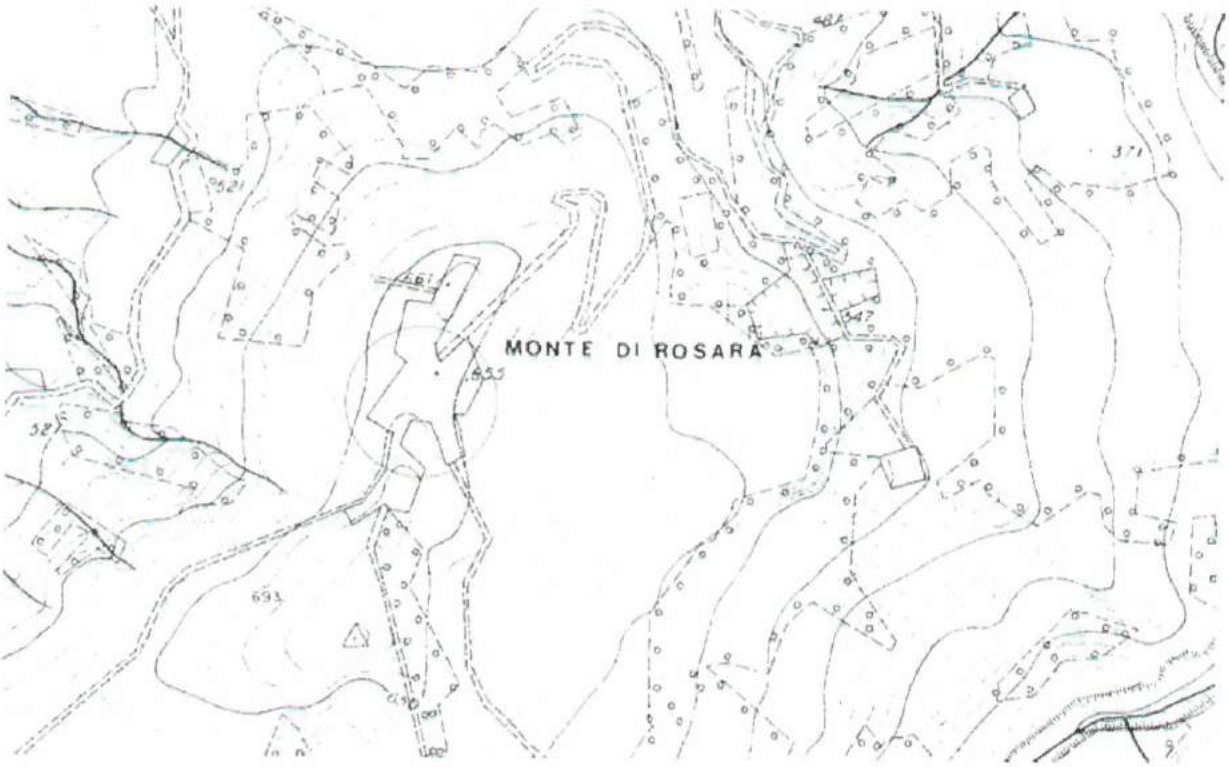


*Carta Regionale (1991)*

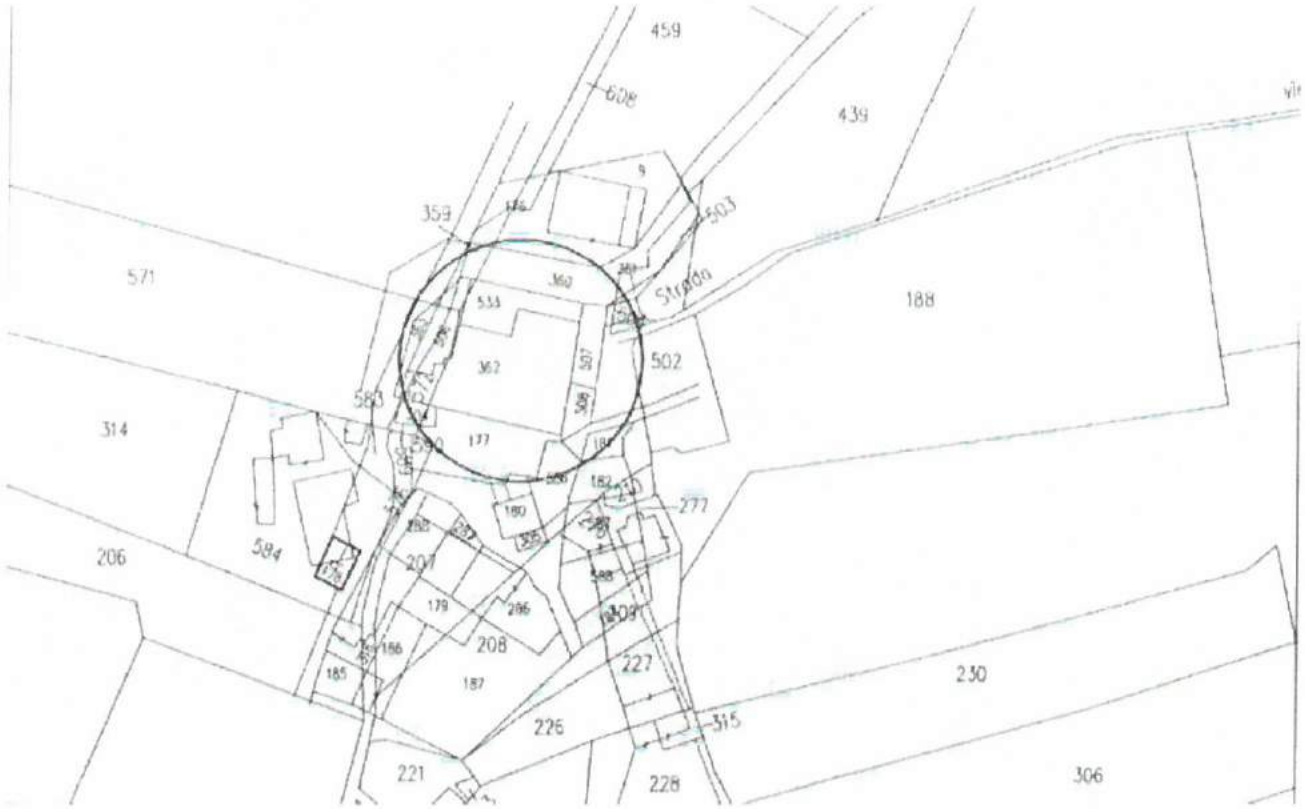


*Cartografia Catastale (1998)*

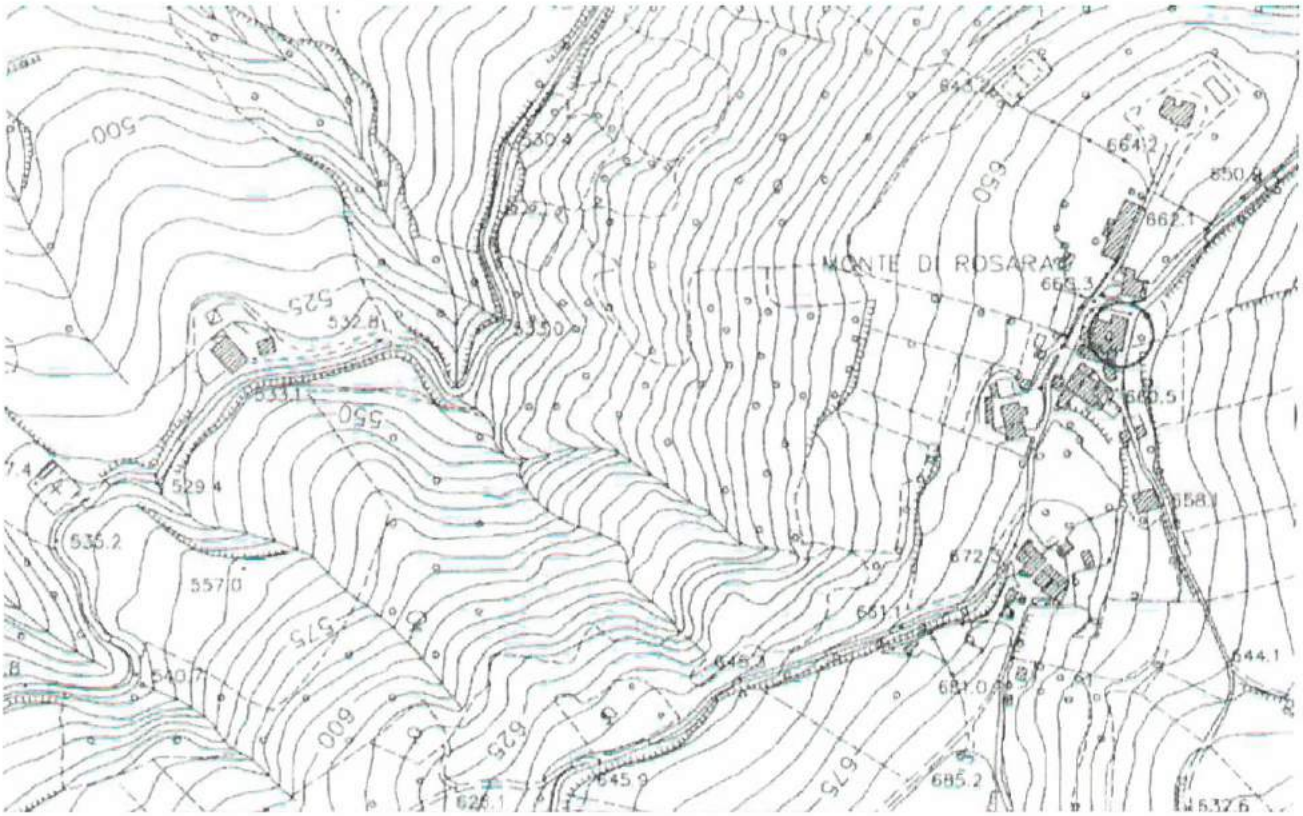


*Aereofotogrammetria (1998)*

| SCHEDA N° 630 | COMUNE DI ASCOLI PICENO<br>CENSIMENTO DELLE CASE RURALI | A2 |
|---|---|---|



*Foto 1*



*Foto 2*

SCHEDA N° **632**

# COMUNE DI ASCOLI PICENO
CENSIMENTO DELLE CASE RURALI

**A2**

## 1 LOCALIZZAZIONE
Comune di
Indirizzo *FAIANO*
Civico *86*
Località
Toponimo
Accesso *da strade Provinciali*

## 2 IDENTIFICAZIONE CATASTALE
Foglio *53*
Particella *67*

## 3 EPOCA DI COSTRUZIONE
Certa

Epoca ante 1895
Aggregato

## 4 INDICAZIONE DELLA CATEGORIA
Categoria (comma 1 art 16 delle NTA del PTC) **A2**

## 5 STATO DI CONSERVAZIONE GENERALE
Buono
Manomesso per tipologia *Parzialmente*

Manomesso negli elementi costruttivi *Fortemente*

## 6 APPARTENZA A CLASSI TIPOLOGICHE
Classe (art. 15 punto 3 del PPAR)

## 7 DESTINAZIONE ATTUALE DEL FABBRICATO

PIANO TERRA
Residenziale
Produttivo agricolo
Turismo rurale
Industria agraria
Stalla
Rimessa
Altro

Produttivo extragricolo
Calzaturiero
Manufatturiero
Attività artigianale
Servizi
Altro

RESTO DELL'EDIFICIO
Residenziale
Produttivo agricolo
Turismo rurale
Industria agraria
Stalla
Rimessa
Altro

Produttivo extragricolo
Calzaturiero
Manifatturiero
Attività artigianale
Servizi
Altro

Altri usi
Abbandonato
Note

## 8 CARATTERISTICHE DELL'EDIFICIO
Numero dei corpi costituenti il fabbricato *1*
Numero dei piani di ciascun corpo
Corpo 1:piani
Corpo 2:piani
Corpo 3:piani

## 9 ANNESSI AGRICOLI ED EXTRAGRICOLI
Annessi agricoli n.
Annessi extragricoli n.

Rimessa attrezzature
Concimaia
Fienile
Silos
Stalla

## 10 IDENTITA'
Particolari artistico architettonici

Riferimenti bibliografici

## 11 LOCALIZZAZIONE DELL'INTORNO

**Localizzazione**

## 12 VISIBILITA' DALLA STRADA

| | |
|---|---|
| **S.S.** | **Comunale** |
| **S.P.** | **Vicinale** |

## 13 STIMA DI VALORE DELL'INTORNO

**Valore dell'intorno**

## 14 CARATTERISTICHE DELL'EDIFICIO

**Tipologia** *Manufatto isolato*

## 15 FORMA

**Pianta** *Quadrata*
**Prospetti** *Semplice*
**Volume** *Semplice*

## 16 ELEMENTI TIPOLOGICI E COSTRUTTIVI

| **Tipo/materiale** | | **Stato di conservazione** |
|---|---|---|
| **MURATURE** | | |
| **Pietra** | *Si* | *Pessimo* |
| **Travertino** | | |
| **Laterizio** | | |
| **Terra** | | |
| **Mista** | | |
| **COPERTURA** | | |
| **Padiglione** | *Si* | *Pessimo* |
| **Due falde** | | |
| **Una falda** | | |
| **Piana** | | |
| **Mista** | | |
| **ARCHITRAVATE** | | |
| **Arch. legno** | | |
| **Arch. laterizio** | | |
| **Arch. pietra** | | |
| **A TUTTO SESTO** | | |
| **Laterizio** | *Si* | *Pessimo* |
| **Pietra** | | |
| **SESTO ACUTO** | | |
| **Laterizio** | | |
| **Pietra** | | |
| **SESTO RIBASSATO** | | |
| **Laterizio** | | |
| **Pietra** | | |

## 17 ELEMENTI ARCH.CI E DECORATIVI

| | | |
|---|---|---|
| **Paramento intonacato** | *Si* | *Pessimo* |
| **Paramento faccia vista** | | |
| **Marcapiani** | | |
| **Cornicioni laterizio** | | |
| **Cornicioni pietra** | | |
| **Nicchie** | | |
| **Formelle** | | |
| **Architravi iscrizioni** | | |
| **Affreschi** | | |
| **Meridiane** | | |
| **Copertura coppi** | | |
| **Copertura tegole** | | |
| **Copertura altro** | | |

## 18 ELEMENTI ARCH.CI ESTERNI

**Fontane**
**Vasche**
**Pozzi**
**Ninfei**
**Aree lastricate**
**Terrazzamenti**
**Altro**

## 19 NATURA DELLE AREE DI PERTINENZA

| | |
|---|---|
| **Aia** | **Parco** |
| **Orto** | **Incolto** |
| **Giardino** | **Coltivi** |
| **Giardino disegnato** | **Pavimentate** |
| | **Asfaltate** |
| **Prato** | **Sterrate** |
| **Altro** | |

## 20 ELEMENTI VERDI (SPECIE)

**Viali alberati**
**Alberature isolate**
**Gruppi di alberi**
**Siepi**
**Altro**

## 21 INTERVENTI AMMESSI

| | |
|---|---|
| **Manutenzione ordinaria e straordinaria** | SI |
| **Restauro e risanamento conservativo** | SI |
| **Ristrutturazione senza demolizione** | NO |
| **Ristrutturazione con demolizione parziale** | NO |
| **Ampliamento** | NO |

## 22 NORME SPECIFICHE e/o PRESCRIZIONI

## 23 AMBITO DI TUTELA

**Raggio di 150 metri**
**Raggio (metri)** 50 (*)
**Come da cartografia**

| SCHEDA N° 632 | COMUNE DI ASCOLI PICENO<br>CENSIMENTO DELLE CASE RURALI | A2 |
|---|---|---|




*Catasto Gregoriano (1830)*



*Carta Regionale (1991)*

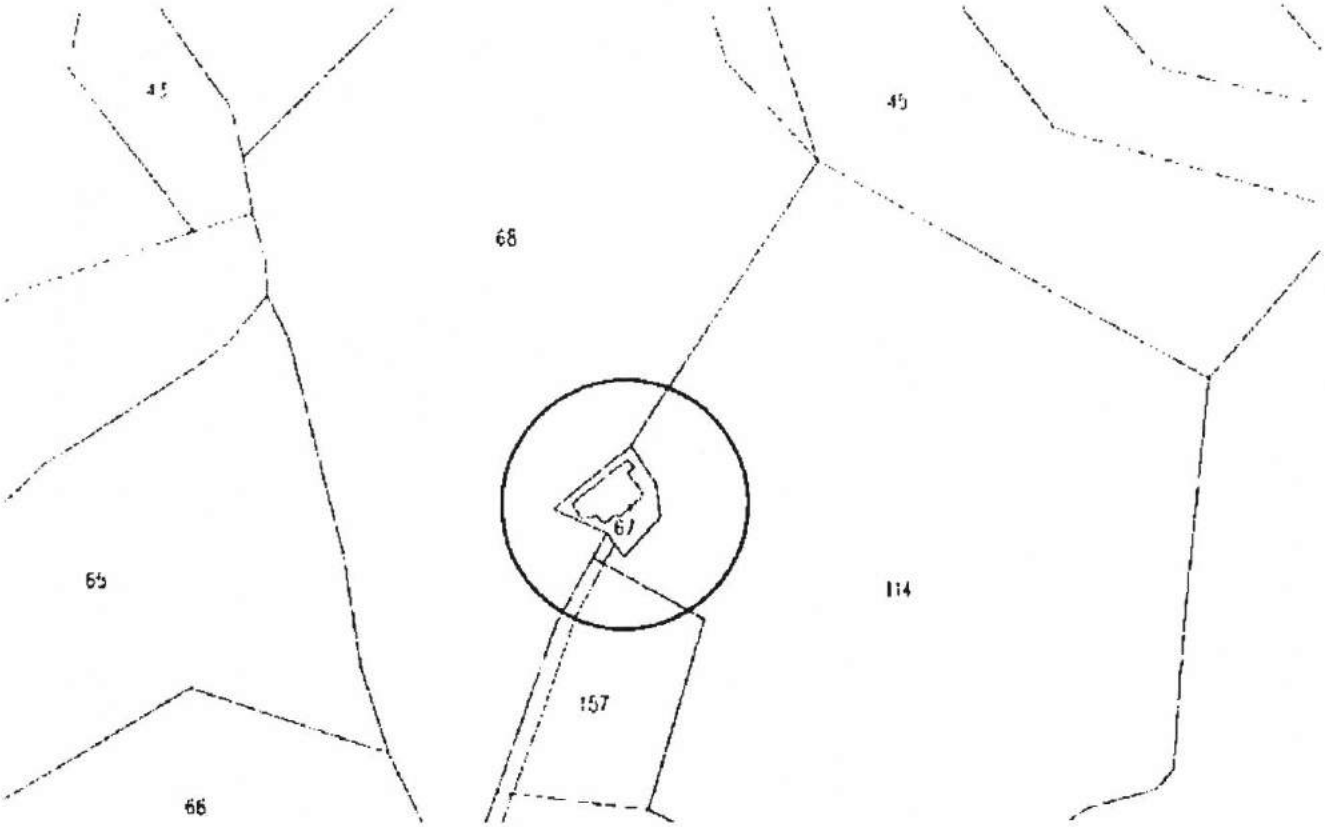


*Cartografia Catastale (1998)*

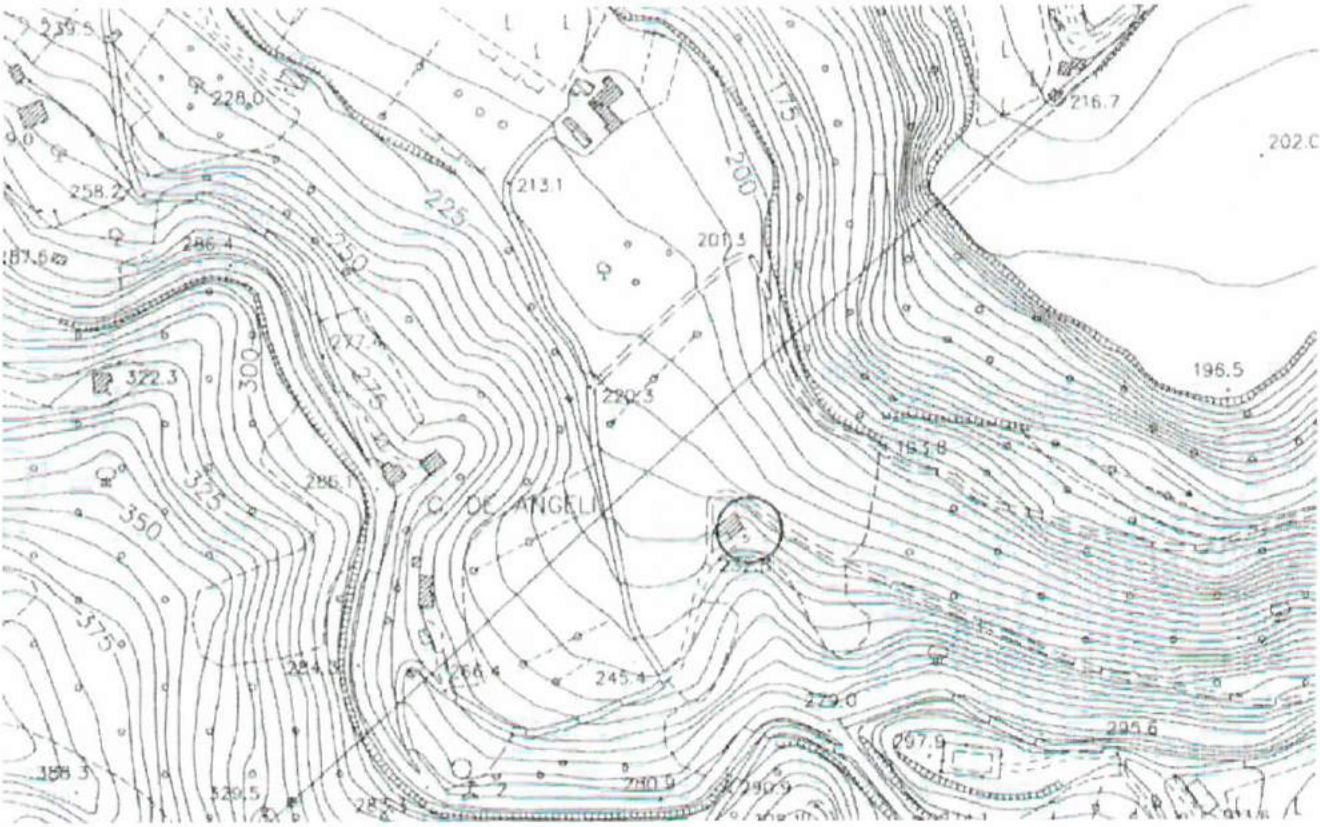


*Aereofotogrammetria (1998)*

| SCHEDA N° 632 | COMUNE DI ASCOLI PICENO<br>CENSIMENTO DELLE CASE RURALI | A2 |
|---|---|---|



*Foto 1*



*Foto 2*



*Foto 3*

SCHEDA N° **633**

# COMUNE DI ASCOLI PICENO
CENSIMENTO DELLE CASE RURALI

**B**

## 1 LOCALIZZAZIONE
Comune di
Indirizzo *FAIANO*
Civico
Località
Toponimo
Accesso *da strade Provinciali*

## 2 IDENTIFICAZIONE CATASTALE
Foglio *53*
Particella *27-186*

## 3 EPOCA DI COSTRUZIONE
Certa
Epoca ante 1895
Aggregato

## 4 INDICAZIONE DELLA CATEGORIA
Categoria (comma 1 art 16 delle NTA del PTC) B

## 5 STATO DI CONSERVAZIONE GENERALE
Buono
Manomesso per tipologia *Parzialmente*
Manomesso negli elementi costruttivi *Fortemente*

## 6 APPARTENZA A CLASSI TIPOLOGICHE
Classe (art. 15 punto 3 del PPAR)

## 7 DESTINAZIONE ATTUALE DEL FABBRICATO

PIANO TERRA
Residenziale
Produttivo agricolo
Turismo rurale
Industria agraria
Stalla
Rimessa
Altro

Produttivo extragricolo
Calzaturiero
Manufatturiero
Attività artigianale
Servizi
Altro

RESTO DELL'EDIFICIO
Residenziale
Produttivo agricolo
Turismo rurale
Industria agraria
Stalla
Rimessa
Altro

Produttivo extragricolo
Calzaturiero
Manifatturiero
Attività artigianale
Servizi
Altro

Altri usi
Abbandonato
Note

## 8 CARATTERISTICHE DELL'EDIFICIO
Numero dei corpi costituenti il fabbricato 1
Numero dei piani di ciascun corpo
Corpo 1:piani
Corpo 2:piani
Corpo 3:piani

## 9 ANNESSI AGRICOLI ED EXTRAGRICOLI
Annessi agricoli n.
Annessi extragricoli n.

Rimessa attrezzature
Concimaia
Fienile
Silos
Stalla

## 10 IDENTITA'
Particolari artistico architettonici

Riferimenti bibliografici

## 11 LOCALIZZAZIONE DELL'INTORNO

**Localizzazione**

## 12 VISIBILITA' DALLA STRADA

**S.S.** **Comunale**

**S.P.** **Vicinale**

## 13 STIMA DI VALORE DELL'INTORNO

**Valore dell'intorno**

## 14 CARATTERISTICHE DELL'EDIFICIO

**Tipologia** *Manufatto isolato*

## 15 FORMA

**Pianta** *Rettangolare*

**Prospetti** *Semplice*

**Volume** *Semplice*

## 16 ELEMENTI TIPOLOGICI E COSTRUTTIVI

| Tipo/materiale | | Stato di conservazione |
|---|---|---|
| **MURATURE** | | |
| Pietra | | |
| Travertino | | |
| Laterizio | *Si* | *Pessimo* |
| Terra | | |
| Mista | | |
| **COPERTURA** | | |
| Padiglione | | |
| Due falde | | |
| Una falda | | |
| Piana | | |
| Mista | | |
| **ARCHITRAVATE** | | |
| Arch. legno | | |
| Arch. laterizio | | |
| Arch. pietra | *Si* | *Pessimo* |
| **A TUTTO SESTO** | | |
| Laterizio | | |
| Pietra | *Si* | *Pessimo* |
| **SESTO ACUTO** | | |
| Laterizio | | |
| Pietra | | |
| **SESTO RIBASSATO** | | |
| Laterizio | | |
| Pietra | | |

## 17 ELEMENTI ARCH.CI E DECORATIVI

| | | |
|---|---|---|
| **Paramento intonacato** | | |
| **Paramento faccia vista** | *Si* | *Pessimo* |
| **Marcapiani** | | |
| **Cornicioni laterizio** | | |
| **Cornicioni pietra** | | |
| **Nicchie** | | |
| **Formelle** | | |
| **Architravi iscrizioni** | | |
| **Affreschi** | | |
| **Meridiane** | | |
| **Copertura coppi** | | |
| **Copertura tegole** | | |
| **Copertura altro** | | |

## 18 ELEMENTI ARCH.CI ESTERNI

**Fontane**

**Vasche**

**Pozzi**

**Ninfei**

**Aree lastricate**

**Terrazzamenti**

**Altro**

## 19 NATURA DELLE AREE DI PERTINENZA

| | |
|---|---|
| **Aia** | **Parco** |
| **Orto** | **Incolto** |
| **Giardino** | **Coltivi** |
| **Giardino disegnato** | **Pavimentate** |
| | **Asfaltate** |
| **Prato** | **Sterrate** |

**Altro**

## 20 ELEMENTI VERDI (SPECIE)

**Viali alberati**

**Alberature isolate**

**Gruppi di alberi**

**Siepi**

**Altro**

## 21 INTERVENTI AMMESSI

| | |
|---|---|
| **Manutenzione ordinaria e straordinaria** | Si |
| **Restauro e risanamento conservativo** | Si |
| **Ristrutturazione senza demolizione** | No |
| **Ristrutturazione con demolizione parziale** | No |
| **Ampliamento** | No |

## 22 NORME SPECIFICHE e/o PRESCRIZIONI

## 23 AMBITO DI TUTELA

**Raggio di 150 metri**

**Raggio (metri)** 50 (*)

**Come da cartografia**

| SCHEDA N° 633 | COMUNE DI ASCOLI PICENO<br>CENSIMENTO DELLE CASE RURALI | B |
|---|---|---|




*Catasto Gregoriano (1830)*

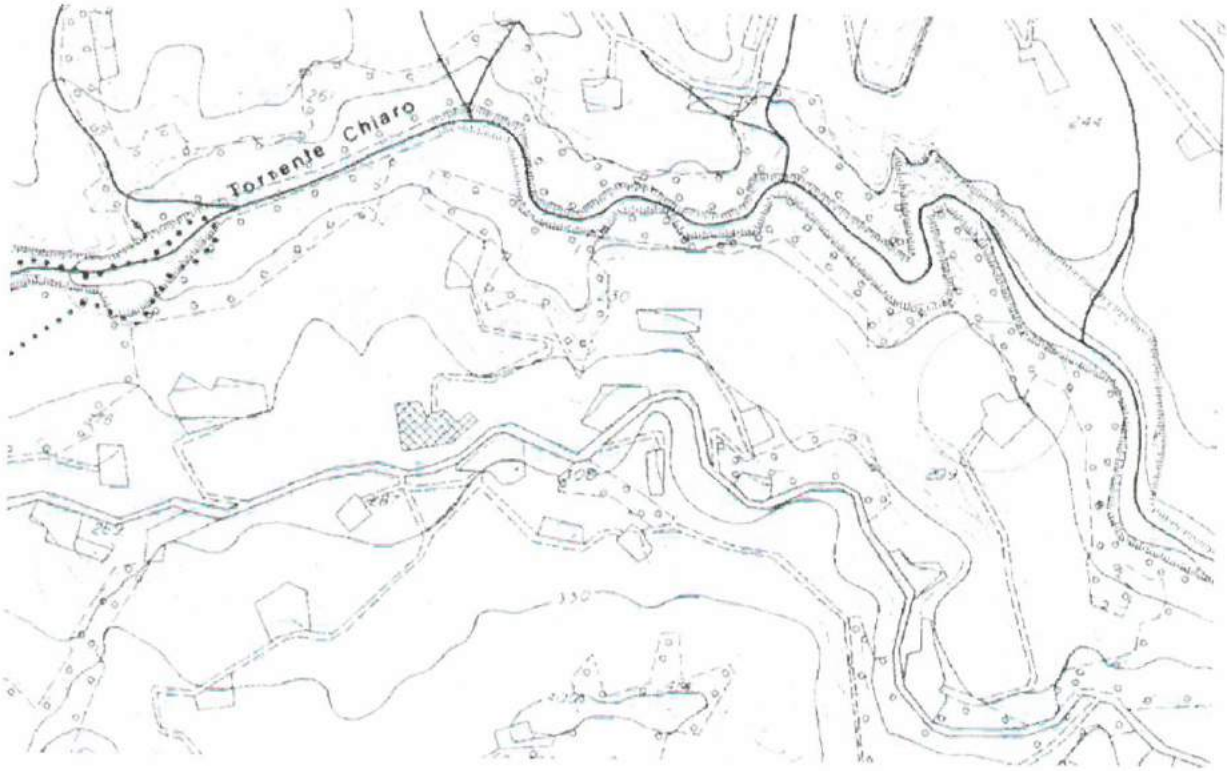


*Carta Regionale (1991)*

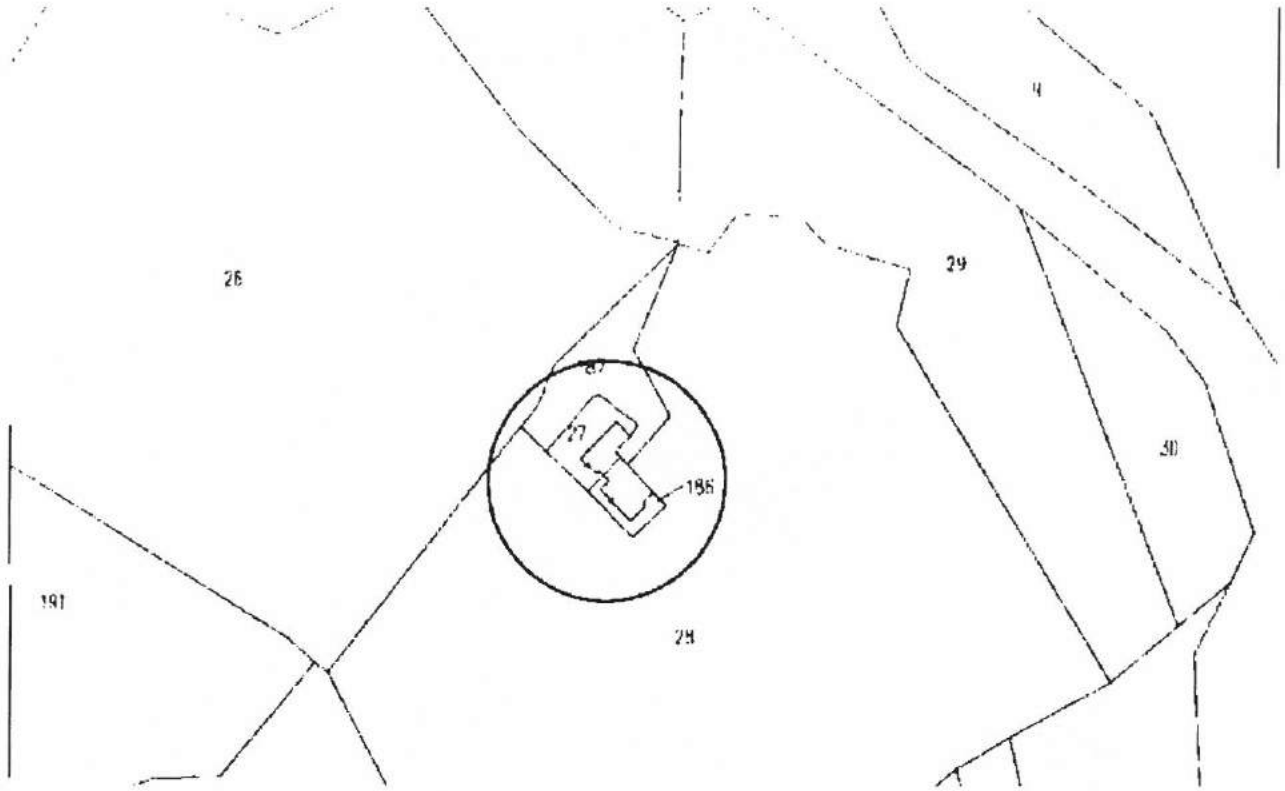


*Cartografia Catastale (1998)*

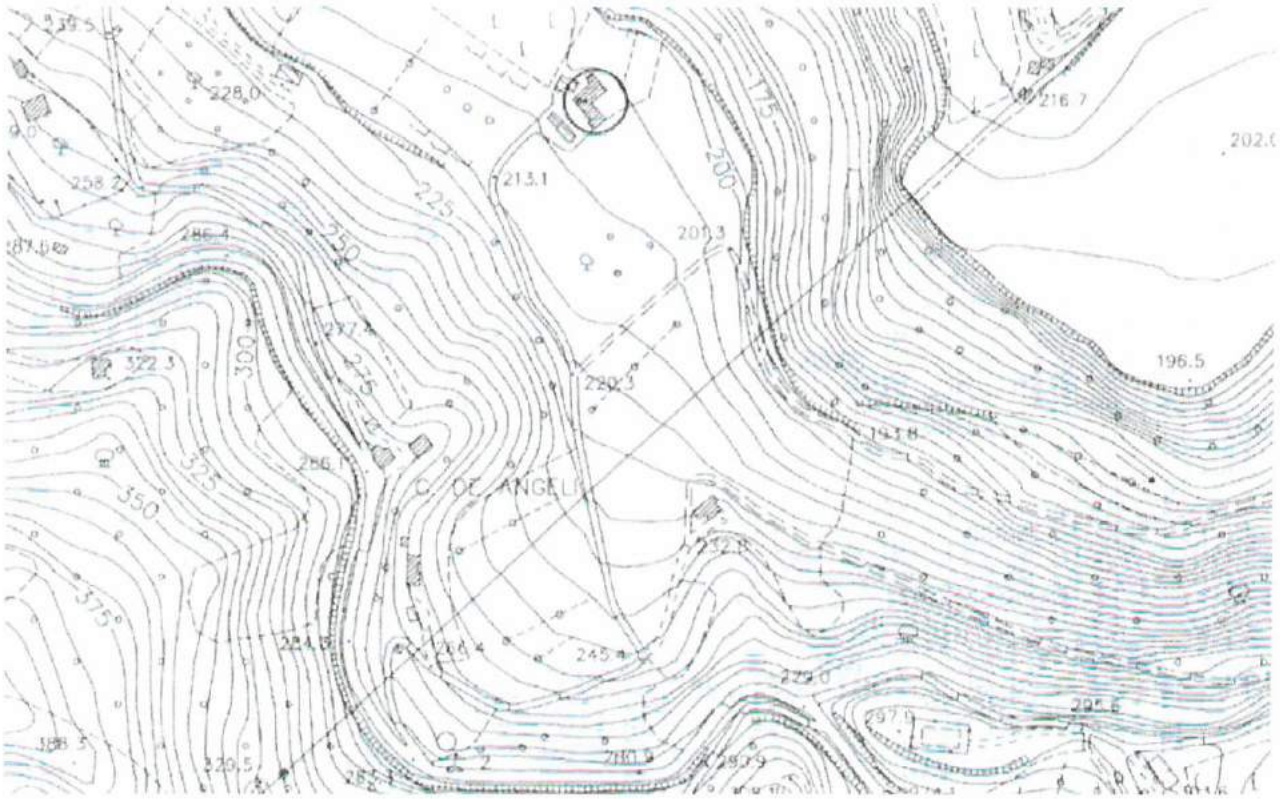


*Aereofotogrammetria (1998)*

| SCHEDA N° 633 | COMUNE DI ASCOLI PICENO<br>CENSIMENTO DELLE CASE RURALI | B |
|---|---|---|



*Foto 1*



*Foto 2*

SCHEDA N° **634**

# COMUNE DI ASCOLI PICENO
CENSIMENTO DELLE CASE RURALI

**A2**

## 1 LOCALIZZAZIONE
Comune di
Indirizzo *FAIANO*
Civico
Località
Toponimo
Accesso *da strade Provinciali*

## 2 IDENTIFICAZIONE CATASTALE
Foglio *53*
Particella *41*

## 3 EPOCA DI COSTRUZIONE
Certa
Epoca ante 1895
Aggregato

## 4 INDICAZIONE DELLA CATEGORIA
Categoria (comma 1 art 16 delle NTA del PTC) **A2**

## 5 STATO DI CONSERVAZIONE GENERALE
Buono
Manomesso per tipologia *Parzialmente*
Manomesso negli elementi costruttivi *Fortemente*

## 6 APPARTENZA A CLASSI TIPOLOGICHE
Classe (art. 15 punto 3 del PPAR)

## 7 DESTINAZIONE ATTUALE DEL FABBRICATO

PIANO TERRA
Residenziale
Produttivo agricolo
Turismo rurale
Industria agraria
Stalla
Rimessa
Altro

Produttivo extragricolo
Calzaturiero
Manufatturiero
Attività artigianale
Servizi
Altro

RESTO DELL'EDIFICIO
Residenziale
Produttivo agricolo
Turismo rurale
Industria agraria
Stalla
Rimessa
Altro

Produttivo extragricolo
Calzaturiero
Manufatturiero
Attività artigianale
Servizi
Altro

Altri usi
Abbandonato
Note

## 8 CARATTERISTICHE DELL'EDIFICIO
Numero dei corpi costituenti il fabbricato *1*
Numero dei piani di ciascun corpo
Corpo 1:piani
Corpo 2:piani
Corpo 3:piani

## 9 ANNESSI AGRICOLI ED EXTRAGRICOLI
Annessi agricoli n.
Annessi extragricoli n.

Rimessa attrezzature
Concimaia
Fienile
Silos
Stalla

## 10 IDENTITA'
Particolari artistico architettonici

Riferimenti bibliografici

## 11 LOCALIZZAZIONE DELL'INTORNO

Localizzazione

## 12 VISIBILITA' DALLA STRADA

S.S. Comunale

S.P. Vicinale

## 13 STIMA DI VALORE DELL'INTORNO

Valore dell'intorno

## 14 CARATTERISTICHE DELL'EDIFICIO

Tipologia *Manufatto isolato*

## 15 FORMA

Pianta *Rettangolare*

Prospetti *Semplice*

Volume *Semplice*

## 16 ELEMENTI TIPOLOGICI E COSTRUTTIVI

| Tipo/materiale | | Stato di conservazione |
|---|---|---|
| MURATURE | | |
| Pietra | | |
| Travertino | | |
| Laterizio | *Si* | *Pessimo* |
| Terra | | |
| Mista | | |
| COPERTURA | | |
| Padiglione | | |
| Due falde | | |
| Una falda | | |
| Piana | | |
| Mista | | |
| ARCHITRAVATE | | |
| Arch. legno | | |
| Arch. laterizio | | |
| Arch. pietra | | |
| A TUTTO SESTO | | |
| Laterizio | | |
| Pietra | *Si* | *Pessimo* |
| SESTO ACUTO | | |
| Laterizio | | |
| Pietra | | |
| SESTO RIBASSATO | | |
| Laterizio | | |
| Pietra | | |

## 17 ELEMENTI ARCH.CI E DECORATIVI

| | | |
|---|---|---|
| Paramento intonacato | *Si* | *Pessimo* |
| Paramento faccia vista | | |
| Marcapiani | | |
| Cornicioni laterizio | | |
| Cornicioni pietra | | |
| Nicchie | | |
| Formelle | | |
| Architravi iscrizioni | | |
| Affreschi | | |
| Meridiane | | |
| Copertura coppi | | |
| Copertura tegole | | |
| Copertura altro | | |

## 18 ELEMENTI ARCH.CI ESTERNI

Fontane

Vasche

Pozzi

Ninfei

Aree lastricate

Terrazzamenti

Altro

## 19 NATURA DELLE AREE DI PERTINENZA

| | |
|---|---|
| Aia | Parco |
| Orto | Incolto |
| Giardino | Coltivi |
| Giardino disegnato | Pavimentate |
| | Asfaltate |
| Prato | Sterrate |

Altro

## 20 ELEMENTI VERDI (SPECIE)

Viali alberati

Alberature isolate

Gruppi di alberi

Siepi

Altro

## 21 INTERVENTI AMMESSI

| | |
|---|---|
| Manutenzione ordinaria e straordinaria | SI |
| Restauro e risanamento conservativo | SI |
| Ristrutturazione senza demolizione | NO |
| Ristrutturazione con demolizione parziale | NO |
| Ampliamento | NO |

## 22 NORME SPECIFICHE e/o PRESCRIZIONI

## 23 AMBITO DI TUTELA

Raggio di 150 metri

Raggio (metri) 50 (*)

Come da cartografia

| SCHEDA N° 634 | COMUNE DI ASCOLI PICENO<br>CENSIMENTO DELLE CASE RURALI | A2 |
|---|---|---|

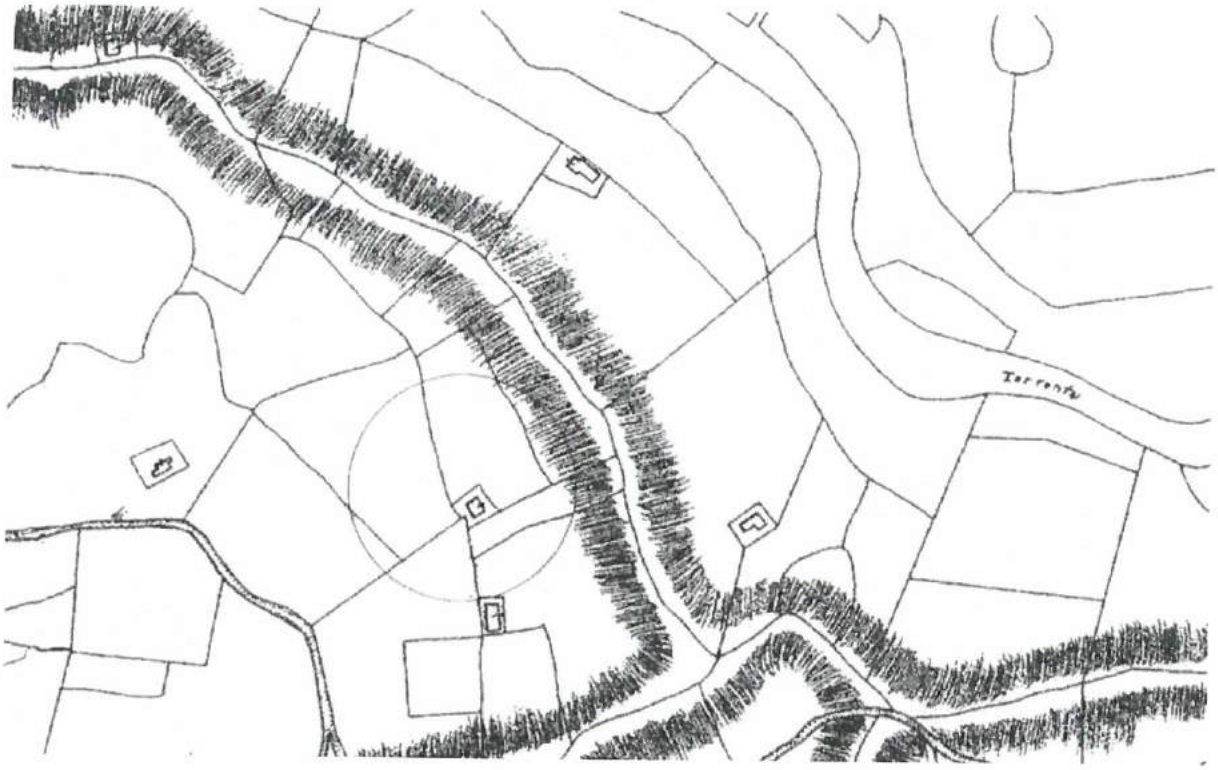


*Catasto Gregoriano (1830)*

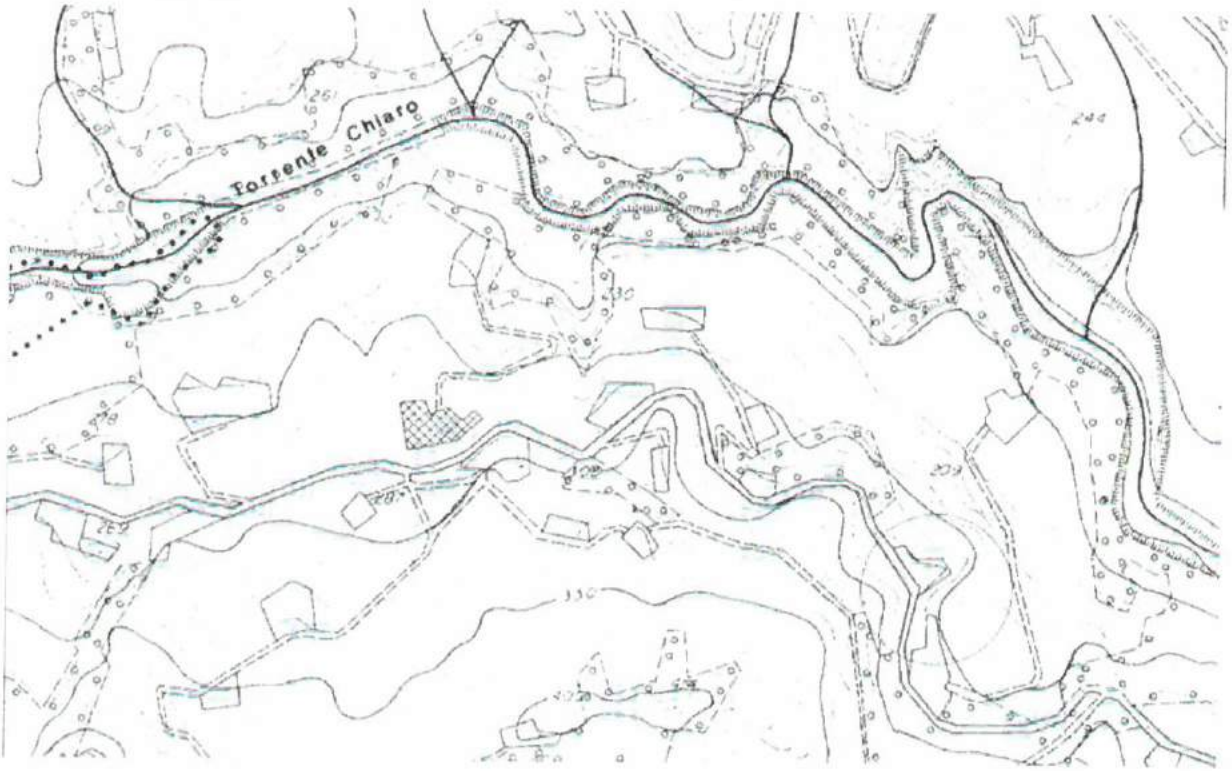


*Carta Regionale (1991)*




*Cartografia Catastale (1998)*

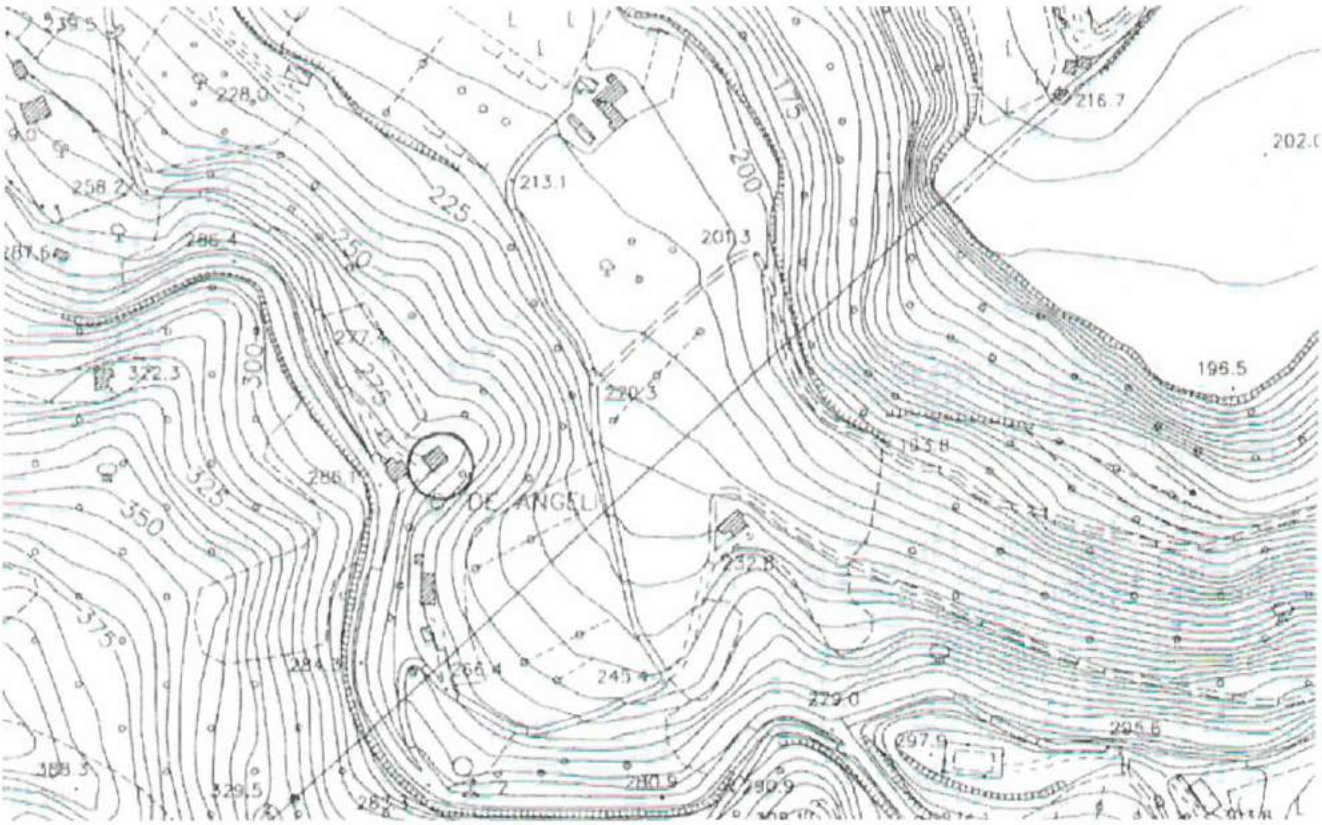


*Aereofotogrammetria (1998)*

| SCHEDA N° 634 | COMUNE DI ASCOLI PICENO<br>CENSIMENTO DELLE CASE RURALI | A2 |
|---|---|---|



*Foto 1*



*Foto 2*

SCHEDA N° **635**

# COMUNE DI ASCOLI PICENO
CENSIMENTO DELLE CASE RURALI

**B**

## 1 LOCALIZZAZIONE
Comune di
Indirizzo *FAIANO*
Civico
Località
Toponimo
Accesso *da strade Provinciali*

## 2 IDENTIFICAZIONE CATASTALE
Foglio *53*
Particella *63-179*

## 3 EPOCA DI COSTRUZIONE
Certa

Epoca ante 1895
Aggregato

## 4 INDICAZIONE DELLA CATEGORIA
Categoria (comma 1 art 16 delle NTA del PTC) **B**

## 5 STATO DI CONSERVAZIONE GENERALE
Buono
Manomesso per tipologia *Parzialmente*

Manomesso negli elementi costruttivi *Parzialmente*

## 6 APPARTENZA A CLASSI TIPOLOGICHE
Classe (art. 15 punto 3 del PPAR)

## 7 DESTINAZIONE ATTUALE DEL FABBRICATO

PIANO TERRA
Residenziale
Produttivo agricolo
Turismo rurale
Industria agraria
Stalla
Rimessa
Altro

Produttivo extragricolo
Calzaturiero
Manufatturiero
Attività artigianale
Servizi
Altro

RESTO DELL'EDIFICIO
Residenziale
Produttivo agricolo
Turismo rurale
Industria agraria
Stalla
Rimessa
Altro

Produttivo extragricolo
Calzaturiero
Manifatturiero
Attività artigianale
Servizi
Altro

Altri usi
Abbandonato
Note

## 8 CARATTERISTICHE DELL'EDIFICIO
Numero dei corpi costituenti il fabbricato *1*
Numero dei piani di ciascun corpo
Corpo 1:piani
Corpo 2:piani
Corpo 3:piani

## 9 ANNESSI AGRICOLI ED EXTRAGRICOLI
Annessi agricoli n.
Annessi extragricoli n.

Rimessa attrezzature
Concimaia
Fienile
Silos
Stalla

## 10 IDENTITA'
Particolari artistico architettonici

Riferimenti bibliografici

## 11 LOCALIZZAZIONE DELL'INTORNO

**Localizzazione**

## 12 VISIBILITA' DALLA STRADA

| | |
|---|---|
| **S.S.** | **Comunale** |
| **S.P.** | **Vicinale** |

## 13 STIMA DI VALORE DELL'INTORNO

**Valore dell'intorno**

## 14 CARATTERISTICHE DELL'EDIFICIO

**Tipologia** *Manufatto isolato*

## 15 FORMA

**Pianta** *D'aggregazione*
**Prospetti** *Aggregati*
**Volume** *Aggregato*

## 16 ELEMENTI TIPOLOGICI E COSTRUTTIVI

| **Tipo/materiale** | | **Stato di conservazione** |
|---|---|---|
| **MURATURE** | | |
| **Pietra** | *Si* | *Medio* |
| **Travertino** | | |
| **Laterizio** | | |
| **Terra** | | |
| **Mista** | | |
| **COPERTURA** | | |
| **Padiglione** | | |
| **Due falde** | | |
| **Una falda** | *Si* | *Medio* |
| **Piana** | | |
| **Mista** | | |
| **ARCHITRAVATE** | | |
| **Arch. legno** | | |
| **Arch. laterizio** | | |
| **Arch. pietra** | | |
| **A TUTTO SESTO** | | |
| **Laterizio** | | |
| **Pietra** | *Si* | *Medio* |
| **SESTO ACUTO** | | |
| **Laterizio** | | |
| **Pietra** | | |
| **SESTO RIBASSATO** | | |
| **Laterizio** | | |
| **Pietra** | | |

## 17 ELEMENTI ARCH.CI E DECORATIVI

| | | |
|---|---|---|
| **Paramento intonacato** | | |
| **Paramento faccia vista** | *Si* | *Medio* |
| **Marcapiani** | | |
| **Cornicioni laterizio** | | |
| **Cornicioni pietra** | | |
| **Nicchie** | | |
| **Formelle** | | |
| **Architravi iscrizioni** | | |
| **Affreschi** | | |
| **Meridiane** | | |
| **Copertura coppi** | | |
| **Copertura tegole** | | |
| **Copertura altro** | | |

## 18 ELEMENTI ARCH.CI ESTERNI

**Fontane**
**Vasche**
**Pozzi**
**Ninfei**
**Aree lastricate**
**Terrazzamenti**
**Altro**

## 19 NATURA DELLE AREE DI PERTINENZA

| | |
|---|---|
| **Aia** | **Parco** |
| **Orto** | **Incolto** |
| **Giardino** | **Coltivi** |
| **Giardino disegnato** | **Pavimentate** |
| | **Asfaltate** |
| **Prato** | **Sterrate** |
| **Altro** | |

## 20 ELEMENTI VERDI (SPECIE)

**Viali alberati**
**Alberature isolate**
**Gruppi di alberi**
**Siepi**
**Altro**

## 21 INTERVENTI AMMESSI

| | |
|---|---|
| **Manutenzione ordinaria e straordinaria** | SI |
| **Restauro e risanamento conservativo** | SI |
| **Ristrutturazione senza demolizione** | NO |
| **Ristrutturazione con demolizione parziale** | NO |
| **Ampliamento** | NO |

## 22 NORME SPECIFICHE e/o PRESCRIZIONI

## 23 AMBITO DI TUTELA

**Raggio di 150 metri**
**Raggio (metri)** 50 (*)
**Come da cartografia**

| SCHEDA N° 635 | COMUNE DI ASCOLI PICENO<br>CENSIMENTO DELLE CASE RURALI | B |
|---|---|---|




*Catasto Gregoriano (1830)*

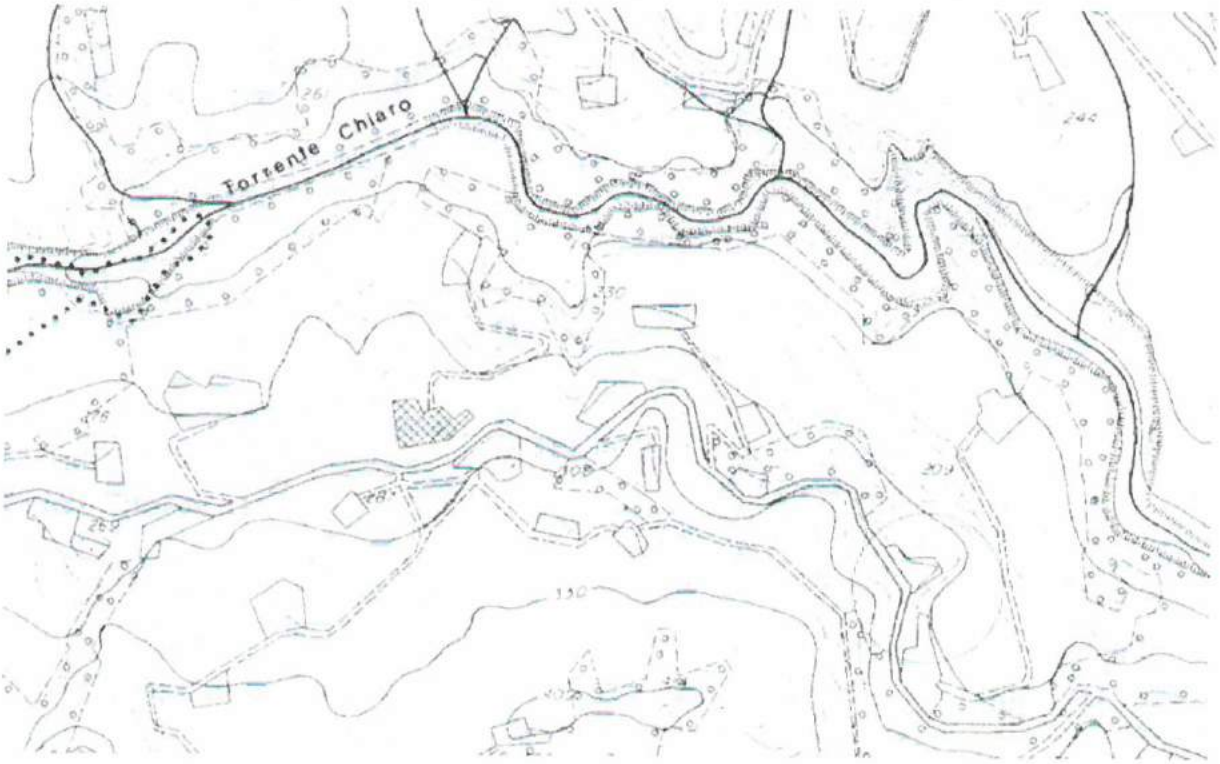


*Carta Regionale (1991)*

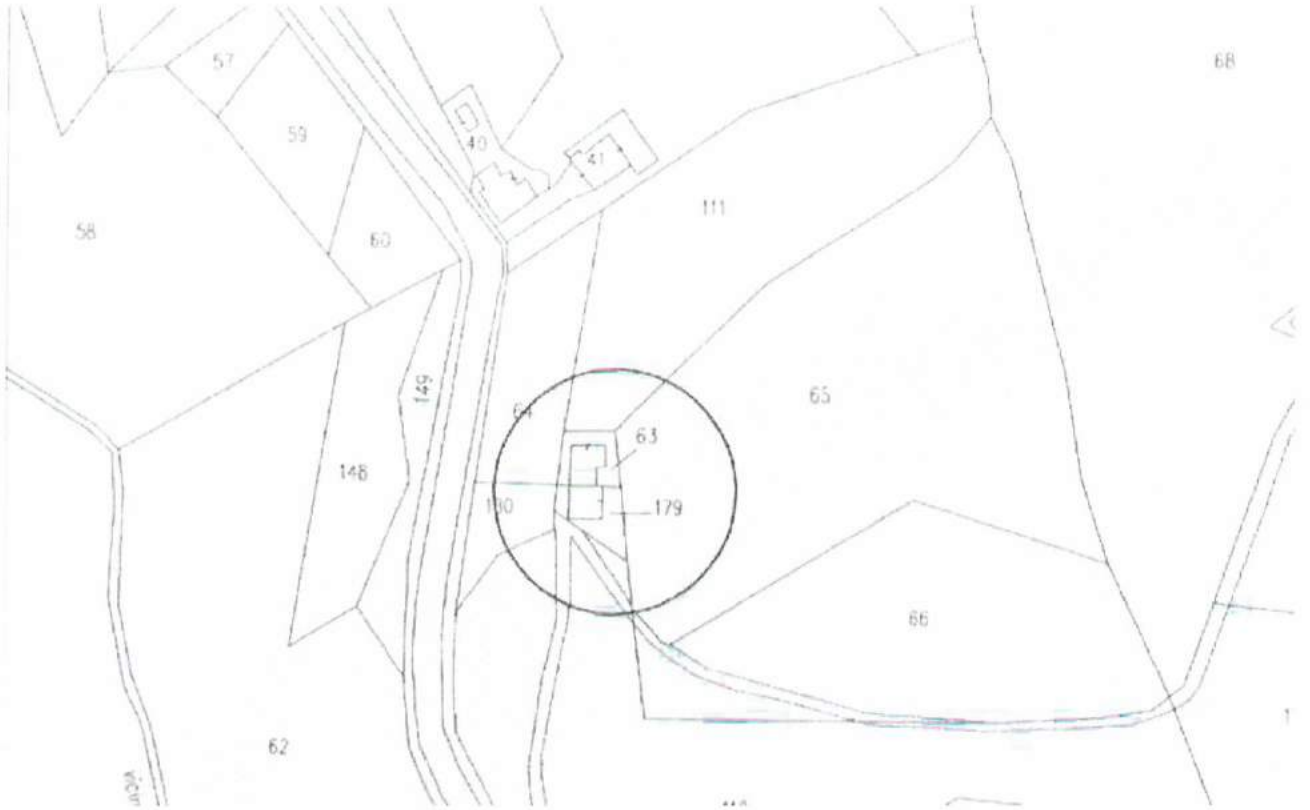


*Cartografia Catastale (1998)*

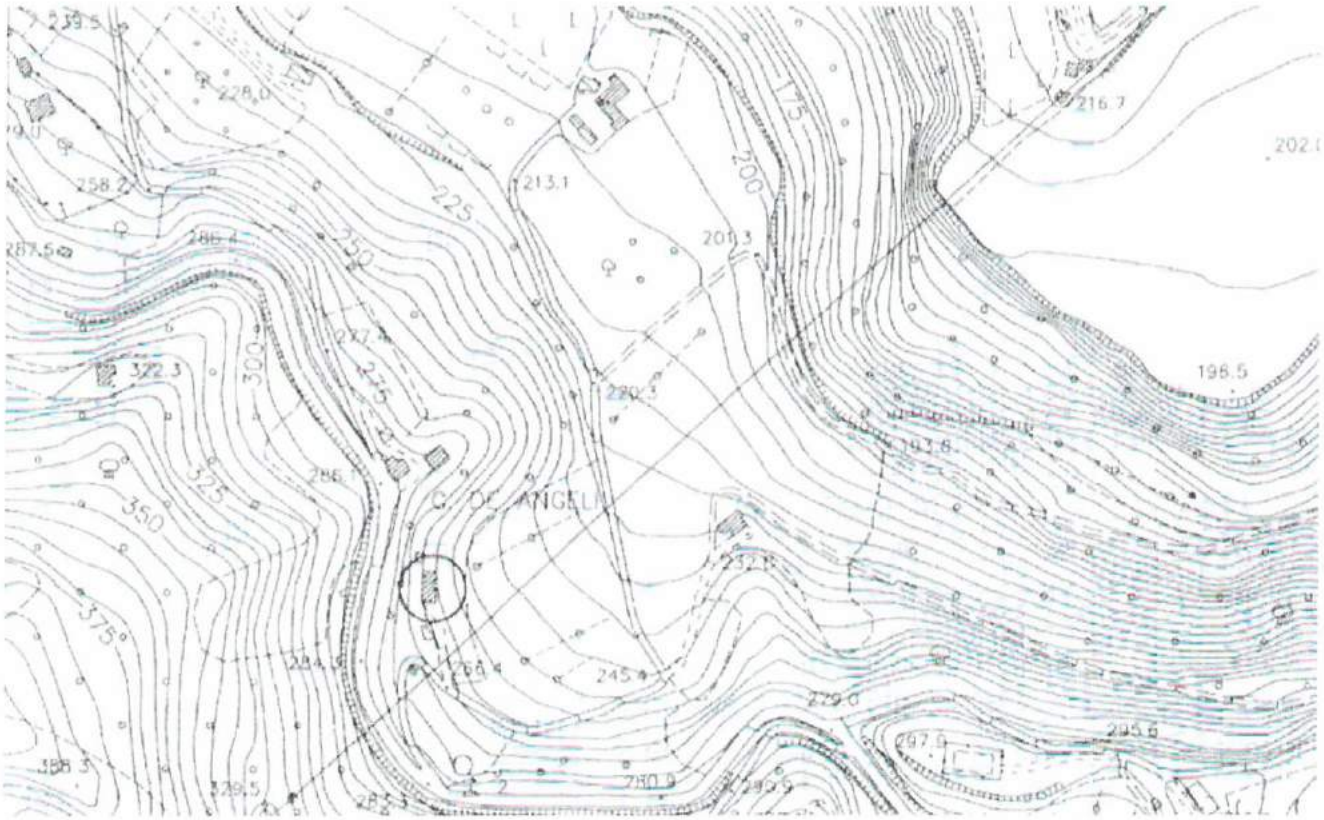


*Aereofotogrammetria (1998)*

| SCHEDA N° 635 | COMUNE DI ASCOLI PICENO<br>CENSIMENTO DELLE CASE RURALI | B |
|---|---|---|



*Foto 1*



*Foto 2*



*Foto 3*

SCHEDA N° **636**

# COMUNE DI ASCOLI PICENO
CENSIMENTO DELLE CASE RURALI

**B**

## 1 LOCALIZZAZIONE
Comune di
Indirizzo *MONTE DI ROSARA*
Civico
Località
Toponimo
Accesso *da strade Comunali*

## 2 IDENTIFICAZIONE CATASTALE
Foglio *117*
Particella *178*

## 3 EPOCA DI COSTRUZIONE
Certa

Epoca tra il 1895 ed il 1945
Aggregato

## 4 INDICAZIONE DELLA CATEGORIA
Categoria (comma 1 art 16 delle NTA del PTC) **B**

## 5 STATO DI CONSERVAZIONE GENERALE
Buono *Si*
Manomesso per tipologia

Manomesso negli elementi costruttivi *Parzialmente*

## 6 APPARTENZA A CLASSI TIPOLOGICHE
Classe (art. 15 punto 3 del PPAR)

## 7 DESTINAZIONE ATTUALE DEL FABBRICATO

PIANO TERRA
Residenziale
Produttivo agricolo
Turismo rurale
Industria agraria
Stalla
Rimessa
Altro

Produttivo extragricolo
Calzaturiero
Manufatturiero
Attività artigianale
Servizi
Altro

RESTO DELL'EDIFICIO
Residenziale
Produttivo agricolo
Turismo rurale
Industria agraria
Stalla
Rimessa
Altro

Produttivo extragricolo
Calzaturiero
Manufatturiero
Attività artigianale
Servizi
Altro

Altri usi
Abbandonato
Note

## 8 CARATTERISTICHE DELL'EDIFICIO
Numero dei corpi costituenti il fabbricato *1*
Numero dei piani di ciascun corpo
Corpo 1:piani
Corpo 2:piani
Corpo 3:piani

## 9 ANNESSI AGRICOLI ED EXTRAGRICOLI
Annessi agricoli n.
Annessi extragricoli n.

Rimessa attrezzature
Concimaia
Fienile
Silos
Stalla

## 10 IDENTITA'
Particolari artistico architettonici

Riferimenti bibliografici

## 11 LOCALIZZAZIONE DELL'INTORNO

Localizzazione

## 12 VISIBILITA' DALLA STRADA

S.S. Comunale
S.P. Vicinale

## 13 STIMA DI VALORE DELL'INTORNO

Valore dell'intorno

## 14 CARATTERISTICHE DELL'EDIFICIO

Tipologia

## 15 FORMA

Pianta *Rettangolare*
Prospetti *Semplice*
Volume *Semplice*

## 16 ELEMENTI TIPOLOGICI E COSTRUTTIVI

| Tipo/materiale | | Stato di conservazione |
|---|---|---|
| MURATURE | | |
| Pietra | | |
| Travertino | | |
| Laterizio | | |
| Terra | | |
| Mista | *Si* | *Medio* |
| COPERTURA | | |
| Padiglione | | |
| Due falde | | |
| Una falda | | |
| Piana | | |
| Mista | | |
| ARCHITRAVATE | | |
| Arch. legno | | |
| Arch. laterizio | | |
| Arch. pietra | *Si* | *Medio* |
| A TUTTO SESTO | | |
| Laterizio | | |
| Pietra | | |
| SESTO ACUTO | | |
| Laterizio | | |
| Pietra | | |
| SESTO RIBASSATO | | |
| Laterizio | | |
| Pietra | | |

## 17 ELEMENTI ARCH.CI E DECORATIVI

Paramento intonacato
Paramento faccia vista *Si* *Medio*
Marcapiani
Cornicioni laterizio
Cornicioni pietra
Nicchie
Formelle
Architravi iscrizioni
Affreschi
Meridiane
Copertura coppi
Copertura tegole
Copertura altro

## 18 ELEMENTI ARCH.CI ESTERNI

Fontane
Vasche
Pozzi
Ninfei
Aree lastricate
Terrazzamenti
Altro

## 19 NATURA DELLE AREE DI PERTINENZA

| | |
|---|---|
| Aia | Parco |
| Orto | Incolto |
| Giardino | Coltivi |
| Giardino disegnato | Pavimentate |
| | Asfaltate |
| Prato | Sterrate |
| Altro | |

## 20 ELEMENTI VERDI (SPECIE)

Viali alberati
Alberature isolate
Gruppi di alberi
Siepi
Altro

## 21 INTERVENTI AMMESSI

| | |
|---|---|
| Manutenzione ordinaria e straordinaria | SI |
| Restauro e risanamento conservativo | SI |
| Ristrutturazione senza demolizione | NO |
| Ristrutturazione con demolizione parziale | NO |
| Ampliamento | NO |

## 22 NORME SPECIFICHE e/o PRESCRIZIONI

## 23 AMBITO DI TUTELA

Raggio di 150 metri
Raggio (metri) 50 (*)
Come da cartografia

| SCHEDA N° 636 | COMUNE DI ASCOLI PICENO<br>CENSIMENTO DELLE CASE RURALI | B |
|---|---|---|



*Catasto Gregoriano (1830)*

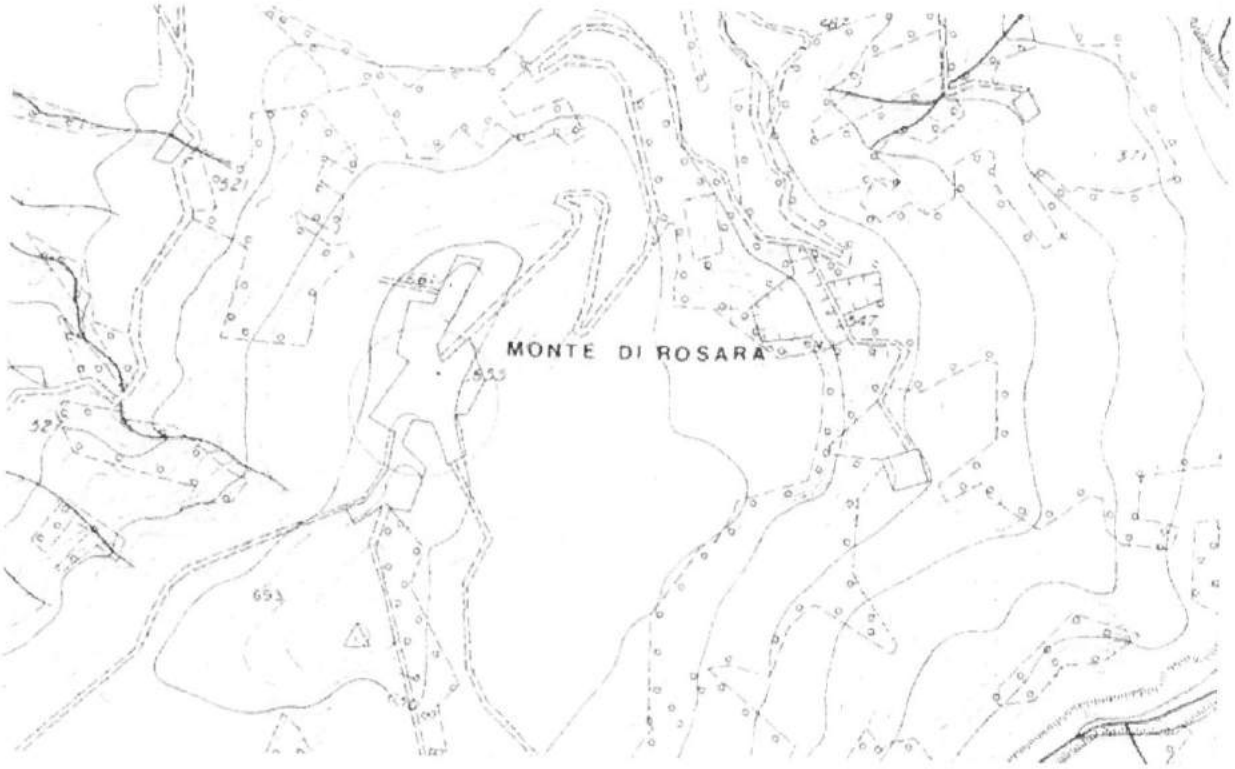


*Carta Regionale (1991)*

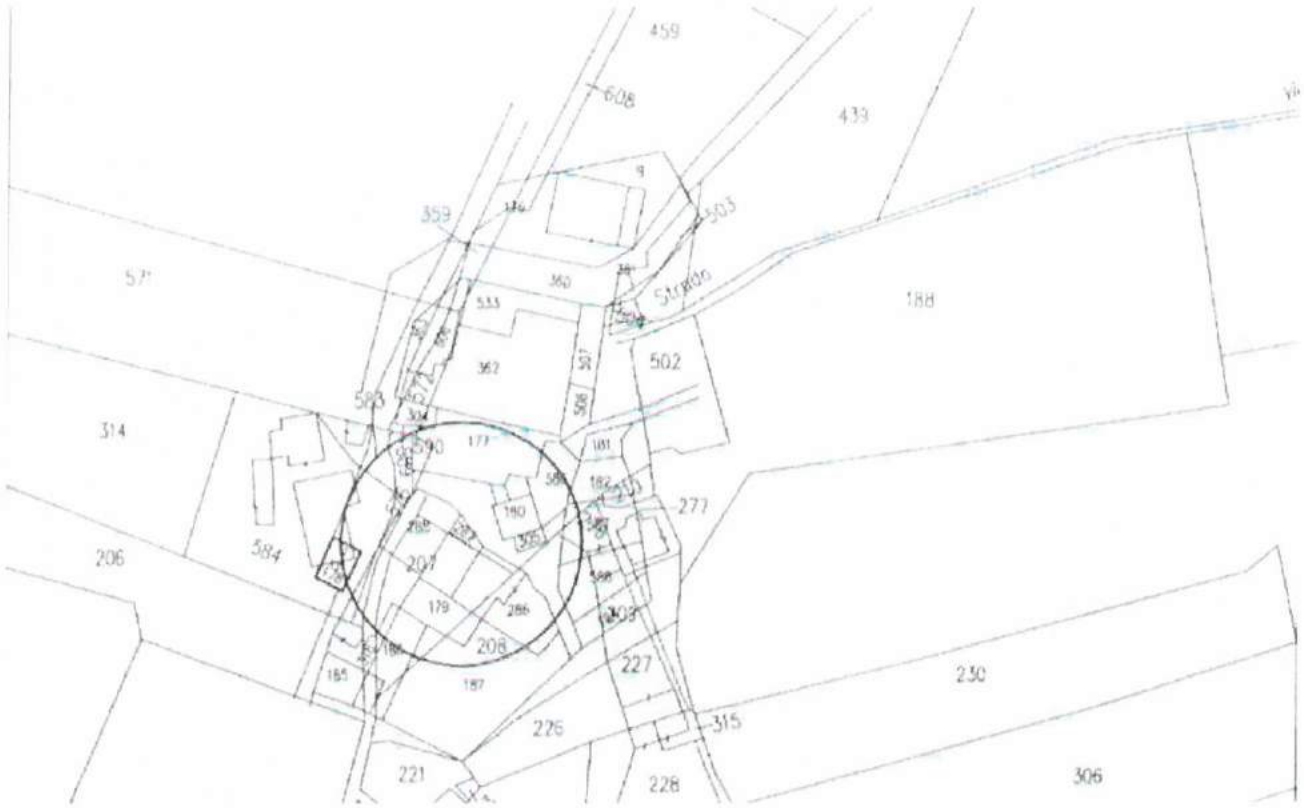


*Cartografia Catastale (1998)*

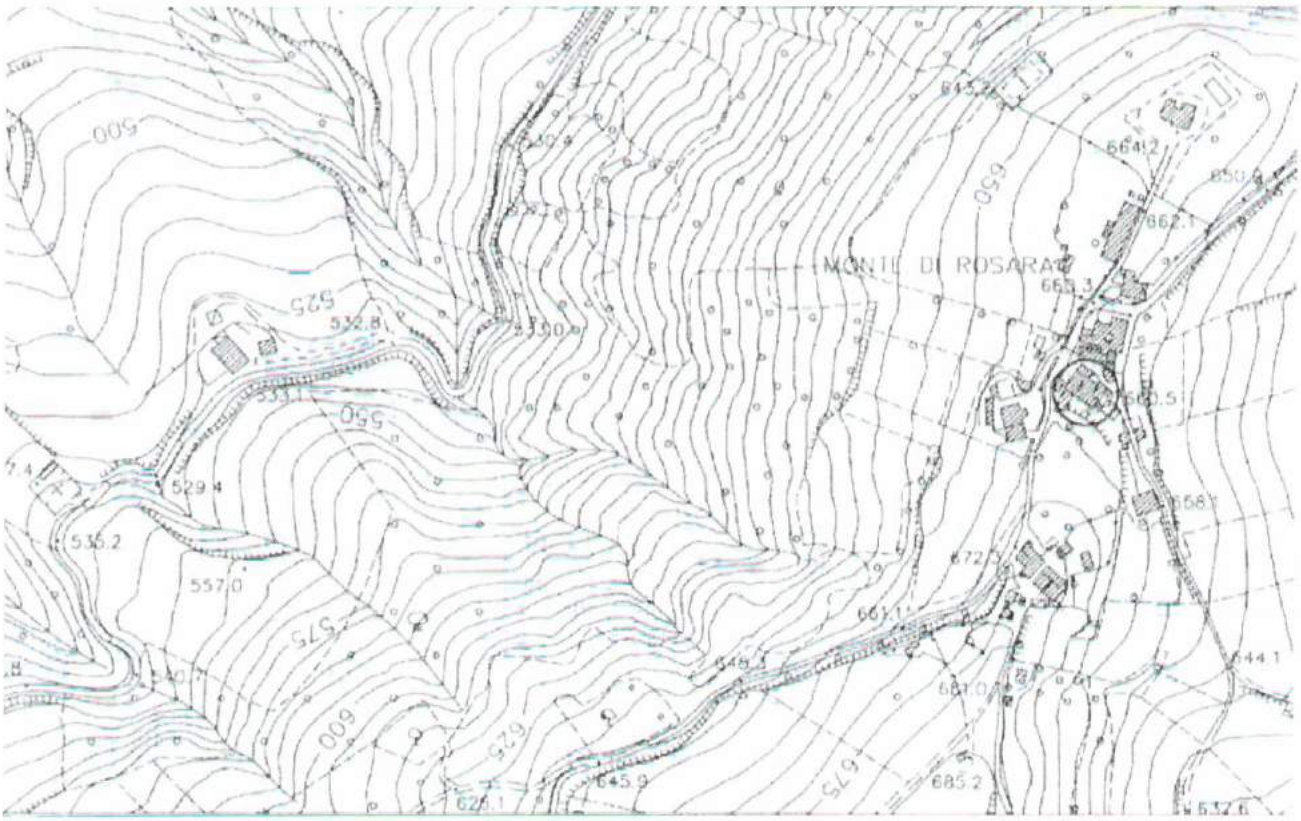


*Aereofotogrammetria (1998)*

| SCHEDA N° 636 | COMUNE DI ASCOLI PICENO<br>CENSIMENTO DELLE CASE RURALI | B |
|---|---|---|



*Foto 1*

SCHEDA N° **638**

# COMUNE DI ASCOLI PICENO
CENSIMENTO DELLE CASE RURALI

**B**

## 1 LOCALIZZAZIONE
Comune di
Indirizzo *SOPRA VENA*
Civico
Località
Toponimo
Accesso *da strade Vicinali*

## 2 IDENTIFICAZIONE CATASTALE
Foglio *116*
Particella *49*

## 3 EPOCA DI COSTRUZIONE
Certa
Epoca ante 1895
Aggregato

## 4 INDICAZIONE DELLA CATEGORIA
Categoria (comma 1 art 16 delle NTA del PTC) B

## 5 STATO DI CONSERVAZIONE GENERALE
Buono
Manomesso per tipologia *Parzialmente*
Manomesso negli elementi costruttivi *Parzialmente*

## 6 APPARTENZA A CLASSI TIPOLOGICHE
Classe (art. 15 punto 3 del PPAR)

## 7 DESTINAZIONE ATTUALE DEL FABBRICATO

PIANO TERRA
Residenziale
Produttivo agricolo
Turismo rurale
Industria agraria
Stalla
Rimessa
Altro

Produttivo extragricolo
Calzaturiero
Manufatturiero
Attività artigianale
Servizi
Altro

RESTO DELL'EDIFICIO
Residenziale
Produttivo agricolo
Turismo rurale
Industria agraria
Stalla
Rimessa
Altro

Produttivo extragricolo
Calzaturiero
Manifatturiero
Attività artigianale
Servizi
Altro

Altri usi
Abbandonato
Note

## 8 CARATTERISTICHE DELL'EDIFICIO
Numero dei corpi costituenti il fabbricato *1*
Numero dei piani di ciascun corpo
Corpo 1:piani
Corpo 2:piani
Corpo 3:piani

## 9 ANNESSI AGRICOLI ED EXTRAGRICOLI
Annessi agricoli n.
Annessi extragricoli n.

Rimessa attrezzature
Concimaia
Fienile
Silos
Stalla

## 10 IDENTITA'
Particolari artistico architettonici

Riferimenti bibliografici

## 11 LOCALIZZAZIONE DELL'INTORNO

**Localizzazione**

## 12 VISIBILITA' DALLA STRADA

| | |
|---|---|
| **S.S.** | **Comunale** |
| **S.P.** | **Vicinale** |

## 13 STIMA DI VALORE DELL'INTORNO

**Valore dell'intorno**

## 14 CARATTERISTICHE DELL'EDIFICIO

**Tipologia** *Manufatto isolato*

## 15 FORMA

**Pianta** *D'aggregazione*
**Prospetti** *Semplice*
**Volume** *Semplice*

## 16 ELEMENTI TIPOLOGICI E COSTRUTTIVI

| **Tipo/materiale** | | **Stato di conservazione** |
|---|---|---|
| **MURATURE** | | |
| **Pietra** | | |
| **Travertino** | *Si* | *Medio* |
| **Laterizio** | | |
| **Terra** | | |
| **Mista** | | |
| **COPERTURA** | | |
| **Padiglione** | | |
| **Due falde** | | |
| **Una falda** | | |
| **Piana** | | |
| **Mista** | | |
| **ARCHITRAVATE** | | |
| **Arch. legno** | | |
| **Arch. laterizio** | | |
| **Arch. pietra** | | |
| **A TUTTO SESTO** | | |
| **Laterizio** | | |
| **Pietra** | | |
| **SESTO ACUTO** | | |
| **Laterizio** | | |
| **Pietra** | | |
| **SESTO RIBASSATO** | | |
| **Laterizio** | | |
| **Pietra** | | |

## 17 ELEMENTI ARCH.CI E DECORATIVI

| | | |
|---|---|---|
| **Paramento intonacato** | | |
| **Paramento faccia vista** | *Si* | *Medio* |
| **Marcapiani** | | |
| **Cornicioni laterizio** | | |
| **Cornicioni pietra** | | |
| **Nicchie** | | |
| **Formelle** | | |
| **Architravi iscrizioni** | | |
| **Affreschi** | | |
| **Meridiane** | | |
| **Copertura coppi** | | |
| **Copertura tegole** | | |
| **Copertura altro** | | |

## 18 ELEMENTI ARCH.CI ESTERNI

**Fontane**
**Vasche**
**Pozzi**
**Ninfei**
**Aree lastricate**
**Terrazzamenti**
**Altro**

## 19 NATURA DELLE AREE DI PERTINENZA

| | |
|---|---|
| **Aia** | **Parco** |
| **Orto** | **Incolto** |
| **Giardino** | **Coltivi** |
| **Giardino disegnato** | **Pavimentate** |
| | **Asfaltate** |
| **Prato** | **Sterrate** |
| **Altro** | |

## 20 ELEMENTI VERDI (SPECIE)

**Viali alberati**
**Alberature isolate**
**Gruppi di alberi**
**Siepi**
**Altro**

## 21 INTERVENTI AMMESSI

| | |
|---|---|
| **Manutenzione ordinaria e straordinaria** | SI |
| **Restauro e risanamento conservativo** | SI |
| **Ristrutturazione senza demolizione** | NO |
| **Ristrutturazione con demolizione parziale** | NO |
| **Ampliamento** | NO |

## 22 NORME SPECIFICHE e/o PRESCRIZIONI

## 23 AMBITO DI TUTELA

**Raggio di 150 metri**
**Raggio (metri)** 50 (*)
**Come da cartografia**

| SCHEDA N° 638 | COMUNE DI ASCOLI PICENO<br>CENSIMENTO DELLE CASE RURALI | B |
|---|---|---|



*Catasto Gregoriano (1830)*




*Carta Regionale (1991)*

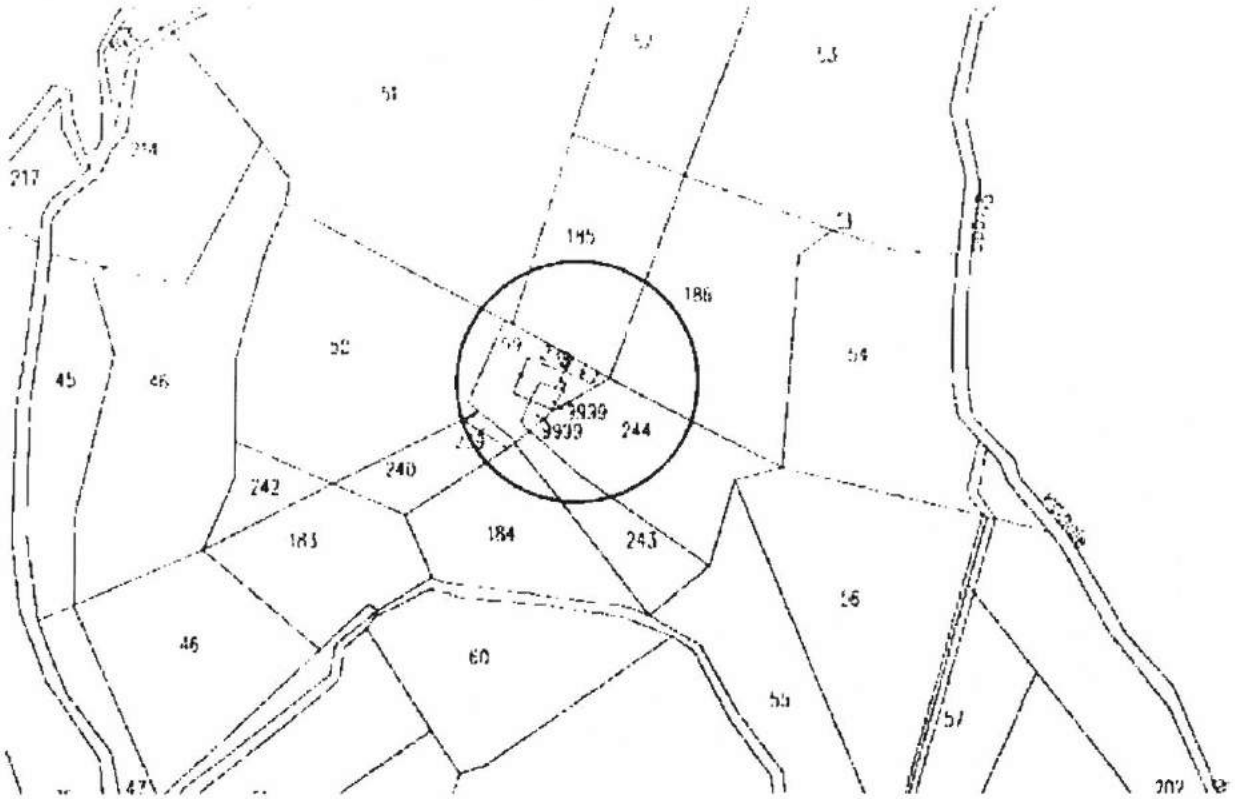


*Cartografia Catastale (1998)*

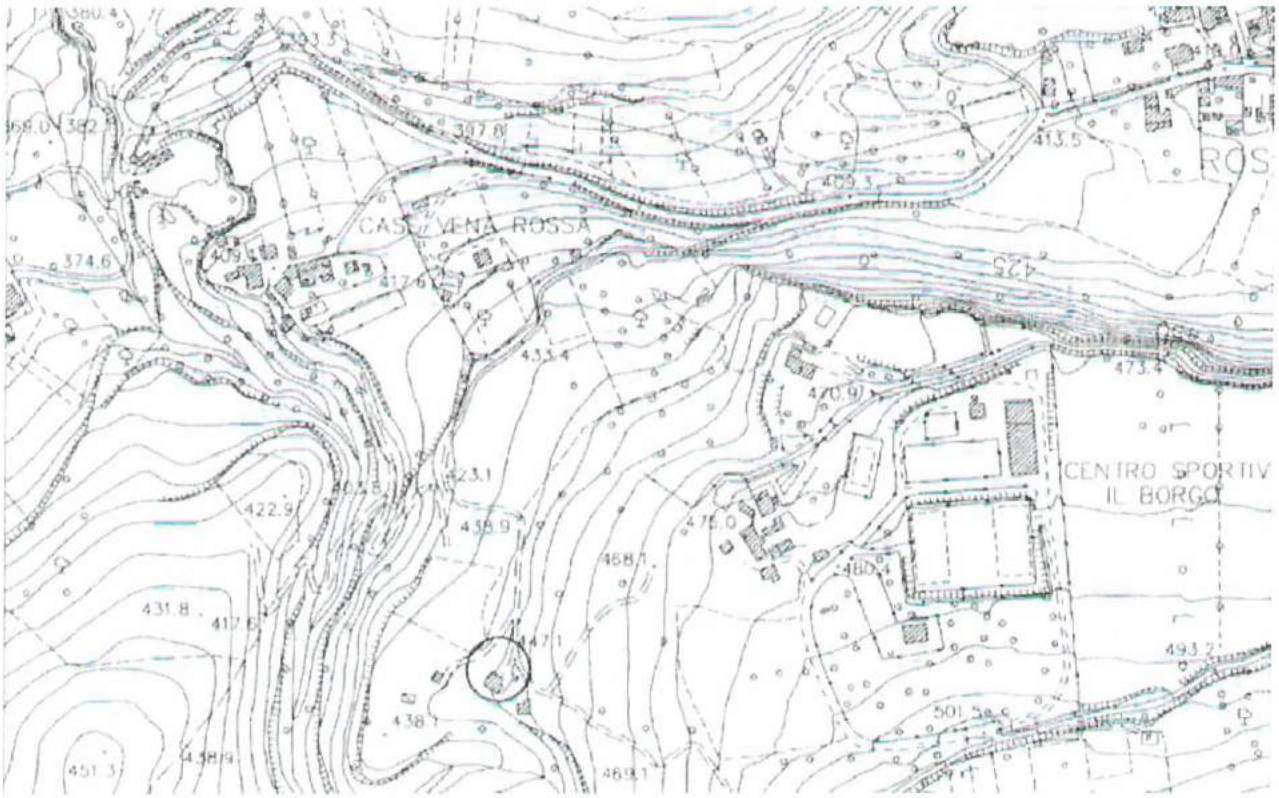


*Aereofotogrammetria (1998)*

| SCHEDA N° 638 | COMUNE DI ASCOLI PICENO<br>CENSIMENTO DELLE CASE RURALI | B |
|---|---|---|



*Foto 1*



*Foto 2*

SCHEDA N° **639**

# COMUNE DI ASCOLI PICENO
CENSIMENTO DELLE CASE RURALI

**B**

## 1 LOCALIZZAZIONE
Comune di
Indirizzo *SOPRA VENA*
Civico
Località *Rosara*
Toponimo
Accesso *da strade Comunali*

## 2 IDENTIFICAZIONE CATASTALE
Foglio *117*
Particella *329*

## 3 EPOCA DI COSTRUZIONE
Certa

Epoca ante 1895
Aggregato

## 4 INDICAZIONE DELLA CATEGORIA
Categoria (comma 1 art 16 delle NTA del PTC) **B**

## 5 STATO DI CONSERVAZIONE GENERALE
Buono
Manomesso per tipologia *Parzialmente*

Manomesso negli elementi costruttivi

## 6 APPARTENZA A CLASSI TIPOLOGICHE
Classe (art. 15 punto 3 del PPAR)

## 7 DESTINAZIONE ATTUALE DEL FABBRICATO

PIANO TERRA
Residenziale
Produttivo agricolo
Turismo rurale
Industria agraria
Stalla
Rimessa
Altro

Produttivo extragricolo
Calzaturiero
Manufatturiero
Attività artigianale
Servizi
Altro

RESTO DELL'EDIFICIO
Residenziale
Produttivo agricolo
Turismo rurale
Industria agraria
Stalla
Rimessa
Altro

Produttivo extragricolo
Calzaturiero
Manifatturiero
Attività artigianale
Servizi
Altro

Altri usi
Abbandonato
Note

## 8 CARATTERISTICHE DELL'EDIFICIO
Numero dei corpi costituenti il fabbricato *1*
Numero dei piani di ciascun corpo
Corpo 1:piani
Corpo 2:piani
Corpo 3:piani

## 9 ANNESSI AGRICOLI ED EXTRAGRICOLI
Annessi agricoli n.
Annessi extragricoli n.

Rimessa attrezzature
Concimaia
Fienile
Silos
Stalla

## 10 IDENTITA'
Particolari artistico architettonici

Riferimenti bibliografici

## 11 LOCALIZZAZIONE DELL'INTORNO

Localizzazione

## 12 VISIBILITA' DALLA STRADA

S.S. Comunale
S.P. Vicinale

## 13 STIMA DI VALORE DELL'INTORNO

Valore dell'intorno

## 14 CARATTERISTICHE DELL'EDIFICIO

Tipologia

## 15 FORMA

Pianta *Rettangolare*
Prospetti *Semplice*
Volume *Aggregato*

## 16 ELEMENTI TIPOLOGICI E COSTRUTTIVI

| Tipo/materiale | | Stato di conservazione |
|---|---|---|
| MURATURE | | |
| Pietra | | |
| Travertino | *Si* | *Buono* |
| Laterizio | | |
| Terra | | |
| Mista | | |
| COPERTURA | | |
| Padiglione | | |
| Due falde | | |
| Una falda | | |
| Piana | | |
| Mista | | |
| ARCHITRAVATE | | |
| Arch. legno | | |
| Arch. laterizio | | |
| Arch. pietra | *Si* | *Buono* |
| A TUTTO SESTO | | |
| Laterizio | | |
| Pietra | | |
| SESTO ACUTO | | |
| Laterizio | | |
| Pietra | | |
| SESTO RIBASSATO | | |
| Laterizio | | |
| Pietra | | |

## 17 ELEMENTI ARCH.CI E DECORATIVI

Paramento intonacato
Paramento faccia vista *Si* *Buono*
Marcapiani
Cornicioni laterizio
Cornicioni pietra
Nicchie
Formelle
Architravi iscrizioni
Affreschi
Meridiane
Copertura coppi
Copertura tegole
Copertura altro

## 18 ELEMENTI ARCH.CI ESTERNI

Fontane
Vasche
Pozzi
Ninfei
Aree lastricate
Terrazzamenti
Altro

## 19 NATURA DELLE AREE DI PERTINENZA

| | |
|---|---|
| Aia | Parco |
| Orto | Incolto |
| Giardino | Coltivi |
| Giardino disegnato | Pavimentate |
| | Asfaltate |
| Prato | Sterrate |
| Altro | |

## 20 ELEMENTI VERDI (SPECIE)

Viali alberati
Alberature isolate
Gruppi di alberi
Siepi
Altro

## 21 INTERVENTI AMMESSI

| | |
|---|---|
| Manutenzione ordinaria e straordinaria | SI |
| Restauro e risanamento conservativo | SI |
| Ristrutturazione senza demolizione | NO |
| Ristrutturazione con demolizione parziale | NO |
| Ampliamento | NO |

## 22 NORME SPECIFICHE e/o PRESCRIZIONI

## 23 AMBITO DI TUTELA

Raggio di 150 metri
Raggio (metri) 50 (*)
Come da cartografia

| SCHEDA N° 639 | COMUNE DI ASCOLI PICENO<br>CENSIMENTO DELLE CASE RURALI | B |
|---|---|---|



*Catasto Gregoriano (1830)*




*Carta Regionale (1991)*

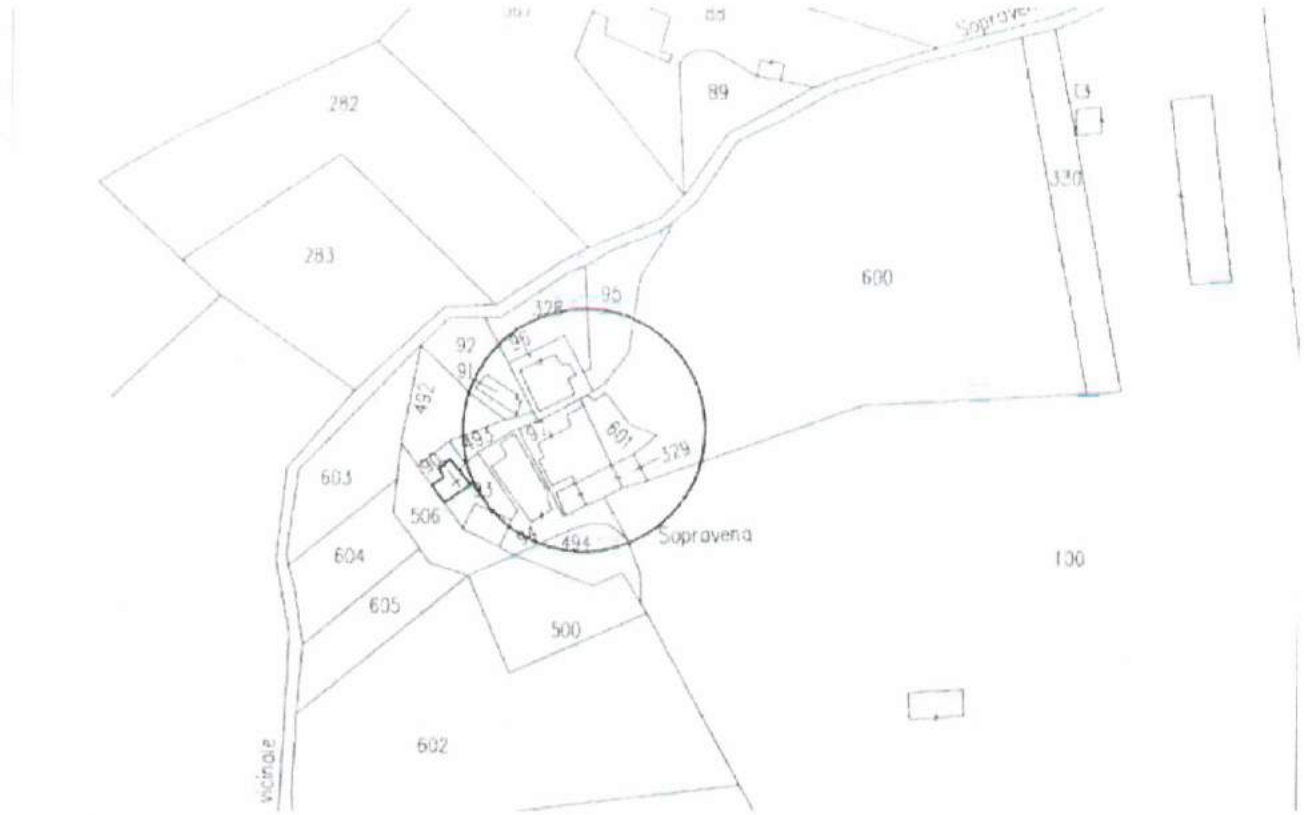


*Cartografia Catastale (1998)*

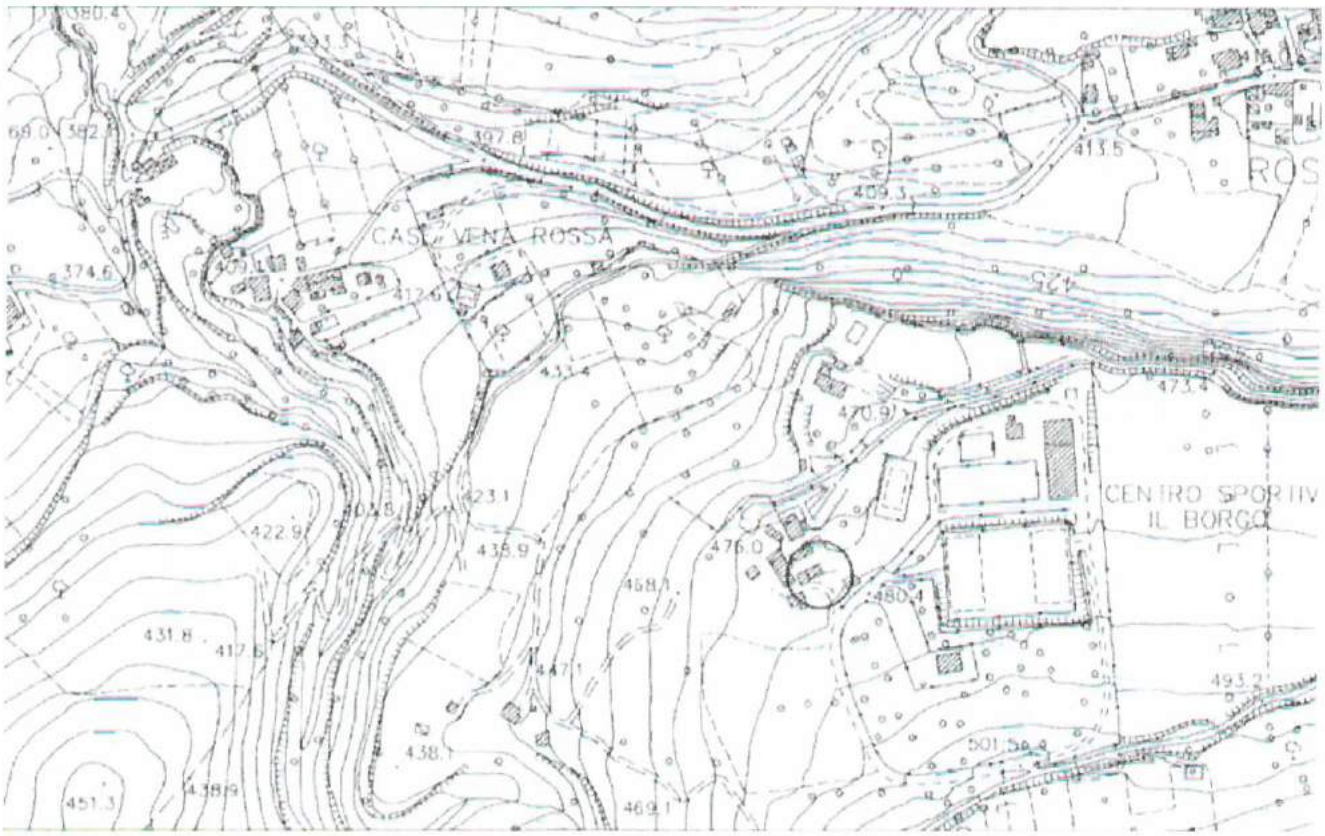


*Aereofotogrammetria (1998)*

| SCHEDA N° 639 | COMUNE DI ASCOLI PICENO<br>CENSIMENTO DELLE CASE RURALI | B |
|---|---|---|



*Foto 1*



*Foto 2*



*Foto 3*



*Foto 4*

SCHEDA N° **640**

# COMUNE DI ASCOLI PICENO
CENSIMENTO DELLE CASE RURALI

**B**

## 1 LOCALIZZAZIONE
Comune di
Indirizzo *SOPRA VENA*
Civico
Località
Toponimo
Accesso *da strade Comunali*

## 2 IDENTIFICAZIONE CATASTALE
Foglio *117*
Particella *94*

## 3 EPOCA DI COSTRUZIONE
Certa
Epoca ante 1895
Aggregato

## 4 INDICAZIONE DELLA CATEGORIA
Categoria (comma 1 art 16 delle NTA del PTC) **B**

## 5 STATO DI CONSERVAZIONE GENERALE
Buono *Si*
Manomesso per tipologia
Manomesso negli elementi costruttivi

## 6 APPARTENZA A CLASSI TIPOLOGICHE
Classe (art. 15 punto 3 del PPAR)

## 7 DESTINAZIONE ATTUALE DEL FABBRICATO

PIANO TERRA
Residenziale
Produttivo agricolo
Turismo rurale
Industria agraria
Stalla
Rimessa
Altro

Produttivo extragricolo
Calzaturiero
Manufatturiero
Attività artigianale
Servizi
Altro

RESTO DELL'EDIFICIO
Residenziale
Produttivo agricolo
Turismo rurale
Industria agraria
Stalla
Rimessa
Altro

Produttivo extragricolo
Calzaturiero
Manufatturiero
Attività artigianale
Servizi
Altro

Altri usi
Abbandonato
Note

## 8 CARATTERISTICHE DELL'EDIFICIO
Numero dei corpi costituenti il fabbricato *1*
Numero dei piani di ciascun corpo
Corpo 1:piani
Corpo 2:piani
Corpo 3:piani

## 9 ANNESSI AGRICOLI ED EXTRAGRICOLI
Annessi agricoli n.
Annessi extragricoli n.

Rimessa attrezzature
Concimaia
Fienile
Silos
Stalla

## 10 IDENTITA'
Particolari artistico architettonici

Riferimenti bibliografici

## 11 LOCALIZZAZIONE DELL'INTORNO

**Localizzazione**

## 12 VISIBILITA' DALLA STRADA

**S.S.** **Comunale**

**S.P.** **Vicinale**

## 13 STIMA DI VALORE DELL'INTORNO

**Valore dell'intorno**

## 14 CARATTERISTICHE DELL'EDIFICIO

**Tipologia**

## 15 FORMA

**Pianta** *Rettangolare*

**Prospetti** *Semplice*

**Volume** *Semplice*

## 16 ELEMENTI TIPOLOGICI E COSTRUTTIVI

| Tipo/materiale | | Stato di conservazione |
|---|---|---|
| **MURATURE** | | |
| **Pietra** | | |
| **Travertino** | *Si* | *Buono* |
| **Laterizio** | | |
| **Terra** | | |
| **Mista** | | |
| **COPERTURA** | | |
| **Padiglione** | | |
| **Due falde** | | |
| **Una falda** | | |
| **Piana** | | |
| **Mista** | | |
| **ARCHITRAVATE** | | |
| **Arch. legno** | | |
| **Arch. laterizio** | | |
| **Arch. pietra** | *Si* | *Buono* |
| **A TUTTO SESTO** | | |
| **Laterizio** | | |
| **Pietra** | *Si* | *Buono* |
| **SESTO ACUTO** | | |
| **Laterizio** | | |
| **Pietra** | | |
| **SESTO RIBASSATO** | | |
| **Laterizio** | | |
| **Pietra** | | |

## 17 ELEMENTI ARCH.CI E DECORATIVI

**Paramento intonacato**

**Paramento faccia vista** *Si* *Buono*

**Marcapiani**

**Cornicioni laterizio**

**Cornicioni pietra**

**Nicchie**

**Formelle**

**Architravi iscrizioni**

**Affreschi**

**Meridiane**

**Copertura coppi**

**Copertura tegole**

**Copertura altro**

## 18 ELEMENTI ARCH.CI ESTERNI

**Fontane**

**Vasche**

**Pozzi**

**Ninfei**

**Aree lastricate**

**Terrazzamenti**

**Altro**

## 19 NATURA DELLE AREE DI PERTINENZA

| | |
|---|---|
| **Aia** | **Parco** |
| **Orto** | **Incolto** |
| **Giardino** | **Coltivi** |
| **Giardino disegnato** | **Pavimentate** |
| | **Asfaltate** |
| **Prato** | **Sterrate** |

**Altro**

## 20 ELEMENTI VERDI (SPECIE)

**Viali alberati**

**Alberature isolate**

**Gruppi di alberi**

**Siepi**

**Altro**

## 21 INTERVENTI AMMESSI

| | |
|---|---|
| **Manutenzione ordinaria e straordinaria** | SI |
| **Restauro e risanamento conservativo** | SI |
| **Ristrutturazione senza demolizione** | NO |
| **Ristrutturazione con demolizione parziale** | NO |
| **Ampliamento** | NO |

## 22 NORME SPECIFICHE e/o PRESCRIZIONI

## 23 AMBITO DI TUTELA

**Raggio di 150 metri**

**Raggio (metri)** 50 (*)

**Come da cartografia**

| SCHEDA N° 640 | COMUNE DI ASCOLI PICENO<br>CENSIMENTO DELLE CASE RURALI | B |
|---|---|---|



*Catasto Gregoriano (1830)*

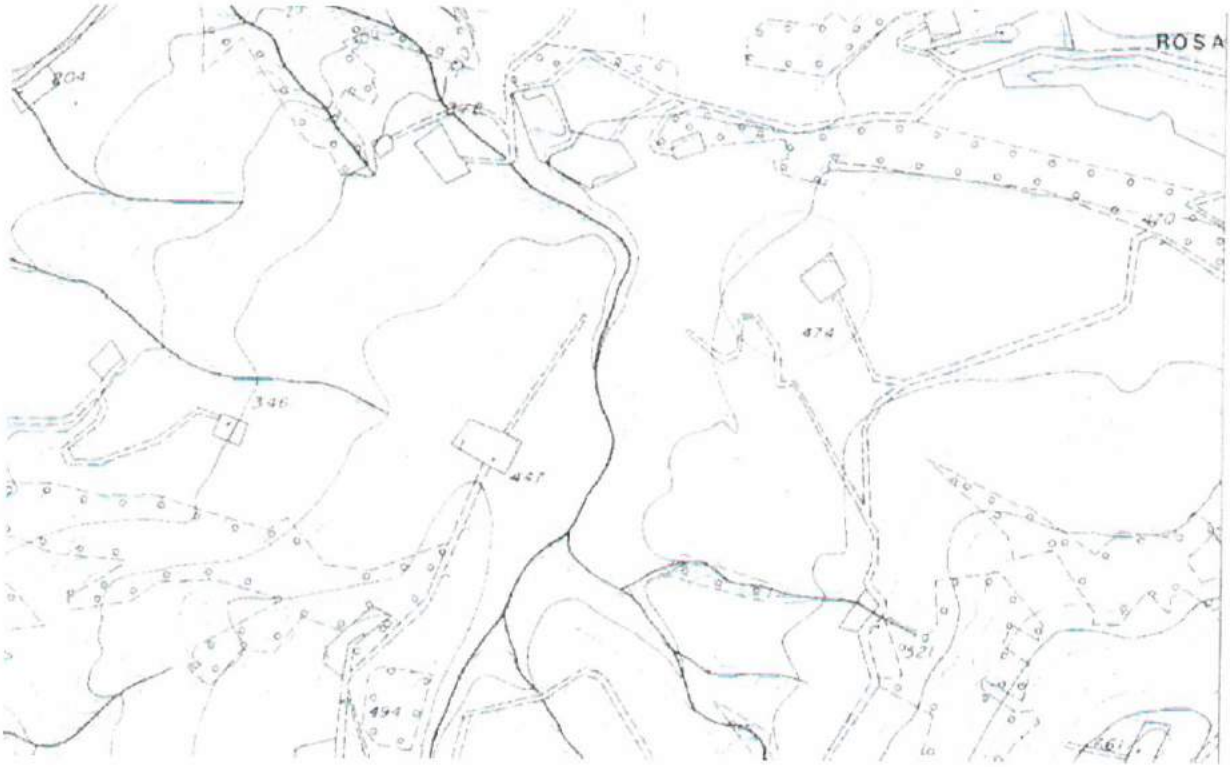


*Carta Regionale (1991)*




*Cartografia Catastale (1998)*

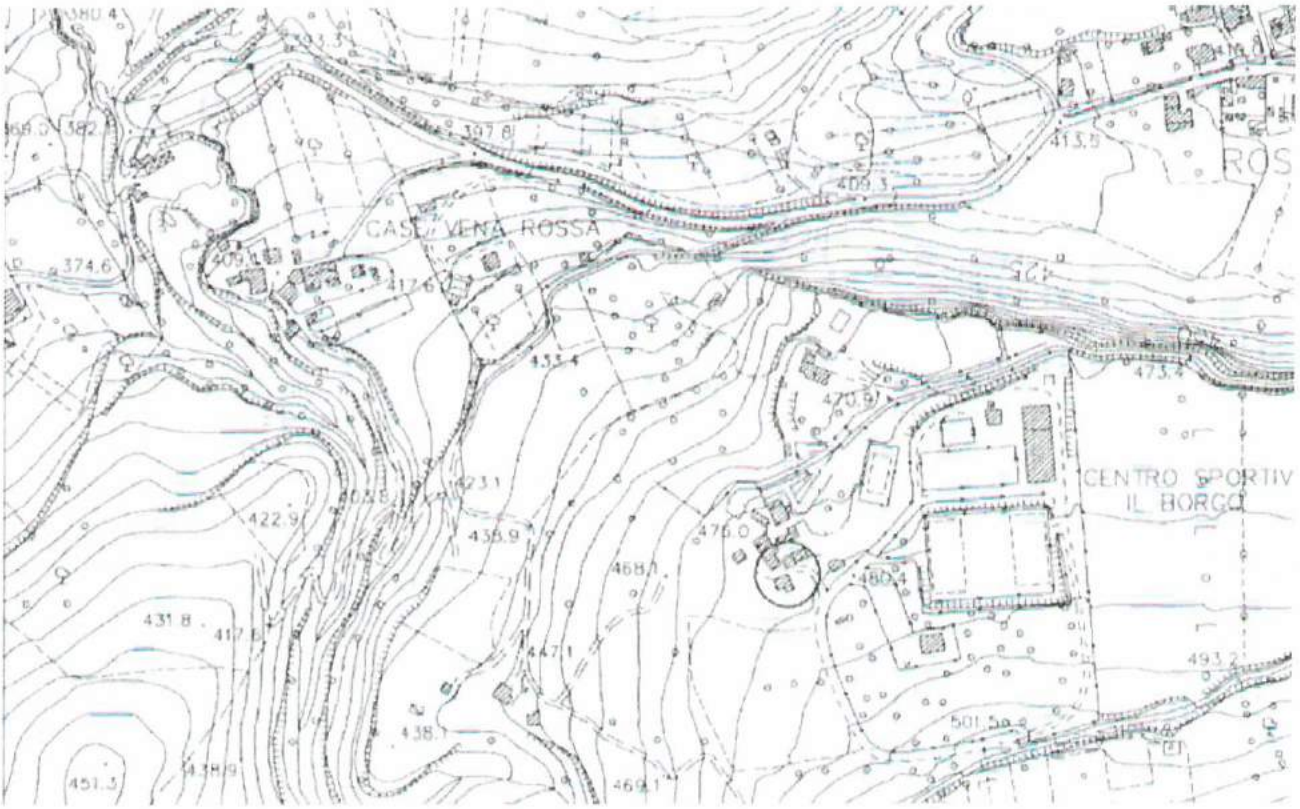


*Aereofotogrammetria (1998)*

| SCHEDA N° 640 | COMUNE DI ASCOLI PICENO<br>CENSIMENTO DELLE CASE RURALI | B |
|---|---|---|



*Foto 1*



*Foto 2*



*Foto 3*



*Foto 4*

SCHEDA N° 641

# COMUNE DI ASCOLI PICENO
CENSIMENTO DELLE CASE RURALI

B

**1 LOCALIZZAZIONE**

Comune di
Indirizzo *SOPRA VENA*
Civico
Località
Toponimo
Accesso *da strade Comunali*

**2 IDENTIFICAZIONE CATASTALE**

Foglio *117*
Particella *94*

**3 EPOCA DI COSTRUZIONE**

Certa

Epoca ante 1895
Aggregato

**4 INDICAZIONE DELLA CATEGORIA**

Categoria (comma 1 art 16 delle NTA del PTC) B

**5 STATO DI CONSERVAZIONE GENERALE**

Buono *Si*
Manomesso per tipologia

Manomesso negli elementi costruttivi

**6 APPARTENZA A CLASSI TIPOLOGICHE**

Classe (art. 15 punto 3 del PPAR)

**7 DESTINAZIONE ATTUALE DEL FABBRICATO**

PIANO TERRA

Residenziale

Produttivo agricolo

Turismo rurale
Industria agraria
Stalla
Rimessa
Altro

Produttivo extragricolo

Calzaturiero
Manufatturiero
Attività artigianale
Servizi
Altro

RESTO DELL'EDIFICIO

Residenziale

Produttivo agricolo

Turismo rurale
Industria agraria
Stalla
Rimessa
Altro

Produttivo extragricolo

Calzaturiero
Manufatturiero
Attività artigianale
Servizi
Altro

Altri usi
Abbandonato
Note

**8 CARATTERISTICHE DELL'EDIFICIO**

Numero dei corpi costituenti il fabbricato *1*
Numero dei piani di ciascun corpo
Corpo 1:piani
Corpo 2:piani
Corpo 3:piani

**9 ANNESSI AGRICOLI ED EXTRAGRICOLI**

Annessi agricoli n.
Annessi extragricoli n.

Rimessa attrezzature
Concimaia
Fienile
Silos
Stalla

**10 IDENTITA'**

Particolari artistico architettonici

Riferimenti bibliografici

## 11 LOCALIZZAZIONE DELL'INTORNO

**Localizzazione**

## 12 VISIBILITA' DALLA STRADA

| | |
|---|---|
| **S.S.** | **Comunale** |
| **S.P.** | **Vicinale** |

## 13 STIMA DI VALORE DELL'INTORNO

**Valore dell'intorno**

## 14 CARATTERISTICHE DELL'EDIFICIO

**Tipologia**

## 15 FORMA

| | |
|---|---|
| **Pianta** | *Rettangolare* |
| **Prospetti** | *Semplice* |
| **Volume** | *Semplice* |

## 16 ELEMENTI TIPOLOGICI E COSTRUTTIVI

| **Tipo/materiale** | | **Stato di conservazione** |
|---|---|---|
| **MURATURE** | | |
| **Pietra** | | |
| **Travertino** | *Si* | *Buono* |
| **Laterizio** | | |
| **Terra** | | |
| **Mista** | | |
| **COPERTURA** | | |
| **Padiglione** | | |
| **Due falde** | | |
| **Una falda** | | |
| **Piana** | | |
| **Mista** | | |
| **ARCHITRAVATE** | | |
| **Arch. legno** | | |
| **Arch. laterizio** | | |
| **Arch. pietra** | *Si* | *Buono* |
| **A TUTTO SESTO** | | |
| **Laterizio** | | |
| **Pietra** | *Si* | *Buono* |
| **SESTO ACUTO** | | |
| **Laterizio** | | |
| **Pietra** | | |
| **SESTO RIBASSATO** | | |
| **Laterizio** | | |
| **Pietra** | | |

## 17 ELEMENTI ARCH.CI E DECORATIVI

| | | |
|---|---|---|
| **Paramento intonacato** | | |
| **Paramento faccia vista** | *Si* | *Buono* |
| **Marcapiani** | | |
| **Cornicioni laterizio** | | |
| **Cornicioni pietra** | | |
| **Nicchie** | | |
| **Formelle** | | |
| **Architravi iscrizioni** | | |
| **Affreschi** | | |
| **Meridiane** | | |
| **Copertura coppi** | | |
| **Copertura tegole** | | |
| **Copertura altro** | | |

## 18 ELEMENTI ARCH.CI ESTERNI

**Fontane**
**Vasche**
**Pozzi**
**Ninfei**
**Aree lastricate**
**Terrazzamenti**
**Altro**

## 19 NATURA DELLE AREE DI PERTINENZA

| | |
|---|---|
| **Aia** | **Parco** |
| **Orto** | **Incolto** |
| **Giardino** | **Coltivi** |
| **Giardino disegnato** | **Pavimentate** |
| | **Asfaltate** |
| **Prato** | **Sterrate** |

**Altro**

## 20 ELEMENTI VERDI (SPECIE)

**Viali alberati**
**Alberature isolate**
**Gruppi di alberi**
**Siepi**
**Altro**

## 21 INTERVENTI AMMESSI

| | |
|---|---|
| **Manutenzione ordinaria e straordinaria** | SI |
| **Restauro e risanamento conservativo** | SI |
| **Ristrutturazione senza demolizione** | NO |
| **Ristrutturazione con demolizione parziale** | NO |
| **Ampliamento** | NO |

## 22 NORME SPECIFICHE e/o PRESCRIZIONI

## 23 AMBITO DI TUTELA

**Raggio di 150 metri**
**Raggio (metri)** 50 (*)
**Come da cartografia**

| SCHEDA N° 641 | COMUNE DI ASCOLI PICENO<br>CENSIMENTO DELLE CASE RURALI | B |
|---|---|---|




*Catasto Gregoriano (1830)*

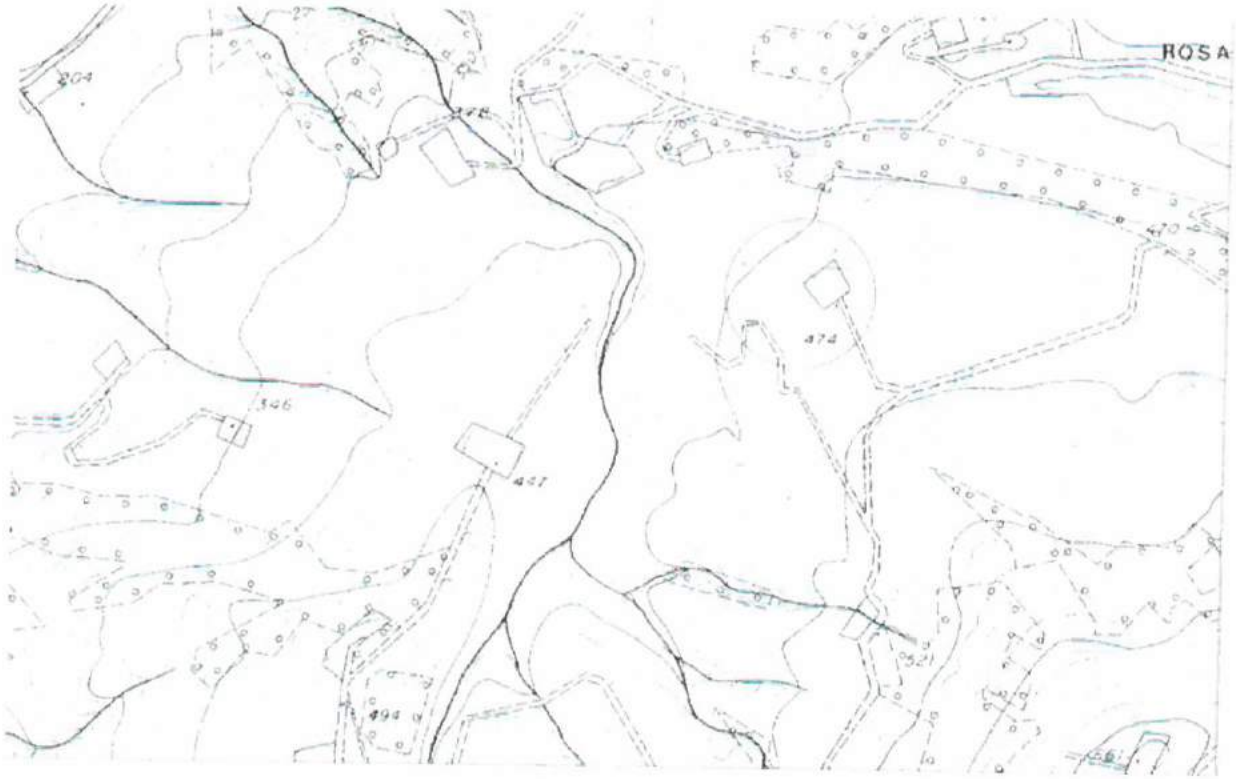


*Carta Regionale (1991)*




*Cartografia Catastale (1998)*

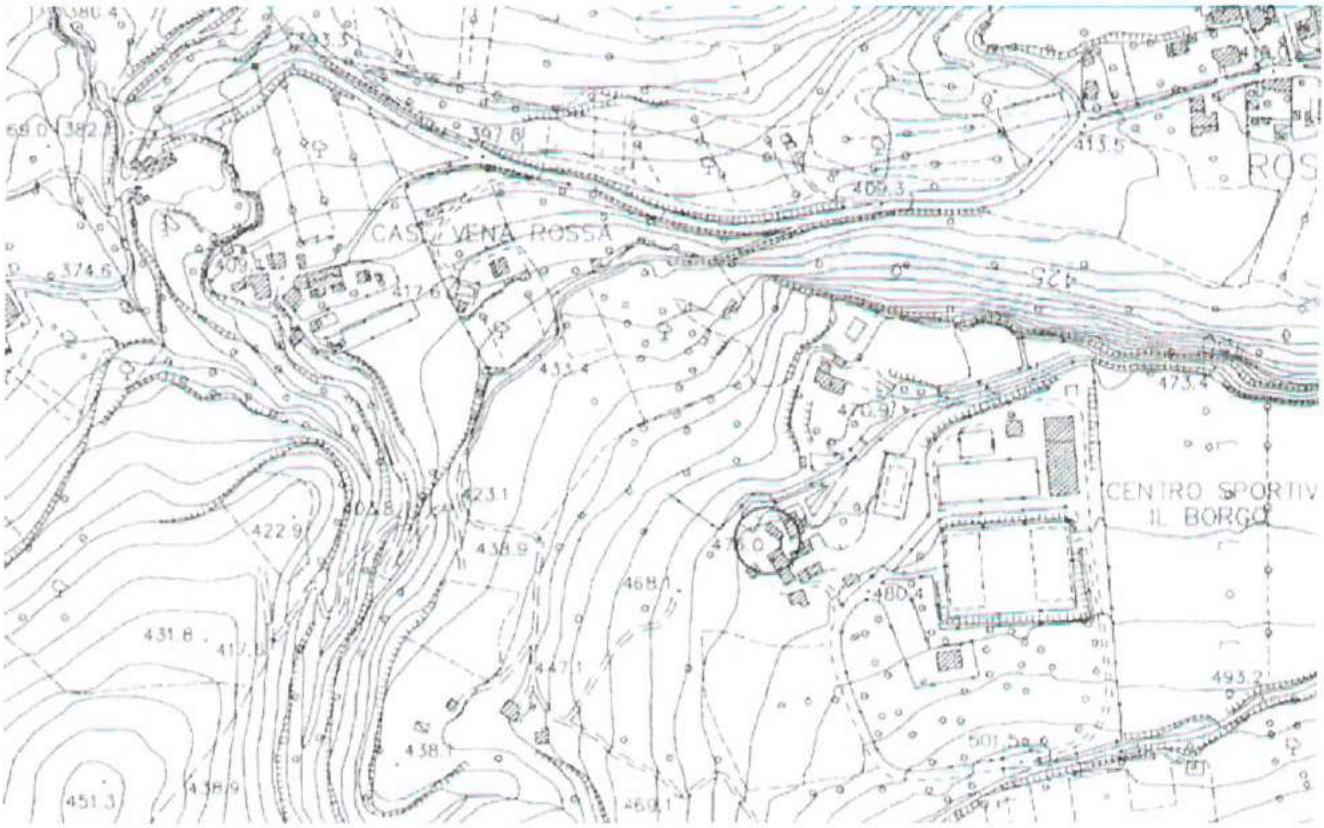


*Aereofotogrammetria (1998)*

| SCHEDA N° 641 | COMUNE DI ASCOLI PICENO<br>CENSIMENTO DELLE CASE RURALI | B |
|---|---|---|



*Foto 1*



*Foto 2*



*Foto 3*

SCHEDA N° **642**

# COMUNE DI ASCOLI PICENO
CENSIMENTO DELLE CASE RURALI

**B**

## 1 LOCALIZZAZIONE
Comune di
Indirizzo *SOPRA VENA*
Civico
Località
Toponimo
Accesso *da strade Vicinali*

## 2 IDENTIFICAZIONE CATASTALE
Foglio *117*
Particella *88*

## 3 EPOCA DI COSTRUZIONE
Certa

Epoca ante 1895
Aggregato

## 4 INDICAZIONE DELLA CATEGORIA
Categoria (comma 1 art 16 delle NTA del PTC) B

## 5 STATO DI CONSERVAZIONE GENERALE
Buono *Si*
Manomesso per tipologia

Manomesso negli elementi costruttivi

## 6 APPARTENZA A CLASSI TIPOLOGICHE
Classe (art. 15 punto 3 del PPAR)

## 7 DESTINAZIONE ATTUALE DEL FABBRICATO

PIANO TERRA
Residenziale
Produttivo agricolo
Turismo rurale
Industria agraria
Stalla
Rimessa
Altro

Produttivo extragricolo
Calzaturiero
Manufatturiero
Attività artigianale
Servizi
Altro

RESTO DELL'EDIFICIO
Residenziale
Produttivo agricolo
Turismo rurale
Industria agraria
Stalla
Rimessa
Altro

Produttivo extragricolo
Calzaturiero
Manifatturiero
Attività artigianale
Servizi
Altro

Altri usi
Abbandonato
Note

## 8 CARATTERISTICHE DELL'EDIFICIO
Numero dei corpi costituenti il fabbricato *1*
Numero dei piani di ciascun corpo
Corpo 1:piani
Corpo 2:piani
Corpo 3:piani

## 9 ANNESSI AGRICOLI ED EXTRAGRICOLI
Annessi agricoli n.
Annessi extragricoli n.

Rimessa attrezzature
Concimaia
Fienile
Silos
Stalla

## 10 IDENTITA'
Particolari artistico architettonici

Riferimenti bibliografici

## 11 LOCALIZZAZIONE DELL'INTORNO

Localizzazione

## 12 VISIBILITA' DALLA STRADA

S.S. Comunale

S.P. Vicinale

## 13 STIMA DI VALORE DELL'INTORNO

Valore dell'intorno

## 14 CARATTERISTICHE DELL'EDIFICIO

Tipologia *Manufatto isolato*

## 15 FORMA

Pianta *D'aggregazione*

Prospetti *Semplice*

Volume *Semplice*

## 16 ELEMENTI TIPOLOGICI E COSTRUTTIVI

| Tipo/materiale | | Stato di conservazione |
|---|---|---|
| MURATURE | | |
| Pietra | | |
| Travertino | *Si* | *Medio* |
| Laterizio | | |
| Terra | | |
| Mista | | |
| COPERTURA | | |
| Padiglione | | |
| Due falde | | |
| Una falda | | |
| Piana | | |
| Mista | | |
| ARCHITRAVATE | | |
| Arch. legno | | |
| Arch. laterizio | | |
| Arch. pietra | | |
| A TUTTO SESTO | | |
| Laterizio | | |
| Pietra | | |
| SESTO ACUTO | | |
| Laterizio | | |
| Pietra | | |
| SESTO RIBASSATO | | |
| Laterizio | | |
| Pietra | | |

## 17 ELEMENTI ARCH.CI E DECORATIVI

Paramento intonacato

Paramento faccia vista *Si* *Buono*

Marcapiani

Cornicioni laterizio

Cornicioni pietra

Nicchie

Formelle

Architravi iscrizioni

Affreschi

Meridiane

Copertura coppi

Copertura tegole

Copertura altro

## 18 ELEMENTI ARCH.CI ESTERNI

Fontane

Vasche

Pozzi

Ninfei

Aree lastricate

Terrazzamenti

Altro

## 19 NATURA DELLE AREE DI PERTINENZA

| | |
|---|---|
| Aia | Parco |
| Orto | Incolto |
| Giardino | Coltivi |
| Giardino disegnato | Pavimentate |
| | Asfaltate |
| Prato | Sterrate |

Altro

## 20 ELEMENTI VERDI (SPECIE)

Viali alberati

Alberature isolate

Gruppi di alberi

Siepi

Altro

## 21 INTERVENTI AMMESSI

| | |
|---|---|
| Manutenzione ordinaria e straordinaria | SI |
| Restauro e risanamento conservativo | SI |
| Ristrutturazione senza demolizione | NO |
| Ristrutturazione con demolizione parziale | NO |
| Ampliamento | NO |

## 22 NORME SPECIFICHE e/o PRESCRIZIONI

## 23 AMBITO DI TUTELA

Raggio di 150 metri

Raggio (metri) 50 (*)

Come da cartografia

| SCHEDA N° 642 | COMUNE DI ASCOLI PICENO<br>CENSIMENTO DELLE CASE RURALI | B |
|---|---|---|



*Catasto Gregoriano (1830)*




*Carta Regionale (1991)*




*Cartografia Catastale (1998)*




*Aereofotogrammetria (1998)*

| SCHEDA N° 642 | COMUNE DI ASCOLI PICENO<br>CENSIMENTO DELLE CASE RURALI | B |
|---|---|---|



*Foto 1*



*Foto 2*



*Foto 3*



*Foto 4*

SCHEDA N° **643**

# COMUNE DI ASCOLI PICENO
## CENSIMENTO DELLE CASE RURALI

**A2**

**1 LOCALIZZAZIONE**

Comune di
Indirizzo *VENE ROSSE*
Civico
Località
Toponimo
Accesso *da strade Comunali*

**2 IDENTIFICAZIONE CATASTALE**

Foglio *96*
Particella *102*

**3 EPOCA DI COSTRUZIONE**

Certa

Epoca ante 1895
Aggregato

**4 INDICAZIONE DELLA CATEGORIA**

Categoria (comma 1 art 16 delle NTA del PTC) **A2**

**5 STATO DI CONSERVAZIONE GENERALE**

Buono
Manomesso per tipologia *Parzialmente*

Manomesso negli elementi costruttivi *Parzialmente*

**6 APPARTENZA A CLASSI TIPOLOGICHE**

Classe (art. 15 punto 3 del PPAR)

**7 DESTINAZIONE ATTUALE DEL FABBRICATO**

PIANO TERRA

Residenziale

Produttivo agricolo

Turismo rurale
Industria agraria
Stalla
Rimessa
Altro

Produttivo extragricolo

Calzaturiero
Manufatturiero
Attività artigianale
Servizi
Altro

RESTO DELL'EDIFICIO

Residenziale

Produttivo agricolo

Turismo rurale
Industria agraria
Stalla
Rimessa
Altro

Produttivo extragricolo

Calzaturiero
Manifatturiero
Attività artigianale
Servizi
Altro

Altri usi
Abbandonato
Note

**8 CARATTERISTICHE DELL'EDIFICIO**

Numero dei corpi costituenti il fabbricato 1
Numero dei piani di ciascun corpo
Corpo 1:piani
Corpo 2:piani
Corpo 3:piani

**9 ANNESSI AGRICOLI ED EXTRAGRICOLI**

Annessi agricoli n.
Annessi extragricoli n.

Rimessa attrezzature
Concimaia
Fienile
Silos
Stalla

**10 IDENTITA'**

Particolari artistico architettonici

Riferimenti bibliografici

## 11 LOCALIZZAZIONE DELL'INTORNO

**Localizzazione**

## 12 VISIBILITA' DALLA STRADA

**S.S.** **Comunale**

**S.P.** **Vicinale**

## 13 STIMA DI VALORE DELL'INTORNO

**Valore dell'intorno**

## 14 CARATTERISTICHE DELL'EDIFICIO

**Tipologia** *Manufatto isolato*

## 15 FORMA

**Pianta** *Quadrata*

**Prospetti** *Semplice*

**Volume** *Semplice*

## 16 ELEMENTI TIPOLOGICI E COSTRUTTIVI

| Tipo/materiale | | Stato di conservazione |
|---|---|---|
| **MURATURE** | | |
| **Pietra** | | |
| **Travertino** | *Si* | *Medio* |
| **Laterizio** | | |
| **Terra** | | |
| **Mista** | | |
| **COPERTURA** | | |
| **Padiglione** | | |
| **Due falde** | | |
| **Una falda** | | |
| **Piana** | | |
| **Mista** | | |
| **ARCHITRAVATE** | | |
| **Arch. legno** | | |
| **Arch. laterizio** | | |
| **Arch. pietra** | | |
| **A TUTTO SESTO** | | |
| **Laterizio** | | |
| **Pietra** | | |
| **SESTO ACUTO** | | |
| **Laterizio** | | |
| **Pietra** | | |
| **SESTO RIBASSATO** | | |
| **Laterizio** | | |
| **Pietra** | | |

## 17 ELEMENTI ARCH.CI E DECORATIVI

**Paramento intonacato**

**Paramento faccia vista** *Si* *Medio*

**Marcapiani**

**Cornicioni laterizio**

**Cornicioni pietra**

**Nicchie**

**Formelle**

**Architravi iscrizioni**

**Affreschi**

**Meridiane**

**Copertura coppi**

**Copertura tegole**

**Copertura altro**

## 18 ELEMENTI ARCH.CI ESTERNI

**Fontane**

**Vasche**

**Pozzi**

**Ninfei**

**Aree lastricate**

**Terrazzamenti**

**Altro**

## 19 NATURA DELLE AREE DI PERTINENZA

| | |
|---|---|
| **Aia** | **Parco** |
| **Orto** | **Incolto** |
| **Giardino** | **Coltivi** |
| **Giardino disegnato** | **Pavimentate** |
| | **Asfaltate** |
| **Prato** | **Sterrate** |

**Altro**

## 20 ELEMENTI VERDI (SPECIE)

**Viali alberati**

**Alberature isolate**

**Gruppi di alberi**

**Siepi**

**Altro**

## 21 INTERVENTI AMMESSI

| | |
|---|---|
| **Manutenzione ordinaria e straordinaria** | SI |
| **Restauro e risanamento conservativo** | SI |
| **Ristrutturazione senza demolizione** | NO |
| **Ristrutturazione con demolizione parziale** | NO |
| **Ampliamento** | NO |

## 22 NORME SPECIFICHE e/o PRESCRIZIONI

## 23 AMBITO DI TUTELA

**Raggio di 150 metri**

**Raggio (metri)** 50 (*)

**Come da cartografia**

| SCHEDA N° 643 | COMUNE DI ASCOLI PICENO<br>CENSIMENTO DELLE CASE RURALI | A2 |
|---|---|---|

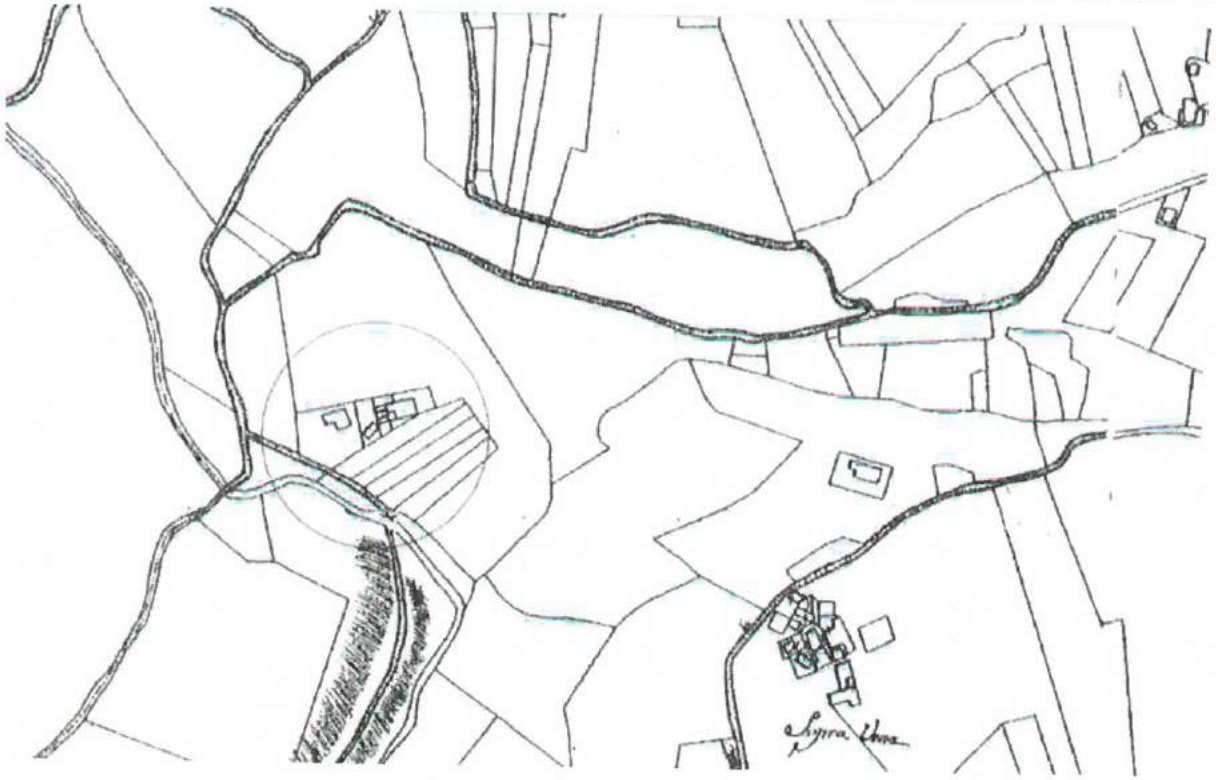

*Catasto Gregoriano (1830)*




*Carta Regionale (1991)*




*Cartografia Catastale (1998)*

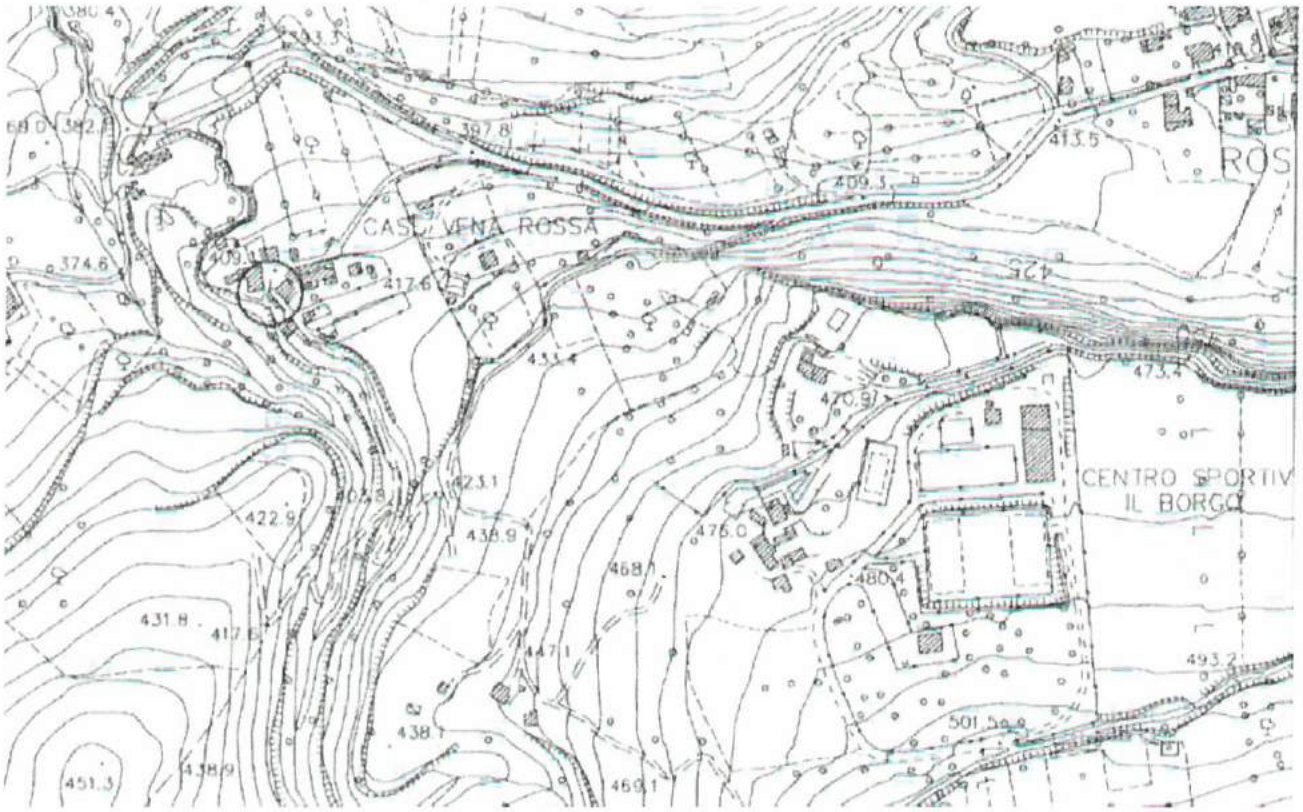


*Aereofotogrammetria (1998)*

| SCHEDA N° 643 | COMUNE DI ASCOLI PICENO<br>CENSIMENTO DELLE CASE RURALI | A2 |
|---|---|---|



*Foto 1*



*Foto 2*



*Foto 3*

SCHEDA N° **645**

# COMUNE DI ASCOLI PICENO
## CENSIMENTO DELLE CASE RURALI

**B**

**1 LOCALIZZAZIONE**

Comune di
Indirizzo *VENE ROSSE*
Civico
Località
Toponimo
Accesso *da strade Comunali*

**2 IDENTIFICAZIONE CATASTALE**

Foglio *96*
Particella *101*

**3 EPOCA DI COSTRUZIONE**

Certa

Epoca ante 1895
Aggregato

**4 INDICAZIONE DELLA CATEGORIA**

Categoria (comma 1 art 16 delle NTA del PTC) B

**5 STATO DI CONSERVAZIONE GENERALE**

Buono
Manomesso per tipologia *Parzialmente*

Manomesso negli elementi costruttivi *Parzialmente*

**6 APPARTENZA A CLASSI TIPOLOGICHE**

Classe (art. 15 punto 3 del PPAR)

**7 DESTINAZIONE ATTUALE DEL FABBRICATO**

PIANO TERRA

Residenziale

Produttivo agricolo

Turismo rurale
Industria agraria
Stalla
Rimessa
Altro

Produttivo extragricolo

Calzaturiero
Manufatturiero
Attività artigianale
Servizi
Altro

RESTO DELL'EDIFICIO

Residenziale

Produttivo agricolo

Turismo rurale
Industria agraria
Stalla
Rimessa
Altro

Produttivo extragricolo

Calzaturiero
Manifatturiero
Attività artigianale
Servizi
Altro

Altri usi
Abbandonato
Note

**8 CARATTERISTICHE DELL'EDIFICIO**

Numero dei corpi costituenti il fabbricato *1*
Numero dei piani di ciascun corpo
Corpo 1:piani
Corpo 2:piani
Corpo 3:piani

**9 ANNESSI AGRICOLI ED EXTRAGRICOLI**

Annessi agricoli n.
Annessi extragricoli n.

Rimessa attrezzature
Concimaia
Fienile
Silos
Stalla

**10 IDENTITA'**

Particolari artistico architettonici

Riferimenti bibliografici

## 11 LOCALIZZAZIONE DELL'INTORNO

**Localizzazione**

## 12 VISIBILITA' DALLA STRADA

| | |
|---|---|
| **S.S.** | **Comunale** |
| **S.P.** | **Vicinale** |

## 13 STIMA DI VALORE DELL'INTORNO

**Valore dell'intorno**

## 14 CARATTERISTICHE DELL'EDIFICIO

**Tipologia**

## 15 FORMA

| | |
|---|---|
| **Pianta** | *D'aggregazione* |
| **Prospetti** | *Semplice* |
| **Volume** | *Semplice* |

## 16 ELEMENTI TIPOLOGICI E COSTRUTTIVI

| **Tipo/materiale** | | **Stato di conservazione** |
|---|---|---|
| **MURATURE** | | |
| **Pietra** | | |
| **Travertino** | *Si* | *Medio* |
| **Laterizio** | | |
| **Terra** | | |
| **Mista** | | |
| **COPERTURA** | | |
| **Padiglione** | | |
| **Due falde** | | |
| **Una falda** | | |
| **Piana** | | |
| **Mista** | | |
| **ARCHITRAVATE** | | |
| **Arch. legno** | | |
| **Arch. laterizio** | | |
| **Arch. pietra** | | |
| **A TUTTO SESTO** | | |
| **Laterizio** | | |
| **Pietra** | | |
| **SESTO ACUTO** | | |
| **Laterizio** | | |
| **Pietra** | | |
| **SESTO RIBASSATO** | | |
| **Laterizio** | | |
| **Pietra** | | |

## 17 ELEMENTI ARCH.CI E DECORATIVI

| | | |
|---|---|---|
| **Paramento intonacato** | | |
| **Paramento faccia vista** | *Si* | *Medio* |
| **Marcapiani** | | |
| **Cornicioni laterizio** | | |
| **Cornicioni pietra** | | |
| **Nicchie** | | |
| **Formelle** | | |
| **Architravi iscrizioni** | | |
| **Affreschi** | | |
| **Meridiane** | | |
| **Copertura coppi** | | |
| **Copertura tegole** | | |
| **Copertura altro** | | |

## 18 ELEMENTI ARCH.CI ESTERNI

**Fontane**
**Vasche**
**Pozzi**
**Ninfei**
**Aree lastricate**
**Terrazzamenti**
**Altro**

## 19 NATURA DELLE AREE DI PERTINENZA

| | |
|---|---|
| **Aia** | **Parco** |
| **Orto** | **Incolto** |
| **Giardino** | **Coltivi** |
| **Giardino disegnato** | **Pavimentate** |
| **Prato** | **Asfaltate** |
| | **Sterrate** |

**Altro**

## 20 ELEMENTI VERDI (SPECIE)

**Viali alberati**
**Alberature isolate**
**Gruppi di alberi**
**Siepi**
**Altro**

## 21 INTERVENTI AMMESSI

| | |
|---|---|
| **Manutenzione ordinaria e straordinaria** | SI |
| **Restauro e risanamento conservativo** | SI |
| **Ristrutturazione senza demolizione** | NO |
| **Ristrutturazione con demolizione parziale** | NO |
| **Ampliamento** | NO |

## 22 NORME SPECIFICHE e/o PRESCRIZIONI

## 23 AMBITO DI TUTELA

**Raggio di 150 metri**
**Raggio (metri)** 50 (*)
**Come da cartografia**

| SCHEDA N° 645 | COMUNE DI ASCOLI PICENO<br>CENSIMENTO DELLE CASE RURALI | B |
|---|---|---|

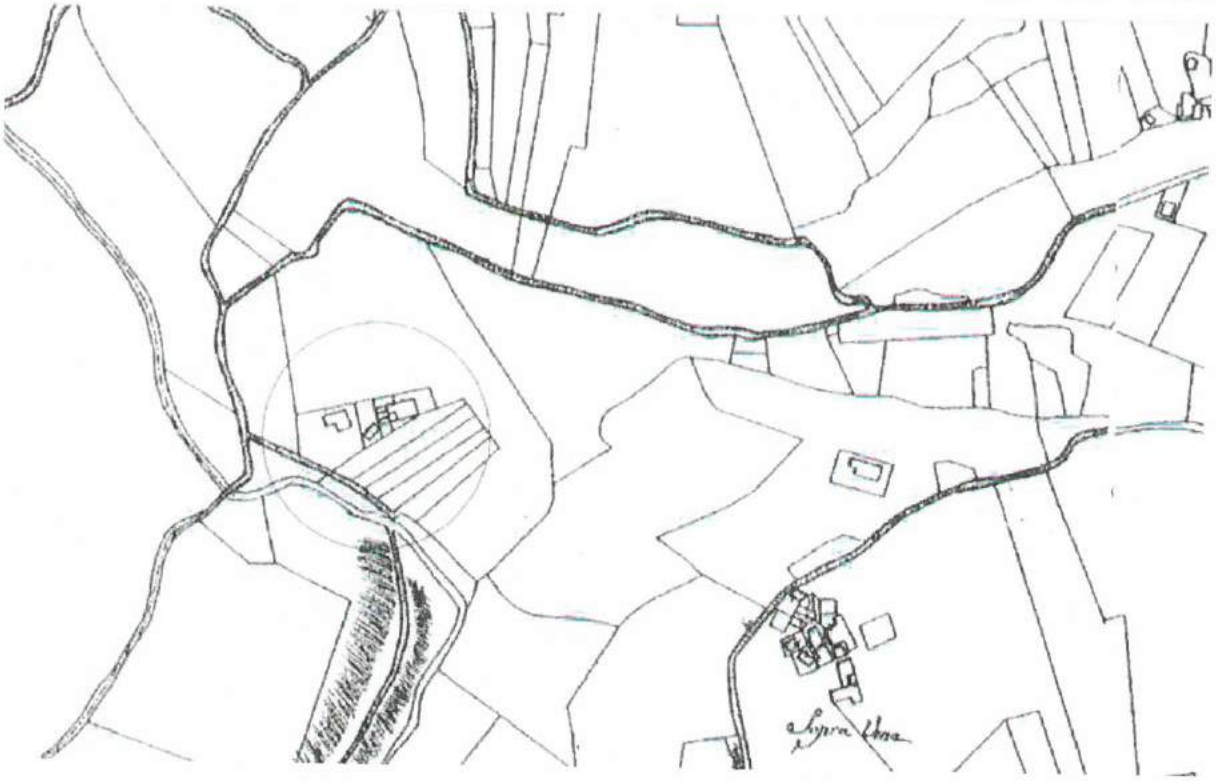

*Catasto Gregoriano (1830)*

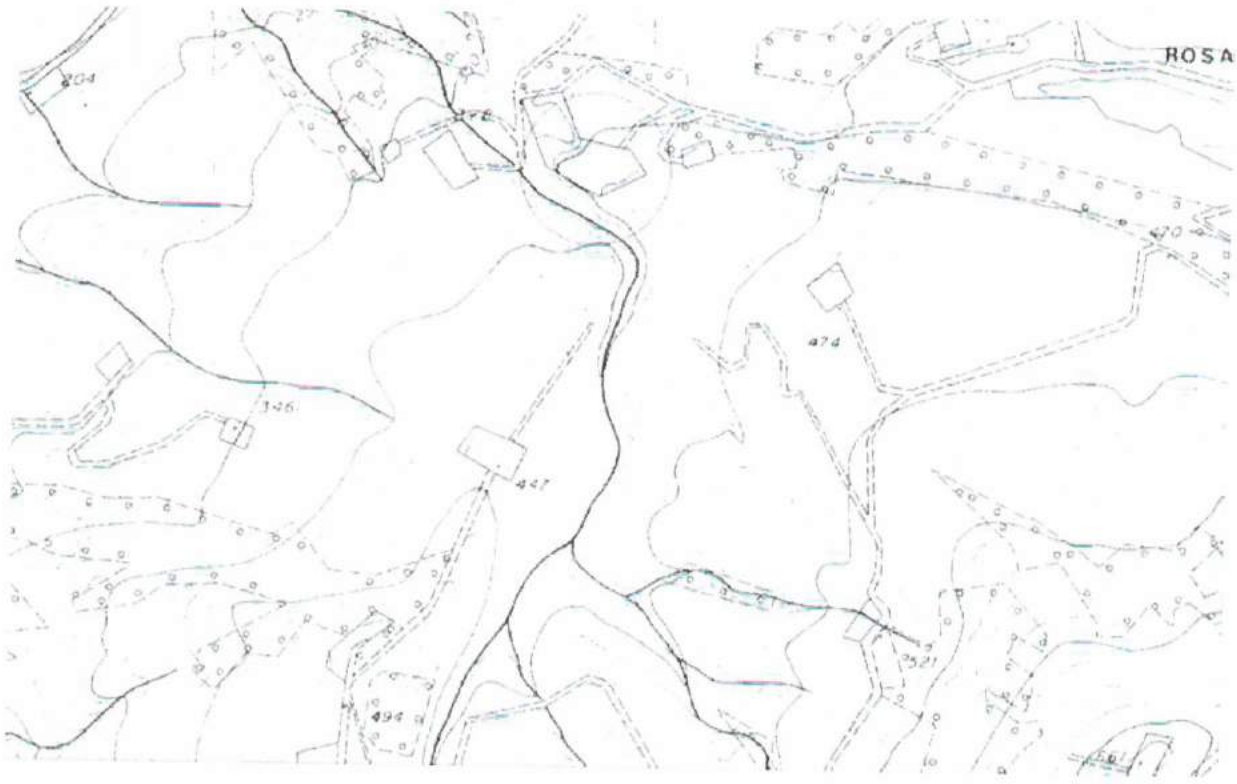


*Carta Regionale (1991)*

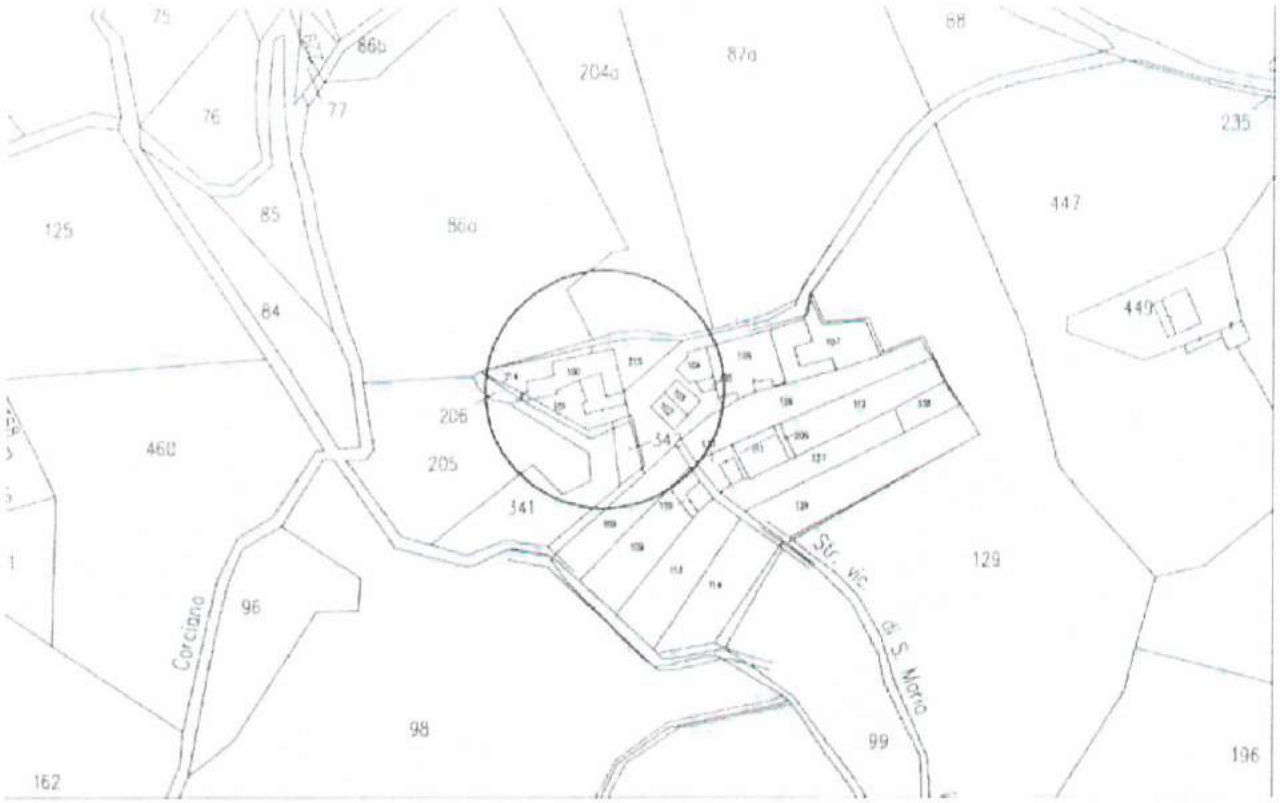


*Cartografia Catastale (1998)*

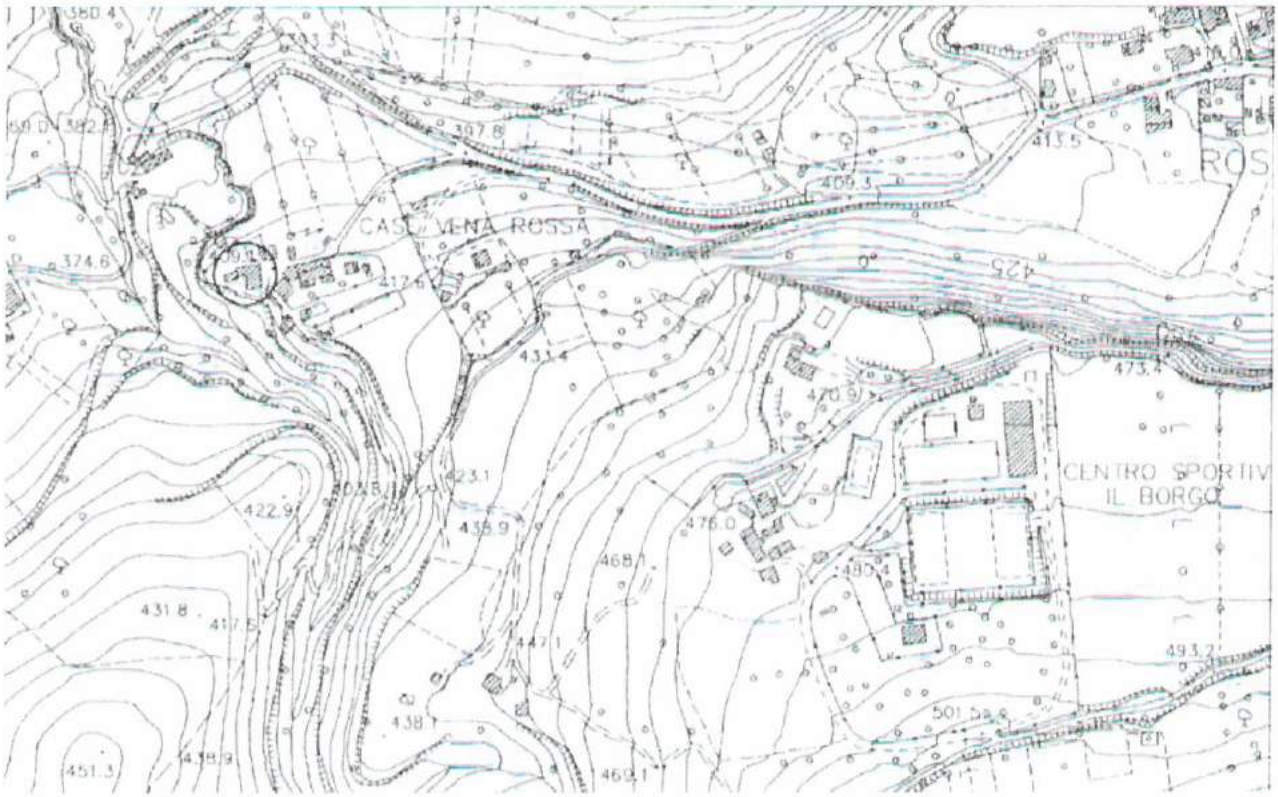


*Aereofotogrammetria (1998)*

| SCHEDA N° 645 | COMUNE DI ASCOLI PICENO<br>CENSIMENTO DELLE CASE RURALI | B |
|---|---|---|



*Foto 1*



*Foto 2*



*Foto 3*

SCHEDA N° **648**

# COMUNE DI ASCOLI PICENO
CENSIMENTO DELLE CASE RURALI

**B**

## 1 LOCALIZZAZIONE
Comune di
Indirizzo *PER ROSARA*
Civico
Località
Toponimo
Accesso *da strade Comunali*

## 2 IDENTIFICAZIONE CATASTALE
Foglio *96*
Particella *44-355*

## 3 EPOCA DI COSTRUZIONE
Certa
Epoca ante 1895
Aggregato

## 4 INDICAZIONE DELLA CATEGORIA
Categoria (comma 1 art 16 delle NTA del PTC) B

## 5 STATO DI CONSERVAZIONE GENERALE
Buono
Manomesso per tipologia *Parzialmente*
Manomesso negli elementi costruttivi *Parzialmente*

## 6 APPARTENZA A CLASSI TIPOLOGICHE
Classe (art. 15 punto 3 del PPAR)

## 7 DESTINAZIONE ATTUALE DEL FABBRICATO
PIANO TERRA
Residenziale
Produttivo agricolo
Turismo rurale
Industria agraria
Stalla
Rimessa
Altro

Produttivo extragricolo
Calzaturiero
Manufatturiero
Attività artigianale
Servizi
Altro

RESTO DELL'EDIFICIO
Residenziale
Produttivo agricolo
Turismo rurale
Industria agraria
Stalla
Rimessa
Altro

Produttivo extragricolo
Calzaturiero
Manifatturiero
Attività artigianale
Servizi
Altro

Altri usi
Abbandonato
Note

## 8 CARATTERISTICHE DELL'EDIFICIO
Numero dei corpi costituenti il fabbricato 1
Numero dei piani di ciascun corpo
Corpo 1:piani
Corpo 2:piani
Corpo 3:piani

## 9 ANNESSI AGRICOLI ED EXTRAGRICOLI
Annessi agricoli n.
Annessi extragricoli n.

Rimessa attrezzature
Concimaia
Fienile
Silos
Stalla

## 10 IDENTITA'
Particolari artistico architettonici

Riferimenti bibliografici

## 11 LOCALIZZAZIONE DELL'INTORNO

Localizzazione

## 12 VISIBILITA' DALLA STRADA

S.S. Comunale
S.P. Vicinale

## 13 STIMA DI VALORE DELL'INTORNO

Valore dell'intorno

## 14 CARATTERISTICHE DELL'EDIFICIO

Tipologia

## 15 FORMA

Pianta *Rettangolare*
Prospetti *Semplice*
Volume *Semplice*

## 16 ELEMENTI TIPOLOGICI E COSTRUTTIVI

| Tipo/materiale | | Stato di conservazione |
|---|---|---|
| MURATURE | | |
| Pietra | | |
| Travertino | *Si* | *Medio* |
| Laterizio | | |
| Terra | | |
| Mista | | |
| COPERTURA | | |
| Padiglione | | |
| Due falde | | |
| Una falda | | |
| Piana | | |
| Mista | | |
| ARCHITRAVATE | | |
| Arch. legno | | |
| Arch. laterizio | | |
| Arch. pietra | | |
| A TUTTO SESTO | | |
| Laterizio | | |
| Pietra | | |
| SESTO ACUTO | | |
| Laterizio | | |
| Pietra | | |
| SESTO RIBASSATO | | |
| Laterizio | | |
| Pietra | | |

## 17 ELEMENTI ARCH.CI E DECORATIVI

Paramento intonacato
Paramento faccia vista *Si* *Medio*
Marcapiani
Cornicioni laterizio
Cornicioni pietra
Nicchie
Formelle
Architravi iscrizioni
Affreschi
Meridiane
Copertura coppi
Copertura tegole
Copertura altro

## 18 ELEMENTI ARCH.CI ESTERNI

Fontane
Vasche
Pozzi
Ninfei
Aree lastricate
Terrazzamenti
Altro

## 19 NATURA DELLE AREE DI PERTINENZA

| | |
|---|---|
| Aia | Parco |
| Orto | Incolto |
| Giardino | Coltivi |
| Giardino disegnato | Pavimentate |
| | Asfaltate |
| Prato | Sterrate |
| Altro | |

## 20 ELEMENTI VERDI (SPECIE)

Viali alberati
Alberature isolate
Gruppi di alberi
Siepi
Altro

## 21 INTERVENTI AMMESSI

| | |
|---|---|
| Manutenzione ordinaria e straordinaria | SI |
| Restauro e risanamento conservativo | SI |
| Ristrutturazione senza demolizione | NO |
| Ristrutturazione con demolizione parziale | NO |
| Ampliamento | NO |

## 22 NORME SPECIFICHE e/o PRESCRIZIONI

## 23 AMBITO DI TUTELA

Raggio di 150 metri
Raggio (metri) 50 (*)
Come da cartografia

| SCHEDA N° 648 | COMUNE DI ASCOLI PICENO<br>CENSIMENTO DELLE CASE RURALI | B |
|---|---|---|

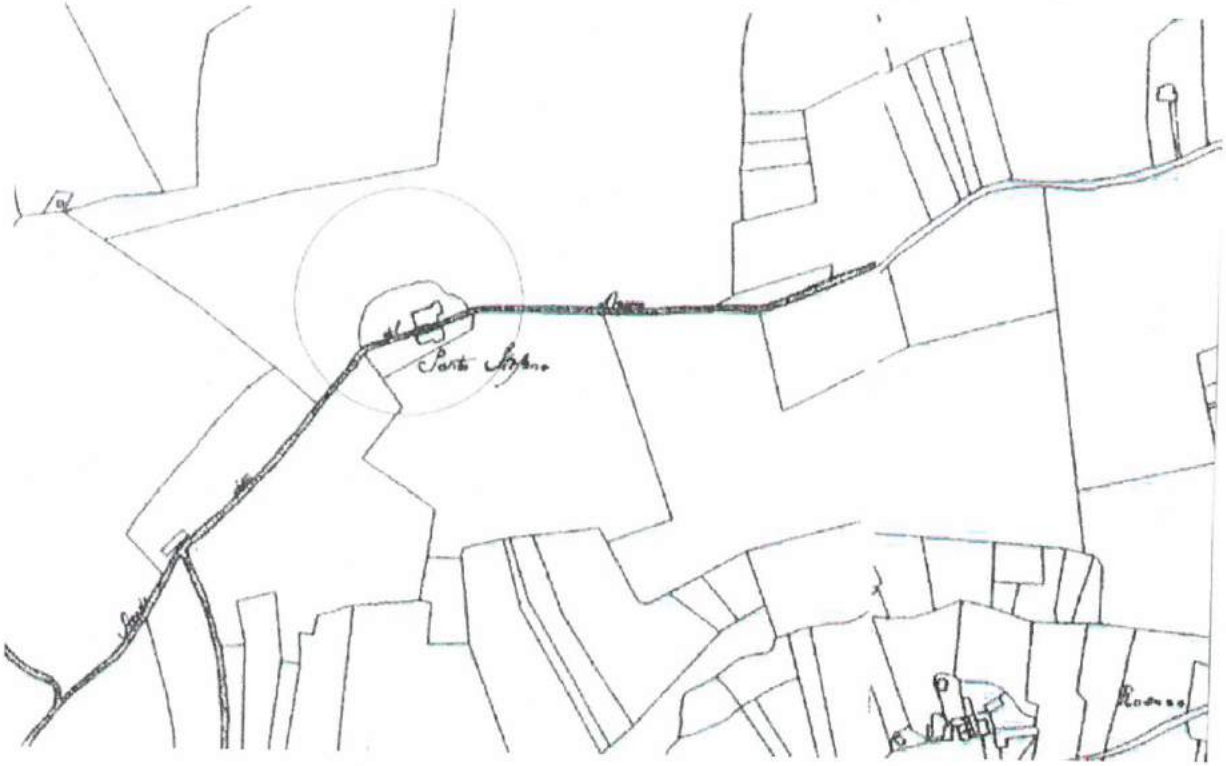

*Catasto Gregoriano (1830)*

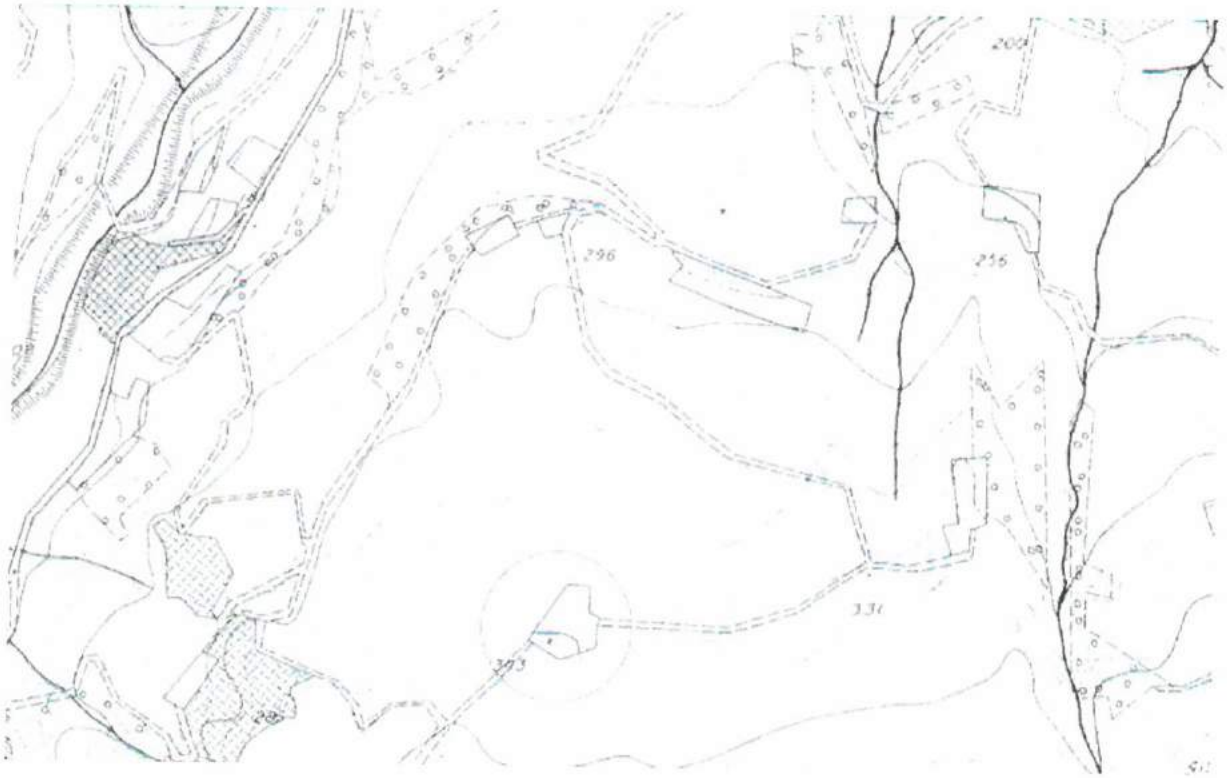

*Carta Regionale (1991)*

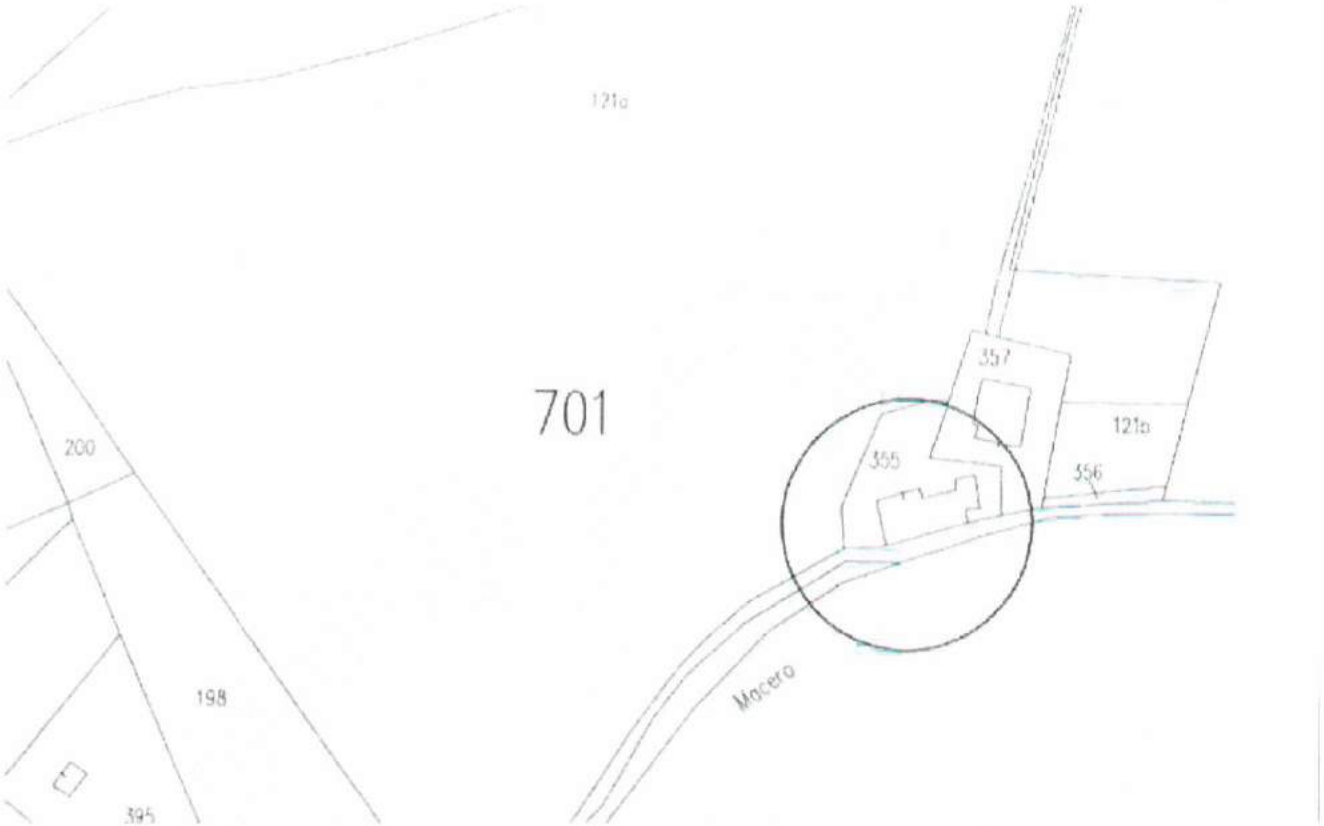


*Cartografia Catastale (1998)*

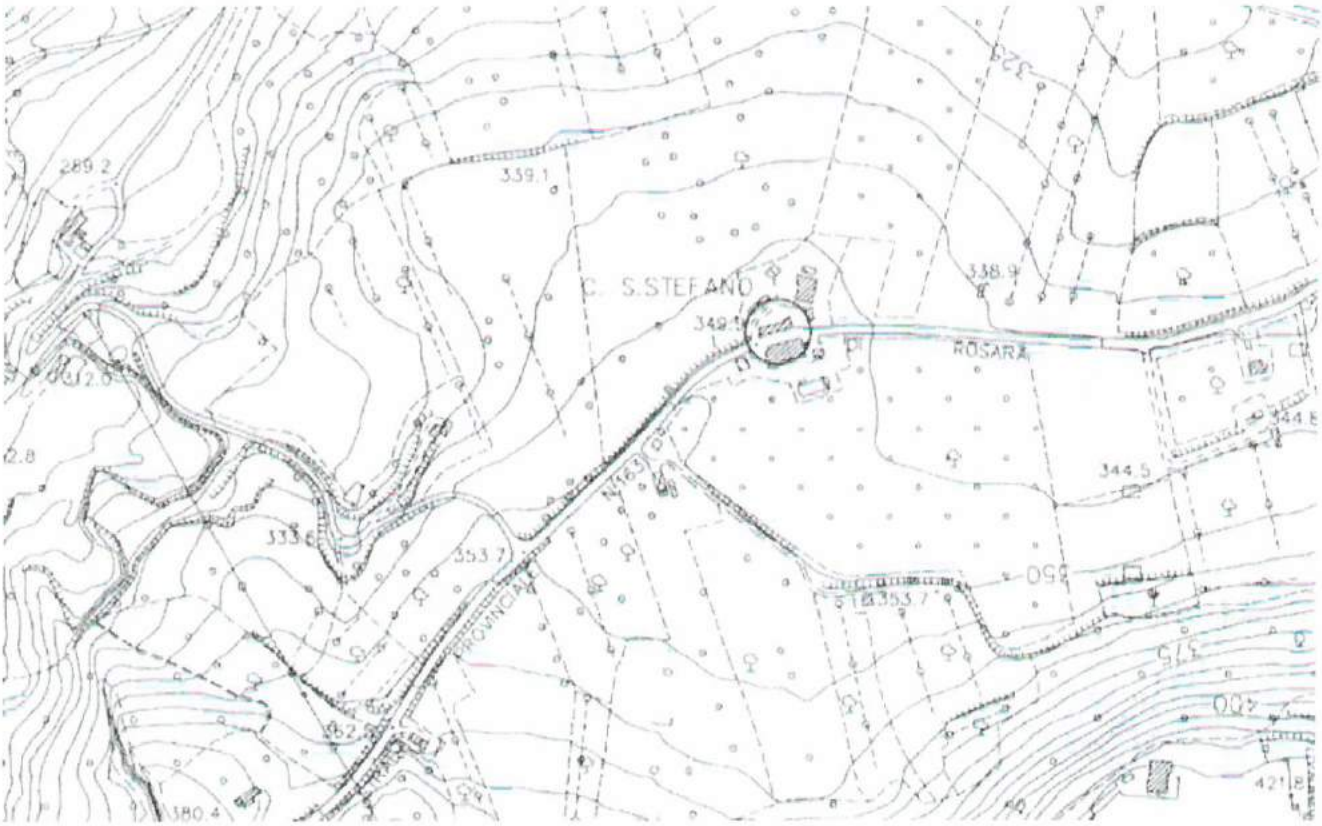


*Aereofotogrammetria (1998)*

| SCHEDA N° 648 | COMUNE DI ASCOLI PICENO<br>CENSIMENTO DELLE CASE RURALI | B |
|---|---|---|



*Foto 1*



*Foto 2*



*Foto 3*



*Foto 4*

SCHEDA N° **651**

# COMUNE DI ASCOLI PICENO
CENSIMENTO DELLE CASE RURALI

**B**

## 1 LOCALIZZAZIONE
Comune di
Indirizzo *PER ROSARA*
Civico
Località
Toponimo
Accesso *da strade Vicinali*

## 2 IDENTIFICAZIONE CATASTALE
Foglio *96*
Particella *189*

## 3 EPOCA DI COSTRUZIONE
Certa

Epoca ante 1895
Aggregato

## 4 INDICAZIONE DELLA CATEGORIA
Categoria (comma 1 art 16 delle NTA del PTC) **B**

## 5 STATO DI CONSERVAZIONE GENERALE
Buono
Manomesso per tipologia *Parzialmente*

Manomesso negli elementi costruttivi *Fortemente*

## 6 APPARTENZA A CLASSI TIPOLOGICHE
Classe (art. 15 punto 3 del PPAR)

## 7 DESTINAZIONE ATTUALE DEL FABBRICATO

PIANO TERRA
Residenziale
Produttivo agricolo
Turismo rurale
Industria agraria
Stalla
Rimessa
Altro

Produttivo extragricolo
Calzaturiero
Manufatturiero
Attività artigianale
Servizi
Altro

RESTO DELL'EDIFICIO
Residenziale
Produttivo agricolo
Turismo rurale
Industria agraria
Stalla
Rimessa
Altro

Produttivo extragricolo
Calzaturiero
Manifatturiero
Attività artigianale
Servizi
Altro

Altri usi
Abbandonato
Note

## 8 CARATTERISTICHE DELL'EDIFICIO
Numero dei corpi costituenti il fabbricato
Numero dei piani di ciascun corpo
Corpo 1:piani
Corpo 2:piani
Corpo 3:piani

## 9 ANNESSI AGRICOLI ED EXTRAGRICOLI
Annessi agricoli n.
Annessi extragricoli n.

Rimessa attrezzature
Concimaia
Fienile
Silos
Stalla

## 10 IDENTITA'
Particolari artistico architettonici

Riferimenti bibliografici

## 11 LOCALIZZAZIONE DELL'INTORNO

**Localizzazione**

## 12 VISIBILITA' DALLA STRADA

| | |
|---|---|
| **S.S.** | **Comunale** |
| **S.P.** | **Vicinale** |

## 13 STIMA DI VALORE DELL'INTORNO

**Valore dell'intorno**

## 14 CARATTERISTICHE DELL'EDIFICIO

**Tipologia**

## 15 FORMA

| | |
|---|---|
| **Pianta** | *D'aggregazione* |
| **Prospetti** | *Aggregati* |
| **Volume** | *Aggregato* |

## 16 ELEMENTI TIPOLOGICI E COSTRUTTIVI

| **Tipo/materiale** | | **Stato di conservazione** |
|---|---|---|
| **MURATURE** | | |
| **Pietra** | | |
| **Travertino** | | |
| **Laterizio** | *Si* | *Medio* |
| **Terra** | | |
| **Mista** | | |
| **COPERTURA** | | |
| **Padiglione** | | |
| **Due falde** | | |
| **Una falda** | | |
| **Piana** | | |
| **Mista** | | |
| **ARCHITRAVATE** | | |
| **Arch. legno** | | |
| **Arch. laterizio** | | |
| **Arch. pietra** | | |
| **A TUTTO SESTO** | | |
| **Laterizio** | | |
| **Pietra** | | |
| **SESTO ACUTO** | | |
| **Laterizio** | | |
| **Pietra** | | |
| **SESTO RIBASSATO** | | |
| **Laterizio** | | |
| **Pietra** | | |

## 17 ELEMENTI ARCH.CI E DECORATIVI

| | | |
|---|---|---|
| **Paramento intonacato** | | |
| **Paramento faccia vista** | *Si* | *Pessimo* |
| **Marcapiani** | | |
| **Cornicioni laterizio** | | |
| **Cornicioni pietra** | | |
| **Nicchie** | | |
| **Formelle** | | |
| **Architravi iscrizioni** | | |
| **Affreschi** | | |
| **Meridiane** | | |
| **Copertura coppi** | | |
| **Copertura tegole** | | |
| **Copertura altro** | | |

## 18 ELEMENTI ARCH.CI ESTERNI

**Fontane**
**Vasche**
**Pozzi**
**Ninfei**
**Aree lastricate**
**Terrazzamenti**
**Altro**

## 19 NATURA DELLE AREE DI PERTINENZA

| | |
|---|---|
| **Aia** | **Parco** |
| **Orto** | **Incolto** |
| **Giardino** | **Coltivi** |
| **Giardino disegnato** | **Pavimentate** |
| | **Asfaltate** |
| **Prato** | **Sterrate** |

**Altro**

## 20 ELEMENTI VERDI (SPECIE)

**Viali alberati**
**Alberature isolate**
**Gruppi di alberi**
**Siepi**
**Altro**

## 21 INTERVENTI AMMESSI

| | |
|---|---|
| **Manutenzione ordinaria e straordinaria** | SI |
| **Restauro e risanamento conservativo** | SI |
| **Ristrutturazione senza demolizione** | NO |
| **Ristrutturazione con demolizione parziale** | NO |
| **Ampliamento** | NO |

## 22 NORME SPECIFICHE e/o PRESCRIZIONI

## 23 AMBITO DI TUTELA

**Raggio di 150 metri**
**Raggio (metri)** 50 (*)
**Come da cartografia**

| SCHEDA N° 651 | COMUNE DI ASCOLI PICENO<br>CENSIMENTO DELLE CASE RURALI | B |
|---|---|---|



*Catasto Gregoriano (1830)*

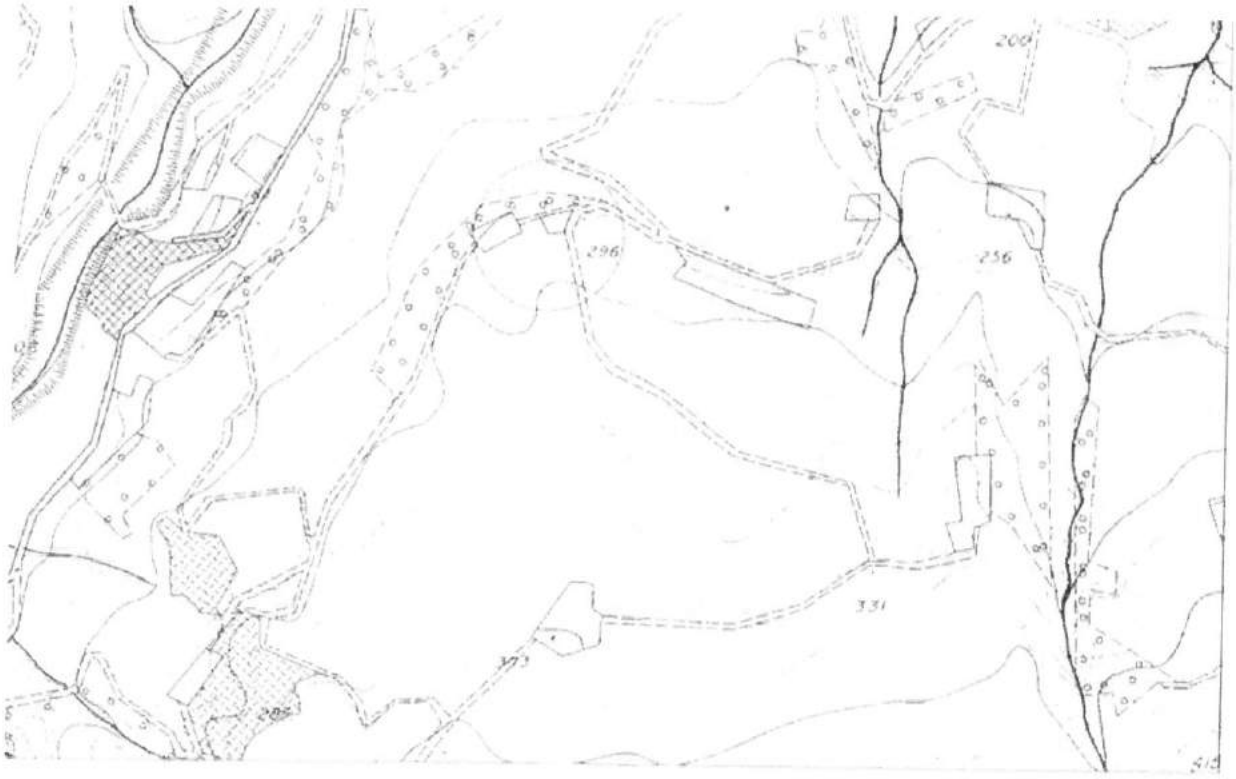

*Carta Regionale (1991)*

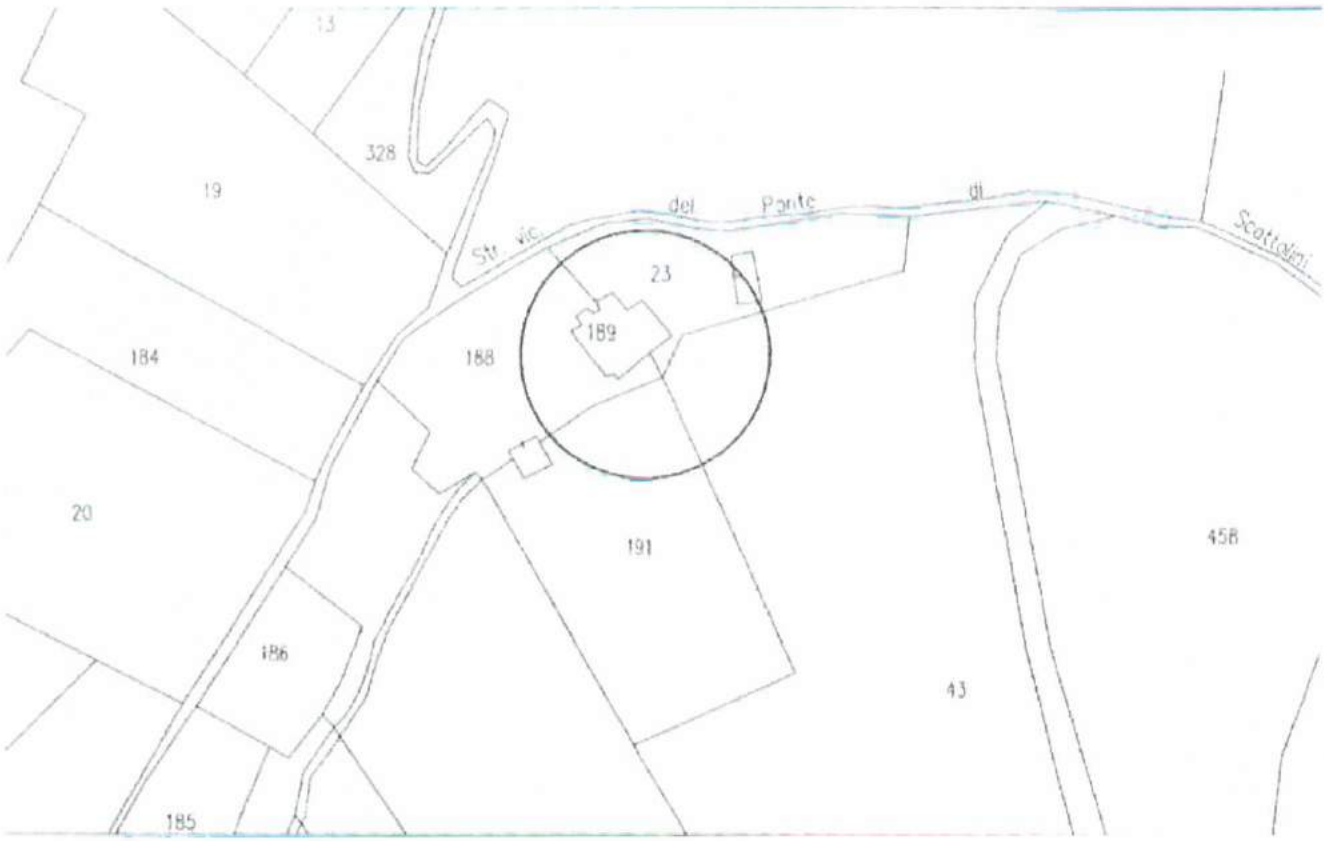


*Cartografia Catastale (1998)*

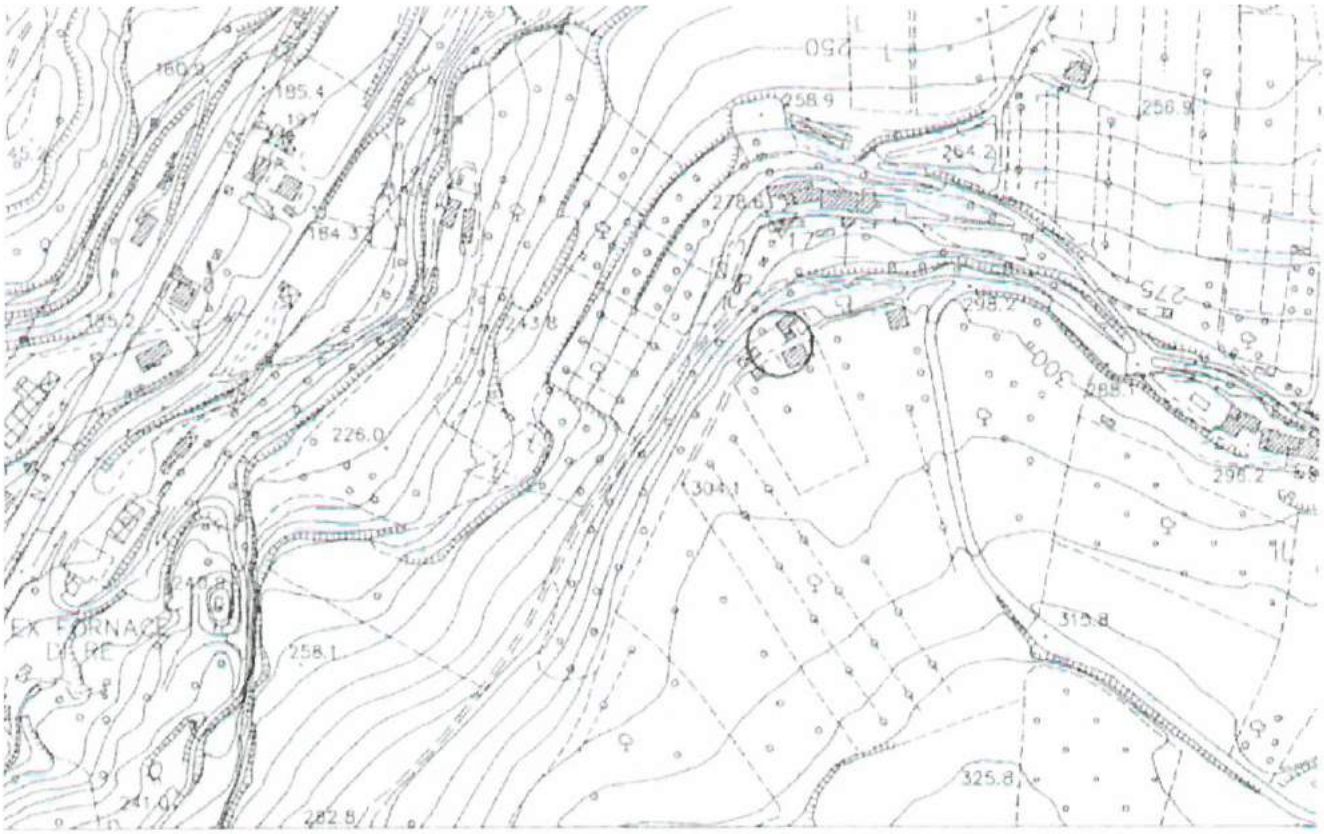


*Aereofotogrammetria (1998)*

| SCHEDA N° 651 | COMUNE DI ASCOLI PICENO<br>CENSIMENTO DELLE CASE RURALI | B |
|---|---|---|



*Foto 1*



*Foto 2*



*Foto 3*



*Foto 4*

SCHEDA N° **653**

# COMUNE DI ASCOLI PICENO
CENSIMENTO DELLE CASE RURALI

**B**

## 1 LOCALIZZAZIONE
Comune di
Indirizzo *S. ANTONIETTO*
Civico
Località
Toponimo
Accesso *da strade Comunali*

## 2 IDENTIFICAZIONE CATASTALE
Foglio *75*
Particella *84*

## 3 EPOCA DI COSTRUZIONE
Certa

Epoca ante 1895
Aggregato

## 4 INDICAZIONE DELLA CATEGORIA
Categoria (comma 1 art 16 delle NTA del PTC) **B**

## 5 STATO DI CONSERVAZIONE GENERALE
Buono
Manomesso per tipologia *Parzialmente*

Manomesso negli elementi costruttivi *Parzialmente*

## 6 APPARTENZA A CLASSI TIPOLOGICHE
Classe (art. 15 punto 3 del PPAR)

## 7 DESTINAZIONE ATTUALE DEL FABBRICATO

PIANO TERRA
Residenziale
Produttivo agricolo
Turismo rurale
Industria agraria
Stalla
Rimessa
Altro

Produttivo extragricolo
Calzaturiero
Manufatturiero
Attività artigianale
Servizi
Altro

RESTO DELL'EDIFICIO
Residenziale
Produttivo agricolo
Turismo rurale
Industria agraria
Stalla
Rimessa
Altro

Produttivo extragricolo
Calzaturiero
Manifatturiero
Attività artigianale
Servizi
Altro

Altri usi
Abbandonato
Note

## 8 CARATTERISTICHE DELL'EDIFICIO
Numero dei corpi costituenti il fabbricato /
Numero dei piani di ciascun corpo
Corpo 1:piani
Corpo 2:piani
Corpo 3:piani

## 9 ANNESSI AGRICOLI ED EXTRAGRICOLI
Annessi agricoli n.
Annessi extragricoli n.

Rimessa attrezzature
Concimaia
Fienile
Silos
Stalla

## 10 IDENTITA'
Particolari artistico architettonici

Riferimenti bibliografici

## 11 LOCALIZZAZIONE DELL'INTORNO

**Localizzazione**

## 12 VISIBILITA' DALLA STRADA

| | |
|---|---|
| **S.S.** | **Comunale** |
| **S.P.** | **Vicinale** |

## 13 STIMA DI VALORE DELL'INTORNO

**Valore dell'intorno**

## 14 CARATTERISTICHE DELL'EDIFICIO

**Tipologia** *Manufatto isolato*

## 15 FORMA

**Pianta** *D'aggregazione*
**Prospetti** *Semplice*
**Volume** *Semplice*

## 16 ELEMENTI TIPOLOGICI E COSTRUTTIVI

| **Tipo/materiale** | | **Stato di conservazione** |
|---|---|---|
| **MURATURE** | | |
| **Pietra** | *Si* | *Medio* |
| **Travertino** | | |
| **Laterizio** | | |
| **Terra** | | |
| **Mista** | | |
| **COPERTURA** | | |
| **Padiglione** | | |
| **Due falde** | | |
| **Una falda** | | |
| **Piana** | | |
| **Mista** | | |
| **ARCHITRAVATE** | | |
| **Arch. legno** | | |
| **Arch. laterizio** | | |
| **Arch. pietra** | | |
| **A TUTTO SESTO** | | |
| **Laterizio** | | |
| **Pietra** | | |
| **SESTO ACUTO** | | |
| **Laterizio** | | |
| **Pietra** | | |
| **SESTO RIBASSATO** | | |
| **Laterizio** | | |
| **Pietra** | | |

## 17 ELEMENTI ARCH.CI E DECORATIVI

| | | |
|---|---|---|
| **Paramento intonacato** | *Si* | *Medio* |
| **Paramento faccia vista** | | |
| **Marcapiani** | | |
| **Cornicioni laterizio** | | |
| **Cornicioni pietra** | | |
| **Nicchie** | | |
| **Formelle** | | |
| **Architravi iscrizioni** | | |
| **Affreschi** | | |
| **Meridiane** | | |
| **Copertura coppi** | | |
| **Copertura tegole** | | |
| **Copertura altro** | | |

## 18 ELEMENTI ARCH.CI ESTERNI

**Fontane**
**Vasche**
**Pozzi**
**Ninfei**
**Aree lastricate**
**Terrazzamenti**
**Altro**

## 19 NATURA DELLE AREE DI PERTINENZA

| | |
|---|---|
| **Aia** | **Parco** |
| **Orto** | **Incolto** |
| **Giardino** | **Coltivi** |
| **Giardino disegnato** | **Pavimentate** |
| **Prato** | **Asfaltate** |
| | **Sterrate** |

**Altro**

## 20 ELEMENTI VERDI (SPECIE)

**Viali alberati**
**Alberature isolate**
**Gruppi di alberi**
**Siepi**
**Altro**

## 21 INTERVENTI AMMESSI

| | |
|---|---|
| **Manutenzione ordinaria e straordinaria** | SI |
| **Restauro e risanamento conservativo** | SI |
| **Ristrutturazione senza demolizione** | NO |
| **Ristrutturazione con demolizione parziale** | NO |
| **Ampliamento** | NO |

## 22 NORME SPECIFICHE e/o PRESCRIZIONI

## 23 AMBITO DI TUTELA

**Raggio di 150 metri**
**Raggio (metri)** 50 (*)
**Come da cartografia**

| SCHEDA N° 653 | COMUNE DI ASCOLI PICENO<br>CENSIMENTO DELLE CASE RURALI | B |
|---|---|---|

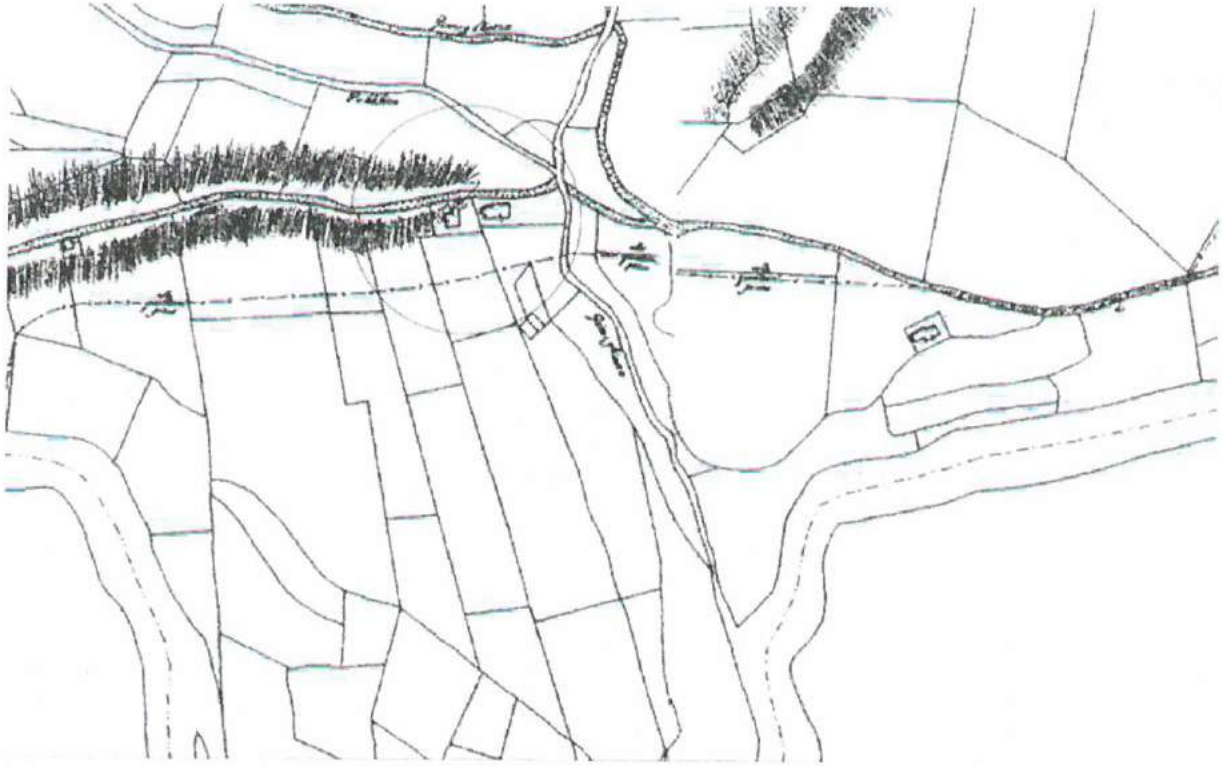

*Catasto Gregoriano (1830)*

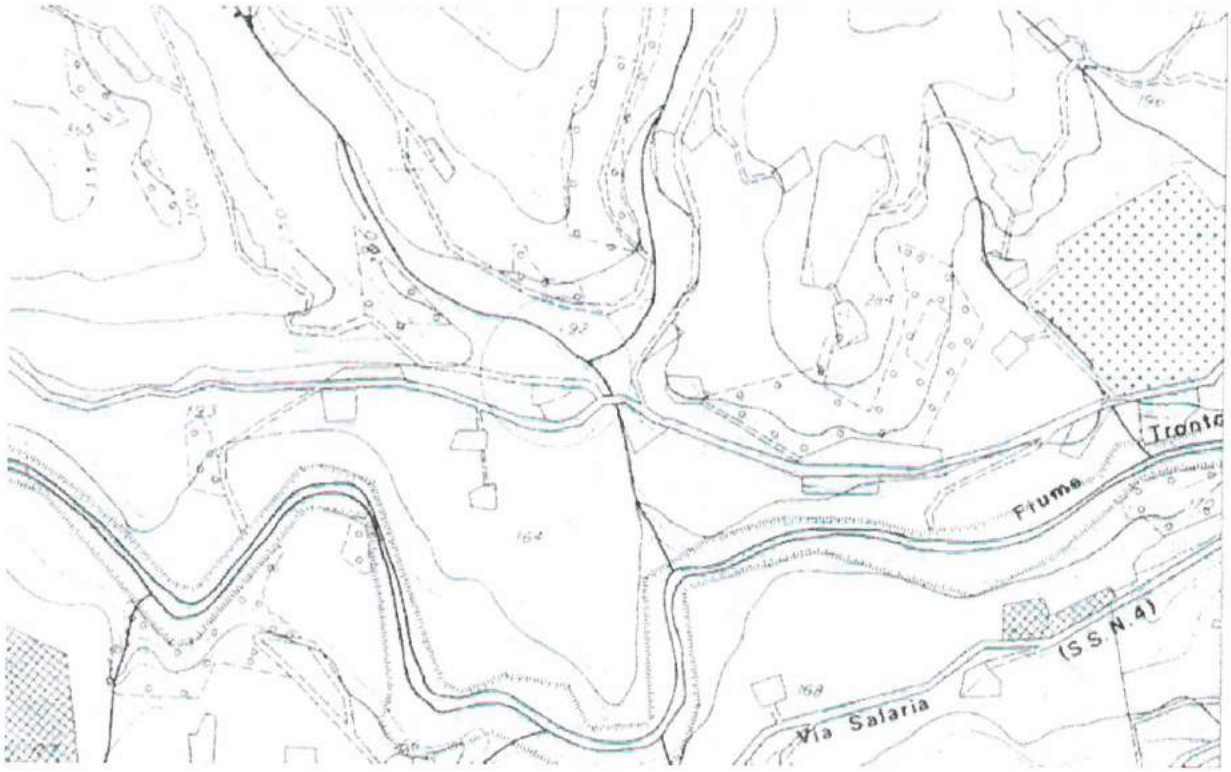


*Carta Regionale (1991)*




*Cartografia Catastale (1998)*

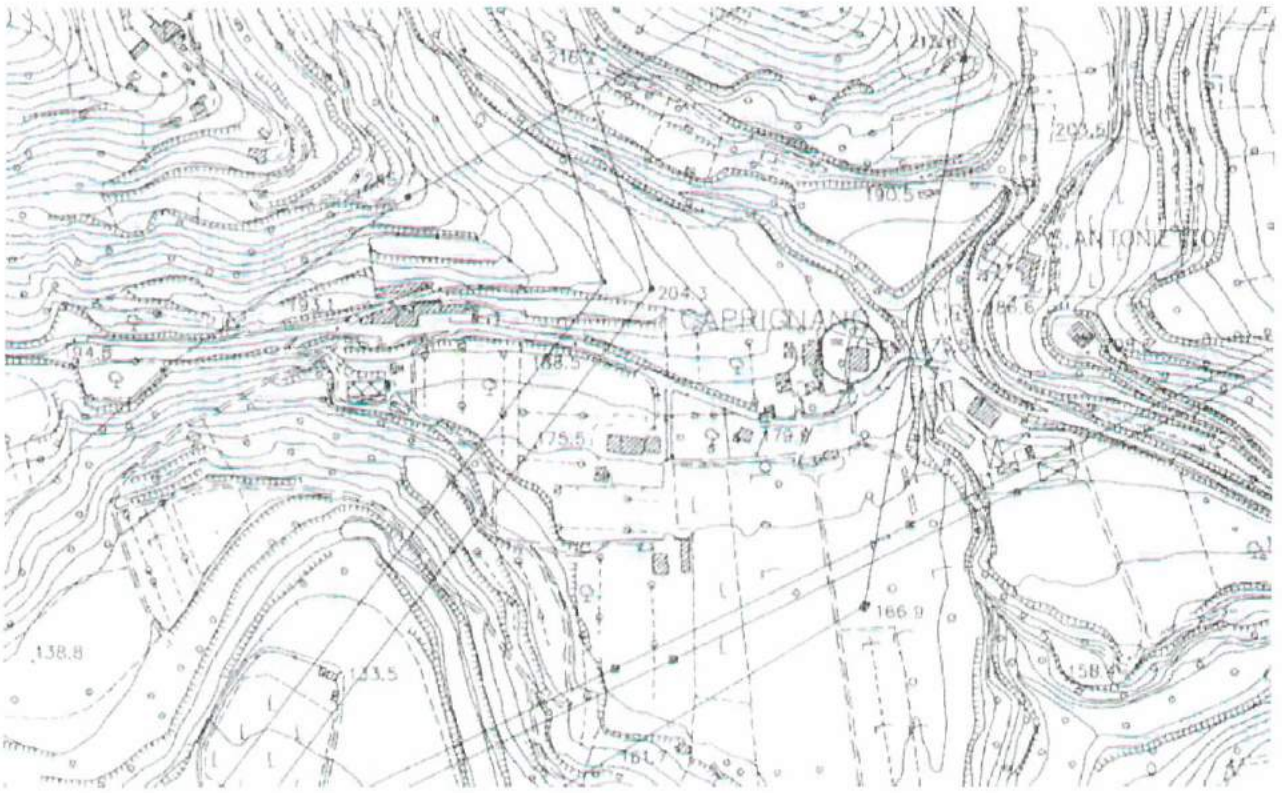


*Aereofotogrammetria (1998)*

| SCHEDA N° 653 | COMUNE DI ASCOLI PICENO<br>CENSIMENTO DELLE CASE RURALI | B |
|---|---|---|



*Foto 1*

SCHEDA N° **654**

# COMUNE DI ASCOLI PICENO
## CENSIMENTO DELLE CASE RURALI

**B**

**1 LOCALIZZAZIONE**

Comune di
Indirizzo *S. ANTONIETTO*
Civico
Località
Toponimo
Accesso *da strade Comunali*

**2 IDENTIFICAZIONE CATASTALE**

Foglio *75*
Particella *539*

**3 EPOCA DI COSTRUZIONE**

Certa

Epoca ante 1895
Aggregato

**4 INDICAZIONE DELLA CATEGORIA**

Categoria (comma 1 art 16 delle NTA del PTC) **B**

**5 STATO DI CONSERVAZIONE GENERALE**

Buono
Manomesso per tipologia *Parzialmente*

Manomesso negli elementi costruttivi *Parzialmente*

**6 APPARTENZA A CLASSI TIPOLOGICHE**

Classe (art. 15 punto 3 del PPAR)

**7 DESTINAZIONE ATTUALE DEL FABBRICATO**

PIANO TERRA

Residenziale

Produttivo agricolo

Turismo rurale
Industria agraria
Stalla
Rimessa
Altro

Produttivo extragricolo

Calzaturiero
Manufatturiero
Attività artigianale
Servizi
Altro

RESTO DELL'EDIFICIO

Residenziale

Produttivo agricolo

Turismo rurale
Industria agraria
Stalla
Rimessa
Altro

Produttivo extragricolo

Calzaturiero
Manifatturiero
Attività artigianale
Servizi
Altro

Altri usi
Abbandonato
Note

**8 CARATTERISTICHE DELL'EDIFICIO**

Numero dei corpi costituenti il fabbricato *1*
Numero dei piani di ciascun corpo
Corpo 1:piani
Corpo 2:piani
Corpo 3:piani

**9 ANNESSI AGRICOLI ED EXTRAGRICOLI**

Annessi agricoli n.
Annessi extragricoli n.

Rimessa attrezzature *Si*
Concimaia
Fienile
Silos
Stalla

**10 IDENTITA'**

Particolari artistico architettonici

Riferimenti bibliografici

## 11 LOCALIZZAZIONE DELL'INTORNO

**Localizzazione**

## 12 VISIBILITA' DALLA STRADA

| | |
|---|---|
| **S.S.** | **Comunale** |
| **S.P.** | **Vicinale** |

## 13 STIMA DI VALORE DELL'INTORNO

**Valore dell'intorno**

## 14 CARATTERISTICHE DELL'EDIFICIO

**Tipologia** *Manufatto isolato*

## 15 FORMA

**Pianta** *Quadrata*
**Prospetti** *Semplice*
**Volume** *Semplice*

## 16 ELEMENTI TIPOLOGICI E COSTRUTTIVI

| Tipo/materiale | | Stato di conservazione |
|---|---|---|
| **MURATURE** | | |
| **Pietra** | *Si* | *Medio* |
| **Travertino** | | |
| **Laterizio** | | |
| **Terra** | | |
| **Mista** | | |
| **COPERTURA** | | |
| **Padiglione** | | |
| **Due falde** | | |
| **Una falda** | | |
| **Piana** | | |
| **Mista** | | |
| **ARCHITRAVATE** | | |
| **Arch. legno** | | |
| **Arch. laterizio** | *Si* | *Medio* |
| **Arch. pietra** | | |
| **A TUTTO SESTO** | | |
| **Laterizio** | | |
| **Pietra** | | |
| **SESTO ACUTO** | | |
| **Laterizio** | | |
| **Pietra** | | |
| **SESTO RIBASSATO** | | |
| **Laterizio** | | |
| **Pietra** | | |

## 17 ELEMENTI ARCH.CI E DECORATIVI

**Paramento intonacato** *Si* *Medio*
**Paramento faccia vista**
**Marcapiani**
**Cornicioni laterizio**
**Cornicioni pietra**
**Nicchie**
**Formelle**
**Architravi iscrizioni**
**Affreschi**
**Meridiane**
**Copertura coppi**
**Copertura tegole**
**Copertura altro**

## 18 ELEMENTI ARCH.CI ESTERNI

**Fontane**
**Vasche**
**Pozzi**
**Ninfei**
**Aree lastricate**
**Terrazzamenti**
**Altro**

## 19 NATURA DELLE AREE DI PERTINENZA

| | |
|---|---|
| **Aia** | **Parco** |
| **Orto** | **Incolto** |
| **Giardino** | **Coltivi** |
| **Giardino disegnato** | **Pavimentate** |
| | **Asfaltate** |
| **Prato** | **Sterrate** |
| **Altro** | |

## 20 ELEMENTI VERDI (SPECIE)

**Viali alberati**
**Alberature isolate**
**Gruppi di alberi**
**Siepi**
**Altro**

## 21 INTERVENTI AMMESSI

| | |
|---|---|
| **Manutenzione ordinaria e straordinaria** | SI |
| **Restauro e risanamento conservativo** | SI |
| **Ristrutturazione senza demolizione** | NO |
| **Ristrutturazione con demolizione parziale** | NO |
| **Ampliamento** | NO |

## 22 NORME SPECIFICHE e/o PRESCRIZIONI

## 23 AMBITO DI TUTELA

**Raggio di 150 metri**
**Raggio (metri)** 50 (*)
**Come da cartografia**

| SCHEDA N° 654 | COMUNE DI ASCOLI PICENO<br>CENSIMENTO DELLE CASE RURALI | B |
|---|---|---|

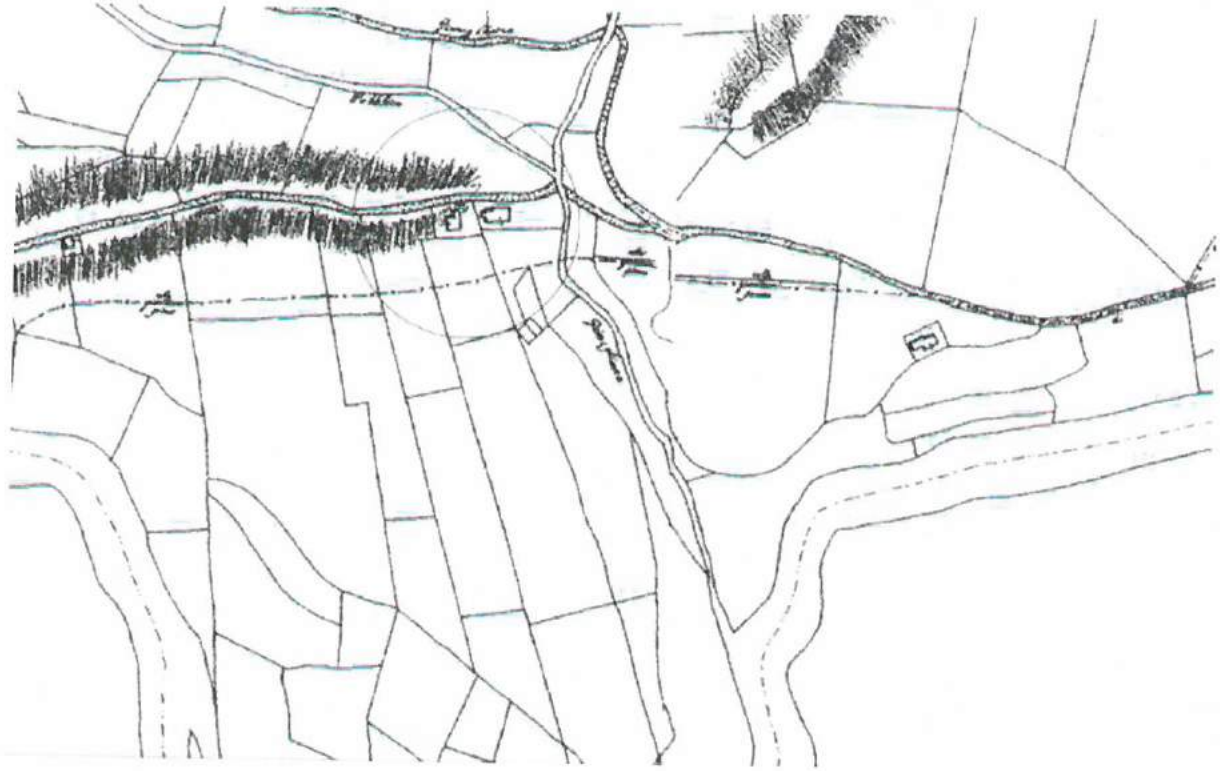

*Catasto Gregoriano (1830)*

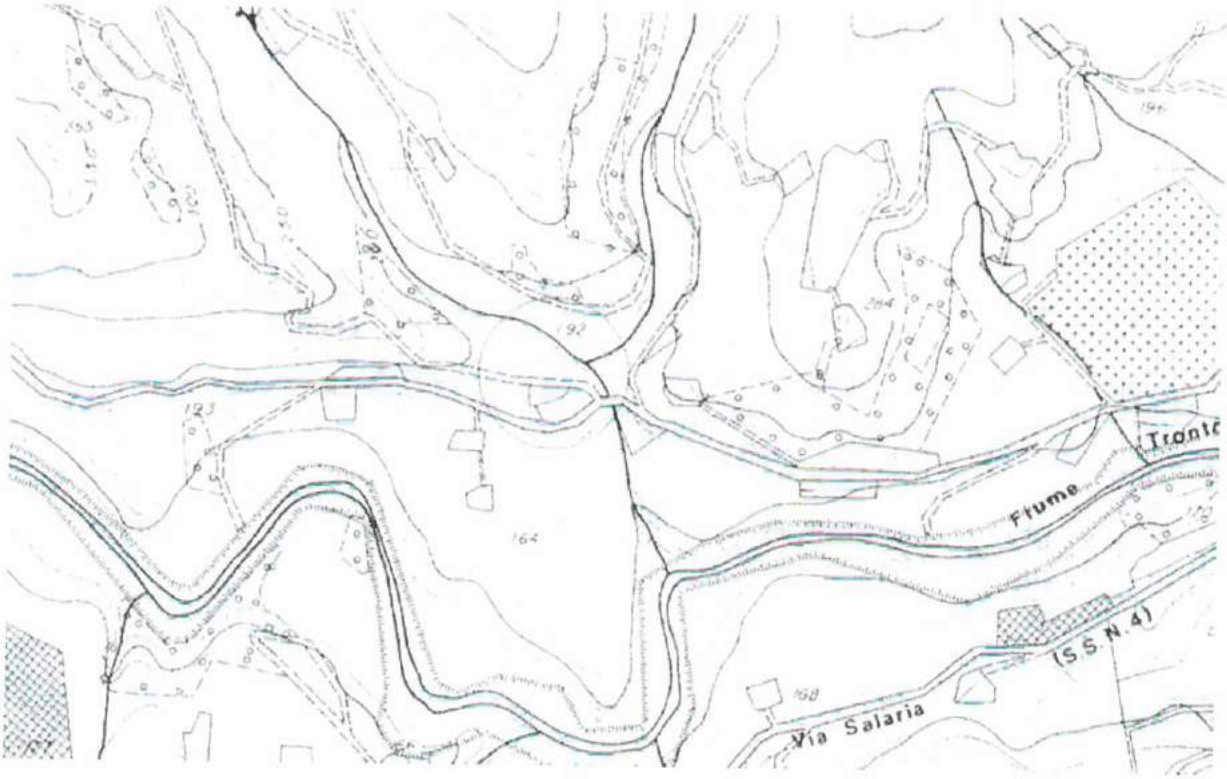


*Carta Regionale (1991)*




*Cartografia Catastale (1998)*




*Aereofotogrammetria (1998)*

| SCHEDA N° 654 | COMUNE DI ASCOLI PICENO<br>CENSIMENTO DELLE CASE RURALI | B |
|---|---|---|



*Foto 1*



*Foto 2*

SCHEDA N°
655

# COMUNE DI ASCOLI PICENO
CENSIMENTO DELLE CASE RURALI

B

## 1 LOCALIZZAZIONE
Comune di
Indirizzo *PER ROSARA*
Civico
Località
Toponimo
Accesso *da strade Comunali*

## 2 IDENTIFICAZIONE CATASTALE
Foglio *97*
Particella *57*

## 3 EPOCA DI COSTRUZIONE
Certa

Epoca ante 1895
Aggregato *C31*

## 4 INDICAZIONE DELLA CATEGORIA
Categoria (comma 1 art 16 delle NTA del PTC) B

## 5 STATO DI CONSERVAZIONE GENERALE
Buono
Manomesso per tipologia *Parzialmente*

Manomesso negli elementi costruttivi *Parzialmente*

## 6 APPARTENZA A CLASSI TIPOLOGICHE
Classe (art. 15 punto 3 del PPAR)

## 7 DESTINAZIONE ATTUALE DEL FABBRICATO

PIANO TERRA
Residenziale
Produttivo agricolo
Turismo rurale
Industria agraria
Stalla
Rimessa
Altro

Produttivo extragricolo
Calzaturiero
Manufatturiero
Attività artigianale
Servizi
Altro

RESTO DELL'EDIFICIO
Residenziale
Produttivo agricolo
Turismo rurale
Industria agraria
Stalla
Rimessa
Altro

Produttivo extragricolo
Calzaturiero
Manufatturiero
Attività artigianale
Servizi
Altro

Altri usi
Abbandonato
Note

## 8 CARATTERISTICHE DELL'EDIFICIO
Numero dei corpi costituenti il fabbricato
Numero dei piani di ciascun corpo
Corpo 1:piani
Corpo 2:piani
Corpo 3:piani

## 9 ANNESSI AGRICOLI ED EXTRAGRICOLI
Annessi agricoli n.
Annessi extragricoli n.

Rimessa attrezzature
Concimaia
Fienile
Silos
Stalla

## 10 IDENTITA'
Particolari artistico architettonici

Riferimenti bibliografici

## 11 LOCALIZZAZIONE DELL'INTORNO

Localizzazione

## 12 VISIBILITA' DALLA STRADA

S.S. Comunale

S.P. Vicinale

## 13 STIMA DI VALORE DELL'INTORNO

Valore dell'intorno

## 14 CARATTERISTICHE DELL'EDIFICIO

Tipologia

## 15 FORMA

Pianta *Rettangolare*

Prospetti *Semplice*

Volume *Semplice*

## 16 ELEMENTI TIPOLOGICI E COSTRUTTIVI

| Tipo/materiale | | Stato di conservazione |
|---|---|---|
| MURATURE | | |
| Pietra | | |
| Travertino | | |
| Laterizio | | |
| Terra | | |
| Mista | *Si* | *Medio* |
| COPERTURA | | |
| Padiglione | | |
| Due falde | | |
| Una falda | | |
| Piana | | |
| Mista | | |
| ARCHITRAVATE | | |
| Arch. legno | | |
| Arch. laterizio | | |
| Arch. pietra | *Si* | *Medio* |
| A TUTTO SESTO | | |
| Laterizio | | |
| Pietra | *Si* | *Medio* |
| SESTO ACUTO | | |
| Laterizio | | |
| Pietra | | |
| SESTO RIBASSATO | | |
| Laterizio | | |
| Pietra | | |

## 17 ELEMENTI ARCH.CI E DECORATIVI

| | | |
|---|---|---|
| Paramento intonacato | *Si* | *Medio* |
| Paramento faccia vista | | |
| Marcapiani | | |
| Cornicioni laterizio | | |
| Cornicioni pietra | | |
| Nicchie | | |
| Formelle | | |
| Architravi iscrizioni | | |
| Affreschi | | |
| Meridiane | | |
| Copertura coppi | | |
| Copertura tegole | | |
| Copertura altro | | |

## 18 ELEMENTI ARCH.CI ESTERNI

Fontane

Vasche

Pozzi

Ninfei

Aree lastricate

Terrazzamenti

Altro

## 19 NATURA DELLE AREE DI PERTINENZA

| | |
|---|---|
| Aia | Parco |
| Orto | Incolto |
| Giardino | Coltivi |
| Giardino disegnato | Pavimentate |
| | Asfaltate |
| Prato | Sterrate |

Altro

## 20 ELEMENTI VERDI (SPECIE)

Viali alberati

Alberature isolate

Gruppi di alberi

Siepi

Altro

## 21 INTERVENTI AMMESSI

| | |
|---|---|
| Manutenzione ordinaria e straordinaria | SI |
| Restauro e risanamento conservativo | SI |
| Ristrutturazione senza demolizione | NO |
| Ristrutturazione con demolizione parziale | NO |
| Ampliamento | NO |

## 22 NORME SPECIFICHE e/o PRESCRIZIONI

## 23 AMBITO DI TUTELA

Raggio di 150 metri

Raggio (metri) 50 (*)

Come da cartografia

| SCHEDA N° 655 | COMUNE DI ASCOLI PICENO<br>CENSIMENTO DELLE CASE RURALI | B |
|---|---|---|



*Catasto Gregoriano (1830)*

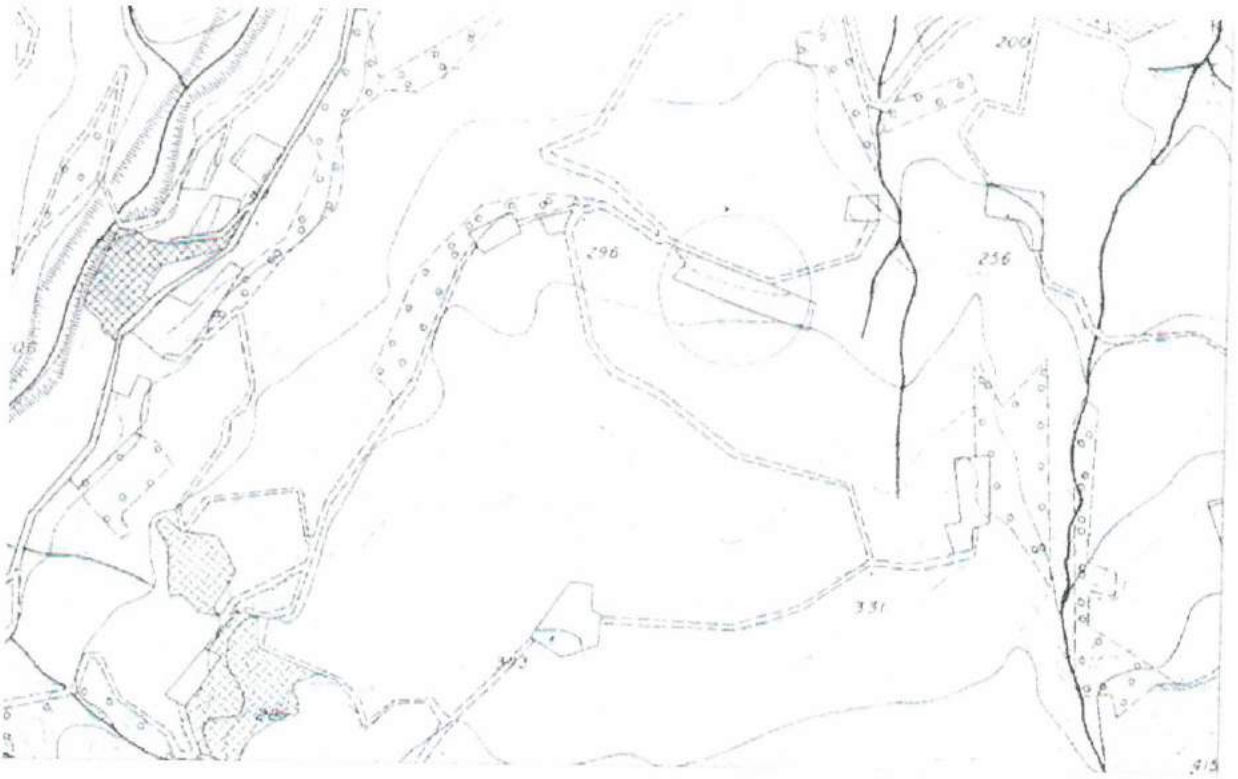

*Carta Regionale (1991)*

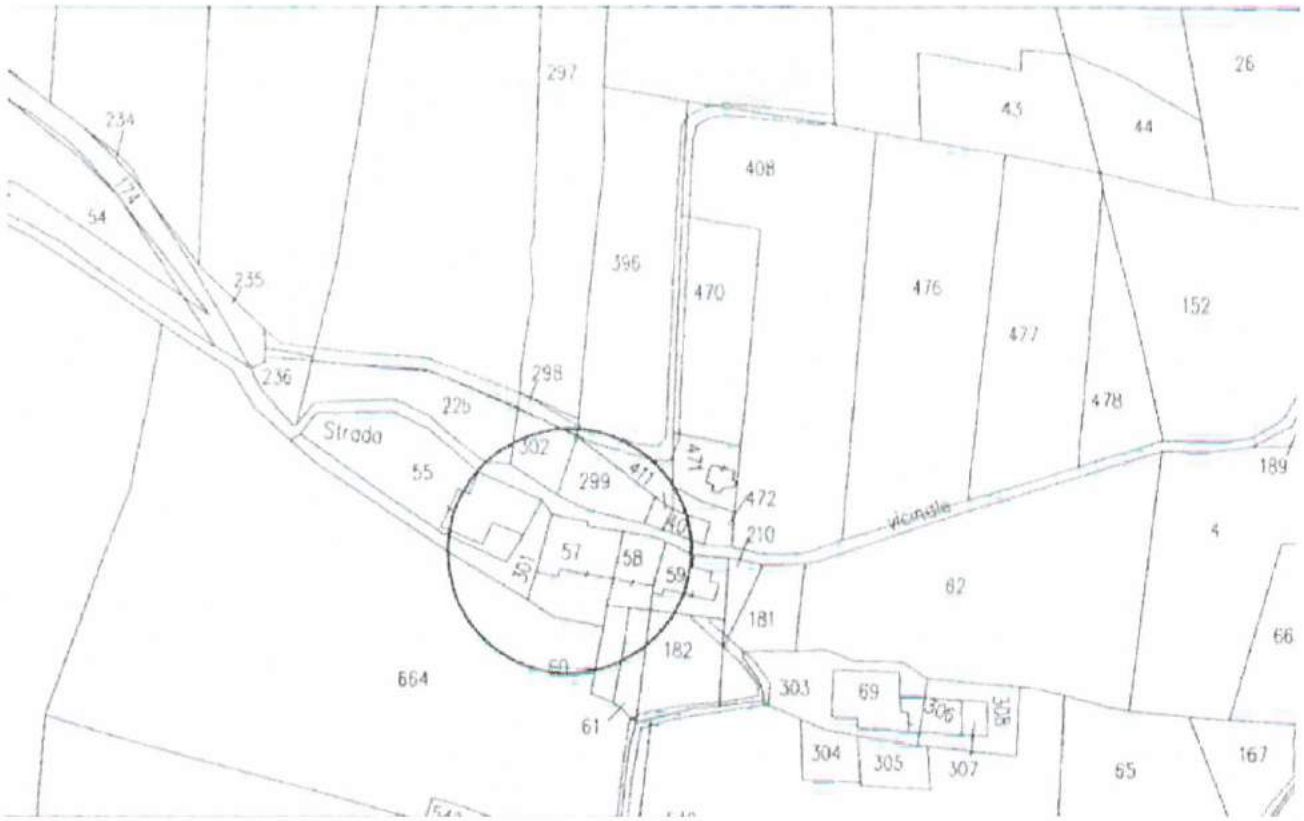


*Cartografia Catastale (1998)*

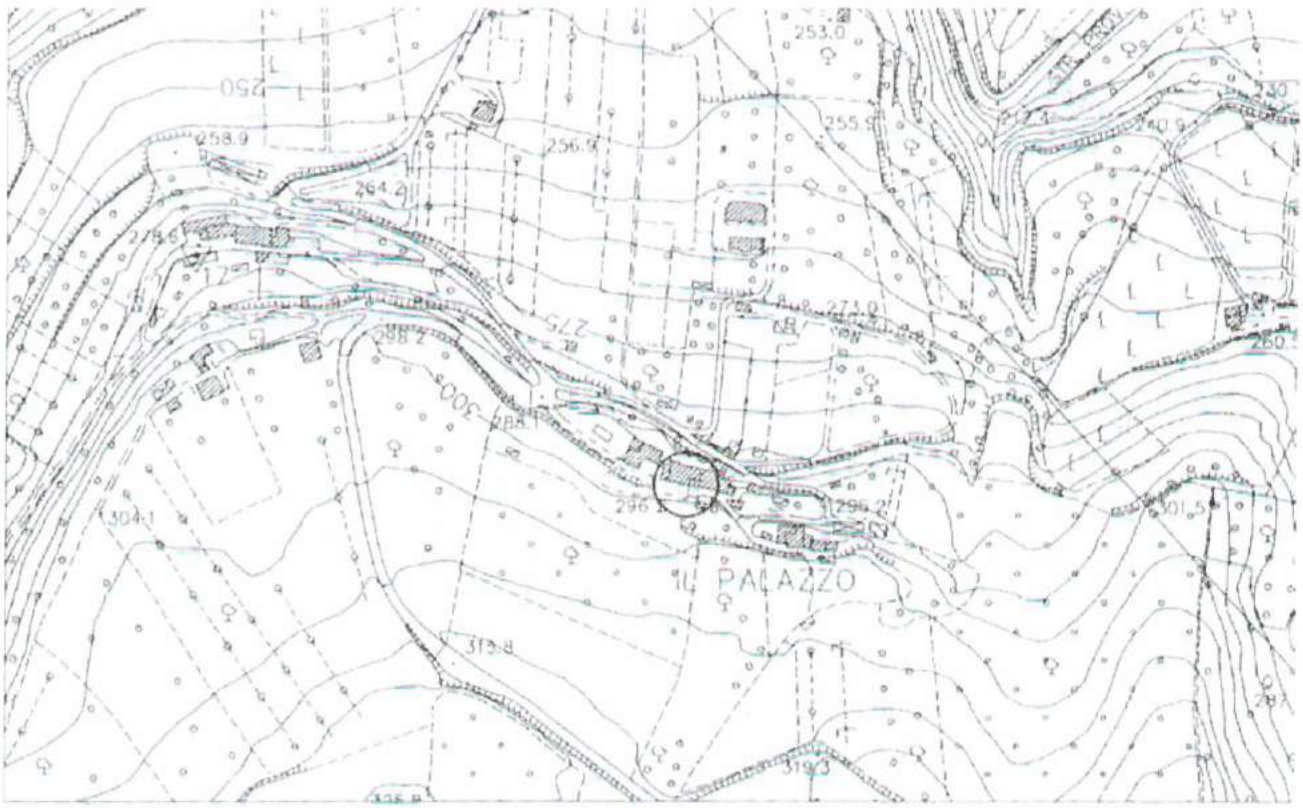


*Aereofotogrammetria (1998)*

| SCHEDA N° 655 | COMUNE DI ASCOLI PICENO<br>CENSIMENTO DELLE CASE RURALI | B |
|---|---|---|



*Foto 1*



*Foto 2*



*Foto 3*

SCHEDA N° 656

# COMUNE DI ASCOLI PICENO
CENSIMENTO DELLE CASE RURALI

B

## 1 LOCALIZZAZIONE
Comune di
Indirizzo *VIA PER ROSARA*
Civico
Località
Toponimo
Accesso *da strade Vicinali*

## 2 IDENTIFICAZIONE CATASTALE
Foglio *97*
Particella *63*

## 3 EPOCA DI COSTRUZIONE
Certa

Epoca ante 1895
Aggregato

## 4 INDICAZIONE DELLA CATEGORIA
Categoria (comma 1 art 16 delle NTA del PTC) B

## 5 STATO DI CONSERVAZIONE GENERALE
Buono
Manomesso per tipologia *Parzialmente*

Manomesso negli elementi costruttivi *Fortemente*

## 6 APPARTENZA A CLASSI TIPOLOGICHE
Classe (art. 15 punto 3 del PPAR)

## 7 DESTINAZIONE ATTUALE DEL FABBRICATO

PIANO TERRA
Residenziale
Produttivo agricolo
Turismo rurale
Industria agraria
Stalla
Rimessa
Altro

Produttivo extragricolo
Calzaturiero
Manufatturiero
Attività artigianale
Servizi
Altro

RESTO DELL'EDIFICIO
Residenziale
Produttivo agricolo
Turismo rurale
Industria agraria
Stalla
Rimessa
Altro

Produttivo extragricolo
Calzaturiero
Manifatturiero
Attività artigianale
Servizi
Altro

Altri usi
Abbandonato
Note

## 8 CARATTERISTICHE DELL'EDIFICIO
Numero dei corpi costituenti il fabbricato *1*
Numero dei piani di ciascun corpo
Corpo 1:piani
Corpo 2:piani
Corpo 3:piani

## 9 ANNESSI AGRICOLI ED EXTRAGRICOLI
Annessi agricoli n.
Annessi extragricoli n.

Rimessa attrezzature
Concimaia
Fienile
Silos
Stalla

## 10 IDENTITA'
Particolari artistico architettonici

Riferimenti bibliografici

## 11 LOCALIZZAZIONE DELL'INTORNO

**Localizzazione**

## 12 VISIBILITA' DALLA STRADA

| | |
|---|---|
| **S.S.** | **Comunale** |
| **S.P.** | **Vicinale** |

## 13 STIMA DI VALORE DELL'INTORNO

**Valore dell'intorno**

## 14 CARATTERISTICHE DELL'EDIFICIO

**Tipologia** *Manufatto isolato*

## 15 FORMA

**Pianta** *D'aggregazione*
**Prospetti** *Semplice*
**Volume** *Aggregato*

## 16 ELEMENTI TIPOLOGICI E COSTRUTTIVI

| **Tipo/materiale** | | **Stato di conservazione** |
|---|---|---|
| **MURATURE** | | |
| **Pietra** | | |
| **Travertino** | *Si* | *Pessimo* |
| **Laterizio** | | |
| **Terra** | | |
| **Mista** | | |
| **COPERTURA** | | |
| **Padiglione** | | |
| **Due falde** | | |
| **Una falda** | | |
| **Piana** | | |
| **Mista** | | |
| **ARCHITRAVATE** | | |
| **Arch. legno** | | |
| **Arch. laterizio** | | |
| **Arch. pietra** | | |
| **A TUTTO SESTO** | | |
| **Laterizio** | | |
| **Pietra** | | |
| **SESTO ACUTO** | | |
| **Laterizio** | | |
| **Pietra** | | |
| **SESTO RIBASSATO** | | |
| **Laterizio** | | |
| **Pietra** | | |

## 17 ELEMENTI ARCH.CI E DECORATIVI

| | | |
|---|---|---|
| **Paramento intonacato** | *Si* | *Pessimo* |
| **Paramento faccia vista** | | |
| **Marcapiani** | | |
| **Cornicioni laterizio** | | |
| **Cornicioni pietra** | | |
| **Nicchie** | | |
| **Formelle** | | |
| **Architravi iscrizioni** | | |
| **Affreschi** | | |
| **Meridiane** | | |
| **Copertura coppi** | | |
| **Copertura tegole** | | |
| **Copertura altro** | | |

## 18 ELEMENTI ARCH.CI ESTERNI

**Fontane**
**Vasche**
**Pozzi**
**Ninfei**
**Aree lastricate**
**Terrazzamenti**
**Altro**

## 19 NATURA DELLE AREE DI PERTINENZA

| | |
|---|---|
| **Aia** | **Parco** |
| **Orto** | **Incolto** |
| **Giardino** | **Coltivi** |
| **Giardino disegnato** | **Pavimentate** |
| **Prato** | **Asfaltate** |
| | **Sterrate** |

**Altro**

## 20 ELEMENTI VERDI (SPECIE)

**Viali alberati**
**Alberature isolate**
**Gruppi di alberi**
**Siepi**
**Altro**

## 21 INTERVENTI AMMESSI

| | |
|---|---|
| **Manutenzione ordinaria e straordinaria** | SI |
| **Restauro e risanamento conservativo** | SI |
| **Ristrutturazione senza demolizione** | NO |
| **Ristrutturazione con demolizione parziale** | NO |
| **Ampliamento** | NO |

## 22 NORME SPECIFICHE e/o PRESCRIZIONI

## 23 AMBITO DI TUTELA

**Raggio di 150 metri**
**Raggio (metri)** 50 (*)
**Come da cartografia**

| SCHEDA N° 656 | COMUNE DI ASCOLI PICENO<br>CENSIMENTO DELLE CASE RURALI | B |
|---|---|---|

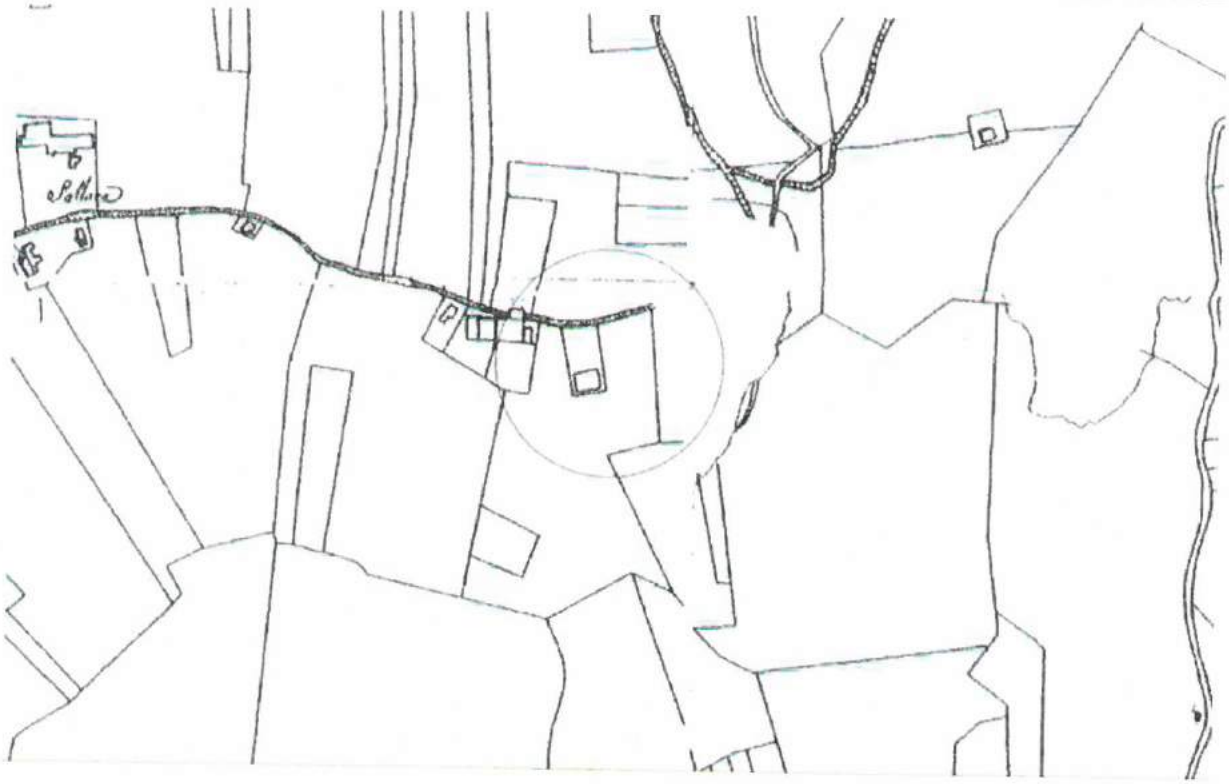

*Catasto Gregoriano (1830)*

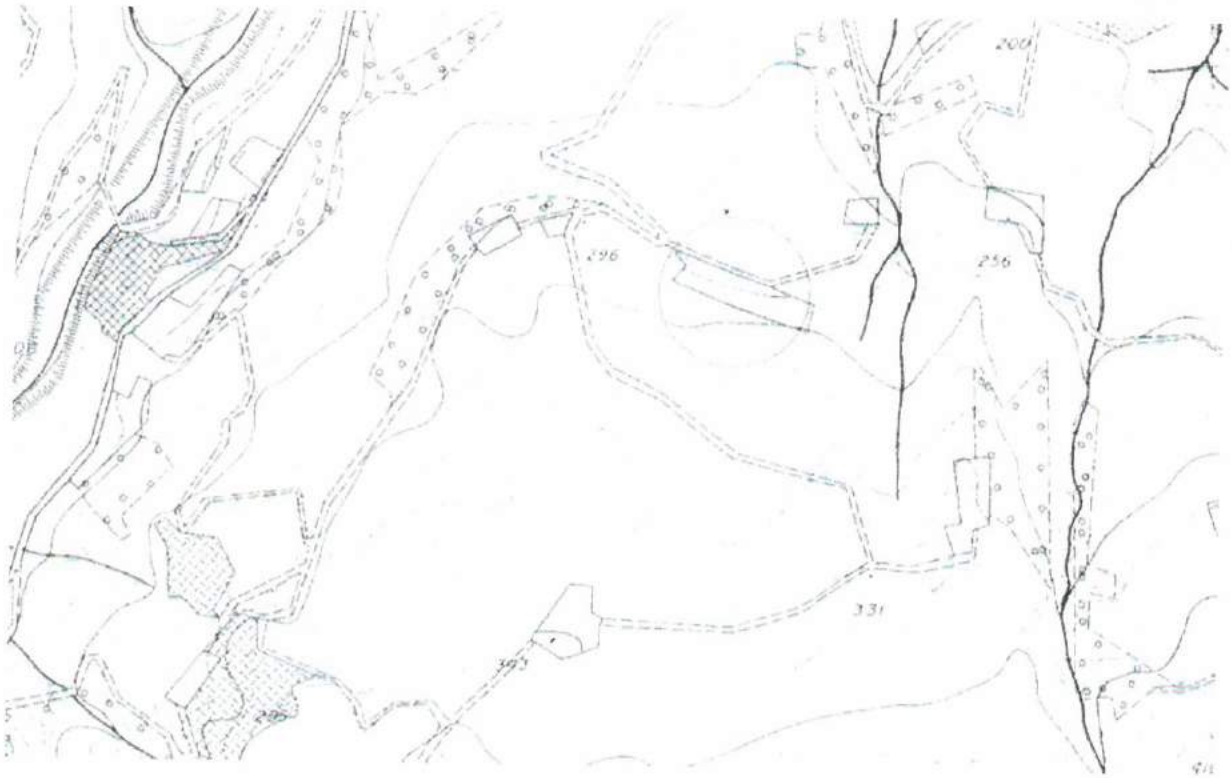

*Carta Regionale (1991)*

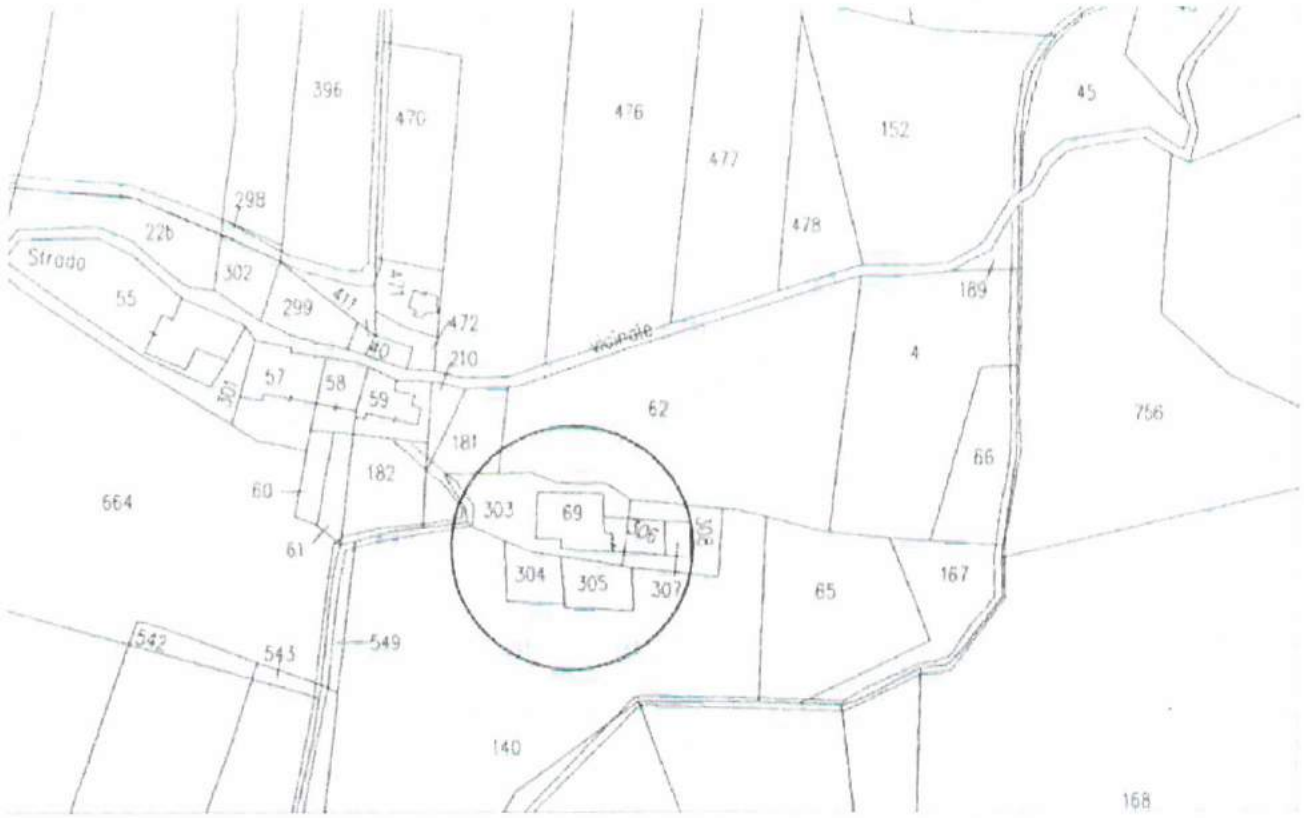


*Cartografia Catastale (1998)*

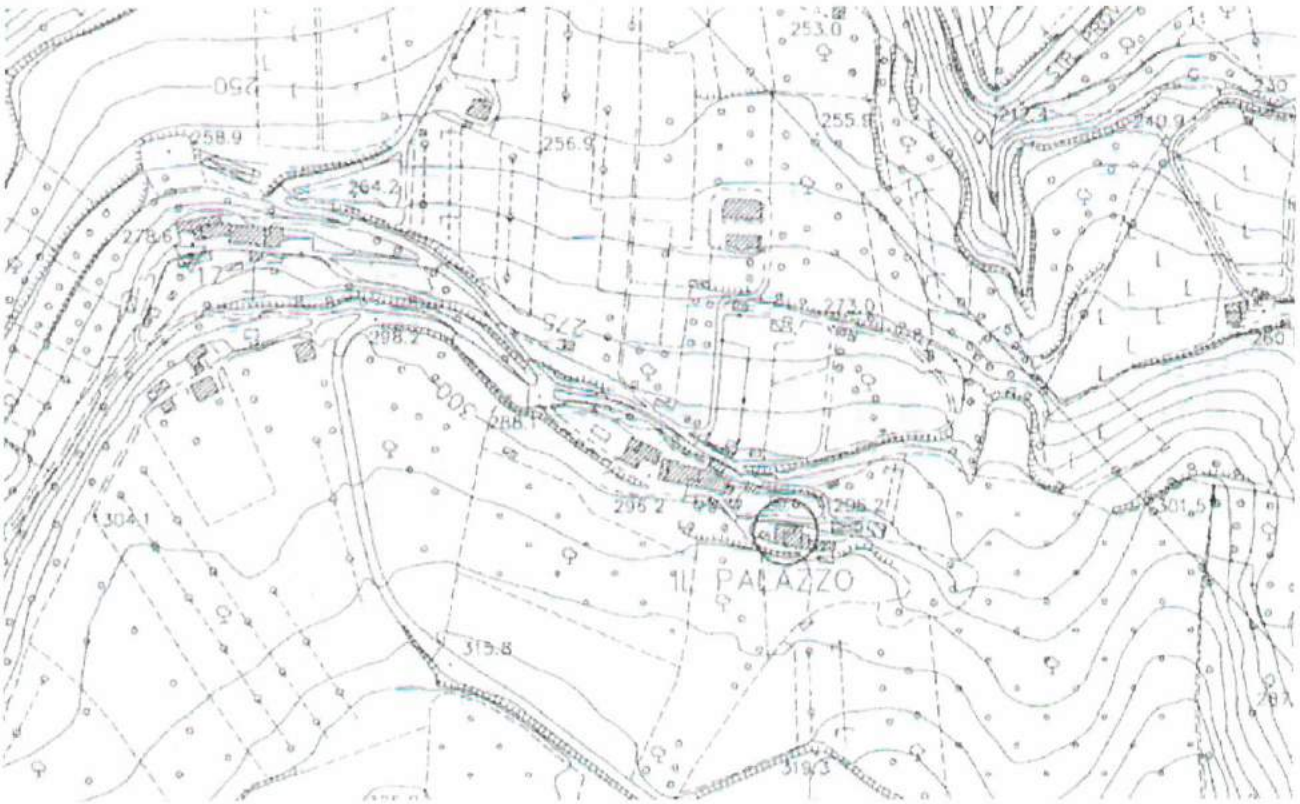


*Aereofotogrammetria (1998)*

| SCHEDA N° 656 | COMUNE DI ASCOLI PICENO<br>CENSIMENTO DELLE CASE RURALI | B |
|---|---|---|



*Foto 1*



*Foto 2*



*Foto 3*



*Foto 4*

SCHEDA N° **657**

# COMUNE DI ASCOLI PICENO
CENSIMENTO DELLE CASE RURALI

**B**

## 1 LOCALIZZAZIONE
Comune di
Indirizzo *BIVIO DI ROSARE*
Civico *130*
Località
Toponimo
Accesso *da strade Vicinali*

## 2 IDENTIFICAZIONE CATASTALE
Foglio *97*
Particella *782*

## 3 EPOCA DI COSTRUZIONE
Certa

Epoca ante 1895
Aggregato

## 4 INDICAZIONE DELLA CATEGORIA
Categoria (comma 1 art 16 delle NTA del PTC) B

## 5 STATO DI CONSERVAZIONE GENERALE
Buono
Manomesso per tipologia *Parzialmente*

Manomesso negli elementi costruttivi *Fortemente*

## 6 APPARTENZA A CLASSI TIPOLOGICHE
Classe (art. 15 punto 3 del PPAR)

## 7 DESTINAZIONE ATTUALE DEL FABBRICATO

PIANO TERRA
Residenziale
Produttivo agricolo
Turismo rurale
Industria agraria
Stalla
Rimessa
Altro

Produttivo extragricolo
Calzaturiero
Manufatturiero
Attività artigianale
Servizi
Altro

RESTO DELL'EDIFICIO
Residenziale
Produttivo agricolo
Turismo rurale
Industria agraria
Stalla
Rimessa
Altro

Produttivo extragricolo
Calzaturiero
Manifatturiero
Attività artigianale
Servizi
Altro

Altri usi
Abbandonato
Note

## 8 CARATTERISTICHE DELL'EDIFICIO
Numero dei corpi costituenti il fabbricato /
Numero dei piani di ciascun corpo
Corpo 1:piani
Corpo 2:piani
Corpo 3:piani

## 9 ANNESSI AGRICOLI ED EXTRAGRICOLI
Annessi agricoli n.
Annessi extragricoli n.

Rimessa attrezzature
Concimaia
Fienile
Silos
Stalla

## 10 IDENTITA'
Particolari artistico architettonici

Riferimenti bibliografici

## 11 LOCALIZZAZIONE DELL'INTORNO

**Localizzazione**

## 12 VISIBILITA' DALLA STRADA

| | |
|---|---|
| **S.S.** | **Comunale** |
| **S.P.** | **Vicinale** |

## 13 STIMA DI VALORE DELL'INTORNO

**Valore dell'intorno**

## 14 CARATTERISTICHE DELL'EDIFICIO

**Tipologia** *Manufatto isolato*

## 15 FORMA

**Pianta** *D'aggregazione*
**Prospetti** *Aggregati*
**Volume** *Aggregato*

## 16 ELEMENTI TIPOLOGICI E COSTRUTTIVI

| **Tipo/materiale** | | **Stato di conservazione** |
|---|---|---|
| **MURATURE** | | |
| **Pietra** | | |
| **Travertino** | | |
| **Laterizio** | | |
| **Terra** | | |
| **Mista** | | |
| **COPERTURA** | | |
| **Padiglione** | | |
| **Due falde** | | |
| **Una falda** | | |
| **Piana** | | |
| **Mista** | *Si* | *Medio* |
| **ARCHITRAVATE** | | |
| **Arch. legno** | | |
| **Arch. laterizio** | *Si* | *Medio* |
| **Arch. pietra** | | |
| **A TUTTO SESTO** | | |
| **Laterizio** | | |
| **Pietra** | | |
| **SESTO ACUTO** | | |
| **Laterizio** | | |
| **Pietra** | | |
| **SESTO RIBASSATO** | | |
| **Laterizio** | | |
| **Pietra** | | |

## 17 ELEMENTI ARCH.CI E DECORATIVI

| | | |
|---|---|---|
| **Paramento intonacato** | | |
| **Paramento faccia vista** | *Si* | *Medio* |
| **Marcapiani** | | |
| **Cornicioni laterizio** | | |
| **Cornicioni pietra** | | |
| **Nicchie** | | |
| **Formelle** | | |
| **Architravi iscrizioni** | | |
| **Affreschi** | | |
| **Meridiane** | | |
| **Copertura coppi** | | |
| **Copertura tegole** | | |
| **Copertura altro** | | |

## 18 ELEMENTI ARCH.CI ESTERNI

**Fontane**
**Vasche**
**Pozzi**
**Ninfei**
**Aree lastricate**
**Terrazzamenti**
**Altro**

## 19 NATURA DELLE AREE DI PERTINENZA

| | |
|---|---|
| **Aia** | **Parco** |
| **Orto** | **Incolto** |
| **Giardino** | **Coltivi** |
| **Giardino disegnato** | **Pavimentate** |
| | **Asfaltate** |
| **Prato** | **Sterrate** |
| **Altro** | |

## 20 ELEMENTI VERDI (SPECIE)

**Viali alberati**
**Alberature isolate**
**Gruppi di alberi**
**Siepi**
**Altro**

## 21 INTERVENTI AMMESSI

| | |
|---|---|
| **Manutenzione ordinaria e straordinaria** | SI |
| **Restauro e risanamento conservativo** | SI |
| **Ristrutturazione senza demolizione** | NO |
| **Ristrutturazione con demolizione parziale** | NO |
| **Ampliamento** | NO |

## 22 NORME SPECIFICHE e/o PRESCRIZIONI

## 23 AMBITO DI TUTELA

**Raggio di 150 metri**
**Raggio (metri)** 50 (*)
**Come da cartografia**

| SCHEDA N° 657 | COMUNE DI ASCOLI PICENO<br>CENSIMENTO DELLE CASE RURALI | B |
|---|---|---|

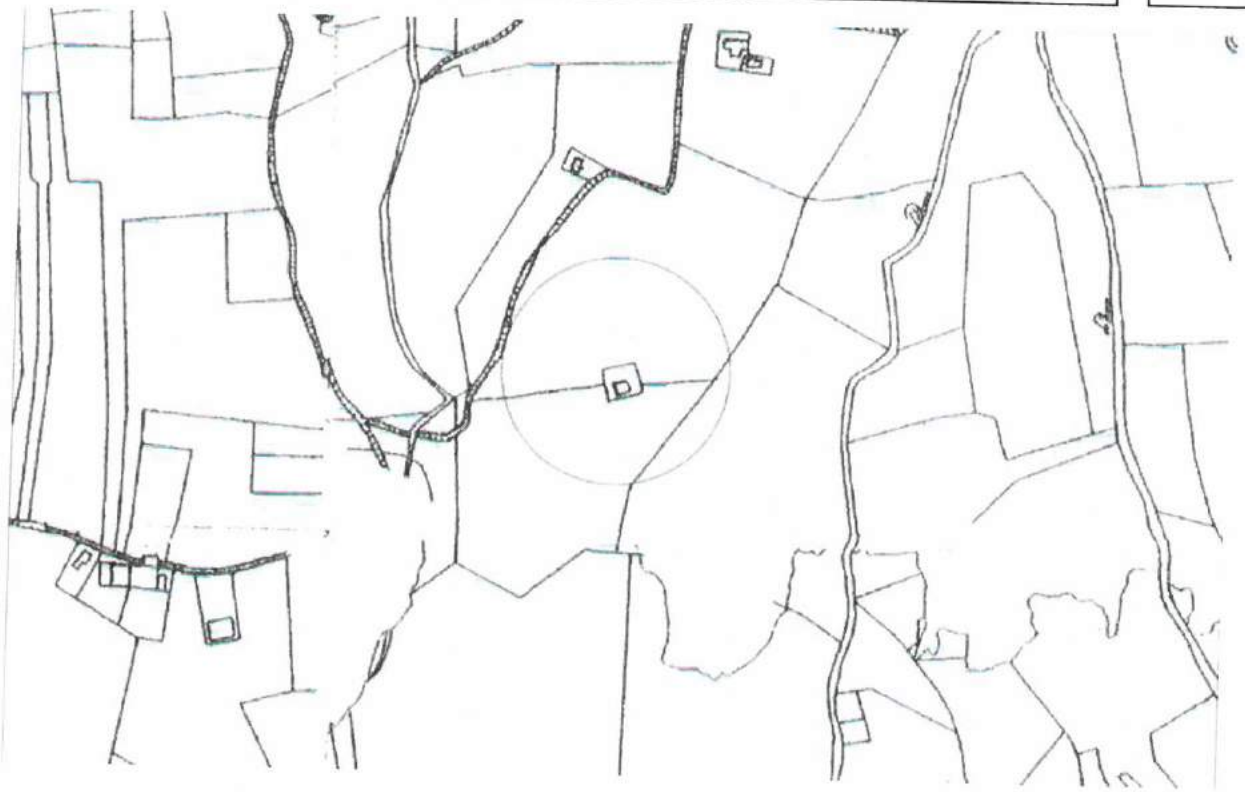

*Catasto Gregoriano (1830)*

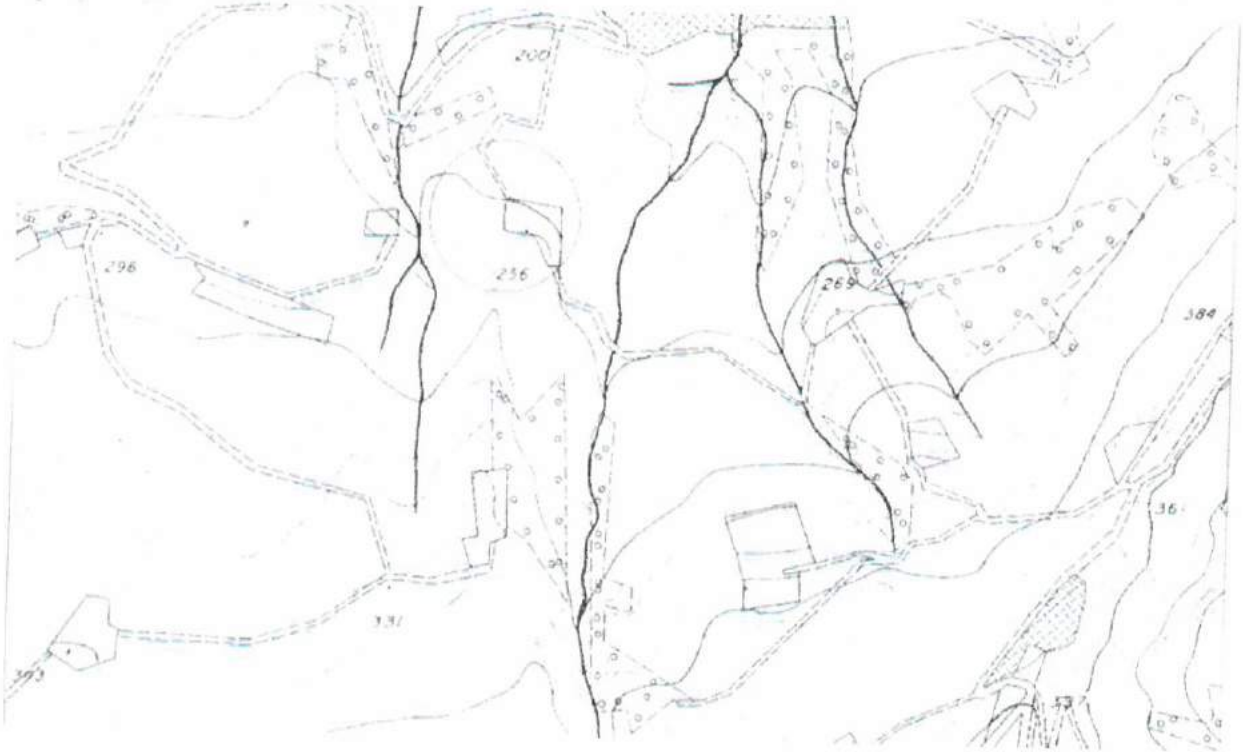


*Carta Regionale (1991)*

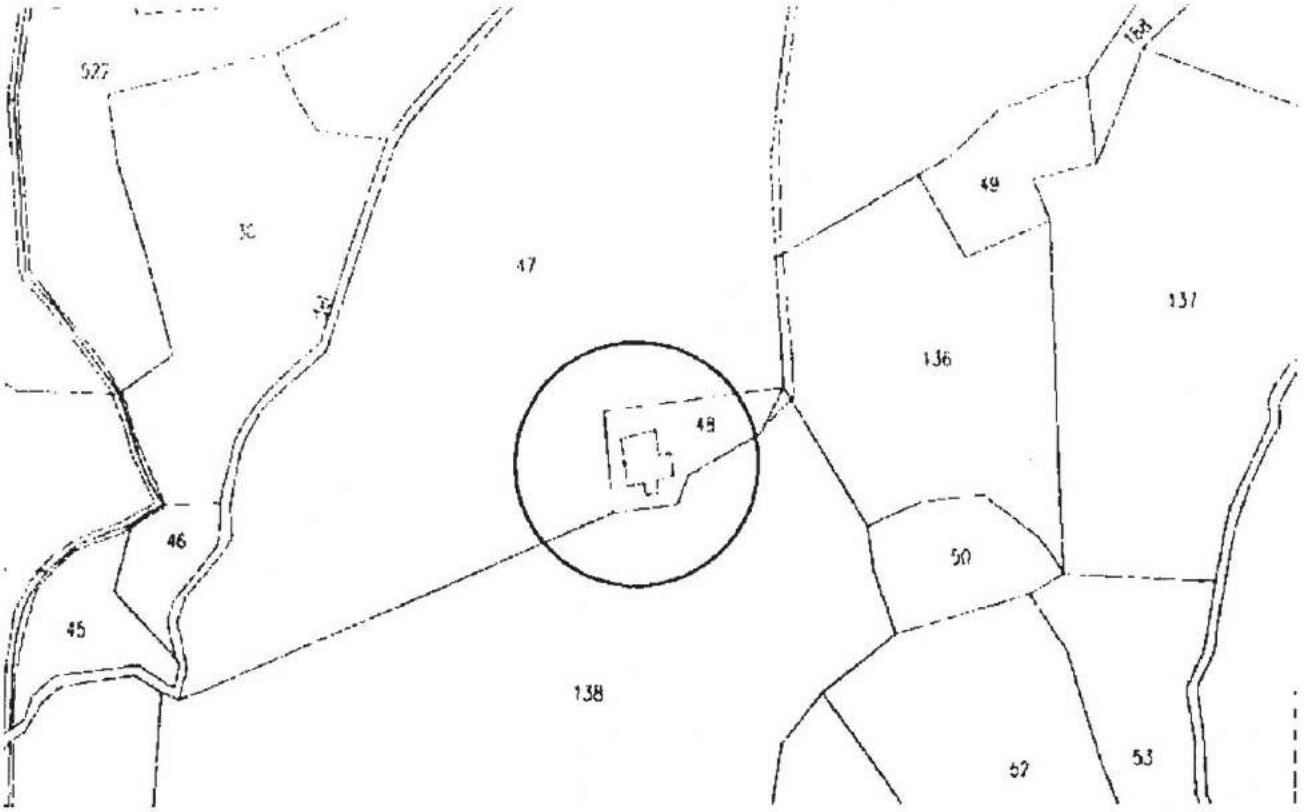


*Cartografia Catastale (1998)*

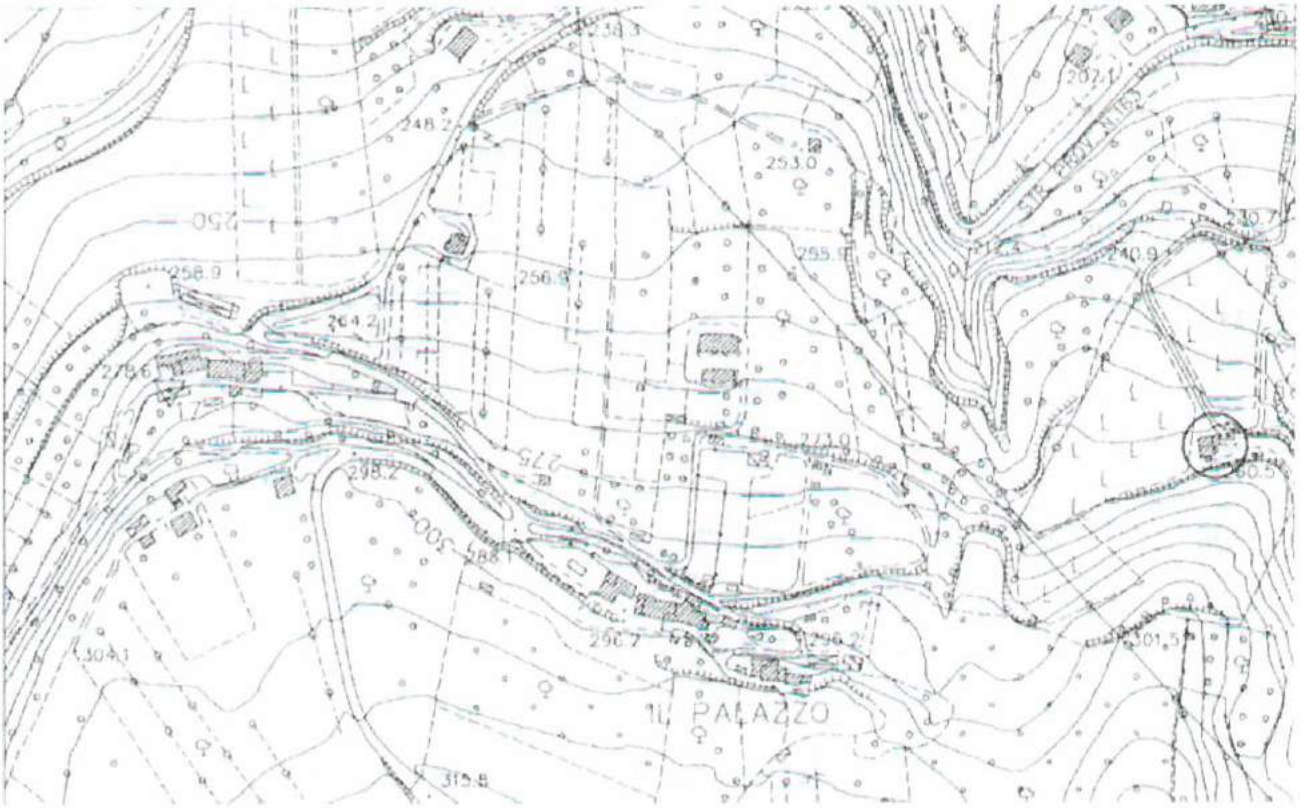


*Aereofotogrammetria (1998)*

| SCHEDA N° 657 | COMUNE DI ASCOLI PICENO<br>CENSIMENTO DELLE CASE RURALI | B |
|---|---|---|



*Foto 1*



*Foto 2*



*Foto 3*

SCHEDA N° **659**

# COMUNE DI ASCOLI PICENO
CENSIMENTO DELLE CASE RURALI

**B**

## 1 LOCALIZZAZIONE
Comune di
Indirizzo *CAPRIGNANO*
Civico
Località
Toponimo
Accesso *da strade Comunali*

## 2 IDENTIFICAZIONE CATASTALE
Foglio *66*
Particella *448*

## 3 EPOCA DI COSTRUZIONE
Certa

Epoca ante 1895
Aggregato

## 4 INDICAZIONE DELLA CATEGORIA
Categoria (comma 1 art 16 delle NTA del PTC) B

## 5 STATO DI CONSERVAZIONE GENERALE
Buono
Manomesso per tipologia *Parzialmente*

Manomesso negli elementi costruttivi *Parzialmente*

## 6 APPARTENZA A CLASSI TIPOLOGICHE
Classe (art. 15 punto 3 del PPAR)

## 7 DESTINAZIONE ATTUALE DEL FABBRICATO

PIANO TERRA
Residenziale
Produttivo agricolo
Turismo rurale
Industria agraria
Stalla
Rimessa
Altro

Produttivo extragricolo
Calzaturiero
Manufatturiero
Attività artigianale
Servizi
Altro

RESTO DELL'EDIFICIO
Residenziale
Produttivo agricolo
Turismo rurale
Industria agraria
Stalla
Rimessa
Altro

Produttivo extragricolo
Calzaturiero
Manifatturiero
Attività artigianale
Servizi
Altro

Altri usi
Abbandonato
Note

## 8 CARATTERISTICHE DELL'EDIFICIO
Numero dei corpi costituenti il fabbricato *1*
Numero dei piani di ciascun corpo
Corpo 1:piani
Corpo 2:piani
Corpo 3:piani

## 9 ANNESSI AGRICOLI ED EXTRAGRICOLI
Annessi agricoli n.
Annessi extragricoli n.

Rimessa attrezzature
Concimaia
Fienile
Silos
Stalla

## 10 IDENTITA'
Particolari artistico architettonici

Riferimenti bibliografici

## 11 LOCALIZZAZIONE DELL'INTORNO

**Localizzazione**

## 12 VISIBILITA' DALLA STRADA

| | |
|---|---|
| **S.S.** | **Comunale** |
| **S.P.** | **Vicinale** |

## 13 STIMA DI VALORE DELL'INTORNO

**Valore dell'intorno**

## 14 CARATTERISTICHE DELL'EDIFICIO

**Tipologia** *Manufatto isolato*

## 15 FORMA

**Pianta** *Rettangolare*
**Prospetti** *Semplice*
**Volume** *Aggregato*

## 16 ELEMENTI TIPOLOGICI E COSTRUTTIVI

| **Tipo/materiale** | | **Stato di conservazione** |
|---|---|---|
| **MURATURE** | | |
| **Pietra** | *Si* | *Medio* |
| **Travertino** | | |
| **Laterizio** | | |
| **Terra** | | |
| **Mista** | | |
| **COPERTURA** | | |
| **Padiglione** | | |
| **Due falde** | | |
| **Una falda** | | |
| **Piana** | | |
| **Mista** | | |
| **ARCHITRAVATE** | | |
| **Arch. legno** | | |
| **Arch. laterizio** | | |
| **Arch. pietra** | | |
| **A TUTTO SESTO** | | |
| **Laterizio** | | |
| **Pietra** | | |
| **SESTO ACUTO** | | |
| **Laterizio** | | |
| **Pietra** | | |
| **SESTO RIBASSATO** | | |
| **Laterizio** | | |
| **Pietra** | | |

## 17 ELEMENTI ARCH.CI E DECORATIVI

| | | |
|---|---|---|
| **Paramento intonacato** | | |
| **Paramento faccia vista** | *Si* | *Medio* |
| **Marcapiani** | | |
| **Cornicioni laterizio** | | |
| **Cornicioni pietra** | | |
| **Nicchie** | | |
| **Formelle** | | |
| **Architravi iscrizioni** | | |
| **Affreschi** | | |
| **Meridiane** | | |
| **Copertura coppi** | | |
| **Copertura tegole** | | |
| **Copertura altro** | | |

## 18 ELEMENTI ARCH.CI ESTERNI

**Fontane**
**Vasche**
**Pozzi**
**Ninfei**
**Aree lastricate**
**Terrazzamenti**
**Altro**

## 19 NATURA DELLE AREE DI PERTINENZA

| | |
|---|---|
| **Aia** | **Parco** |
| **Orto** | **Incolto** |
| **Giardino** | **Coltivi** |
| **Giardino disegnato** | **Pavimentate** |
| **Prato** | **Asfaltate** |
| | **Sterrate** |

**Altro**

## 20 ELEMENTI VERDI (SPECIE)

**Viali alberati**
**Alberature isolate**
**Gruppi di alberi**
**Siepi**
**Altro**

## 21 INTERVENTI AMMESSI

| | |
|---|---|
| **Manutenzione ordinaria e straordinaria** | SI |
| **Restauro e risanamento conservativo** | SI |
| **Ristrutturazione senza demolizione** | NO |
| **Ristrutturazione con demolizione parziale** | NO |
| **Ampliamento** | NO |

## 22 NORME SPECIFICHE e/o PRESCRIZIONI

## 23 AMBITO DI TUTELA

**Raggio di 150 metri**
**Raggio (metri)** 50 (*)
**Come da cartografia**

| SCHEDA N° 659 | COMUNE DI ASCOLI PICENO<br>CENSIMENTO DELLE CASE RURALI | B |
|---|---|---|



*Catasto Gregoriano (1830)*

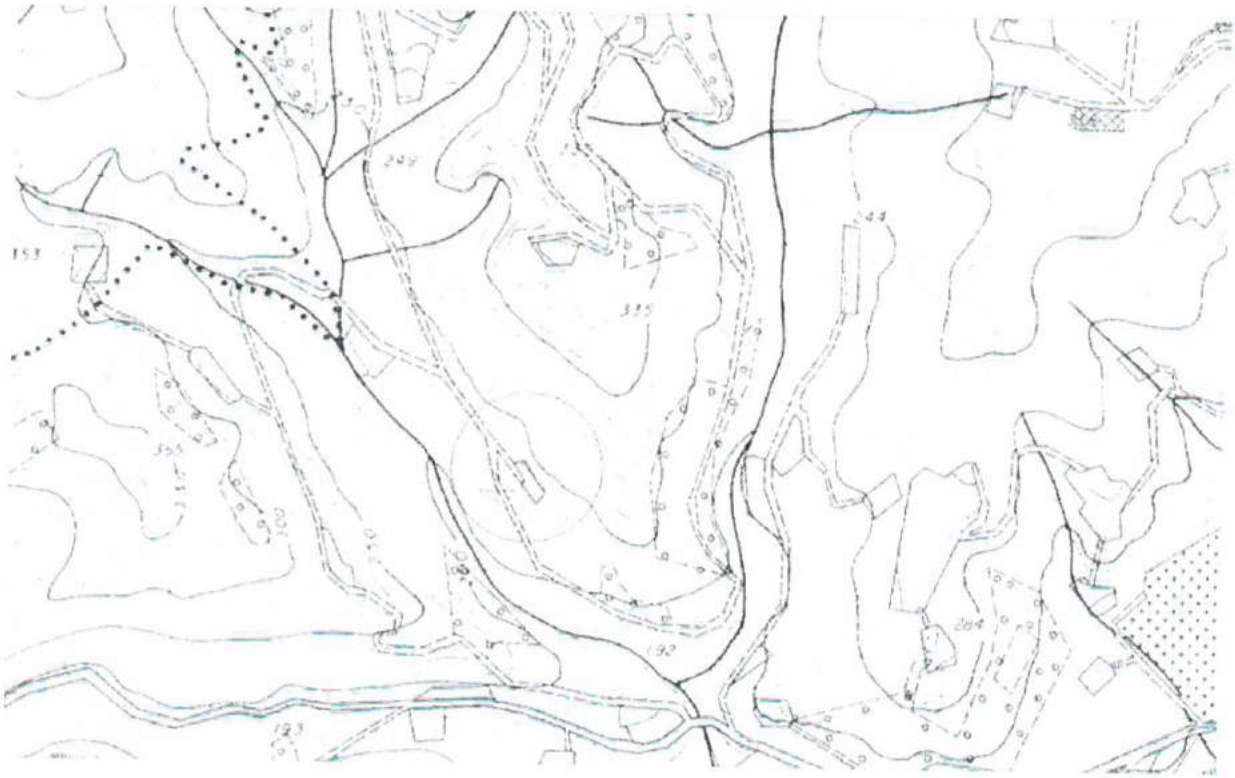

*Carta Regionale (1991)*

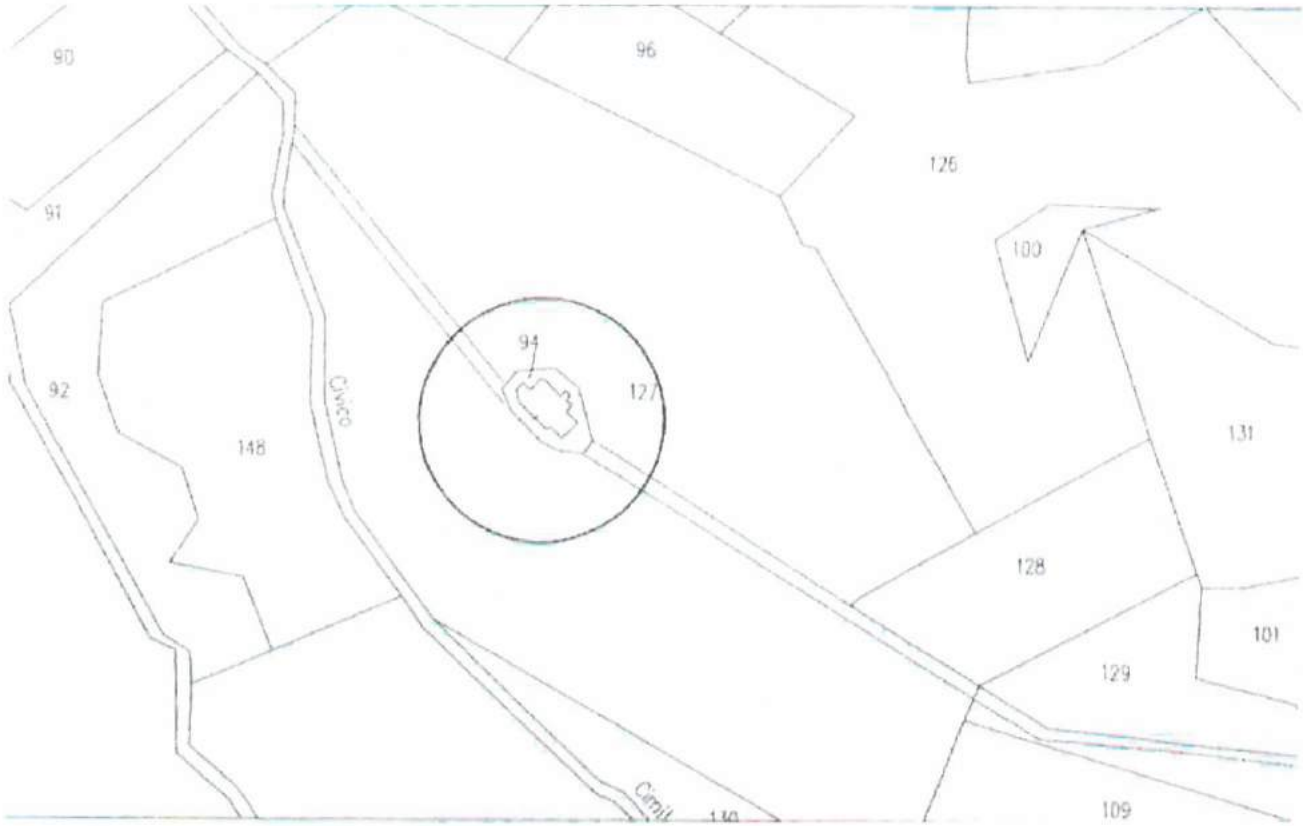


*Cartografia Catastale (1998)*




*Aereofotogrammetria (1998)*

| SCHEDA N° 659 | COMUNE DI ASCOLI PICENO<br>CENSIMENTO DELLE CASE RURALI | B |
|---|---|---|



*Foto 1*



*Foto 2*

SCHEDA N° **663**

# COMUNE DI ASCOLI PICENO
## CENSIMENTO DELLE CASE RURALI

**A2**

**1 LOCALIZZAZIONE**

Comune di
Indirizzo *CAPRIGNANO*
Civico
Località
Toponimo
Accesso *da strade Comunali*

**2 IDENTIFICAZIONE CATASTALE**

Foglio *66*
Particella *32*

**3 EPOCA DI COSTRUZIONE**

Certa

Epoca ante 1895
Aggregato

**4 INDICAZIONE DELLA CATEGORIA**

Categoria (comma 1 art 16 delle NTA del PTC) **A2**

**5 STATO DI CONSERVAZIONE GENERALE**

Buono
Manomesso per tipologia *Parzialmente*

Manomesso negli elementi costruttivi *Parzialmente*

**6 APPARTENZA A CLASSI TIPOLOGICHE**

Classe (art. 15 punto 3 del PPAR)

**7 DESTINAZIONE ATTUALE DEL FABBRICATO**

PIANO TERRA

Residenziale

Produttivo agricolo

Turismo rurale
Industria agraria
Stalla
Rimessa
Altro

Produttivo extragricolo

Calzaturiero
Manufatturiero
Attività artigianale
Servizi
Altro

RESTO DELL'EDIFICIO

Residenziale

Produttivo agricolo

Turismo rurale
Industria agraria
Stalla
Rimessa
Altro

Produttivo extragricolo

Calzaturiero
Manifatturiero
Attività artigianale
Servizi
Altro

Altri usi
Abbandonato
Note

**8 CARATTERISTICHE DELL'EDIFICIO**

Numero dei corpi costituenti il fabbricato *1*
Numero dei piani di ciascun corpo
Corpo 1:piani
Corpo 2:piani
Corpo 3:piani

**9 ANNESSI AGRICOLI ED EXTRAGRICOLI**

Annessi agricoli n.
Annessi extragricoli n.

Rimessa attrezzature
Concimaia
Fienile
Silos
Stalla

**10 IDENTITA'**

Particolari artistico architettonici

Riferimenti bibliografici

## 11 LOCALIZZAZIONE DELL'INTORNO

**Localizzazione**

## 12 VISIBILITA' DALLA STRADA

**S.S.** **Comunale**

**S.P.** **Vicinale**

## 13 STIMA DI VALORE DELL'INTORNO

**Valore dell'intorno**

## 14 CARATTERISTICHE DELL'EDIFICIO

**Tipologia** *Manufatto isolato*

## 15 FORMA

**Pianta** *Rettangolare*

**Prospetti** *Semplice*

**Volume** *Semplice*

## 16 ELEMENTI TIPOLOGICI E COSTRUTTIVI

| Tipo/materiale | | Stato di conservazione |
|---|---|---|
| **MURATURE** | | |
| **Pietra** | *Si* | *Medio* |
| **Travertino** | | |
| **Laterizio** | | |
| **Terra** | | |
| **Mista** | | |
| **COPERTURA** | | |
| **Padiglione** | | |
| **Due falde** | | |
| **Una falda** | | |
| **Piana** | | |
| **Mista** | | |
| **ARCHITRAVATE** | | |
| **Arch. legno** | | |
| **Arch. laterizio** | | |
| **Arch. pietra** | | |
| **A TUTTO SESTO** | | |
| **Laterizio** | | |
| **Pietra** | | |
| **SESTO ACUTO** | | |
| **Laterizio** | | |
| **Pietra** | | |
| **SESTO RIBASSATO** | | |
| **Laterizio** | | |
| **Pietra** | | |

## 17 ELEMENTI ARCH.CI E DECORATIVI

| | | |
|---|---|---|
| **Paramento intonacato** | *Si* | *Pessimo* |
| **Paramento faccia vista** | | |
| **Marcapiani** | | |
| **Cornicioni laterizio** | | |
| **Cornicioni pietra** | | |
| **Nicchie** | | |
| **Formelle** | | |
| **Architravi iscrizioni** | | |
| **Affreschi** | | |
| **Meridiane** | | |
| **Copertura coppi** | | |
| **Copertura tegole** | | |
| **Copertura altro** | | |

## 18 ELEMENTI ARCH.CI ESTERNI

**Fontane**

**Vasche**

**Pozzi**

**Ninfei**

**Aree lastricate**

**Terrazzamenti**

**Altro**

## 19 NATURA DELLE AREE DI PERTINENZA

| | |
|---|---|
| **Aia** | **Parco** |
| **Orto** | **Incolto** |
| **Giardino** | **Coltivi** |
| **Giardino disegnato** | **Pavimentate** |
| | **Asfaltate** |
| **Prato** | **Sterrate** |

**Altro**

## 20 ELEMENTI VERDI (SPECIE)

**Viali alberati**

**Alberature isolate**

**Gruppi di alberi**

**Siepi**

**Altro**

## 21 INTERVENTI AMMESSI

| | |
|---|---|
| **Manutenzione ordinaria e straordinaria** | SI |
| **Restauro e risanamento conservativo** | SI |
| **Ristrutturazione senza demolizione** | NO |
| **Ristrutturazione con demolizione parziale** | NO |
| **Ampliamento** | NO |

## 22 NORME SPECIFICHE e/o PRESCRIZIONI

## 23 AMBITO DI TUTELA

**Raggio di 150 metri**

**Raggio (metri)** 50 (*)

**Come da cartografia**

SCHEDA N°
663

# COMUNE DI ASCOLI PICENO
CENSIMENTO DELLE CASE RURALI

A2

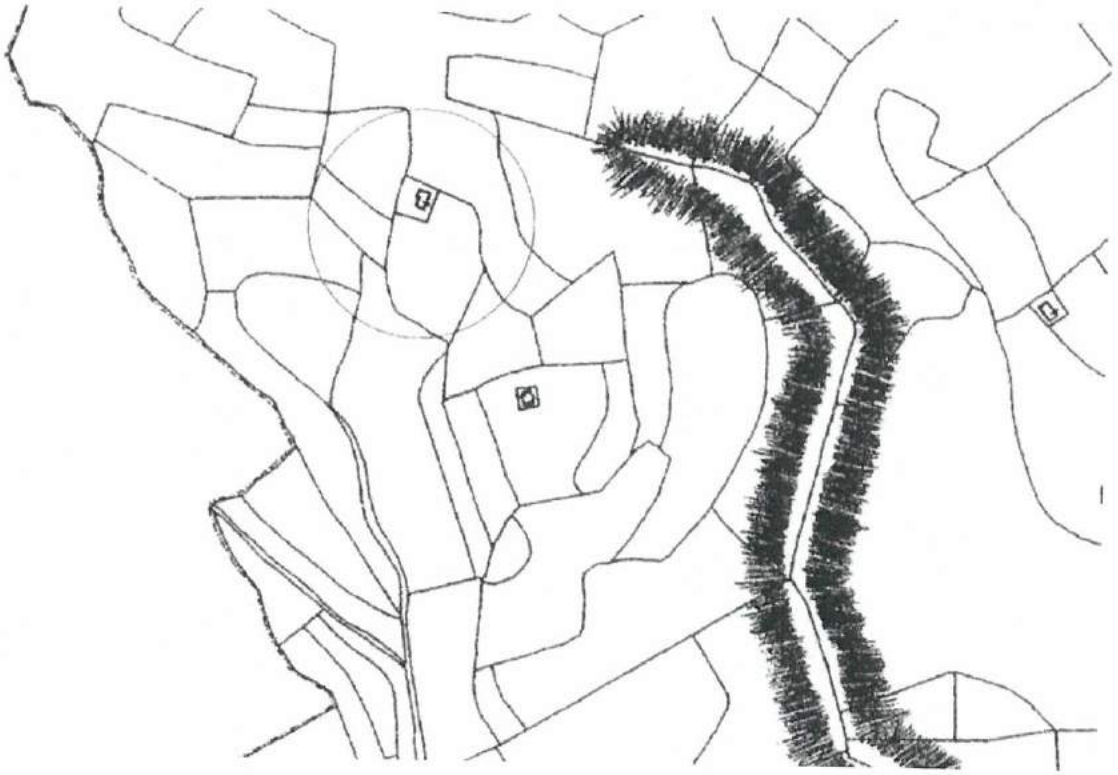

*Catasto Gregoriano (1830)*

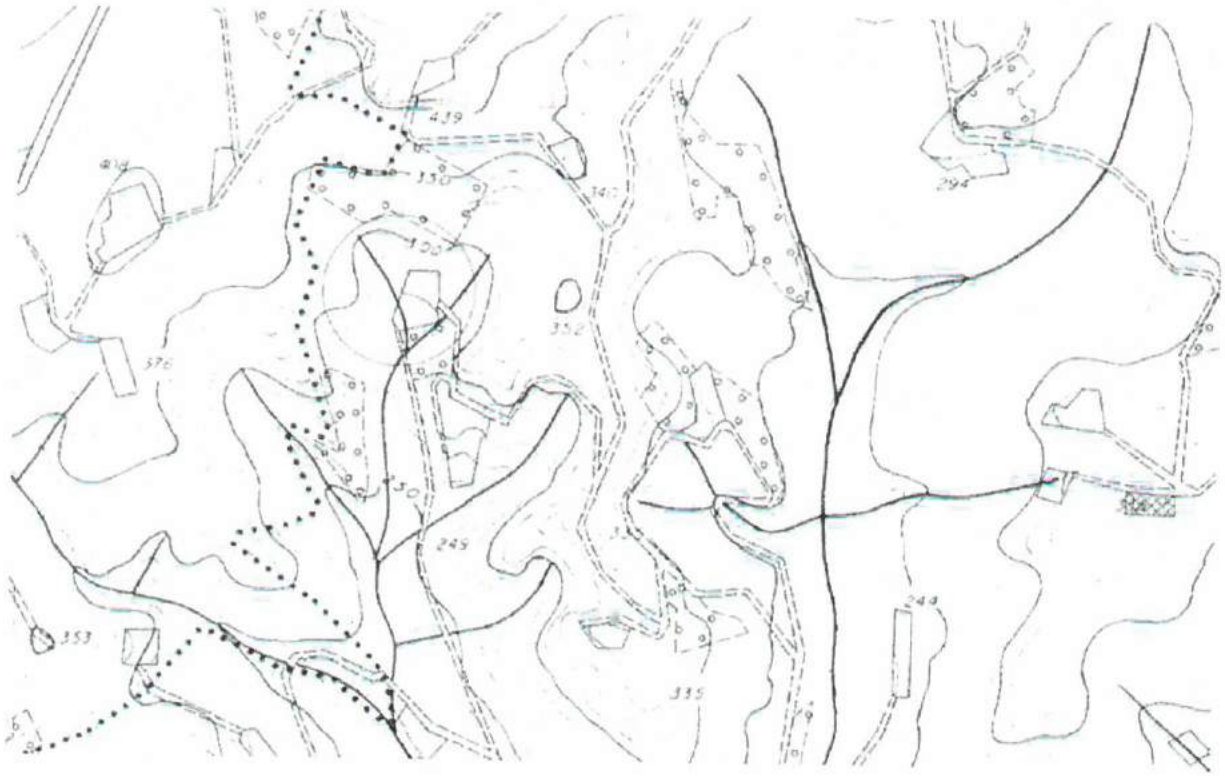


*Carta Regionale (1991)*

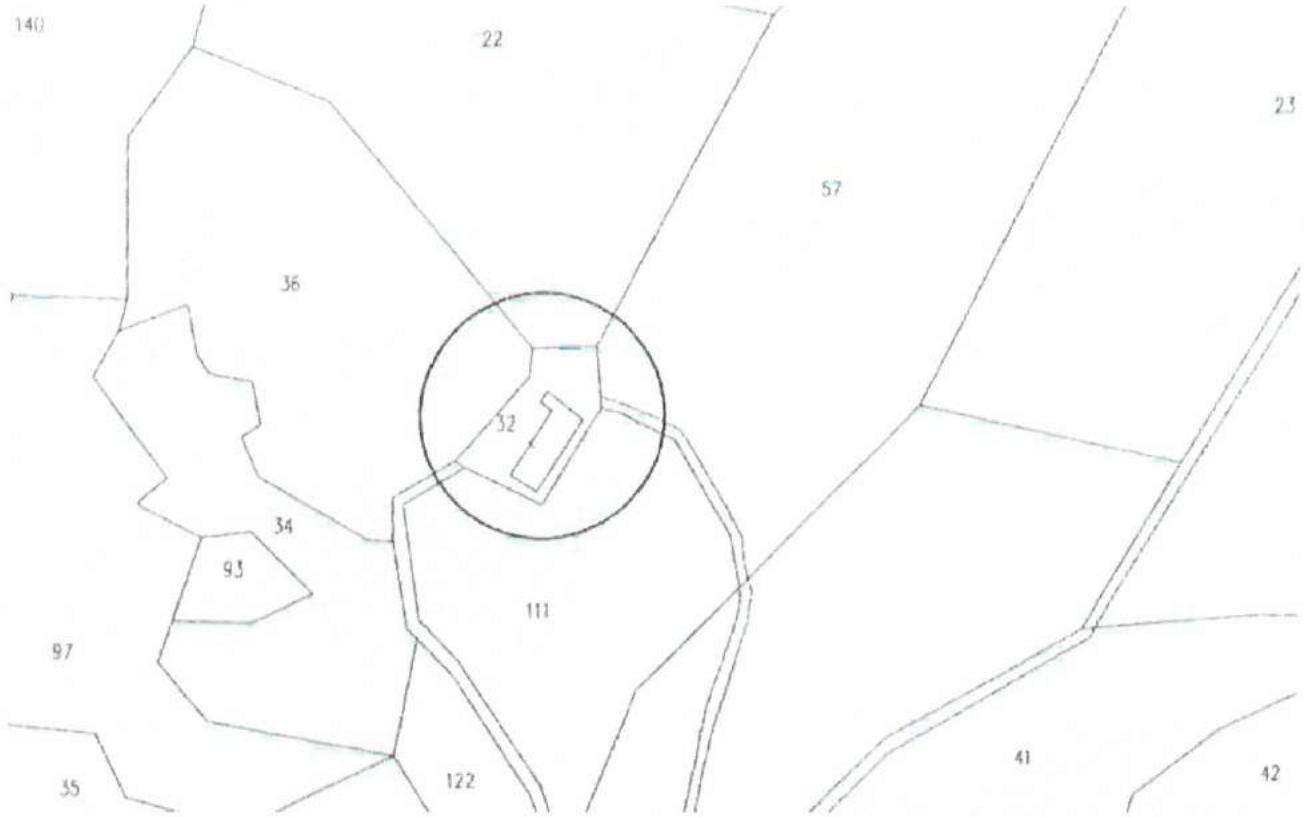


*Cartografia Catastale (1998)*

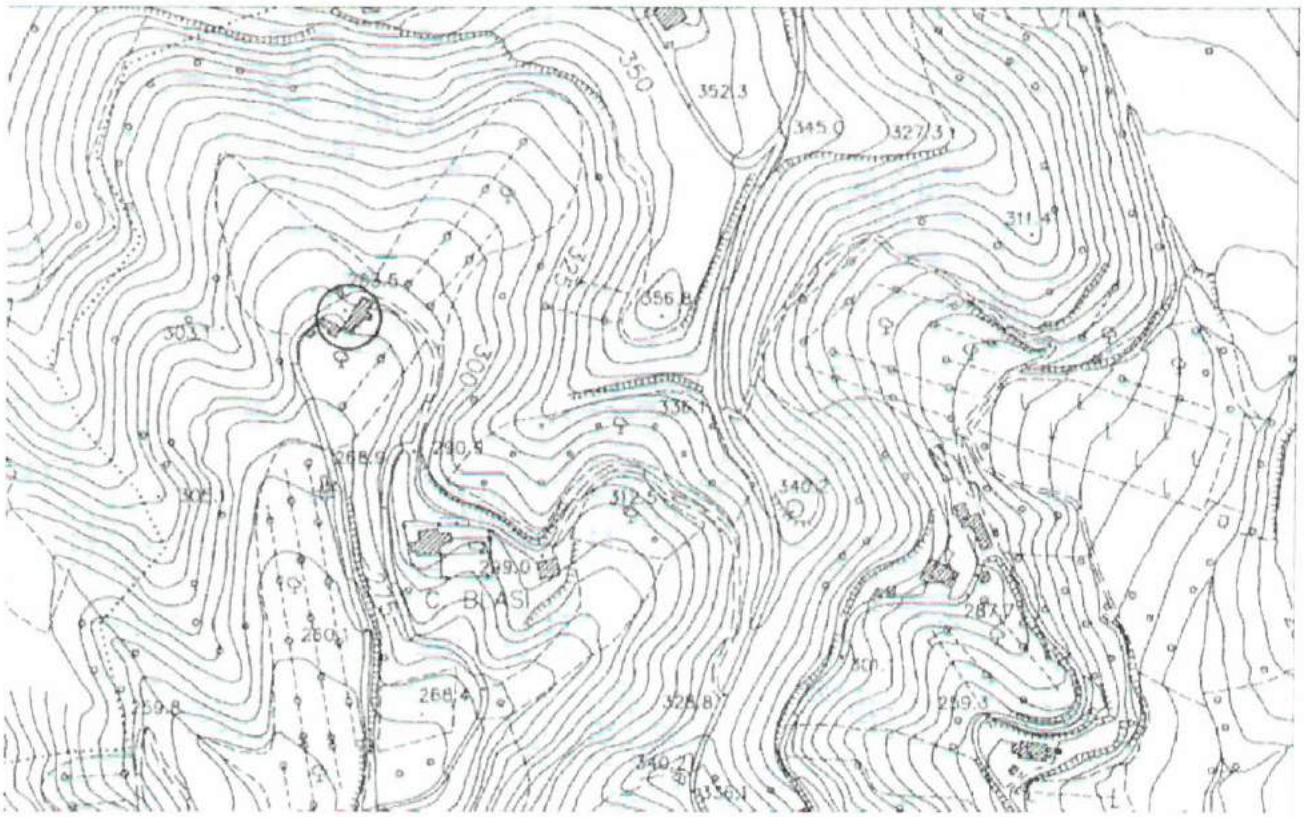


*Aereofotogrammetria (1998)*

| SCHEDA N° 663 | COMUNE DI ASCOLI PICENO<br>CENSIMENTO DELLE CASE RURALI | A2 |
|---|---|---|



*Foto 1*



*Foto 2*

SCHEDA N° 670

# COMUNE DI ASCOLI PICENO
## CENSIMENTO DELLE CASE RURALI

A2

**1 LOCALIZZAZIONE**

Comune di
Indirizzo *Strada per San Marco*
Civico
Località *Piagge*
Toponimo
Accesso *da strade Provinciali*

**2 IDENTIFICAZIONE CATASTALE**

Foglio *101*
Particella *170*

**3 EPOCA DI COSTRUZIONE**

Certa

Epoca ante 1895
Aggregato

**4 INDICAZIONE DELLA CATEGORIA**

Categoria (comma 1 art 16 delle NTA del PTC) A2

**5 STATO DI CONSERVAZIONE GENERALE**

Buono *Si*
Manomesso per tipologia

Manomesso negli elementi costruttivi *Parzialmente*

**6 APPARTENZA A CLASSI TIPOLOGICHE**

Classe (art. 15 punto 3 del PPAR)

**7 DESTINAZIONE ATTUALE DEL FABBRICATO**

PIANO TERRA

Residenziale *Si*

Produttivo agricolo

Turismo rurale
Industria agraria
Stalla
Rimessa
Altro

Produttivo extragricolo

Calzaturiero
Manufatturiero
Attività artigianale
Servizi
Altro

RESTO DELL'EDIFICIO

Residenziale

Produttivo agricolo

Turismo rurale
Industria agraria
Stalla
Rimessa
Altro

Produttivo extragricolo

Calzaturiero
Manifatturiero
Attività artigianale
Servizi
Altro

Altri usi
Abbandonato
Note

**8 CARATTERISTICHE DELL'EDIFICIO**

Numero dei corpi costituenti il fabbricato 1
Numero dei piani di ciascun corpo
Corpo 1:piani
Corpo 2:piani
Corpo 3:piani

**9 ANNESSI AGRICOLI ED EXTRAGRICOLI**

Annessi agricoli n.
Annessi extragricoli n.

Rimessa attrezzature
Concimaia
Fienile
Silos
Stalla

**10 IDENTITA'**

Particolari artistico architettonici

Riferimenti bibliografici

## 11 LOCALIZZAZIONE DELL'INTORNO

**Localizzazione**

## 12 VISIBILITA' DALLA STRADA

| | |
|---|---|
| **S.S.** | **Comunale** |
| **S.P.** | **Vicinale** |

## 13 STIMA DI VALORE DELL'INTORNO

**Valore dell'intorno**

## 14 CARATTERISTICHE DELL'EDIFICIO

**Tipologia**

## 15 FORMA

| | |
|---|---|
| **Pianta** | *Rettangolare* |
| **Prospetti** | *Semplice* |
| **Volume** | *Semplice* |

## 16 ELEMENTI TIPOLOGICI E COSTRUTTIVI

| **Tipo/materiale** | | **Stato di conservazione** |
|---|---|---|
| **MURATURE** | | |
| **Pietra** | | |
| **Travertino** | | |
| **Laterizio** | | |
| **Terra** | | |
| **Mista** | | |
| **COPERTURA** | | |
| **Padiglione** | *Si* | *Medio* |
| **Due falde** | | |
| **Una falda** | | |
| **Piana** | | |
| **Mista** | | |
| **ARCHITRAVATE** | | |
| **Arch. legno** | | |
| **Arch. laterizio** | | |
| **Arch. pietra** | *Si* | *Medio* |
| **A TUTTO SESTO** | | |
| **Laterizio** | | |
| **Pietra** | | |
| **SESTO ACUTO** | | |
| **Laterizio** | | |
| **Pietra** | | |
| **SESTO RIBASSATO** | | |
| **Laterizio** | | |
| **Pietra** | | |

## 17 ELEMENTI ARCH.CI E DECORATIVI

| | | |
|---|---|---|
| **Paramento intonacato** | *Si* | *Pessimo* |
| **Paramento faccia vista** | | |
| **Marcapiani** | | |
| **Cornicioni laterizio** | | |
| **Cornicioni pietra** | | |
| **Nicchie** | | |
| **Formelle** | | |
| **Architravi iscrizioni** | | |
| **Affreschi** | | |
| **Meridiane** | | |
| **Copertura coppi** | | |
| **Copertura tegole** | | |
| **Copertura altro** | | |

## 18 ELEMENTI ARCH.CI ESTERNI

**Fontane**
**Vasche**
**Pozzi**
**Ninfei**
**Aree lastricate**
**Terrazzamenti**
**Altro**

## 19 NATURA DELLE AREE DI PERTINENZA

| | |
|---|---|
| **Aia** | **Parco** |
| **Orto** | **Incolto** |
| **Giardino** | **Coltivi** |
| **Giardino disegnato** | **Pavimentate** |
| **Prato** | **Asfaltate** |
| | **Sterrate** |

**Altro**

## 20 ELEMENTI VERDI (SPECIE)

**Viali alberati**
**Alberature isolate**
**Gruppi di alberi**
**Siepi**
**Altro**

## 21 INTERVENTI AMMESSI

| | |
|---|---|
| **Manutenzione ordinaria e straordinaria** | SI |
| **Restauro e risanamento conservativo** | SI |
| **Ristrutturazione senza demolizione** | NO |
| **Ristrutturazione con demolizione parziale** | NO |
| **Ampliamento** | NO |

## 22 NORME SPECIFICHE e/o PRESCRIZIONI

## 23 AMBITO DI TUTELA

**Raggio di 150 metri**
**Raggio (metri)** 50 (*)
**Come da cartografia**

| SCHEDA N° 670 | COMUNE DI ASCOLI PICENO<br>CENSIMENTO DELLE CASE RURALI | A2 |
|---|---|---|

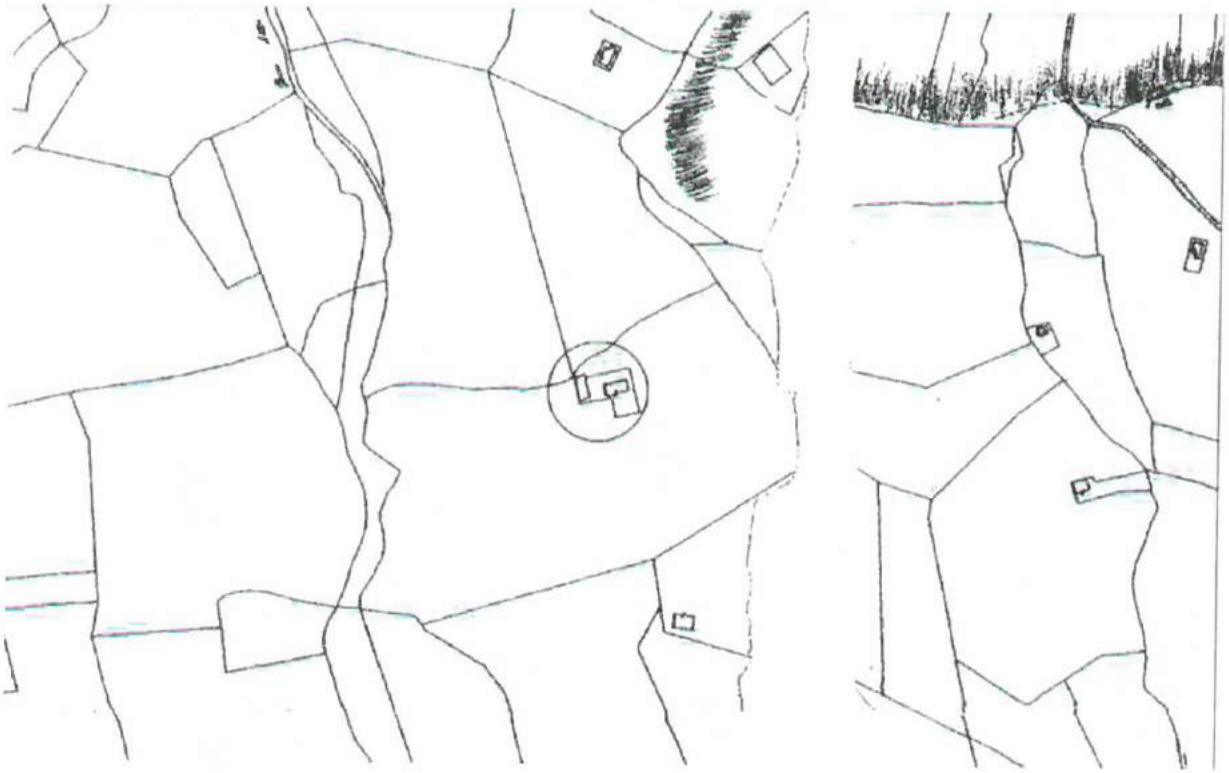

*Catasto Gregoriano (1830)*

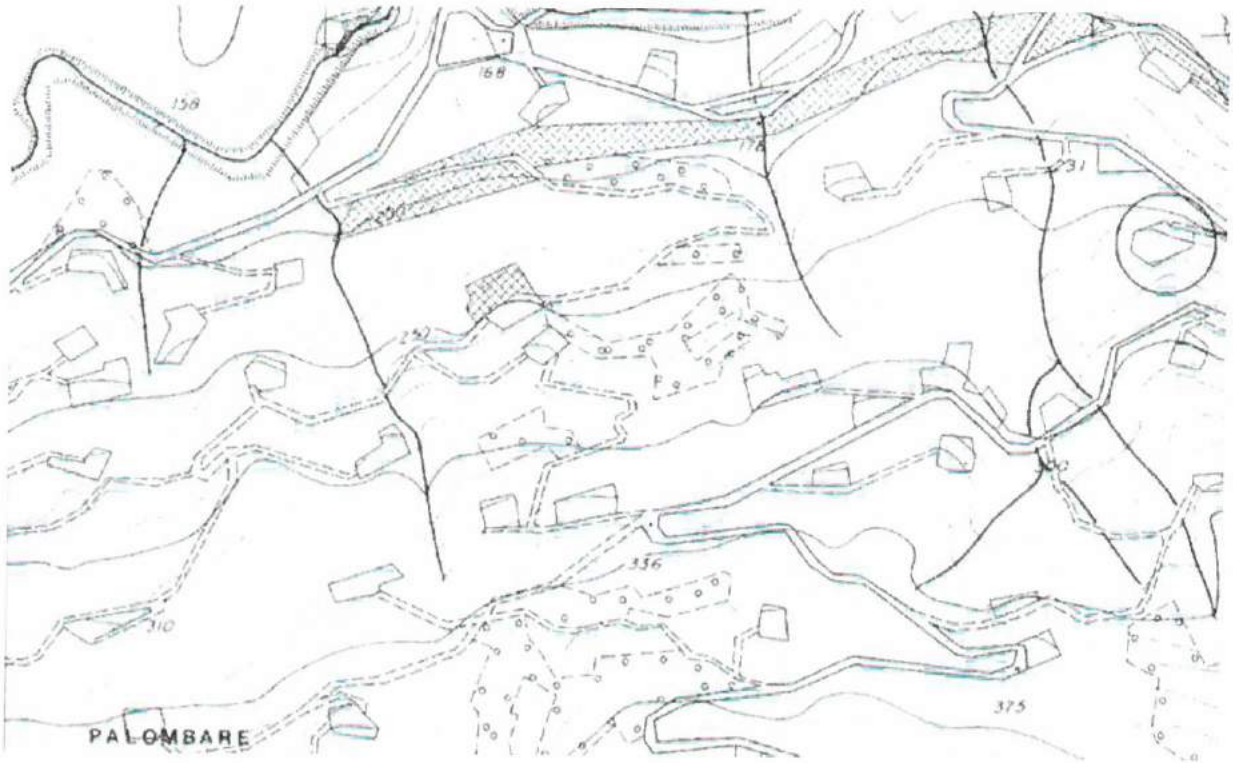


*Carta Regionale (1991)*

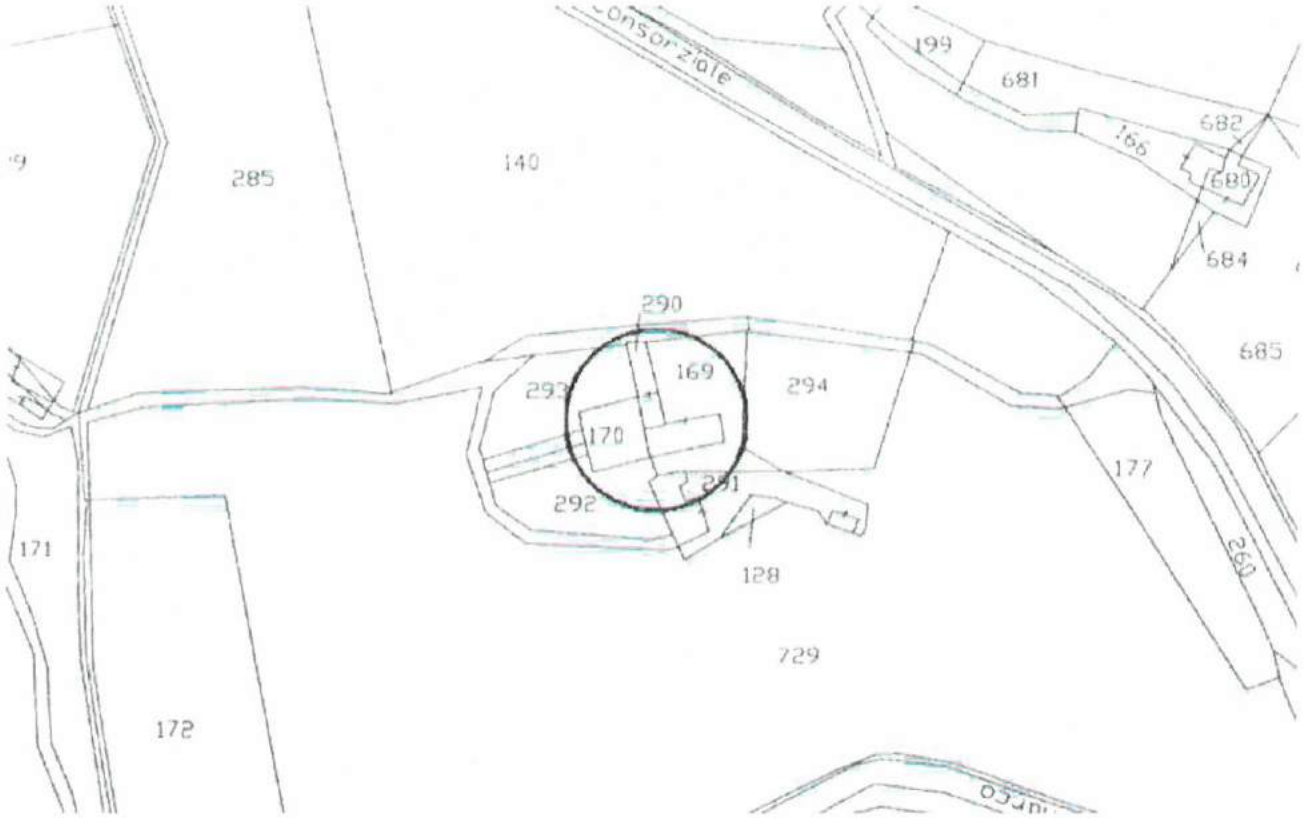


*Cartografia Catastale (1998)*

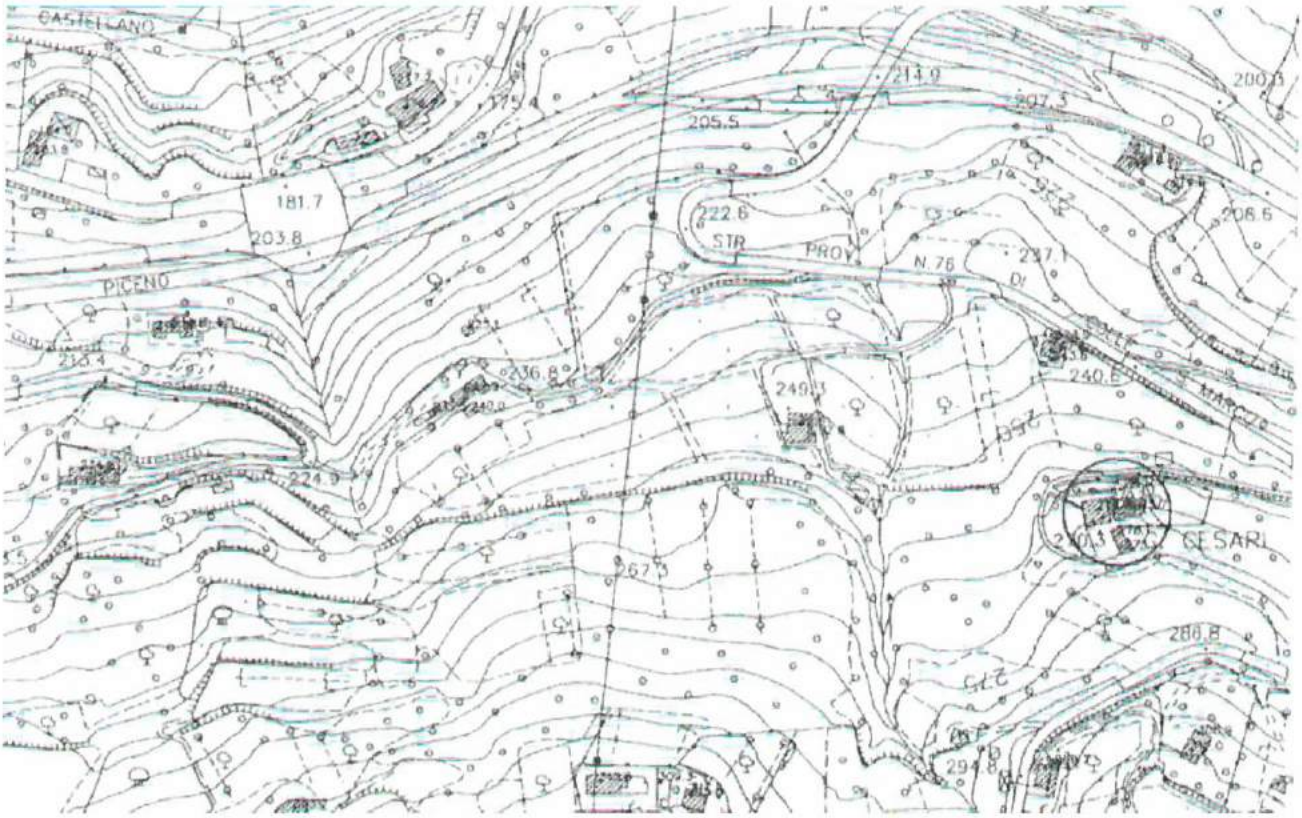


*Aereofotogrammetria (1998)*

| SCHEDA N° 670 | COMUNE DI ASCOLI PICENO<br>CENSIMENTO DELLE CASE RURALI | A2 |
|---|---|---|



*Foto 1*

SCHEDA N° **672**

# COMUNE DI ASCOLI PICENO
CENSIMENTO DELLE CASE RURALI

**B**

## 1 LOCALIZZAZIONE
Comune di
Indirizzo
Civico
Località *VALLESENZANA*
Toponimo
Accesso *da strade Provinciali*

## 2 IDENTIFICAZIONE CATASTALE
Foglio *46*
Particella *132*

## 3 EPOCA DI COSTRUZIONE
Certa

Epoca ante 1895
Aggregato

## 4 INDICAZIONE DELLA CATEGORIA
Categoria (comma 1 art 16 delle NTA del PTC) **B**

## 5 STATO DI CONSERVAZIONE GENERALE
Buono
Manomesso per tipologia

Manomesso negli elementi costruttivi

## 6 APPARTENZA A CLASSI TIPOLOGICHE
Classe (art. 15 punto 3 del PPAR)

## 7 DESTINAZIONE ATTUALE DEL FABBRICATO

PIANO TERRA
Residenziale
Produttivo agricolo
Turismo rurale
Industria agraria
Stalla
Rimessa
Altro

Produttivo extragricolo
Calzaturiero
Manufatturiero
Attività artigianale
Servizi
Altro

RESTO DELL'EDIFICIO
Residenziale
Produttivo agricolo
Turismo rurale
Industria agraria
Stalla
Rimessa
Altro

Produttivo extragricolo
Calzaturiero
Manifatturiero
Attività artigianale
Servizi
Altro

Altri usi
Abbandonato
Note

## 8 CARATTERISTICHE DELL'EDIFICIO
Numero dei corpi costituenti il fabbricato
Numero dei piani di ciascun corpo
Corpo 1:piani
Corpo 2:piani
Corpo 3:piani

## 9 ANNESSI AGRICOLI ED EXTRAGRICOLI
Annessi agricoli n.
Annessi extragricoli n.

Rimessa attrezzature
Concimaia
Fienile
Silos
Stalla

## 10 IDENTITA'
Particolari artistico architettonici

Riferimenti bibliografici

## 11 LOCALIZZAZIONE DELL'INTORNO

Localizzazione

## 12 VISIBILITA' DALLA STRADA

S.S. Comunale

S.P. Vicinale

## 13 STIMA DI VALORE DELL'INTORNO

Valore dell'intorno

## 14 CARATTERISTICHE DELL'EDIFICIO

Tipologia

## 15 FORMA

Pianta

Prospetti

Volume

## 16 ELEMENTI TIPOLOGICI E COSTRUTTIVI

| Tipo/materiale | Stato di conservazione |
|---|---|
| MURATURE | |
| Pietra | |
| Travertino | |
| Laterizio | |
| Terra | |
| Mista | |
| COPERTURA | |
| Padiglione | |
| Due falde | |
| Una falda | |
| Piana | |
| Mista | |
| ARCHITRAVATE | |
| Arch. legno | |
| Arch. laterizio | |
| Arch. pietra | |
| A TUTTO SESTO | |
| Laterizio | |
| Pietra | |
| SESTO ACUTO | |
| Laterizio | |
| Pietra | |
| SESTO RIBASSATO | |
| Laterizio | |
| Pietra | |

## 17 ELEMENTI ARCH.CI E DECORATIVI

Paramento intonacato

Paramento faccia vista

Marcapiani

Cornicioni laterizio

Cornicioni pietra

Nicchie

Formelle

Architravi iscrizioni

Affreschi

Meridiane

Copertura coppi

Copertura tegole

Copertura altro

## 18 ELEMENTI ARCH.CI ESTERNI

Fontane

Vasche

Pozzi

Ninfei

Aree lastricate

Terrazzamenti

Altro

## 19 NATURA DELLE AREE DI PERTINENZA

| | |
|---|---|
| Aia | Parco |
| Orto | Incolto |
| Giardino | Coltivi |
| Giardino disegnato | Pavimentate |
| | Asfaltate |
| Prato | Sterrate |

Altro

## 20 ELEMENTI VERDI (SPECIE)

Viali alberati

Alberature isolate

Gruppi di alberi

Siepi

Altro

## 21 INTERVENTI AMMESSI

| | |
|---|---|
| Manutenzione ordinaria e straordinaria | SI |
| Restauro e risanamento conservativo | SI |
| Ristrutturazione senza demolizione | NO |
| Ristrutturazione con demolizione parziale | NO |
| Ampliamento | NO |

## 22 NORME SPECIFICHE e/o PRESCRIZIONI

## 23 AMBITO DI TUTELA

Raggio di 150 metri

Raggio (metri) 50 (*)

Come da cartografia

| SCHEDA N° 672 | COMUNE DI ASCOLI PICENO<br>CENSIMENTO DELLE CASE RURALI | B |
|---|---|---|

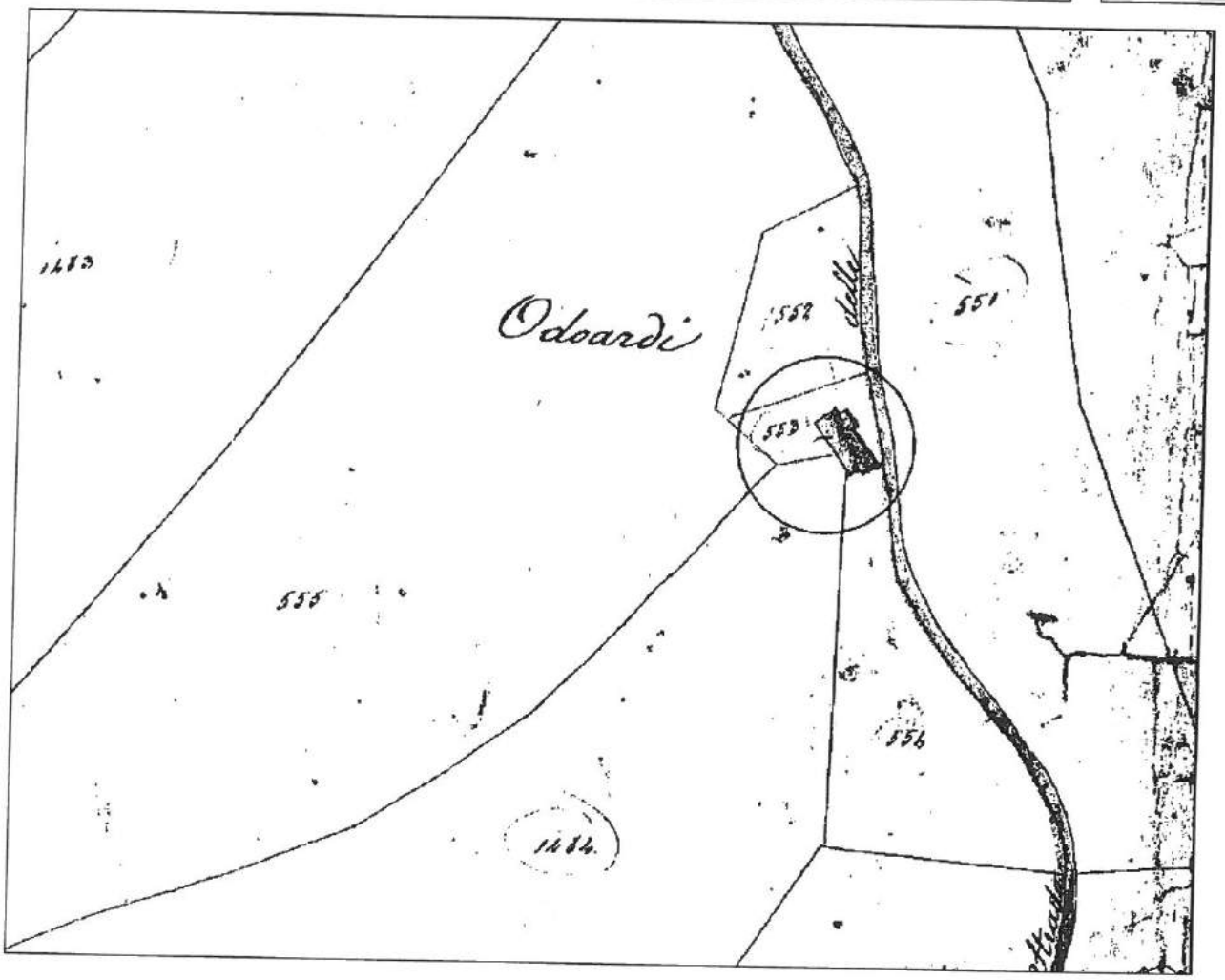


*Catasto Gregoriano (1830)*

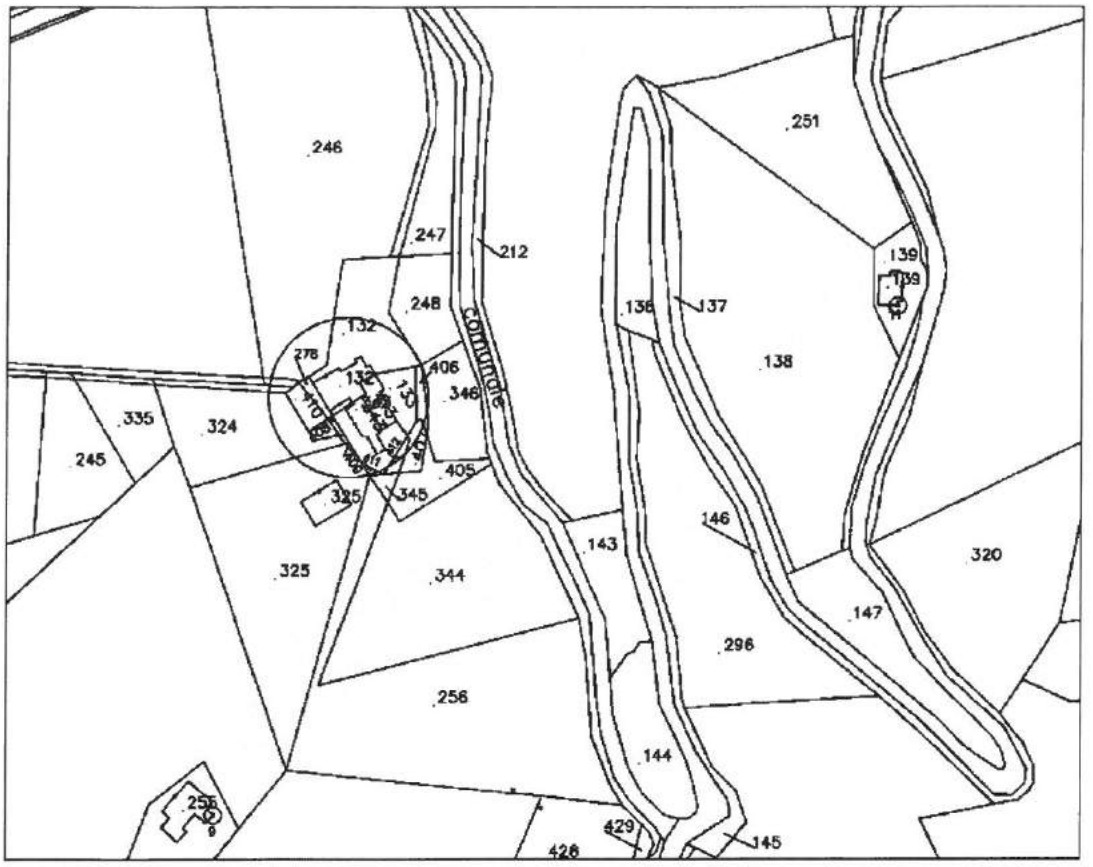


*Cartografia Catastale (1998)*

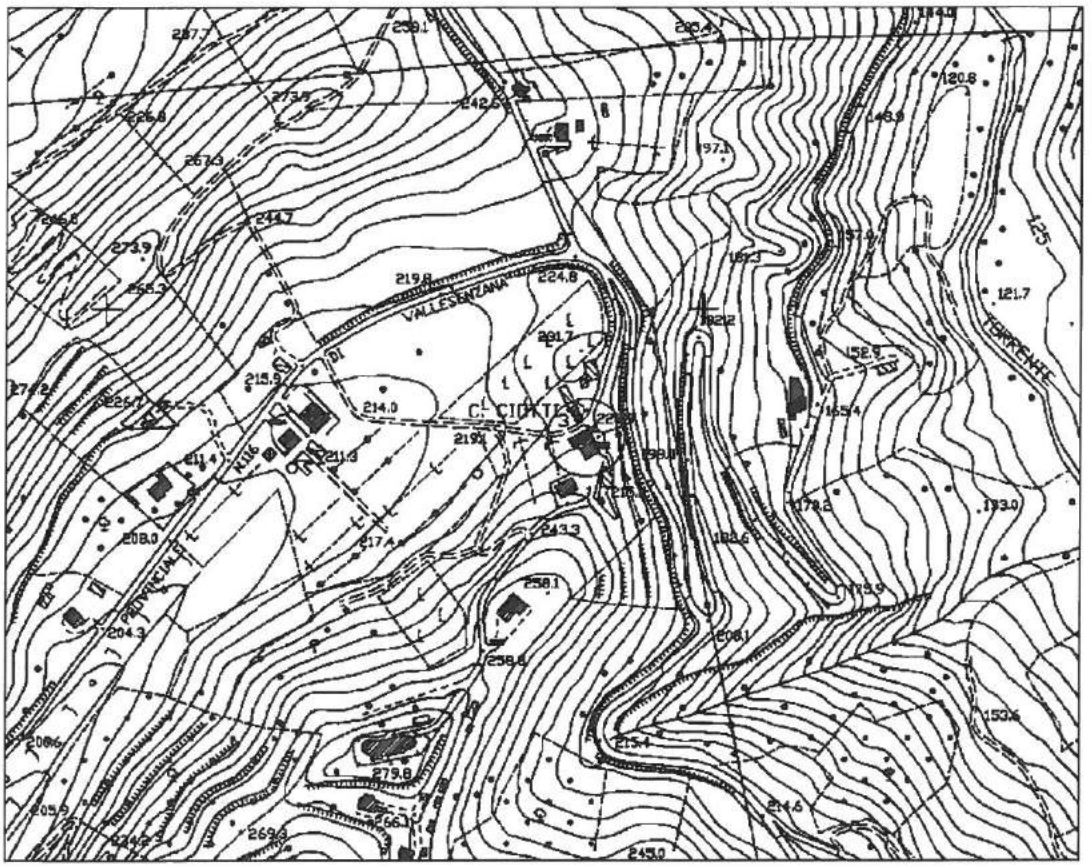


*Aereofotogrammetria (1998)*

| SCHEDA N° 672 | COMUNE DI ASCOLI PICENO<br>CENSIMENTO DELLE CASE RURALI | B |
|---|---|---|



*Foto 1*



*Foto 2*



*Foto 3*

SCHEDA N° 676

# COMUNE DI ASCOLI PICENO
CENSIMENTO DELLE CASE RURALI

B

## 1 LOCALIZZAZIONE
Comune di
Indirizzo
Civico
Località *VALLESENZANA*
Toponimo
Accesso *da strade*

## 2 IDENTIFICAZIONE CATASTALE
Foglio *46*
Particella *343*

## 3 EPOCA DI COSTRUZIONE
Certa

Epoca ante 1895
Aggregato

## 4 INDICAZIONE DELLA CATEGORIA
Categoria (comma 1 art 16 delle NTA del PTC) B

## 5 STATO DI CONSERVAZIONE GENERALE
Buono
Manomesso per tipologia

Manomesso negli elementi costruttivi

## 6 APPARTENZA A CLASSI TIPOLOGICHE
Classe (art. 15 punto 3 del PPAR)

## 7 DESTINAZIONE ATTUALE DEL FABBRICATO

PIANO TERRA
Residenziale
Produttivo agricolo
Turismo rurale
Industria agraria
Stalla
Rimessa
Altro

Produttivo extragricolo
Calzaturiero
Manufatturiero
Attività artigianale
Servizi
Altro

RESTO DELL'EDIFICIO
Residenziale
Produttivo agricolo
Turismo rurale
Industria agraria
Stalla
Rimessa
Altro

Produttivo extragricolo
Calzaturiero
Manifatturiero
Attività artigianale
Servizi
Altro

Altri usi
Abbandonato
Note

## 8 CARATTERISTICHE DELL'EDIFICIO
Numero dei corpi costituenti il fabbricato
Numero dei piani di ciascun corpo
Corpo 1:piani
Corpo 2:piani
Corpo 3:piani

## 9 ANNESSI AGRICOLI ED EXTRAGRICOLI
Annessi agricoli n.
Annessi extragricoli n.

Rimessa attrezzature
Concimaia
Fienile
Silos
Stalla

## 10 IDENTITA'
Particolari artistico architettonici

Riferimenti bibliografici

## 11 LOCALIZZAZIONE DELL'INTORNO

Localizzazione

## 12 VISIBILITA' DALLA STRADA

S.S. Comunale

S.P. Vicinale

## 13 STIMA DI VALORE DELL'INTORNO

Valore dell'intorno

## 14 CARATTERISTICHE DELL'EDIFICIO

Tipologia

## 15 FORMA

Pianta

Prospetti

Volume

## 16 ELEMENTI TIPOLOGICI E COSTRUTTIVI

| Tipo/materiale | Stato di conservazione |
|---|---|
| MURATURE | |
| Pietra | |
| Travertino | |
| Laterizio | |
| Terra | |
| Mista | |
| COPERTURA | |
| Padiglione | |
| Due falde | |
| Una falda | |
| Piana | |
| Mista | |
| ARCHITRAVATE | |
| Arch. legno | |
| Arch. laterizio | |
| Arch. pietra | |
| A TUTTO SESTO | |
| Laterizio | |
| Pietra | |
| SESTO ACUTO | |
| Laterizio | |
| Pietra | |
| SESTO RIBASSATO | |
| Laterizio | |
| Pietra | |

## 17 ELEMENTI ARCH.CI E DECORATIVI

Paramento intonacato

Paramento faccia vista

Marcapiani

Cornicioni laterizio

Cornicioni pietra

Nicchie

Formelle

Architravi iscrizioni

Affreschi

Meridiane

Copertura coppi

Copertura tegole

Copertura altro

## 18 ELEMENTI ARCH.CI ESTERNI

Fontane

Vasche

Pozzi

Ninfei

Aree lastricate

Terrazzamenti

Altro

## 19 NATURA DELLE AREE DI PERTINENZA

| | |
|---|---|
| Aia | Parco |
| Orto | Incolto |
| Giardino | Coltivi |
| Giardino disegnato | Pavimentate |
| | Asfaltate |
| Prato | Sterrate |

Altro

## 20 ELEMENTI VERDI (SPECIE)

Viali alberati

Alberature isolate

Gruppi di alberi

Siepi

Altro

## 21 INTERVENTI AMMESSI

| | |
|---|---|
| Manutenzione ordinaria e straordinaria | SI |
| Restauro e risanamento conservativo | SI |
| Ristrutturazione senza demolizione | NO |
| Ristrutturazione con demolizione parziale | NO |
| Ampliamento | NO |

## 22 NORME SPECIFICHE e/o PRESCRIZIONI

## 23 AMBITO DI TUTELA

Raggio di 150 metri

Raggio (metri) 50 (*)

Come da cartografia

| SCHEDA N° 676 | COMUNE DI ASCOLI PICENO<br>CENSIMENTO DELLE CASE RURALI | B |
|---|---|---|

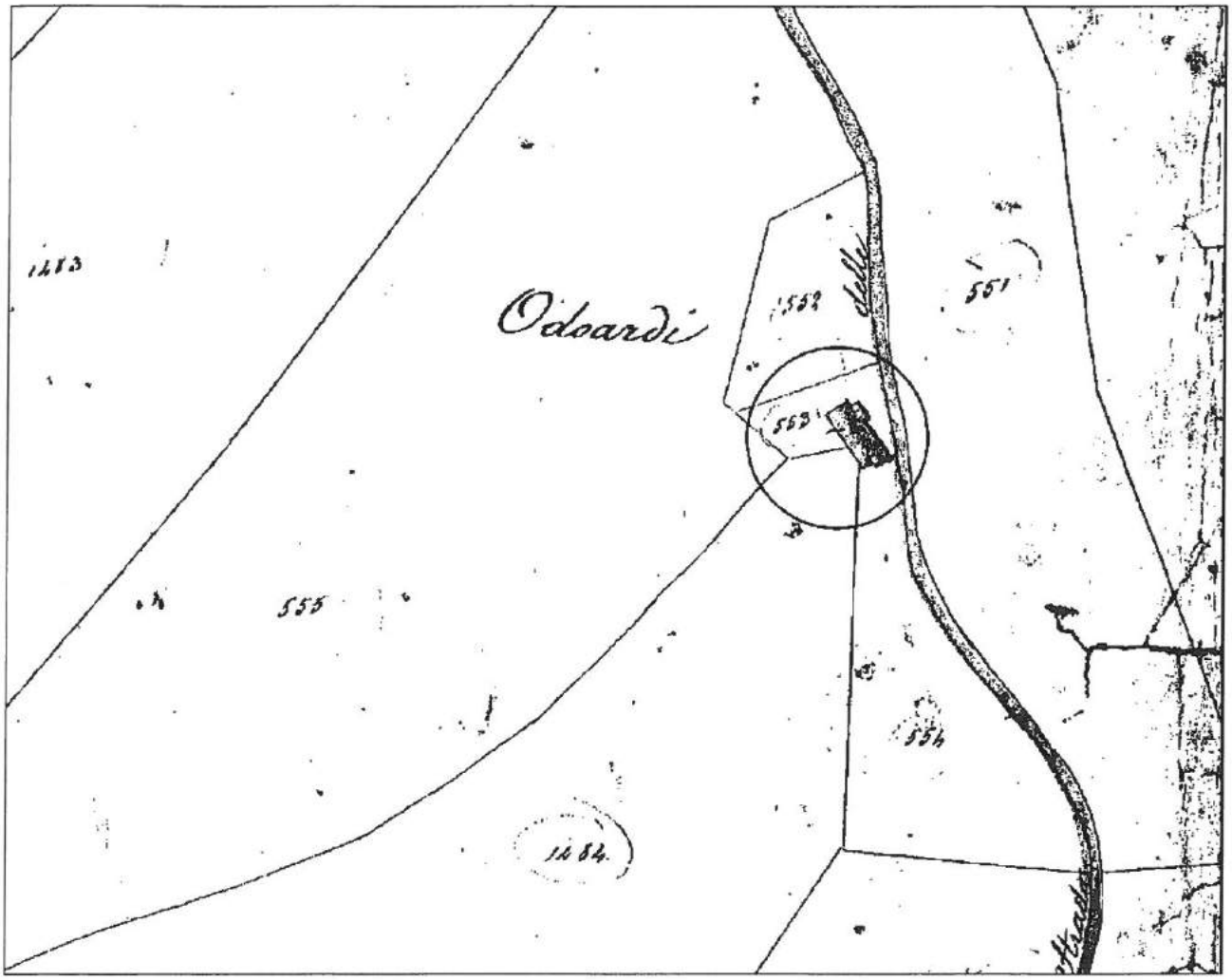


*Catasto Gregoriano (1830)*

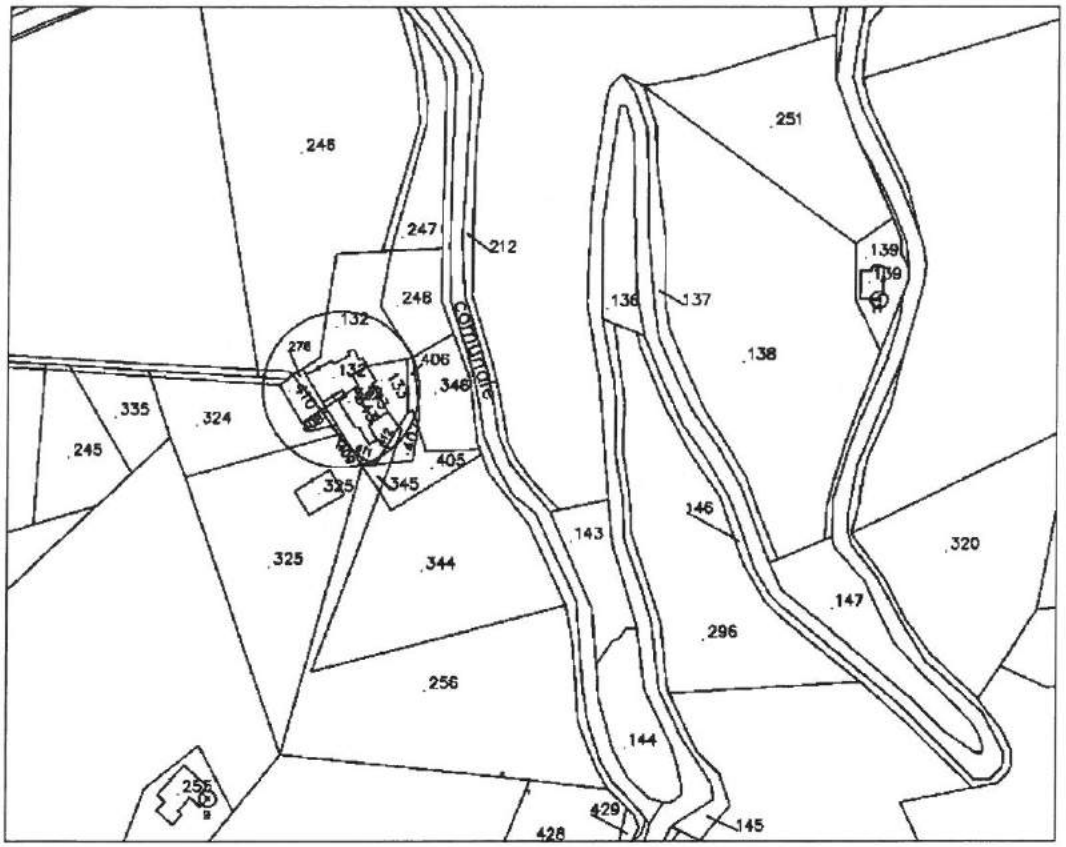


*Cartografia Catastale (1998)*

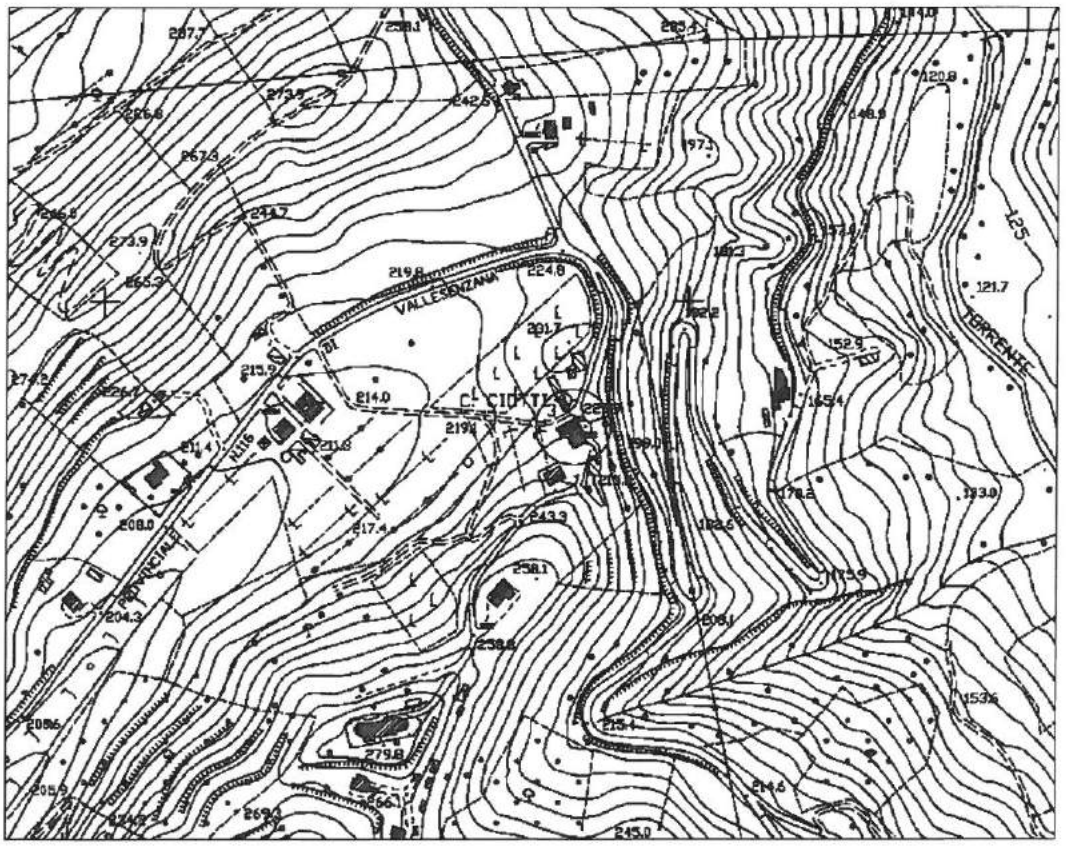


*Aereofotogrammetria (1998)*

| SCHEDA N° 676 | COMUNE DI ASCOLI PICENO<br>CENSIMENTO DELLE CASE RURALI | B |
|---|---|---|



*Foto 1*



*Foto 2*

SCHEDA N° 679

# COMUNE DI ASCOLI PICENO
CENSIMENTO DELLE CASE RURALI

B

## 1 LOCALIZZAZIONE
Comune di
Indirizzo
Civico
Località *VALLESENZANA*
Toponimo
Accesso *da strade*

## 2 IDENTIFICAZIONE CATASTALE
Foglio *58*
Particella *74*

## 3 EPOCA DI COSTRUZIONE
Certa

Epoca ante 1895
Aggregato

## 4 INDICAZIONE DELLA CATEGORIA
Categoria (comma 1 art 16 delle NTA del PTC) B

## 5 STATO DI CONSERVAZIONE GENERALE
Buono
Manomesso per tipologia

Manomesso negli elementi costruttivi

## 6 APPARTENZA A CLASSI TIPOLOGICHE
Classe (art. 15 punto 3 del PPAR)

## 7 DESTINAZIONE ATTUALE DEL FABBRICATO

PIANO TERRA
Residenziale
Produttivo agricolo
Turismo rurale
Industria agraria
Stalla
Rimessa
Altro

Produttivo extragricolo
Calzaturiero
Manufatturiero
Attività artigianale
Servizi
Altro

RESTO DELL'EDIFICIO
Residenziale
Produttivo agricolo
Turismo rurale
Industria agraria
Stalla
Rimessa
Altro

Produttivo extragricolo
Calzaturiero
Manifatturiero
Attività artigianale
Servizi
Altro

Altri usi
Abbandonato
Note

## 8 CARATTERISTICHE DELL'EDIFICIO
Numero dei corpi costituenti il fabbricato
Numero dei piani di ciascun corpo
Corpo 1:piani
Corpo 2:piani
Corpo 3:piani

## 9 ANNESSI AGRICOLI ED EXTRAGRICOLI
Annessi agricoli n.
Annessi extragricoli n.

Rimessa attrezzature
Concimaia
Fienile
Silos
Stalla

## 10 IDENTITA'
Particolari artistico architettonici

Riferimenti bibliografici

## 11 LOCALIZZAZIONE DELL'INTORNO

Localizzazione

## 12 VISIBILITA' DALLA STRADA

S.S. Comunale

S.P. Vicinale

## 13 STIMA DI VALORE DELL'INTORNO

Valore dell'intorno

## 14 CARATTERISTICHE DELL'EDIFICIO

Tipologia

## 15 FORMA

Pianta

Prospetti

Volume

## 16 ELEMENTI TIPOLOGICI E COSTRUTTIVI

| Tipo/materiale | Stato di conservazione |
|---|---|
| MURATURE | |
| Pietra | |
| Travertino | |
| Laterizio | |
| Terra | |
| Mista | |
| COPERTURA | |
| Padiglione | |
| Due falde | |
| Una falda | |
| Piana | |
| Mista | |
| ARCHITRAVATE | |
| Arch. legno | |
| Arch. laterizio | |
| Arch. pietra | |
| A TUTTO SESTO | |
| Laterizio | |
| Pietra | |
| SESTO ACUTO | |
| Laterizio | |
| Pietra | |
| SESTO RIBASSATO | |
| Laterizio | |
| Pietra | |

## 17 ELEMENTI ARCH.CI E DECORATIVI

Paramento intonacato

Paramento faccia vista

Marcapiani

Cornicioni laterizio

Cornicioni pietra

Nicchie

Formelle

Architravi iscrizioni

Affreschi

Meridiane

Copertura coppi

Copertura tegole

Copertura altro

## 18 ELEMENTI ARCH.CI ESTERNI

Fontane

Vasche

Pozzi

Ninfei

Aree lastricate

Terrazzamenti

Altro

## 19 NATURA DELLE AREE DI PERTINENZA

| | |
|---|---|
| Aia | Parco |
| Orto | Incolto |
| Giardino | Coltivi |
| Giardino disegnato | Pavimentate |
| | Asfaltate |
| Prato | Sterrate |

Altro

## 20 ELEMENTI VERDI (SPECIE)

Viali alberati

Alberature isolate

Gruppi di alberi

Siepi

Altro

## 21 INTERVENTI AMMESSI

| | |
|---|---|
| Manutenzione ordinaria e straordinaria | Si |
| Restauro e risanamento conservativo | Si |
| Ristrutturazione senza demolizione | NO |
| Ristrutturazione con demolizione parziale | NO |
| Ampliamento | NO |

## 22 NORME SPECIFICHE e/o PRESCRIZIONI

## 23 AMBITO DI TUTELA

Raggio di 150 metri

Raggio (metri) 50 (*)

Come da cartografia

| SCHEDA N° 679 | COMUNE DI ASCOLI PICENO<br>CENSIMENTO DELLE CASE RURALI | B |
|---|---|---|

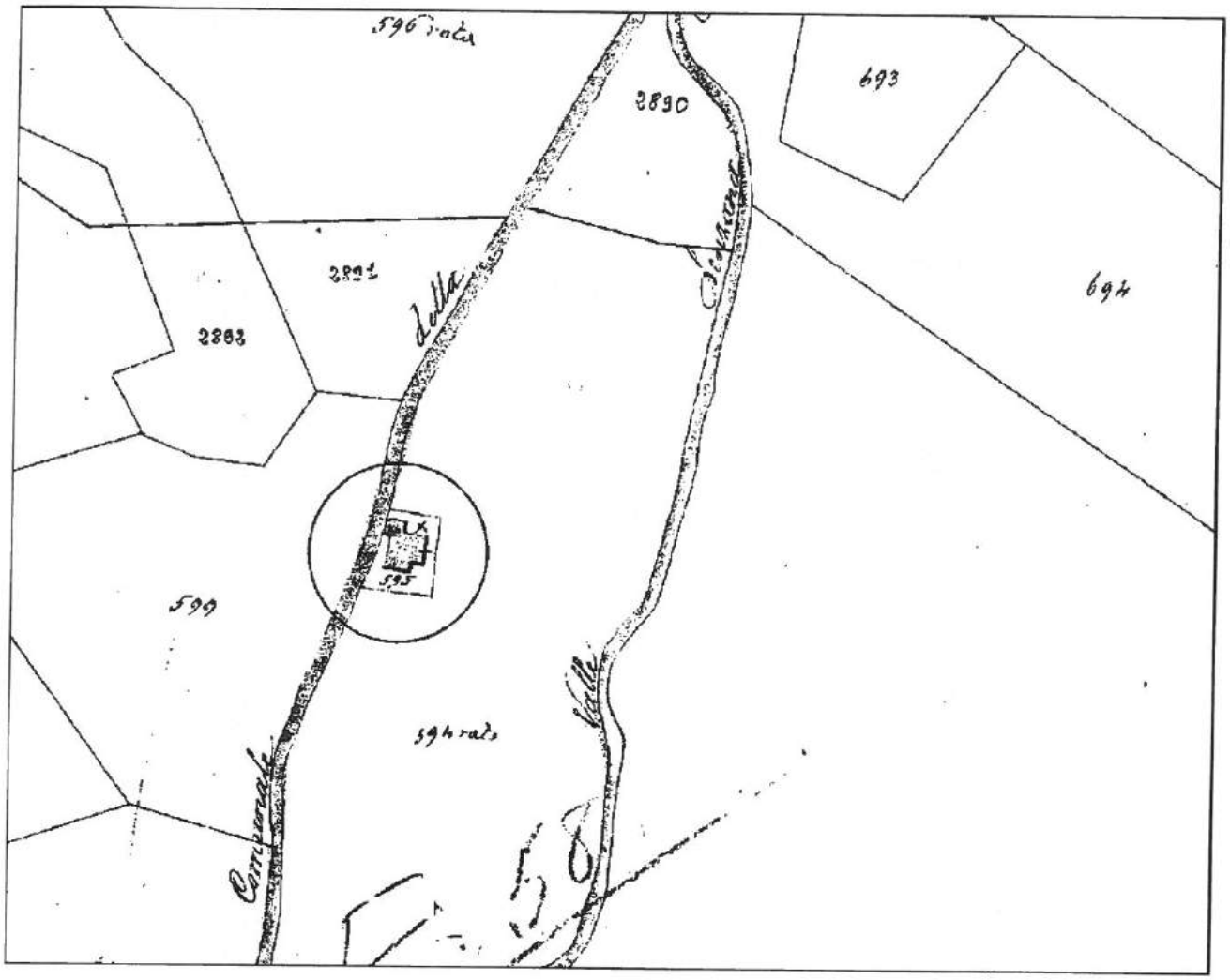


*Catasto Gregoriano (1830)*

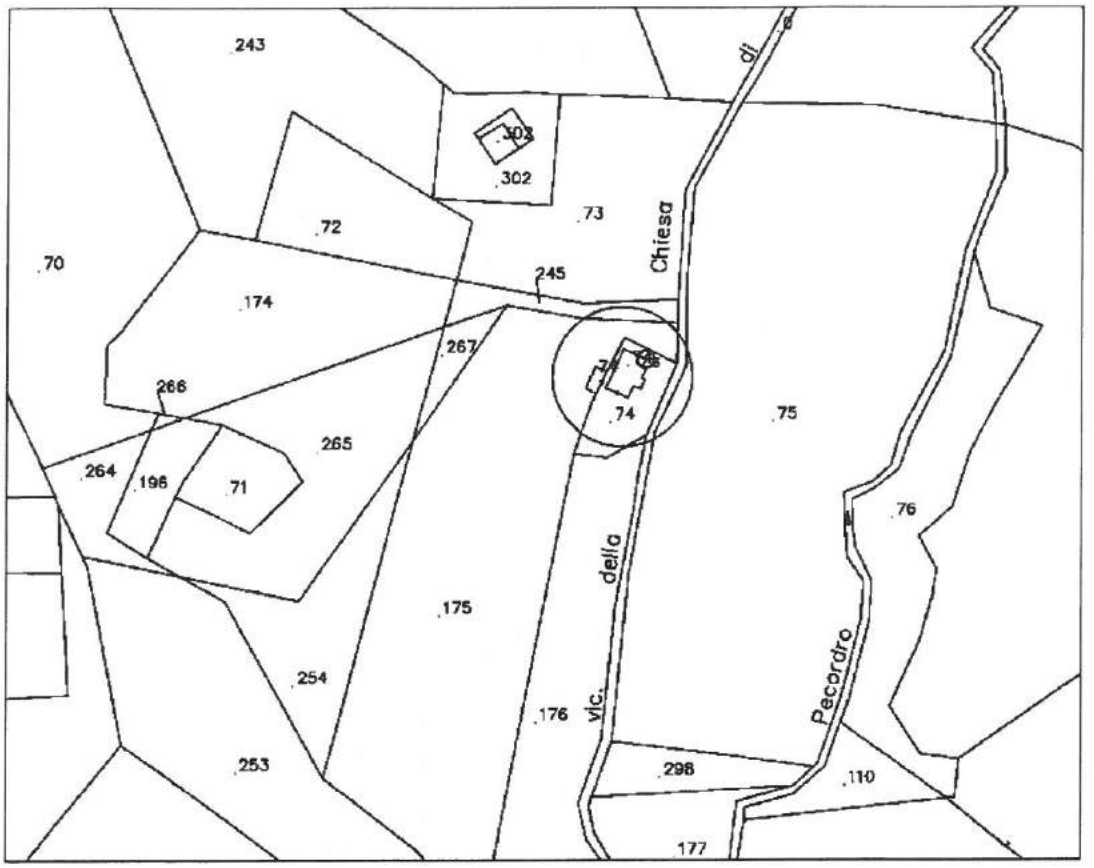


*Cartografia Catastale (1998)*

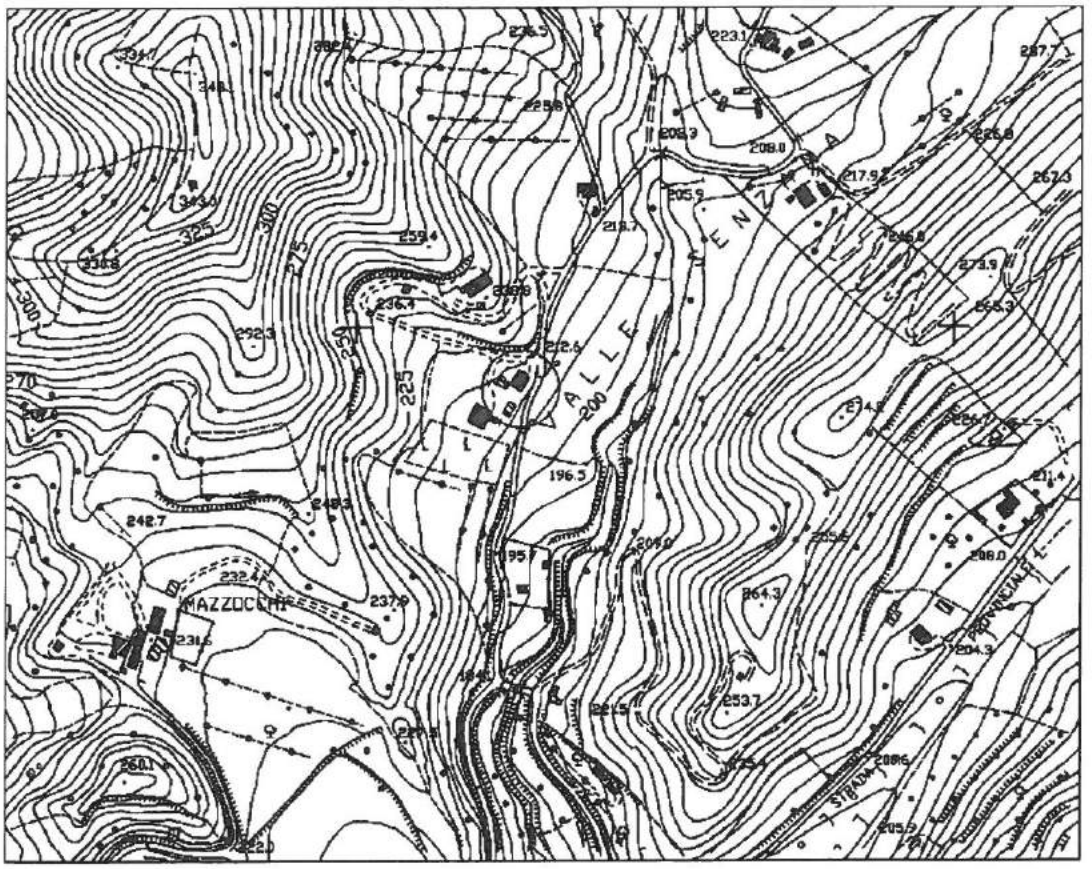


*Aereofotogrammetria (1998)*

| SCHEDA N° 679 | COMUNE DI ASCOLI PICENO<br>CENSIMENTO DELLE CASE RURALI | B |
|---|---|---|



*Foto 1*



*Foto 2*

SCHEDA N° **681**

# COMUNE DI ASCOLI PICENO
CENSIMENTO DELLE CASE RURALI

**B**

## 1 LOCALIZZAZIONE
Comune di
Indirizzo
Civico
Località *VALLESENZANA*
Toponimo
Accesso *da strade*

## 2 IDENTIFICAZIONE CATASTALE
Foglio *45*
Particella *97*

## 3 EPOCA DI COSTRUZIONE
Certa

Epoca ante 1895
Aggregato

## 4 INDICAZIONE DELLA CATEGORIA
Categoria (comma 1 art 16 delle NTA del PTC) B

## 5 STATO DI CONSERVAZIONE GENERALE
Buono
Manomesso per tipologia

Manomesso negli elementi costruttivi

## 6 APPARTENZA A CLASSI TIPOLOGICHE
Classe (art. 15 punto 3 del PPAR)

## 7 DESTINAZIONE ATTUALE DEL FABBRICATO

PIANO TERRA

Residenziale

Produttivo agricolo
Turismo rurale
Industria agraria
Stalla
Rimessa
Altro

Produttivo extragricolo
Calzaturiero
Manufatturiero
Attività artigianale
Servizi
Altro

RESTO DELL'EDIFICIO

Residenziale

Produttivo agricolo
Turismo rurale
Industria agraria
Stalla
Rimessa
Altro

Produttivo extragricolo
Calzaturiero
Manufatturiero
Attività artigianale
Servizi
Altro

Altri usi
Abbandonato
Note

## 8 CARATTERISTICHE DELL'EDIFICIO
Numero dei corpi costituenti il fabbricato
Numero dei piani di ciascun corpo
Corpo 1:piani
Corpo 2:piani
Corpo 3:piani

## 9 ANNESSI AGRICOLI ED EXTRAGRICOLI
Annessi agricoli n.
Annessi extragricoli n.

Rimessa attrezzature
Concimaia
Fienile
Silos
Stalla

## 10 IDENTITA'
Particolari artistico architettonici

Riferimenti bibliografici

**11 LOCALIZZAZIONE DELL'INTORNO**

Localizzazione

**12 VISIBILITA' DALLA STRADA**

S.S. Comunale

S.P. Vicinale

**13 STIMA DI VALORE DELL'INTORNO**

Valore dell'intorno

**14 CARATTERISTICHE DELL'EDIFICIO**

Tipologia

**15 FORMA**

Pianta

Prospetti

Volume

**16 ELEMENTI TIPOLOGICI E COSTRUTTIVI**

| Tipo/materiale | Stato di conservazione |
|---|---|
| MURATURE | |
| Pietra | |
| Travertino | |
| Laterizio | |
| Terra | |
| Mista | |
| COPERTURA | |
| Padiglione | |
| Due falde | |
| Una falda | |
| Piana | |
| Mista | |
| ARCHITRAVATE | |
| Arch. legno | |
| Arch. laterizio | |
| Arch. pietra | |
| A TUTTO SESTO | |
| Laterizio | |
| Pietra | |
| SESTO ACUTO | |
| Laterizio | |
| Pietra | |
| SESTO RIBASSATO | |
| Laterizio | |
| Pietra | |

**17 ELEMENTI ARCH.CI E DECORATIVI**

Paramento intonacato

Paramento faccia vista

Marcapiani

Cornicioni laterizio

Cornicioni pietra

Nicchie

Formelle

Architravi iscrizioni

Affreschi

Meridiane

Copertura coppi

Copertura tegole

Copertura altro

**18 ELEMENTI ARCH.CI ESTERNI**

Fontane

Vasche

Pozzi

Ninfei

Aree lastricate

Terrazzamenti

Altro

**19 NATURA DELLE AREE DI PERTINENZA**

| | |
|---|---|
| Aia | Parco |
| Orto | Incolto |
| Giardino | Coltivi |
| Giardino disegnato | Pavimentate |
| | Asfaltate |
| Prato | Sterrate |

Altro

**20 ELEMENTI VERDI (SPECIE)**

Viali alberati

Alberature isolate

Gruppi di alberi

Siepi

Altro

**21 INTERVENTI AMMESSI**

| | |
|---|---|
| Manutenzione ordinaria e straordinaria | SI |
| Restauro e risanamento conservativo | SI |
| Ristrutturazione senza demolizione | NO |
| Ristrutturazione con demolizione parziale | NO |
| Ampliamento | NO |

**22 NORME SPECIFICHE e/o PRESCRIZIONI**

**23 AMBITO DI TUTELA**

Raggio di 150 metri

Raggio (metri) 50 (*)

Come da cartografia

| SCHEDA N° 681 | COMUNE DI ASCOLI PICENO<br>CENSIMENTO DELLE CASE RURALI | B |
|---|---|---|

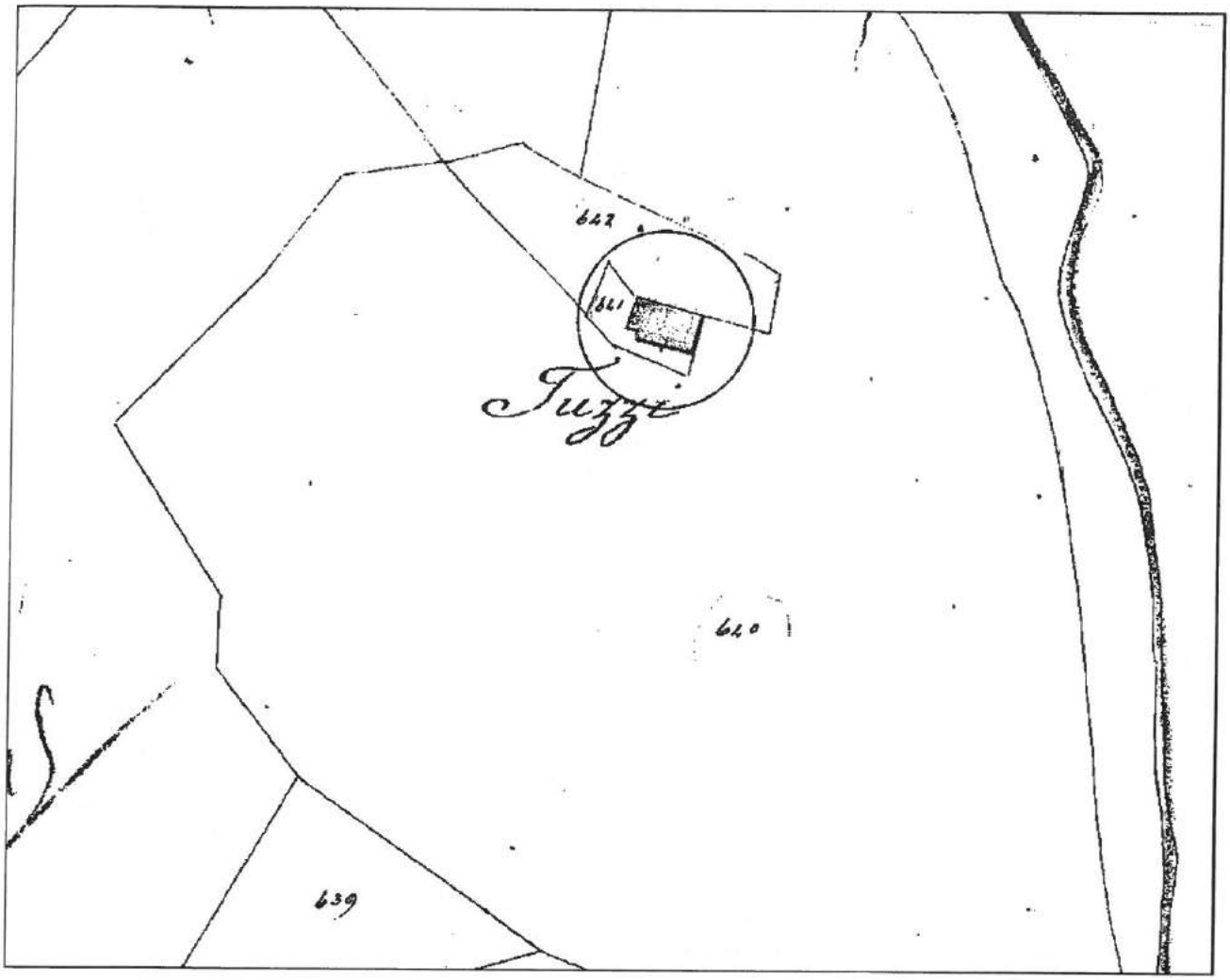


*Catasto Gregoriano (1830)*

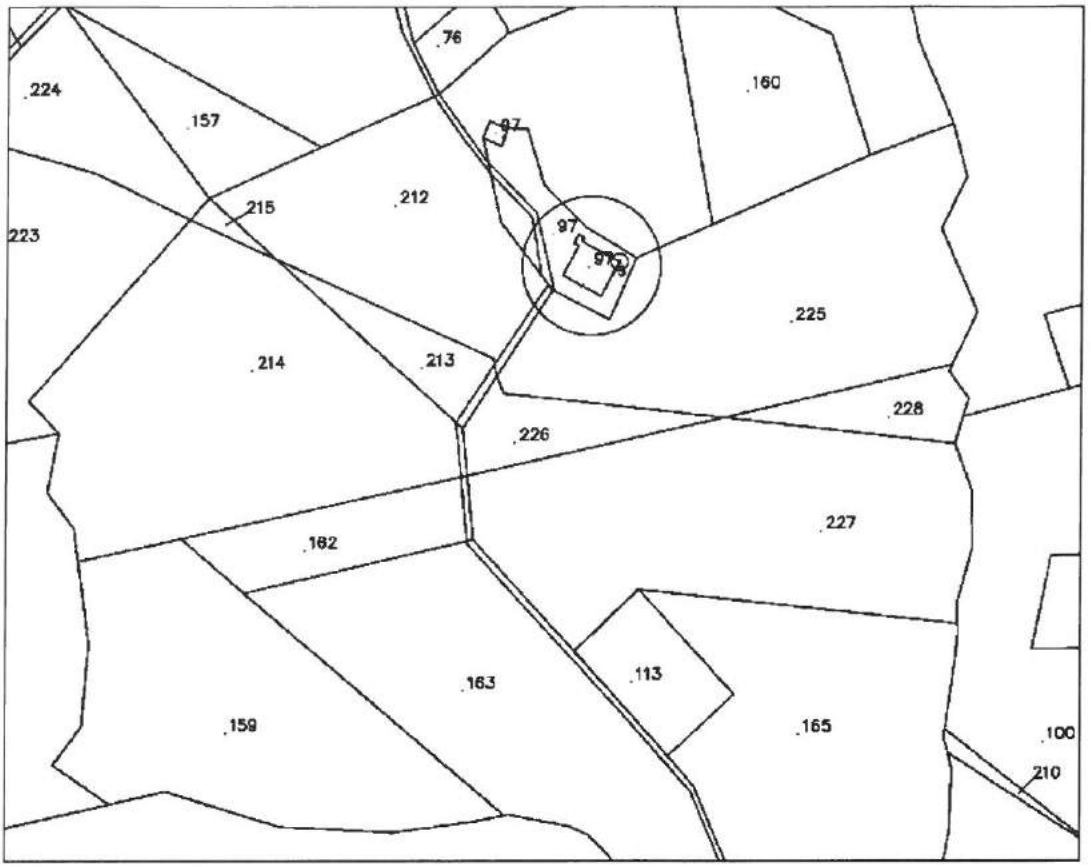


*Cartografia Catastale (1998)*

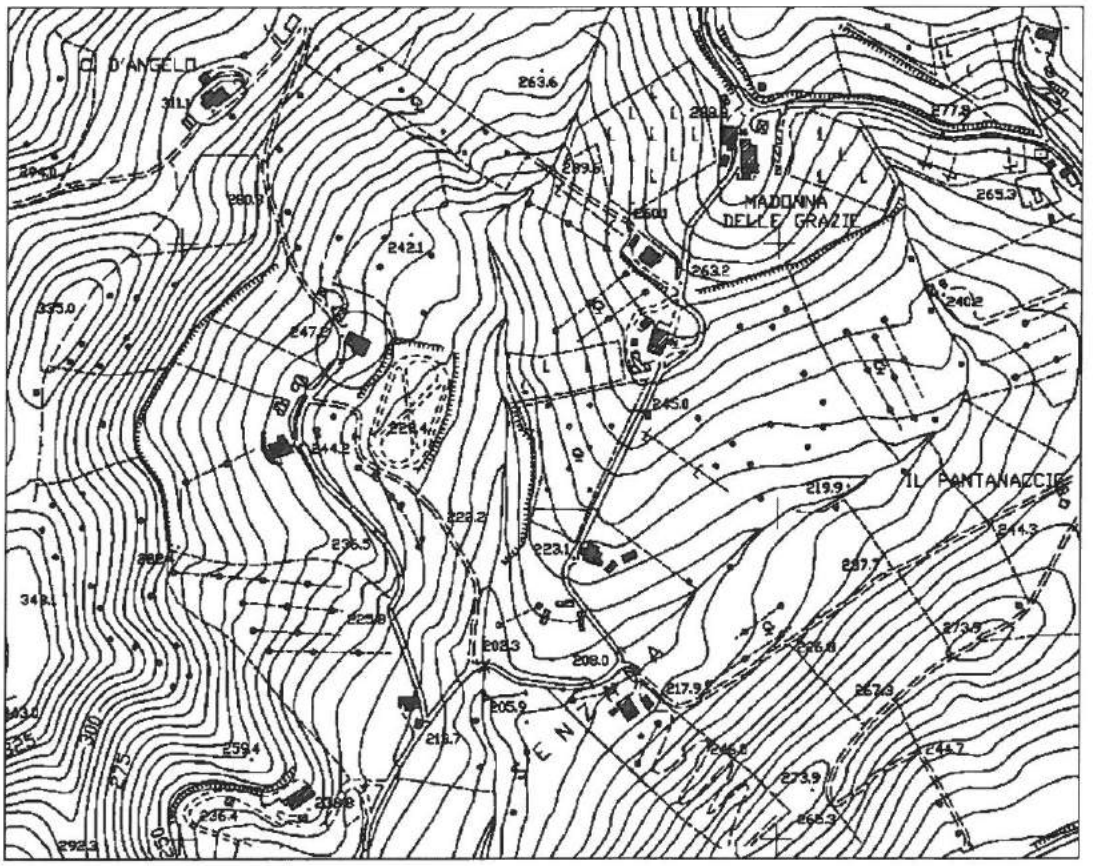


*Aereofotogrammetria (1998)*

| SCHEDA N° 681 | COMUNE DI ASCOLI PICENO<br>CENSIMENTO DELLE CASE RURALI | B |
|---|---|---|



*Foto 1*



*Foto 2*

**SCHEDA N°**
**689**

# COMUNE DI ASCOLI PICENO
## CENSIMENTO DELLE CASE RURALI

**B**

**1 LOCALIZZAZIONE**

Comune di
Indirizzo *Fraz. Poggio di Bretta*
Civico
Località *CASE ROSSE*
Toponimo
Accesso *da strade vicinali*

**2 IDENTIFICAZIONE CATASTALE**

Foglio *38*
Particella *88*

**3 EPOCA DI COSTRUZIONE**

Certa

Epoca *dopo 1945*
Aggregato

**4 INDICAZIONE DELLA CATEGORIA**

Categoria (comma 1 art 16 delle NTA del PTC) **B**

**5 STATO DI CONSERVAZIONE GENERALE**

Buono
Manomesso per tipologia

Manomesso negli elementi costruttivi

**6 APPARTENZA A CLASSI TIPOLOGICHE**

Classe (art. 15 punto 3 del PPAR) *Casa colonica*

**7 DESTINAZIONE ATTUALE DEL FABBRICATO**

PIANO TERRA

Residenziale

Produttivo agricolo

Turismo rurale
Industria agraria
Stalla
Rimessa *Si*
Altro

Produttivo extragricolo

Calzaturiero
Manufatturiero
Attività artigianale
Servizi
Altro

RESTO DELL'EDIFICIO

Residenziale *Si*

Produttivo agricolo

Turismo rurale
Industria agraria
Stalla
Rimessa
Altro

Produttivo extragricolo

Calzaturiero
Manifatturiero
Attività artigianale
Servizi
Altro

Altri usi
Abbandonato
Note

**8 CARATTERISTICHE DELL'EDIFICIO**

Numero dei corpi costituenti il fabbricato *2*
Numero dei piani di ciascun corpo
Corpo 1:piani *2*
Corpo 2:piani *1*
Corpo 3:piani

**9 ANNESSI AGRICOLI ED EXTRAGRICOLI**

Annessi agricoli n.
Annessi extragricoli n.

Rimessa attrezzature
Concimaia
Fienile
Silos
Stalla

**10 IDENTITA'**

Particolari artistico architettonici

Riferimenti bibliografici

## 11 LOCALIZZAZIONE DELL'INTORNO

**Localizzazione** *Pendio / collina*

## 12 VISIBILITA' DALLA STRADA

| | | |
|---|---|---|
| **S.S.** | **Comunale** | |
| **S.P.** | **Vicinale** | *Si* |

## 13 STIMA DI VALORE DELL'INTORNO

**Valore dell'intorno**

## 14 CARATTERISTICHE DELL'EDIFICIO

**Tipologia** *Manufatto isolato*

## 15 FORMA

| | |
|---|---|
| **Pianta** | *Rettangolare* |
| **Prospetti** | *Semplici* |
| **Volume** | *Semplice* |

## 16 ELEMENTI TIPOLOGICI E COSTRUTTIVI

| **Tipo/materiale** | | **Stato di conservazione** |
|---|---|---|
| **MURATURE** | | |
| **Pietra** | | |
| **Travertino** | | |
| **Laterizio** | | |
| **Terra** | | |
| **Mista** | *Si* | *Buono* |
| **COPERTURA** | | |
| **Padiglione** | | |
| **Due falde** | *Si* | *Buono* |
| **Una falda** | | |
| **Piana** | | |
| **Mista** | | |
| **ARCHITRAVATE** | | |
| **Arch. legno** | | |
| **Arch. laterizio** | | |
| **Arch. pietra** | | |
| **A TUTTO SESTO** | | |
| **Laterizio** | | |
| **Pietra** | | |
| **SESTO ACUTO** | | |
| **Laterizio** | | |
| **Pietra** | | |
| **SESTO RIBASSATO** | | |
| **Laterizio** | | |
| **Pietra** | | |

## 17 ELEMENTI ARCH.CI E DECORATIVI

| | | |
|---|---|---|
| **Paramento intonacato** | *Si* | *Buono* |
| **Paramento faccia vista** | | |
| **Marcapiani** | | |
| **Cornicioni laterizio** | | |
| **Cornicioni pietra** | | |
| **Nicchie** | | |
| **Formelle** | | |
| **Architravi iscrizioni** | | |
| **Affreschi** | | |
| **Meridiane** | | |
| **Copertura coppi** | | |
| **Copertura tegole** | *Si* | *Buono* |
| **Copertura altro** | | |

## 18 ELEMENTI ARCH.CI ESTERNI

**Fontane**
**Vasche**
**Pozzi**
**Ninfei**
**Aree lastricate**
**Terrazzamenti**
**Altro**

## 19 NATURA DELLE AREE DI PERTINENZA

| | | |
|---|---|---|
| **Aia** | **Parco** | |
| **Orto** | **Incolto** | |
| **Giardino** | **Coltivi** | *Si* |
| **Giardino disegnato** | **Pavimentate** | |
| | **Asfaltate** | |
| **Prato** | **Sterrate** | *Si* |
| **Altro** | | |

## 20 ELEMENTI VERDI (SPECIE)

**Viali alberati**
**Alberature isolate**
**Gruppi di alberi** *Si*
**Siepi**
**Altro**

## 21 INTERVENTI AMMESSI

| | |
|---|---|
| **Manutenzione ordinaria e straordinaria** | SI |
| **Restauro e risanamento conservativo** | SI |
| **Ristrutturazione senza demolizione** | NO |
| **Ristrutturazione con demolizione parziale** | NO |
| **Ampliamento** | NO |

## 22 NORME SPECIFICHE e/o PRESCRIZIONI

## 23 AMBITO DI TUTELA

**Raggio di 150 metri**
**Raggio (metri)** *50(*)*
**Come da cartografia**

| SCHEDA N° 689 | COMUNE DI ASCOLI PICENO<br>CENSIMENTO DELLE CASE RURALI | B |
|---|---|---|

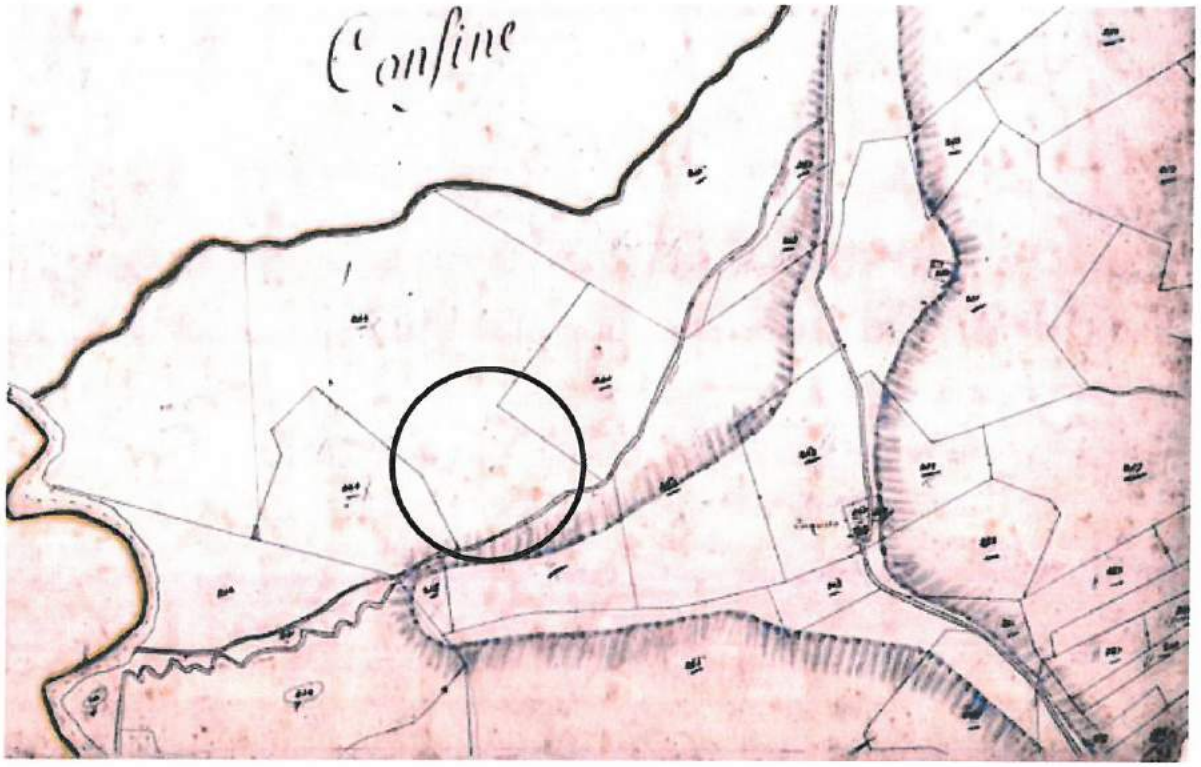


*Catasto Gregoriano (1830)*

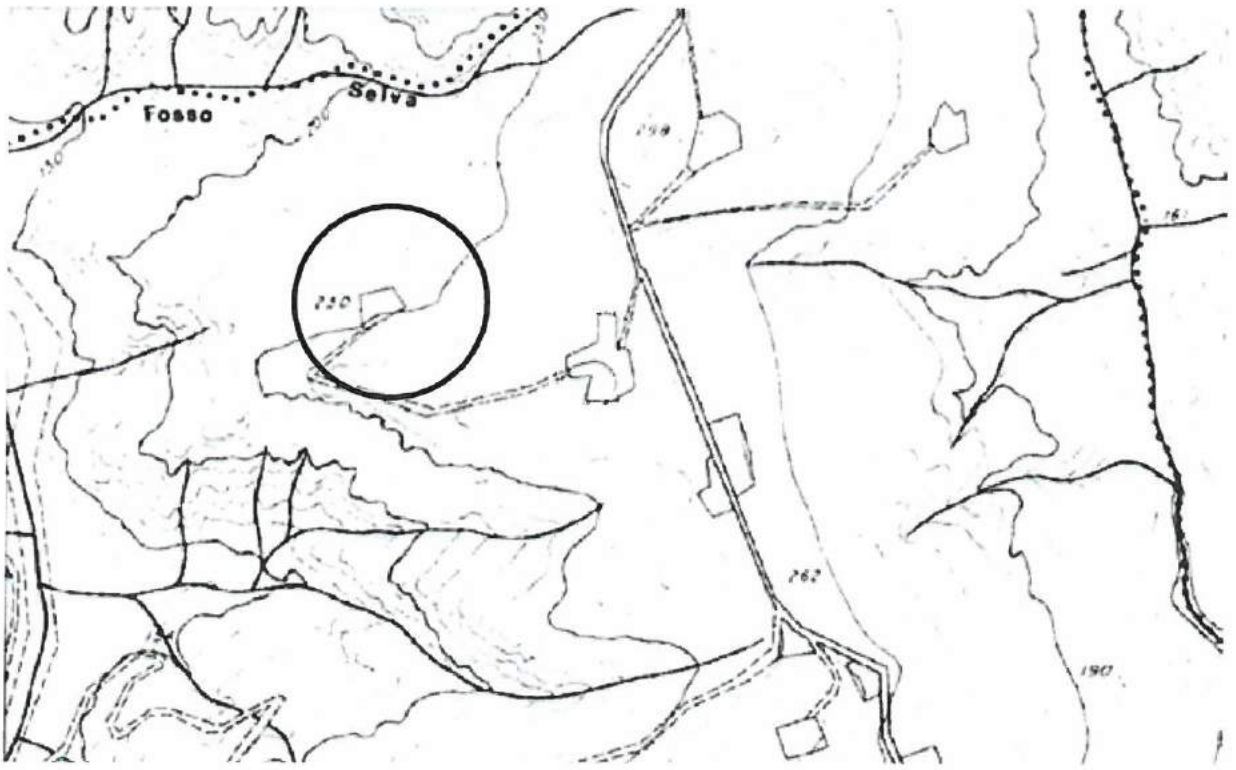


*Carta Regionale (1991)*

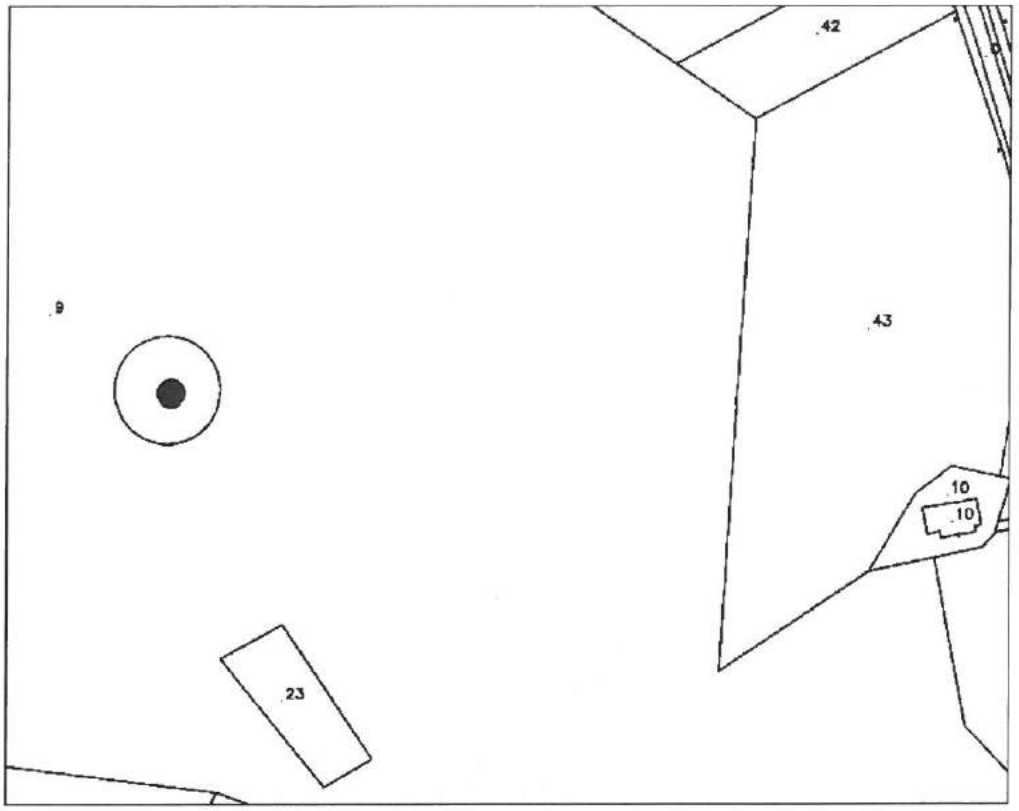


*Cartografia Catastale (1998)*

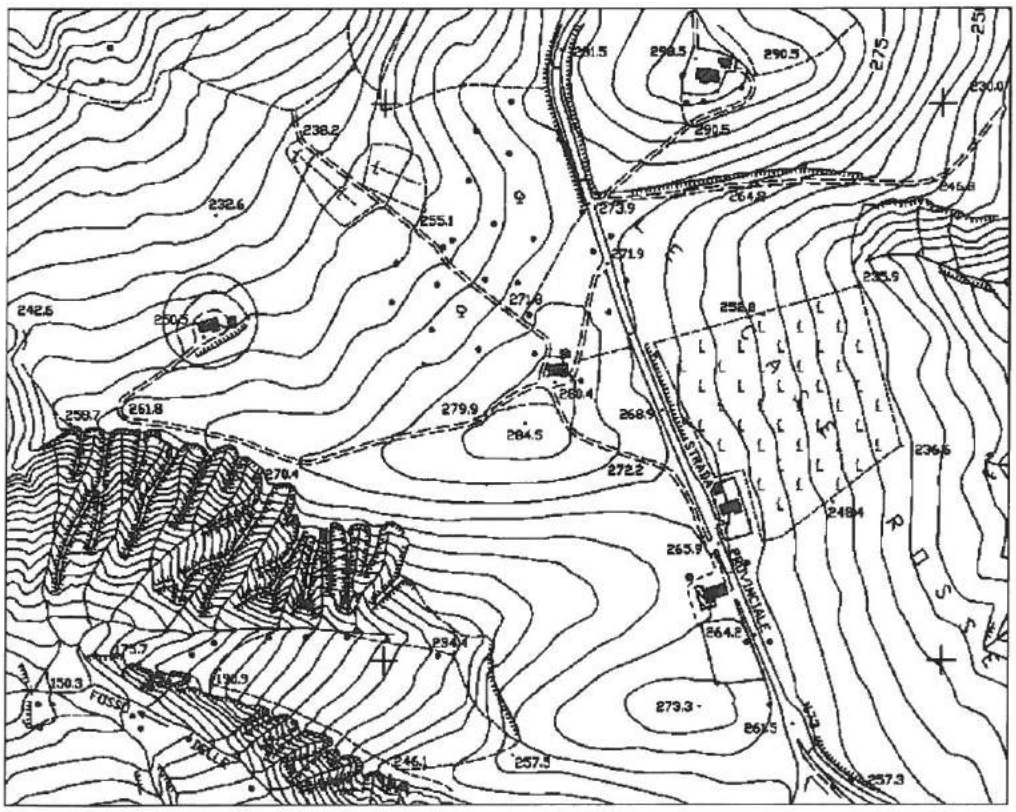


*Aereofotogrammetria (1998)*

| SCHEDA N° 689 | COMUNE DI ASCOLI PICENO<br>CENSIMENTO DELLE CASE RURALI | B |
|---|---|---|



*Foto 1*



*Foto 2*



*Foto 3*

**SCHEDA N°**
**692**

# COMUNE DI ASCOLI PICENO
## CENSIMENTO DELLE CASE RURALI

**A2**

**1 LOCALIZZAZIONE**

Comune di
Indirizzo
Civico
Località *CASE ROSSE-VALLESENZANA*
Toponimo
Accesso *da strade Comunali*

**2 IDENTIFICAZIONE CATASTALE**

Foglio *47*
Particella *33*

**3 EPOCA DI COSTRUZIONE**

Certa

Epoca *Dopo il 1945*
Aggregato

**4 INDICAZIONE DELLA CATEGORIA**

Categoria (comma 1 art 16 delle NTA del PTC) **A2**

**5 STATO DI CONSERVAZIONE GENERALE**

Buono
Manomesso per tipologia

Manomesso negli elementi costruttivi

**6 APPARTENZA A CLASSI TIPOLOGICHE**

Classe (art. 15 punto 3 del PPAR) *Casa colonica*

**7 DESTINAZIONE ATTUALE DEL FABBRICATO**

PIANO TERRA

Residenziale

Produttivo agricolo

Turismo rurale
Industria agraria
Stalla
Rimessa *Si*
Altro

Produttivo extragricolo

Calzaturiero
Manufatturiero
Attività artigianale
Servizi
Altro

RESTO DELL'EDIFICIO

Residenziale

Produttivo agricolo

Turismo rurale
Industria agraria
Stalla
Rimessa
Altro

Produttivo extragricolo

Calzaturiero
Manifatturiero
Attività artigianale
Servizi
Altro

Altri usi
Abbandonato *Si*
Note

**8 CARATTERISTICHE DELL'EDIFICIO**

Numero dei corpi costituenti il fabbricato *3*
Numero dei piani di ciascun corpo
Corpo 1:piani *2*
Corpo 2:piani *2*
Corpo 3:piani *1*

**9 ANNESSI AGRICOLI ED EXTRAGRICOLI**

Annessi agricoli n.
Annessi extragricoli n.

Rimessa attrezzature
Concimaia
Fienile
Silos
Stalla

**10 IDENTITA'**

Particolari artistico architettonici

Riferimenti bibliografici

## 11 LOCALIZZAZIONE DELL'INTORNO

**Localizzazione** *Pendio / collina*

## 12 VISIBILITA' DALLA STRADA

| | | |
|---|---|---|
| **S.S.** | **Comunale** | *Si* |
| **S.P.** | **Vicinale** | |

## 13 STIMA DI VALORE DELL'INTORNO

**Valore dell'intorno**

## 14 CARATTERISTICHE DELL'EDIFICIO

**Tipologia** *Manufatto isolato*

## 15 FORMA

| | |
|---|---|
| **Pianta** | *D'aggregazione* |
| **Prospetti** | *Semplici* |
| **Volume** | *Semplice* |

## 16 ELEMENTI TIPOLOGICI E COSTRUTTIVI

| **Tipo/materiale** | | **Stato di conservazione** |
|---|---|---|
| **MURATURE** | | |
| **Pietra** | | |
| **Travertino** | | |
| **Laterizio** | | |
| **Terra** | | |
| **Mista** | *Si* | *Mediocre* |
| **COPERTURA** | | |
| **Padiglione** | | |
| **Due falde** | | |
| **Una falda** | | |
| **Piana** | | |
| **Mista** | *Si* | *Mediocre* |
| **ARCHITRAVATE** | | |
| **Arch. legno** | | |
| **Arch. laterizio** | | |
| **Arch. pietra** | | |
| **A TUTTO SESTO** | | |
| **Laterizio** | | |
| **Pietra** | | |
| **SESTO ACUTO** | | |
| **Laterizio** | | |
| **Pietra** | | |
| **SESTO RIBASSATO** | | |
| **Laterizio** | | |
| **Pietra** | | |

## 17 ELEMENTI ARCH.CI E DECORATIVI

| | | |
|---|---|---|
| **Paramento intonacato** | | |
| **Paramento faccia vista** | *Si* | *Pessimo* |
| **Marcapiani** | | |
| **Cornicioni laterizio** | | |
| **Cornicioni pietra** | | |
| **Nicchie** | | |
| **Formelle** | | |
| **Architravi iscrizioni** | | |
| **Affreschi** | | |
| **Meridiane** | | |
| **Copertura coppi** | *Si* | *Mediocre* |
| **Copertura tegole** | | |
| **Copertura altro** | | |

## 18 ELEMENTI ARCH.CI ESTERNI

**Fontane**
**Vasche**
**Pozzi**
**Ninfei**
**Aree lastricate**
**Terrazzamenti**
**Altro**

## 19 NATURA DELLE AREE DI PERTINENZA

| | | |
|---|---|---|
| **Aia** | **Parco** | |
| **Orto** | **Incolto** | |
| **Giardino** | **Coltivi** | *Si* |
| **Giardino disegnato** | **Pavimentate** | |
| | **Asfaltate** | |
| **Prato** | **Sterrate** | *Si* |
| **Altro** | | |

## 20 ELEMENTI VERDI (SPECIE)

| | |
|---|---|
| **Viali alberati** | |
| **Alberature isolate** | *Si* |
| **Gruppi di alberi** | |
| **Siepi** | |
| **Altro** | |

## 21 INTERVENTI AMMESSI

| | |
|---|---|
| **Manutenzione ordinaria e straordinaria** | SI |
| **Restauro e risanamento conservativo** | SI |
| **Ristrutturazione senza demolizione** | NO |
| **Ristrutturazione con demolizione parziale** | NO |
| **Ampliamento** | NO |

## 22 NORME SPECIFICHE e/o PRESCRIZIONI

## 23 AMBITO DI TUTELA

| | |
|---|---|
| **Raggio di 150 metri** | |
| **Raggio (metri)** | *50(*)* |
| **Come da cartografia** | |

| SCHEDA N° 692 | COMUNE DI ASCOLI PICENO<br>CENSIMENTO DELLE CASE RURALI | A2 |
|---|---|---|

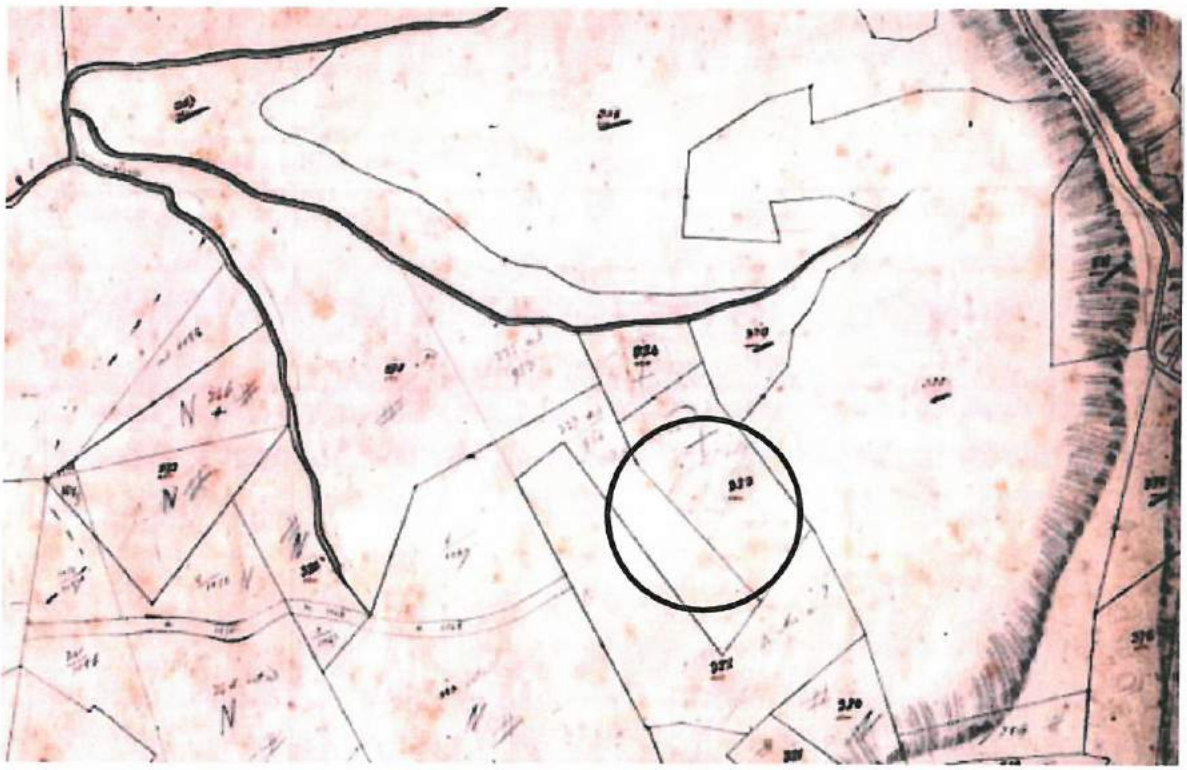

*Catasto Gregoriano (1831)*

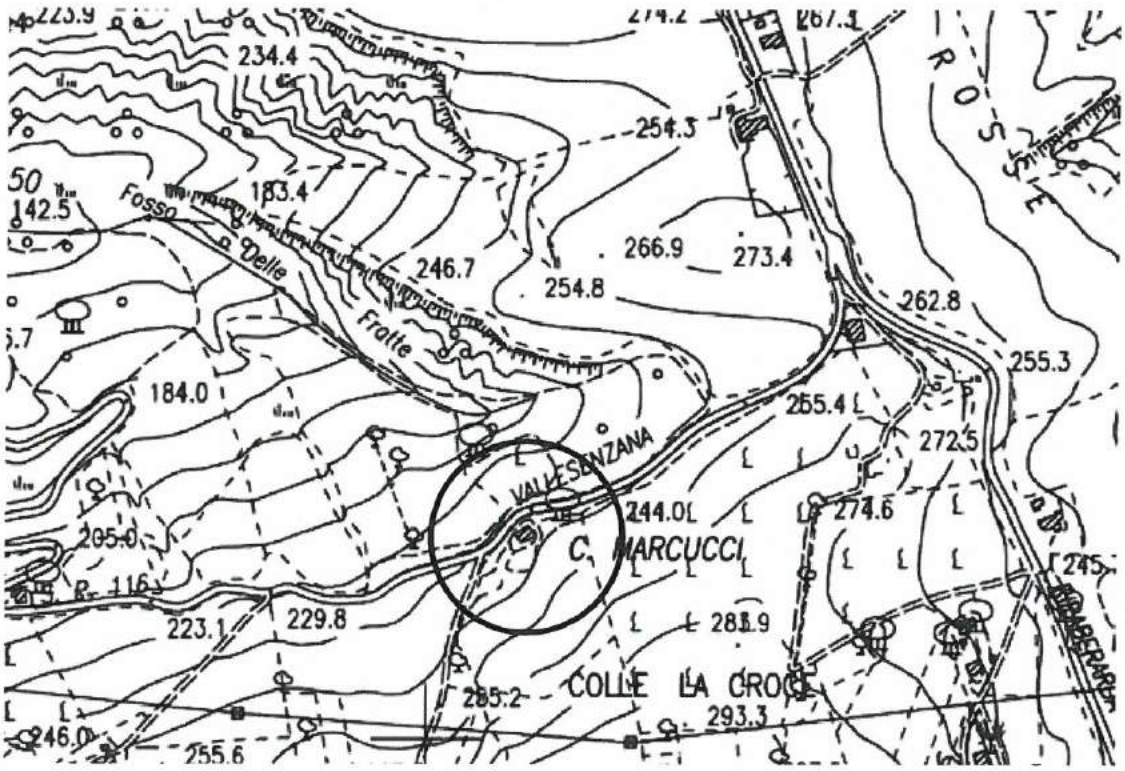


*Carta Regionale (1991)*

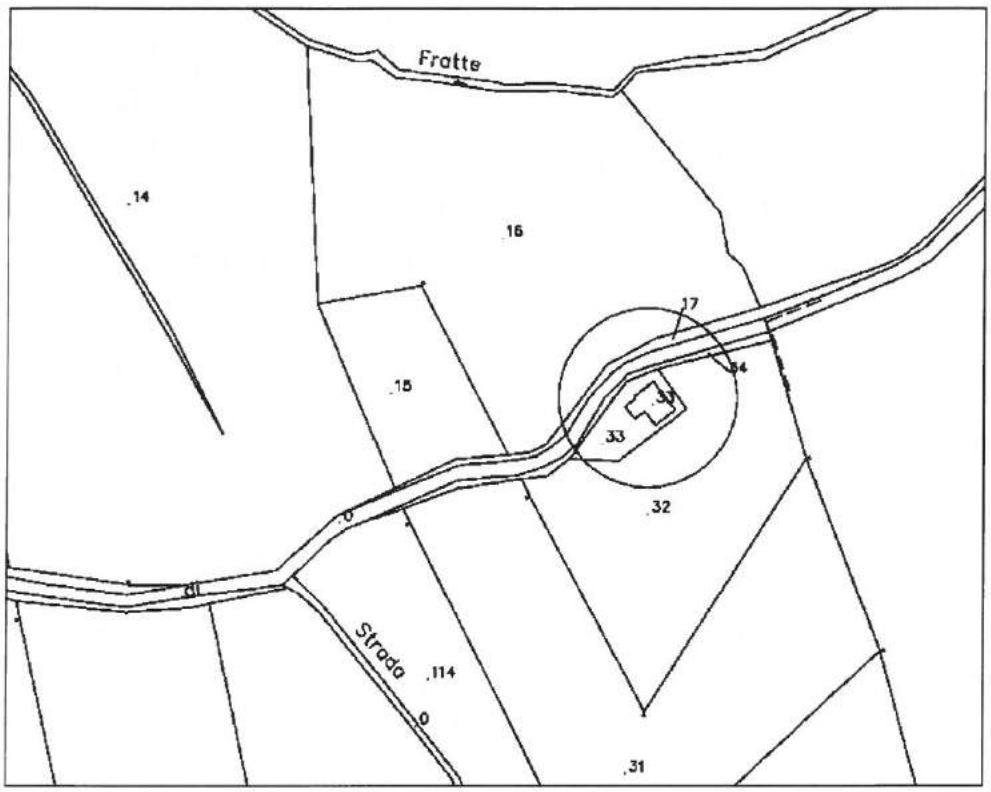


*Cartografia Catastale (1998)*

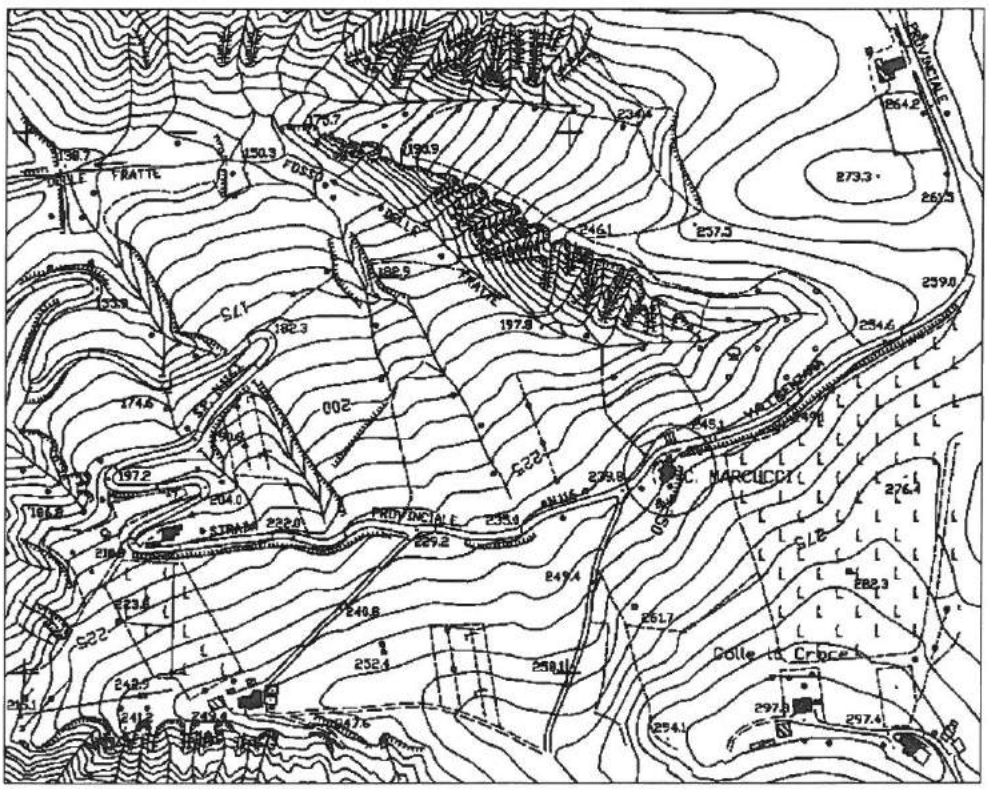


*Aereofotogrammetria (1998)*

| SCHEDA N° 692 | COMUNE DI ASCOLI PICENO<br>CENSIMENTO DELLE CASE RURALI | A2 |
|---|---|---|



*Foto 1*



*Foto 2*



*Foto 3*



*Foto 4*

**SCHEDA N°** **700**

# COMUNE DI ASCOLI PICENO
## CENSIMENTO DELLE CASE RURALI

**B**

## 1 LOCALIZZAZIONE

Comune di
Indirizzo
Civico
Località *FOSSO RICCIONE*
Toponimo *CERQUETA*
Accesso *da strade Comunali*

## 2 IDENTIFICAZIONE CATASTALE

Foglio *49*
Particella *15*

## 3 EPOCA DI COSTRUZIONE

Certa

Epoca *dopo il 1945*
Aggregato

## 4 INDICAZIONE DELLA CATEGORIA

Categoria (comma 1 art 16 delle NTA del PTC) **B**

## 5 STATO DI CONSERVAZIONE GENERALE

Buono
Manomesso per tipologia *Fortemente*

Manomesso negli elementi costruttivi *Fortemente*

## 6 APPARTENZA A CLASSI TIPOLOGICHE

Classe (art. 15 punto 3 del PPAR) *Casa colonica*

## 7 DESTINAZIONE ATTUALE DEL FABBRICATO

PIANO TERRA

Residenziale

Produttivo agricolo

Turismo rurale
Industria agraria *Si*
Stalla
Rimessa
Altro

Produttivo extragricolo

Calzaturiero
Manufatturiero
Attività artigianale
Servizi
Altro

RESTO DELL'EDIFICIO

Residenziale

Produttivo agricolo

Turismo rurale
Industria agraria *Si*
Stalla
Rimessa
Altro

Produttivo extragricolo

Calzaturiero
Manifatturiero
Attività artigianale
Servizi
Altro

Altri usi
Abbandonato
Note

## 8 CARATTERISTICHE DELL'EDIFICIO

Numero dei corpi costituenti il fabbricato *2*
Numero dei piani di ciascun corpo
Corpo 1:piani *2*
Corpo 2:piani *1*
Corpo 3:piani

## 9 ANNESSI AGRICOLI ED EXTRAGRICOLI

Annessi agricoli n.
Annessi extragricoli n.

Rimessa attrezzature *Si*
Concimaia
Fienile
Silos
Stalla

## 10 IDENTITA'

Particolari artistico architettonici

Riferimenti bibliografici

## 11 LOCALIZZAZIONE DELL'INTORNO

**Localizzazione** *Pendio / collina*

## 12 VISIBILITA' DALLA STRADA

| | | |
|---|---|---|
| **S.S.** | **Comunale** | |
| **S.P.** | **Vicinale** | *Si* |

## 13 STIMA DI VALORE DELL'INTORNO

**Valore dell'intorno**

## 14 CARATTERISTICHE DELL'EDIFICIO

**Tipologia** *Manufatto isolato*

## 15 FORMA

**Pianta** *Rettangolare*

**Prospetti** *Semplice*

**Volume** *Semplice*

## 16 ELEMENTI TIPOLOGICI E COSTRUTTIVI

| **Tipo/materiale** | | **Stato di conservazione** |
|---|---|---|
| **MURATURE** | | |
| **Pietra** | | |
| **Travertino** | *Si* | *Buono* |
| **Laterizio** | *Si* | *Buono* |
| **Terra** | | |
| **Mista** | | |
| **COPERTURA** | | |
| **Padiglione** | *Si* | *Buono* |
| **Due falde** | | |
| **Una falda** | | |
| **Piana** | | |
| **Mista** | | |
| **ARCHITRAVATE** | | |
| **Arch. legno** | | |
| **Arch. laterizio** | | |
| **Arch. pietra** | | |
| **A TUTTO SESTO** | | |
| **Laterizio** | | |
| **Pietra** | | |
| **SESTO ACUTO** | | |
| **Laterizio** | | |
| **Pietra** | | |
| **SESTO RIBASSATO** | | |
| **Laterizio** | | |
| **Pietra** | | |

## 17 ELEMENTI ARCH.CI E DECORATIVI

| | | |
|---|---|---|
| **Paramento intonacato** | | |
| **Paramento faccia vista** | *Si* | *Buono* |
| **Marcapiani** | | |
| **Cornicioni laterizio** | | |
| **Cornicioni pietra** | | |
| **Nicchie** | | |
| **Formelle** | | |
| **Architravi iscrizioni** | | |
| **Affreschi** | | |
| **Meridiane** | | |
| **Copertura coppi** | | |
| **Copertura tegole** | | |
| **Copertura altro** | *Si* | *Buono* |

## 18 ELEMENTI ARCH.CI ESTERNI

**Fontane**

**Vasche**

**Pozzi**

**Ninfei**

**Aree lastricate**

**Terrazzamenti**

**Altro**

## 19 NATURA DELLE AREE DI PERTINENZA

| | | | |
|---|---|---|---|
| **Aia** | *Si* | **Parco** | |
| **Orto** | | **Incolto** | |
| **Giardino** | | **Coltivi** | *Si* |
| **Giardino disegnato** | | **Pavimentate** | |
| | | **Asfaltate** | |
| **Prato** | | **Sterrate** | *Si* |

**Altro**

## 20 ELEMENTI VERDI (SPECIE)

**Viali alberati**

**Alberature isolate**

**Gruppi di alberi**

**Siepi**

**Altro**

## 21 INTERVENTI AMMESSI

| | |
|---|---|
| **Manutenzione ordinaria e straordinaria** | SI |
| **Restauro e risanamento conservativo** | SI |
| **Ristrutturazione senza demolizione** | NO |
| **Ristrutturazione con demolizione parziale** | NO |
| **Ampliamento** | NO |

## 22 NORME SPECIFICHE e/o PRESCRIZIONI

## 23 AMBITO DI TUTELA

**Raggio di 150 metri**

**Raggio (metri)** *50(*)*

**Come da cartografia**

| SCHEDA N° 700 | COMUNE DI ASCOLI PICENO<br>*CENSIMENTO DELLE CASE RURALI* | B |
|---|---|---|

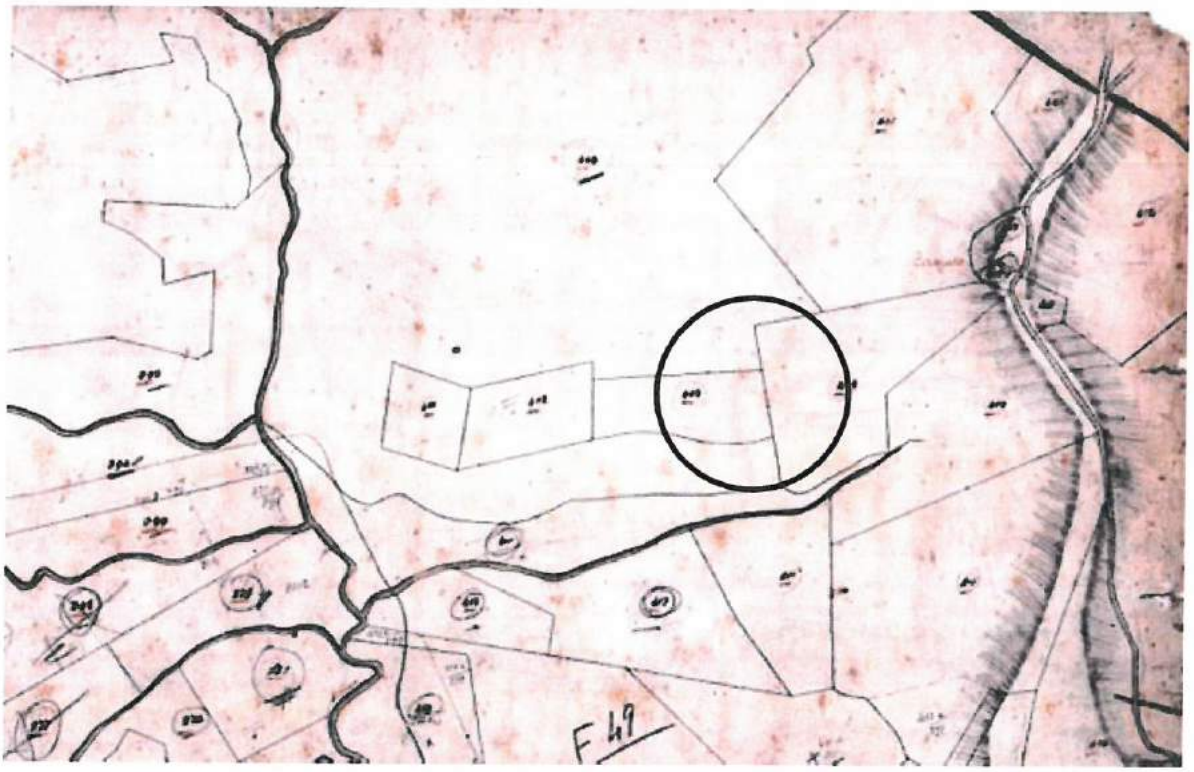


*Catasto Gregoriano (1830)*

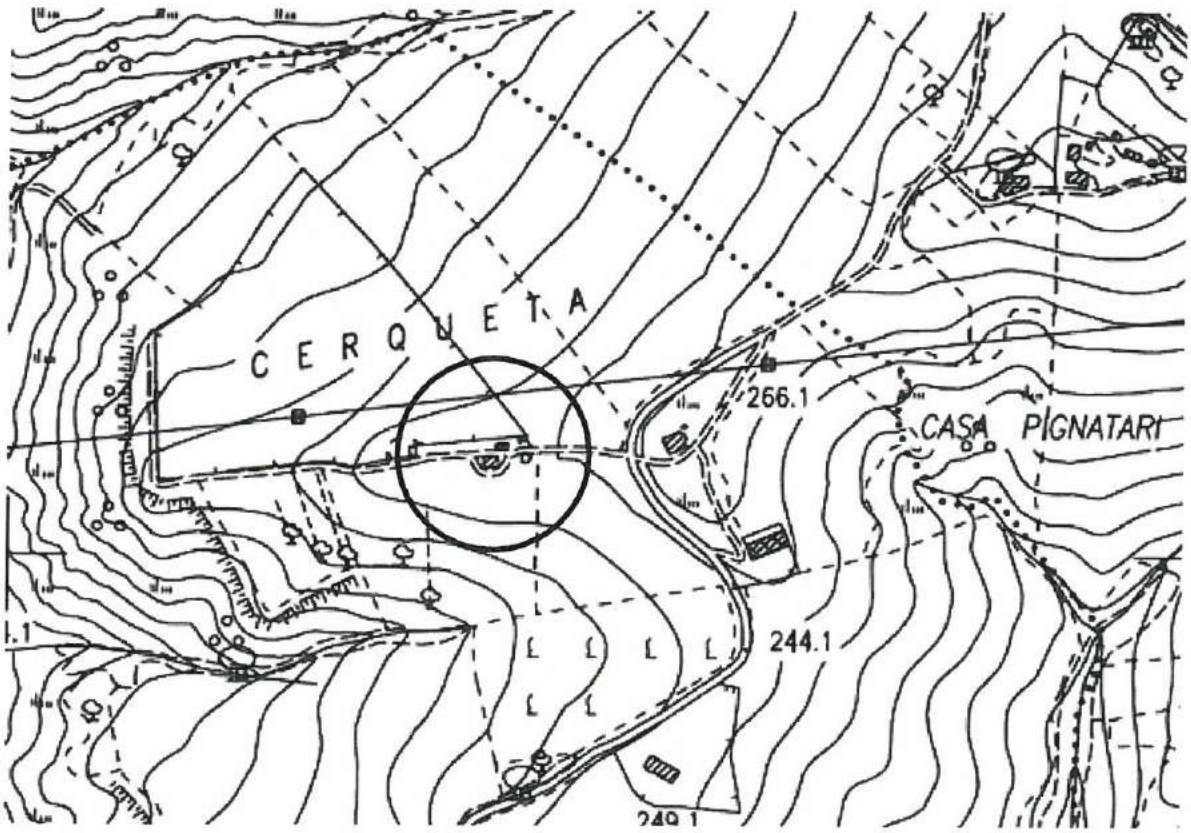


*Carta regionale (1991)*

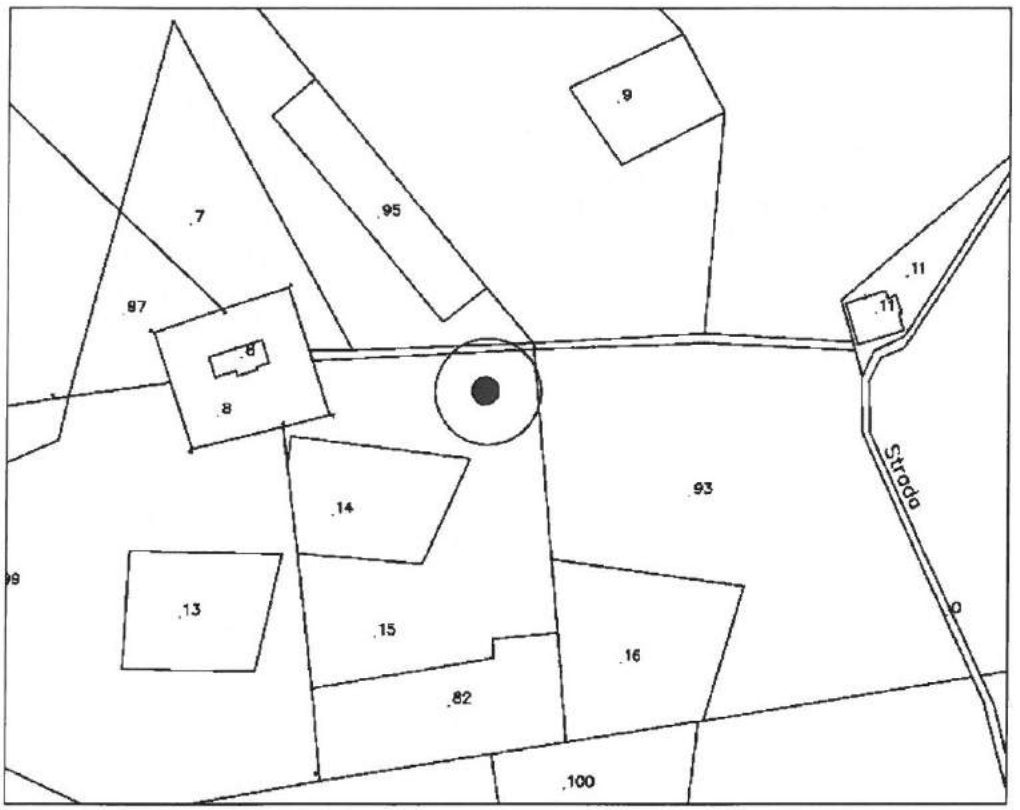


*Cartografia Catastale (1998)*

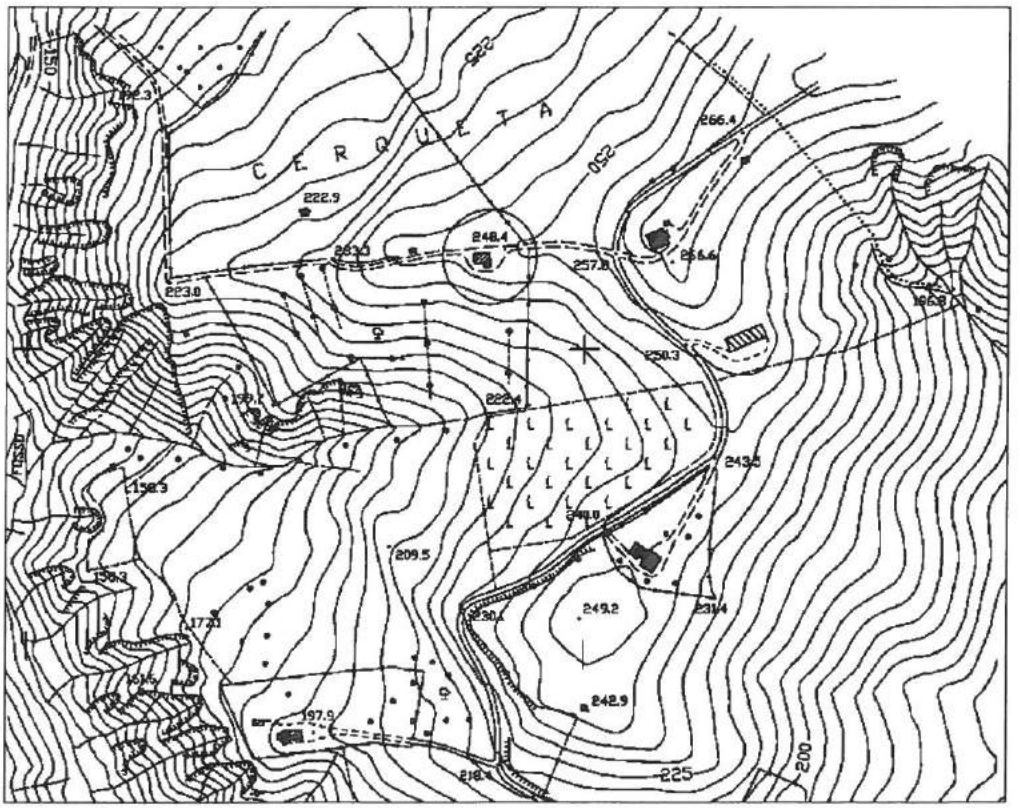


*Aereofotogrammetria (1998)*

| SCHEDA N° 700 | COMUNE DI ASCOLI PICENO<br>CENSIMENTO DELLE CASE RURALI | B |
|---|---|---|



*Foto 1*



*Foto 2*



*Foto 3*



*Foto 4*

**SCHEDA N° 706**

# COMUNE DI ASCOLI PICENO
## CENSIMENTO DELLE CASE RURALI

**B**

**1 LOCALIZZAZIONE**

Comune di
Indirizzo
Civico
Località *FOSSO RICCIONE*
Toponimo
Accesso

**2 IDENTIFICAZIONE CATASTALE**

Foglio *49*
Particella *165*

**3 EPOCA DI COSTRUZIONE**

Certa

Epoca *dopo il 1945*
Aggregato

**4 INDICAZIONE DELLA CATEGORIA**

Categoria (comma 1 art 16 delle NTA del PTC) **B**

**5 STATO DI CONSERVAZIONE GENERALE**

Buono *Si*
Manomesso per tipologia

Manomesso negli elementi costruttivi *Parzialmente*

**6 APPARTENZA A CLASSI TIPOLOGICHE**

Classe (art. 15 punto 3 del PPAR) *Casa colonica*

**7 DESTINAZIONE ATTUALE DEL FABBRICATO**

PIANO TERRA

Residenziale

Produttivo agricolo

Turismo rurale
Industria agraria
Stalla
Rimessa
Altro

Produttivo extragricolo

Calzaturiero
Manufatturiero
Attività artigianale
Servizi
Altro

RESTO DELL'EDIFICIO

Residenziale

Produttivo agricolo

Turismo rurale
Industria agraria
Stalla
Rimessa
Altro

Produttivo extragricolo

Calzaturiero
Manifatturiero
Attività artigianale
Servizi
Altro

Altri usi
Abbandonato *Si*
Note

**8 CARATTERISTICHE DELL'EDIFICIO**

Numero dei corpi costituenti il fabbricato *2*
Numero dei piani di ciascun corpo
Corpo 1:piani *2*
Corpo 2:piani *2*
Corpo 3:piani

**9 ANNESSI AGRICOLI ED EXTRAGRICOLI**

Annessi agricoli n.
Annessi extragricoli n.

Rimessa attrezzature
Concimaia
Fienile
Silos
Stalla

**10 IDENTITA'**

Particolari artistico architettonici

Riferimenti bibliografici

## 11 LOCALIZZAZIONE DELL'INTORNO

**Localizzazione** *Area pedecollinare*

## 12 VISIBILITA' DALLA STRADA

| | | |
|---|---|---|
| **S.S.** | **Comunale** | |
| **S.P.** | **Vicinale** | *Si* |

## 13 STIMA DI VALORE DELL'INTORNO

**Valore dell'intorno**

## 14 CARATTERISTICHE DELL'EDIFICIO

**Tipologia** *Manufatto isolato*

## 15 FORMA

| | |
|---|---|
| **Pianta** | *Rettangolare* |
| **Prospetti** | *Semplici* |
| **Volume** | *Semplice* |

## 16 ELEMENTI TIPOLOGICI E COSTRUTTIVI

| **Tipo/materiale** | | **Stato di conservazione** |
|---|---|---|
| **MURATURE** | | |
| **Pietra** | | |
| **Travertino** | | |
| **Laterizio** | *Si* | *Buono* |
| **Terra** | | |
| **Mista** | | |
| **COPERTURA** | | |
| **Padiglione** | | |
| **Due falde** | *Si* | *Buono* |
| **Una falda** | | |
| **Piana** | | |
| **Mista** | | |
| **ARCHITRAVATE** | | |
| **Arch. legno** | | |
| **Arch. laterizio** | | |
| **Arch. pietra** | | |
| **A TUTTO SESTO** | | |
| **Laterizio** | | |
| **Pietra** | | |
| **SESTO ACUTO** | | |
| **Laterizio** | | |
| **Pietra** | | |
| **SESTO RIBASSATO** | | |
| **Laterizio** | | |
| **Pietra** | | |

## 17 ELEMENTI ARCH.CI E DECORATIVI

| | | |
|---|---|---|
| **Paramento intonacato** | | |
| **Paramento faccia vista** | *Si* | *Buono* |
| **Marcapiani** | | |
| **Cornicioni laterizio** | | |
| **Cornicioni pietra** | | |
| **Nicchie** | | |
| **Formelle** | | |
| **Architravi iscrizioni** | | |
| **Affreschi** | | |
| **Meridiane** | | |
| **Copertura coppi** | *Si* | *Buono* |
| **Copertura tegole** | | |
| **Copertura altro** | | |

## 18 ELEMENTI ARCH.CI ESTERNI

**Fontane**
**Vasche**
**Pozzi**
**Ninfei**
**Aree lastricate**
**Terrazzamenti**
**Altro**

## 19 NATURA DELLE AREE DI PERTINENZA

| | | |
|---|---|---|
| **Aia** | **Parco** | |
| **Orto** | **Incolto** | *Si* |
| **Giardino** | **Coltivi** | |
| **Giardino disegnato** | **Pavimentate** | |
| | **Asfaltate** | |
| **Prato** | **Sterrate** | *Si* |
| **Altro** | | |

## 20 ELEMENTI VERDI (SPECIE)

**Viali alberati**
**Alberature isolate**
**Gruppi di alberi**
**Siepi**
**Altro**

## 21 INTERVENTI AMMESSI

| | |
|---|---|
| **Manutenzione ordinaria e straordinaria** | SI |
| **Restauro e risanamento conservativo** | SI |
| **Ristrutturazione senza demolizione** | NO |
| **Ristrutturazione con demolizione parziale** | NO |
| **Ampliamento** | NO |

## 22 NORME SPECIFICHE e/o PRESCRIZIONI

## 23 AMBITO DI TUTELA

**Raggio di 150 metri**
**Raggio (metri)** *50(*)*
**Come da cartografia**

| SCHEDA N° 706 | COMUNE DI ASCOLI PICENO<br>CENSIMENTO DELLE CASE RURALI | B |
|---|---|---|

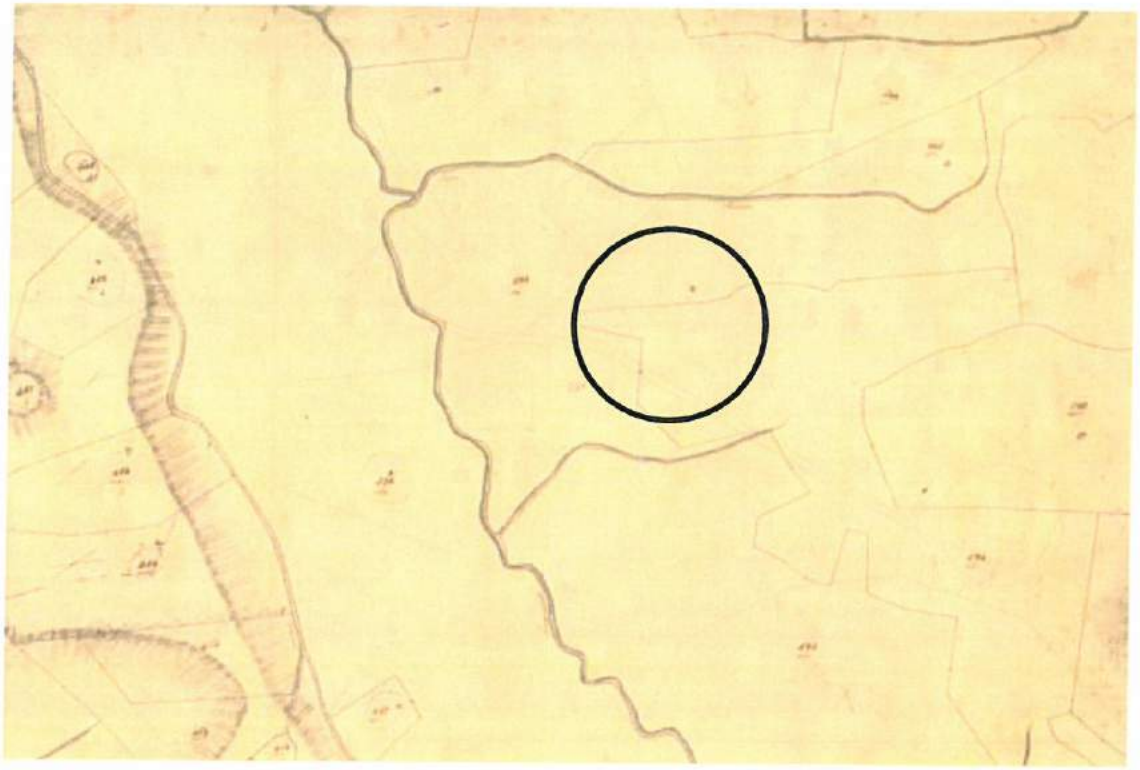

*Catasto Gregoriano (1830)*

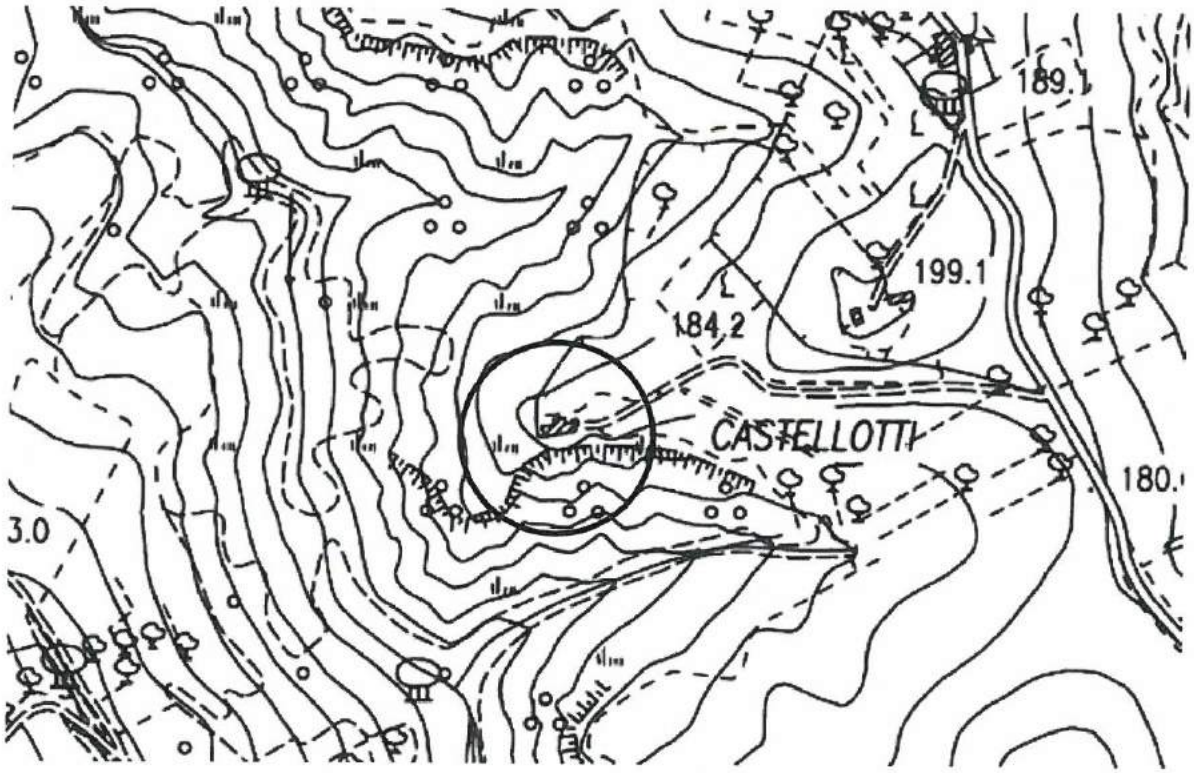


*Carta regionale (1991)*

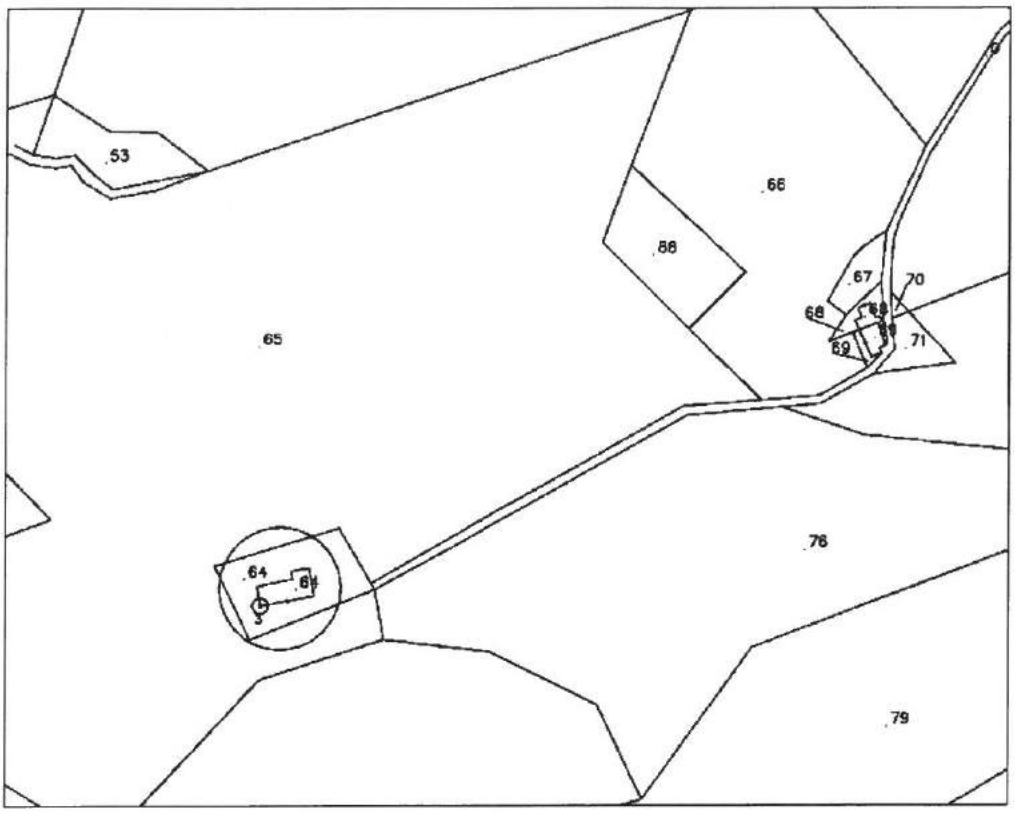


*Cartografia Catastale (1998)*

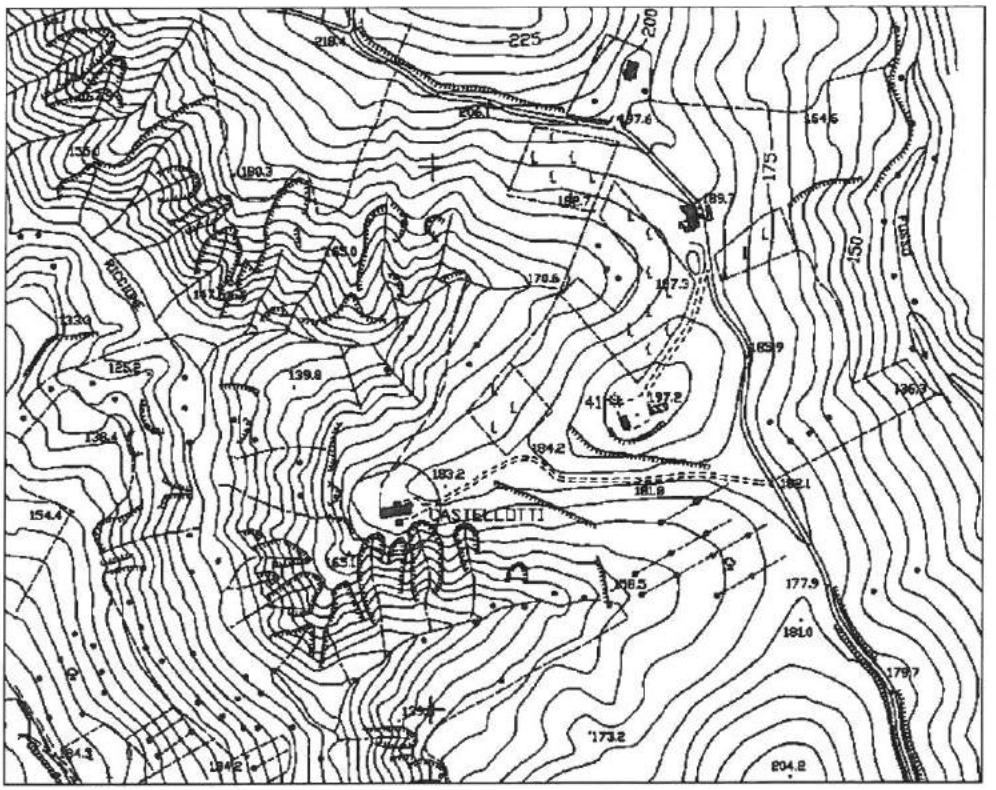


*Aereofotogrammetria (1998)*

| SCHEDA N° 706 | COMUNE DI ASCOLI PICENO<br>CENSIMENTO DELLE CASE RURALI | B |
|---|---|---|



*Foto 1*



*Foto 2*



*Foto 3*



*Foto 4*

SCHEDA N° 714

# COMUNE DI ASCOLI PICENO
CENSIMENTO DELLE CASE RURALI

A2

## 1 LOCALIZZAZIONE
Comune di
Indirizzo
Civico
Località *CIMAGALLO*
Toponimo
Accesso *da strada Comunale*

## 2 IDENTIFICAZIONE CATASTALE
Foglio *29*
Particella *141*

## 3 EPOCA DI COSTRUZIONE
Certa

Epoca *ante 1895*
Aggregato

## 4 INDICAZIONE DELLA CATEGORIA
Categoria (comma 1 art 16 delle NTA del PTC) **A2**

## 5 STATO DI CONSERVAZIONE GENERALE
Buono
Manomesso per tipologia *Parzialmente*

Manomesso negli elementi costruttivi *Parzialmente*

## 6 APPARTENZA A CLASSI TIPOLOGICHE
Classe (art. 15 punto 3 del PPAR) *Casa colonica*

## 7 DESTINAZIONE ATTUALE DEL FABBRICATO

PIANO TERRA
Residenziale
Produttivo agricolo
Turismo rurale
Industria agraria
Stalla
Rimessa *Si*
Altro

Produttivo extragricolo
Calzaturiero
Manufatturiero
Attività artigianale
Servizi
Altro

RESTO DELL'EDIFICIO
Residenziale *Si*
Produttivo agricolo
Turismo rurale
Industria agraria
Stalla
Rimessa
Altro

Produttivo extragricolo
Calzaturiero
Manifatturiero
Attività artigianale
Servizi
Altro

Altri usi
Abbandonato
Note

## 8 CARATTERISTICHE DELL'EDIFICIO
Numero dei corpi costituenti il fabbricato *2*
Numero dei piani di ciascun corpo
Corpo 1:piani *2*
Corpo 2:piani *2*
Corpo 3:piani

## 9 ANNESSI AGRICOLI ED EXTRAGRICOLI
Annessi agricoli n.
Annessi extragricoli n.

Rimessa attrezzature
Concimaia
Fienile
Silos
Stalla

## 10 IDENTITA'
Particolari artistico architettonici

Riferimenti bibliografici

## 11 LOCALIZZAZIONE DELL'INTORNO

**Localizzazione** *Pendio / collina*

## 12 VISIBILITA' DALLA STRADA

| | | |
|---|---|---|
| **S.S.** | **Comunale** | *Si* |
| **S.P.** | **Vicinale** | |

## 13 STIMA DI VALORE DELL'INTORNO

**Valore dell'intorno**

## 14 CARATTERISTICHE DELL'EDIFICIO

**Tipologia** *Manufatto isolato*

## 15 FORMA

**Pianta** *D'aggregazione*
**Prospetti** *Semplici*
**Volume** *Semplice*

## 16 ELEMENTI TIPOLOGICI E COSTRUTTIVI

| Tipo/materiale | | Stato di conservazione |
|---|---|---|
| **MURATURE** | | |
| **Pietra** | | |
| **Travertino** | | |
| **Laterizio** | *Si* | *Medio* |
| **Terra** | | |
| **Mista** | *Si* | *Medio* |
| **COPERTURA** | | |
| **Padiglione** | | |
| **Due falde** | *Si* | *Medio* |
| **Una falda** | | |
| **Piana** | | |
| **Mista** | | |
| **ARCHITRAVATE** | | |
| **Arch. legno** | | |
| **Arch. laterizio** | | |
| **Arch. pietra** | | |
| **A TUTTO SESTO** | | |
| **Laterizio** | | |
| **Pietra** | | |
| **SESTO ACUTO** | | |
| **Laterizio** | | |
| **Pietra** | | |
| **SESTO RIBASSATO** | | |
| **Laterizio** | | |
| **Pietra** | | |

## 17 ELEMENTI ARCH.CI E DECORATIVI

| | | |
|---|---|---|
| **Paramento intonacato** | *Si* | *Medio* |
| **Paramento faccia vista** | *Si* | *Medio* |
| **Marcapiani** | | |
| **Cornicioni laterizio** | | |
| **Cornicioni pietra** | | |
| **Nicchie** | | |
| **Formelle** | | |
| **Architravi iscrizioni** | | |
| **Affreschi** | | |
| **Meridiane** | | |
| **Copertura coppi** | *Si* | *Medio* |
| **Copertura tegole** | | |
| **Copertura altro** | | |

## 18 ELEMENTI ARCH.CI ESTERNI

**Fontane**
**Vasche**
**Pozzi**
**Ninfei**
**Aree lastricate**
**Terrazzamenti**
**Altro**

## 19 NATURA DELLE AREE DI PERTINENZA

| | | | |
|---|---|---|---|
| **Aia** | *Si* | **Parco** | |
| **Orto** | | **Incolto** | |
| **Giardino** | | **Coltivi** | *Si* |
| **Giardino disegnato** | | **Pavimentate** | |
| | | **Asfaltate** | |
| **Prato** | | **Sterrate** | *Si* |

**Altro**

## 20 ELEMENTI VERDI (SPECIE)

**Viali alberati**
**Alberature isolate** *Si*
**Gruppi di alberi**
**Siepi**
**Altro**

## 21 INTERVENTI AMMESSI

| | |
|---|---|
| **Manutenzione ordinaria e straordinaria** | SI |
| **Restauro e risanamento conservativo** | SI |
| **Ristrutturazione senza demolizione** | NO |
| **Ristrutturazione con demolizione parziale** | NO |
| **Ampliamento** | NO |

## 22 NORME SPECIFICHE e/o PRESCRIZIONI

## 23 AMBITO DI TUTELA

**Raggio di 150 metri**
**Raggio (metri)** *50(*)*
**Come da cartografia**

| SCHEDA N° 714 | COMUNE DI ASCOLI PICENO<br>CENSIMENTO DELLE CASE RURALI | A2 |
|---|---|---|

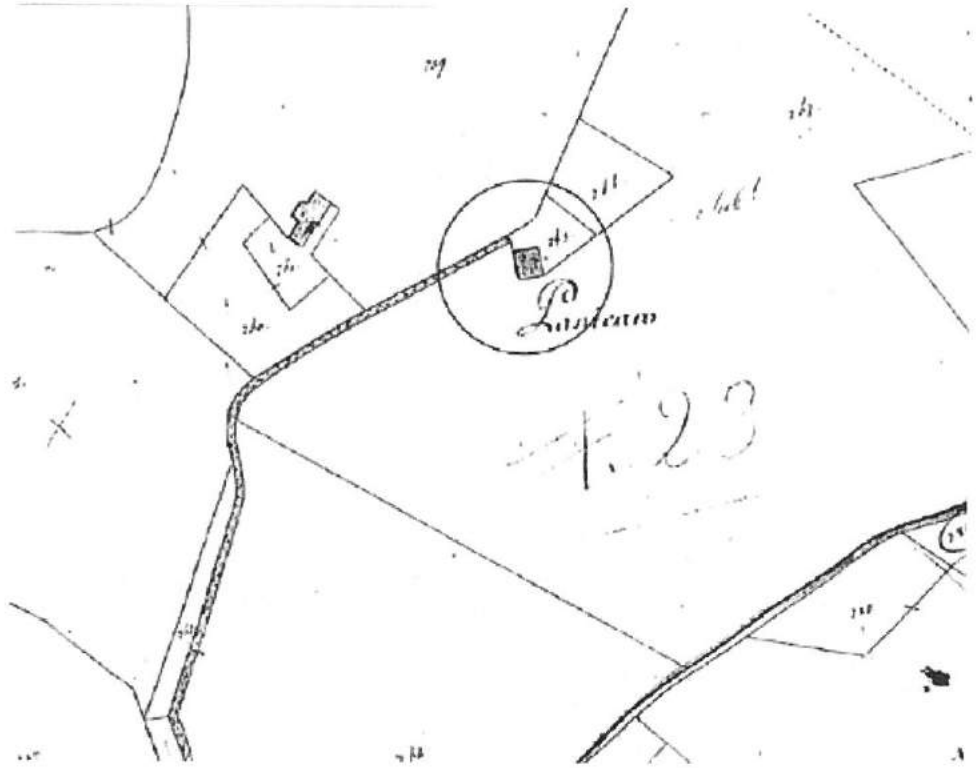

*Catasto Gregoriano (1830)*

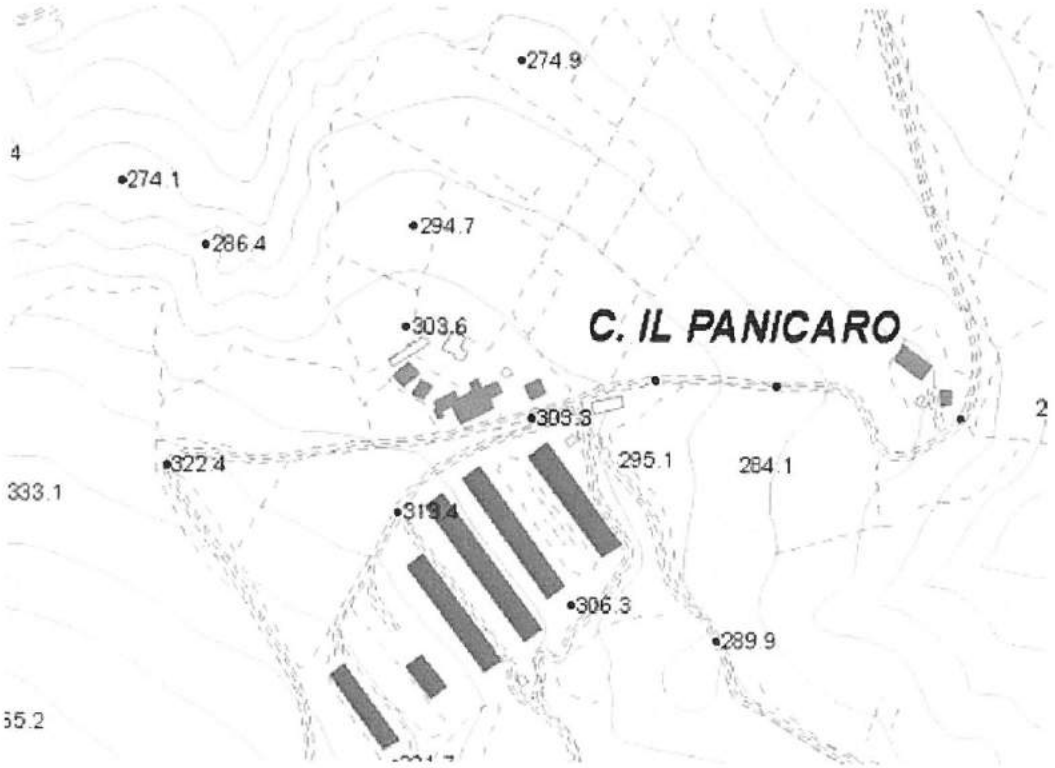


*Carta Regionale (1991)*

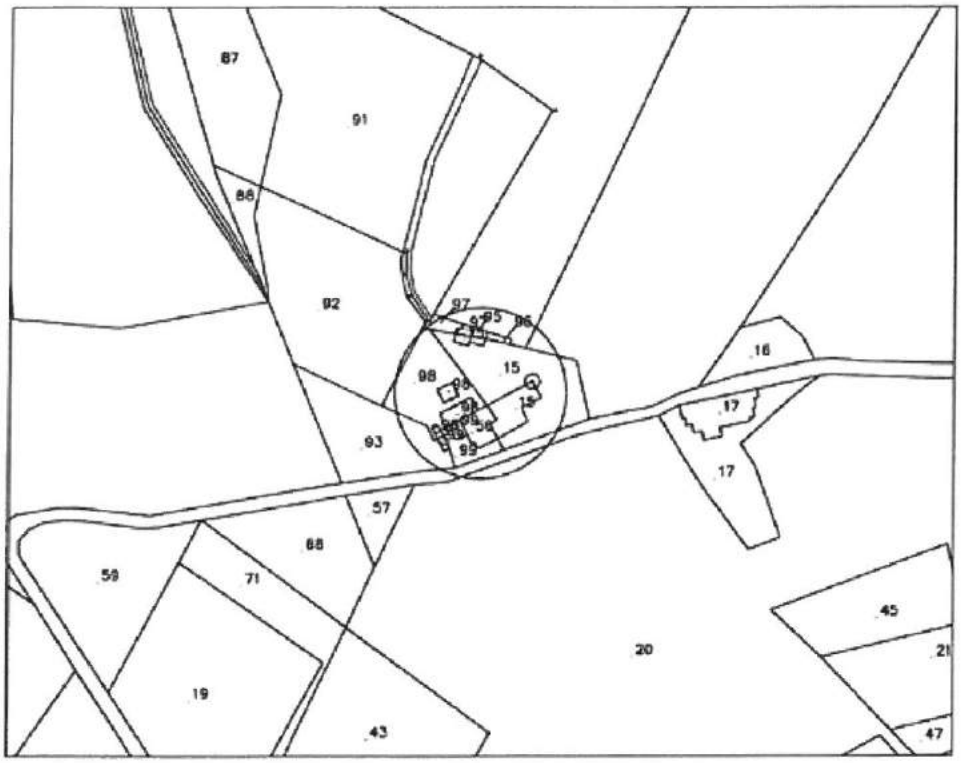


*Cartografia Catastale (1998)*

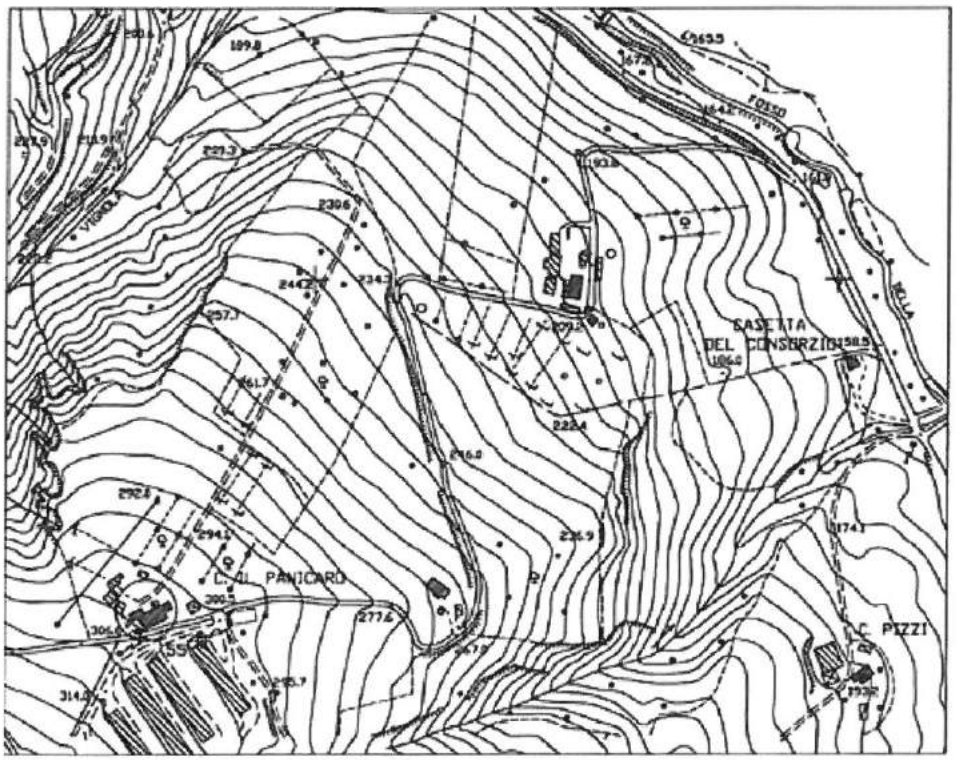


*Aereofotogrammetria (1998)*

| SCHEDA N° 714 | COMUNE DI ASCOLI PICENO<br>CENSIMENTO DELLE CASE RURALI | A2 |
|---|---|---|



*Foto 1*



*Foto 2*



*Foto 3*

*Foto 4*

SCHEDA N° 718

# COMUNE DI ASCOLI PICENO
## CENSIMENTO DELLE CASE RURALI

A2

**1 LOCALIZZAZIONE**

Comune di
Indirizzo
Civico
Località *CIMAGALLO*
Toponimo
Accesso *da strada Comunale*

**2 IDENTIFICAZIONE CATASTALE**

Foglio *29*
Particella *143*

**3 EPOCA DI COSTRUZIONE**

Certa

Epoca *ante 1895*
Aggregato

**4 INDICAZIONE DELLA CATEGORIA**

Categoria (comma 1 art 16 delle NTA del PTC) A2

**5 STATO DI CONSERVAZIONE GENERALE**

Buono
Manomesso per tipologia

Manomesso negli elementi costruttivi

**6 APPARTENZA A CLASSI TIPOLOGICHE**

Classe (art. 15 punto 3 del PPAR) *Casa colonica*

**7 DESTINAZIONE ATTUALE DEL FABBRICATO**

PIANO TERRA

Residenziale

Produttivo agricolo

Turismo rurale
Industria agraria
Stalla
Rimessa
Altro

Produttivo extragricolo

Calzaturiero
Manufatturiero
Attività artigianale
Servizi
Altro

RESTO DELL'EDIFICIO

Residenziale

Produttivo agricolo

Turismo rurale
Industria agraria
Stalla
Rimessa
Altro

Produttivo extragricolo

Calzaturiero
Manifatturiero
Attività artigianale
Servizi
Altro

Altri usi
Abbandonato *Si*
Note

**8 CARATTERISTICHE DELL'EDIFICIO**

Numero dei corpi costituenti il fabbricato *1*
Numero dei piani di ciascun corpo
Corpo 1:piani *2*
Corpo 2:piani
Corpo 3:piani

**9 ANNESSI AGRICOLI ED EXTRAGRICOLI**

Annessi agricoli n.
Annessi extragricoli n.

Rimessa attrezzature
Concimaia
Fienile
Silos
Stalla

**10 IDENTITA'**

Particolari artistico architettonici

Riferimenti bibliografici

## 11 LOCALIZZAZIONE DELL'INTORNO

**Localizzazione** *Pendio / collina*

## 12 VISIBILITA' DALLA STRADA

| | | |
|---|---|---|
| **S.S.** | **Comunale** | *Si* |
| **S.P.** | **Vicinale** | |

## 13 STIMA DI VALORE DELL'INTORNO

**Valore dell'intorno**

## 14 CARATTERISTICHE DELL'EDIFICIO

**Tipologia** *Manufatto isolato*

## 15 FORMA

**Pianta** *Rettangolare*
**Prospetti** *Semplici*
**Volume** *Semplice*

## 16 ELEMENTI TIPOLOGICI E COSTRUTTIVI

| **Tipo/materiale** | | **Stato di conservazione** |
|---|---|---|
| **MURATURE** | | |
| **Pietra** | | |
| **Travertino** | | |
| **Laterizio** | | |
| **Terra** | | |
| **Mista** | *Si* | *Medio* |
| **COPERTURA** | | |
| **Padiglione** | | |
| **Due falde** | *Si* | *Medio* |
| **Una falda** | | |
| **Piana** | | |
| **Mista** | | |
| **ARCHITRAVATE** | | |
| **Arch. legno** | | |
| **Arch. laterizio** | | |
| **Arch. pietra** | | |
| **A TUTTO SESTO** | | |
| **Laterizio** | | |
| **Pietra** | | |
| **SESTO ACUTO** | | |
| **Laterizio** | | |
| **Pietra** | | |
| **SESTO RIBASSATO** | | |
| **Laterizio** | | |
| **Pietra** | | |

## 17 ELEMENTI ARCH.CI E DECORATIVI

| | | |
|---|---|---|
| **Paramento intonacato** | *Si* | *Medio* |
| **Paramento faccia vista** | | |
| **Marcapiani** | | |
| **Cornicioni laterizio** | | |
| **Cornicioni pietra** | | |
| **Nicchie** | | |
| **Formelle** | | |
| **Architravi iscrizioni** | | |
| **Affreschi** | | |
| **Meridiane** | | |
| **Copertura coppi** | *Si* | *Medio* |
| **Copertura tegole** | | |
| **Copertura altro** | | |

## 18 ELEMENTI ARCH.CI ESTERNI

**Fontane**
**Vasche**
**Pozzi**
**Ninfei**
**Aree lastricate**
**Terrazzamenti**
**Altro**

## 19 NATURA DELLE AREE DI PERTINENZA

| | | | |
|---|---|---|---|
| **Aia** | | **Parco** | |
| **Orto** | | **Incolto** | *Si* |
| **Giardino** | | **Coltivi** | |
| **Giardino disegnato** | | **Pavimentate** | |
| | | **Asfaltate** | |
| **Prato** | | **Sterrate** | *Si* |
| **Altro** | | | |

## 20 ELEMENTI VERDI (SPECIE)

**Viali alberati**
**Alberature isolate** *Si*
**Gruppi di alberi**
**Siepi**
**Altro**

## 21 INTERVENTI AMMESSI

| | |
|---|---|
| **Manutenzione ordinaria e straordinaria** | SI |
| **Restauro e risanamento conservativo** | SI |
| **Ristrutturazione senza demolizione** | NO |
| **Ristrutturazione con demolizione parziale** | NO |
| **Ampliamento** | NO |

## 22 NORME SPECIFICHE e/o PRESCRIZIONI

## 23 AMBITO DI TUTELA

**Raggio di 150 metri**
**Raggio (metri)** *50(*)*
**Come da cartografia**

| SCHEDA N° 718 | COMUNE DI ASCOLI PICENO<br>CENSIMENTO DELLE CASE RURALI | A2 |
|---|---|---|

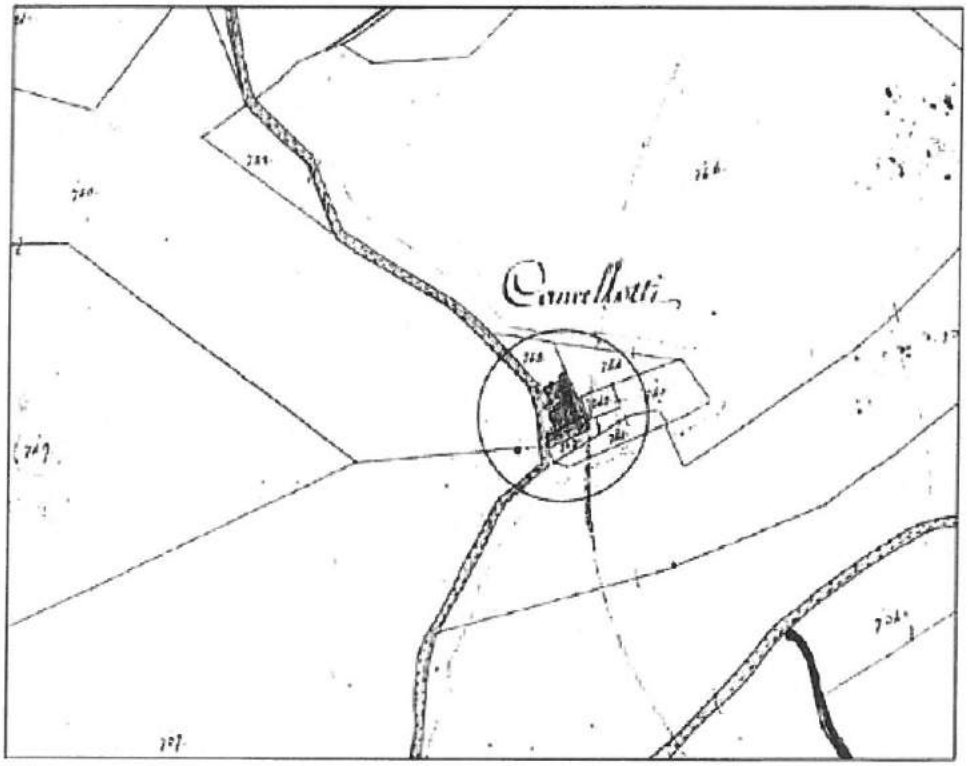

*Catasto Gregoriano (1830)*

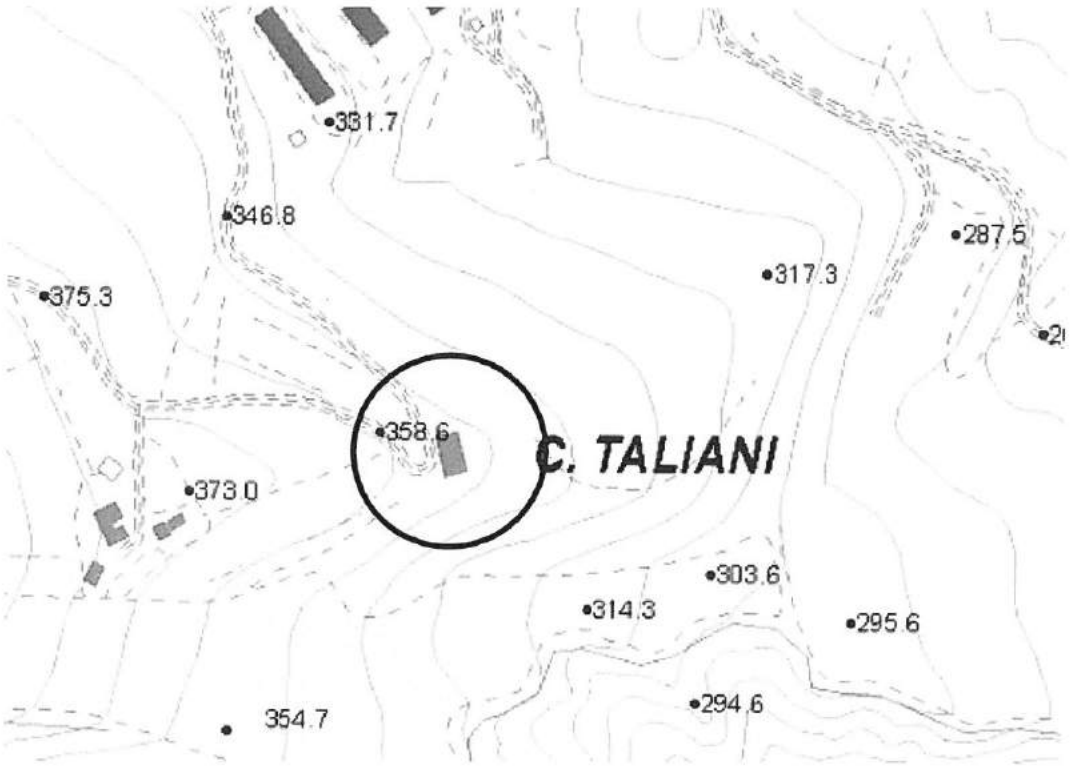


*Carta Regionale (1991)*

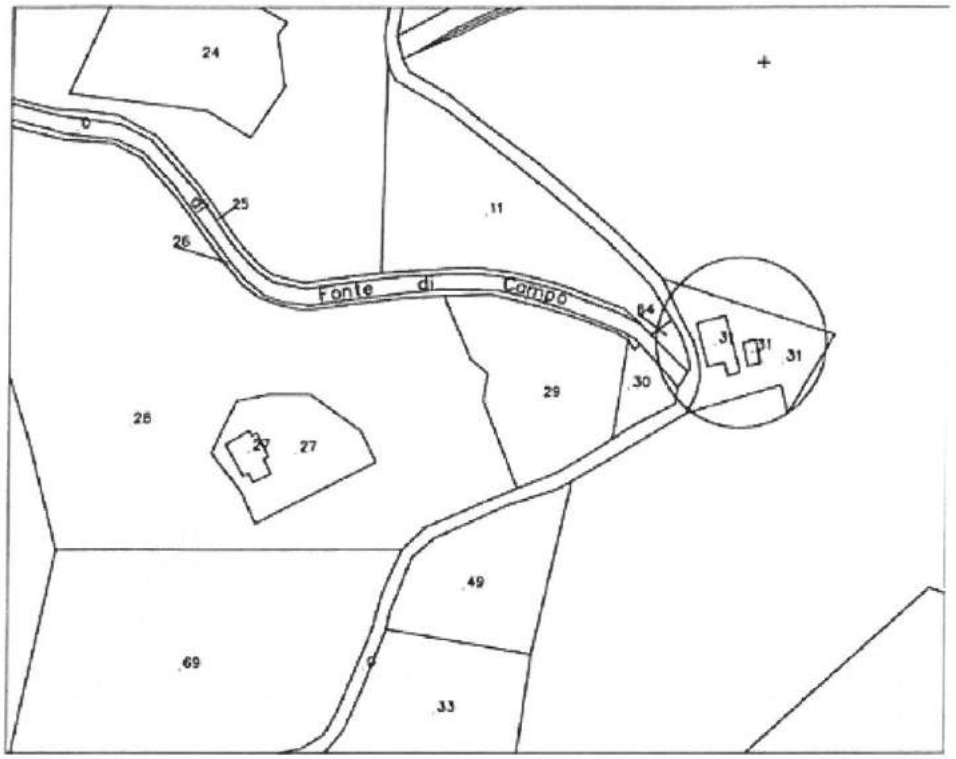


*Cartografia Catastale (1998)*

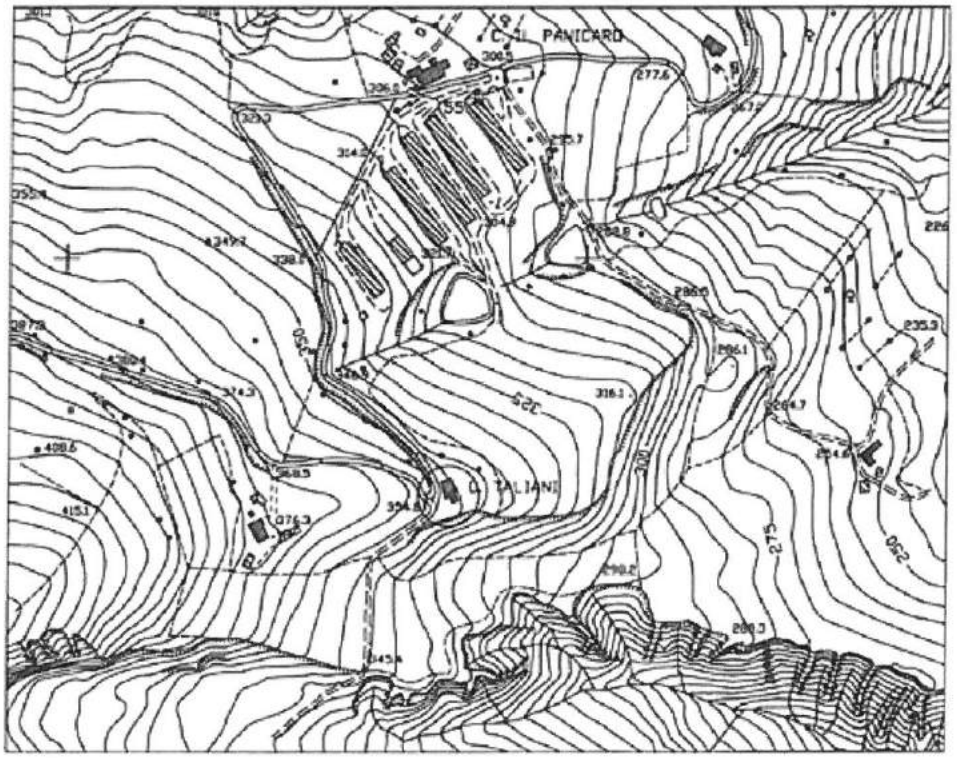


*Aereofotogrammetria (1998)*

| SCHEDA N° 718 | COMUNE DI ASCOLI PICENO<br>CENSIMENTO DELLE CASE RURALI | A2 |
|---|---|---|



*Foto 1*



*Foto 2*



*Foto 3*

*Foto 4*

SCHEDA N° 731

# COMUNE DI ASCOLI PICENO
*CENSIMENTO DELLE CASE RURALI*

B

## 1 LOCALIZZAZIONE
Comune di
Indirizzo
Civico
Località *SAN MARCO*
Toponimo
Accesso *da strade*

## 2 IDENTIFICAZIONE CATASTALE
Foglio *123*
Particella *73*

## 3 EPOCA DI COSTRUZIONE
Certa

Epoca tra il 1895 ed il 1945
Aggregato

## 4 INDICAZIONE DELLA CATEGORIA
Categoria (comma 1 art 16 delle NTA del PTC) *B*

## 5 STATO DI CONSERVAZIONE GENERALE
Buono
Manomesso per tipologia

Manomesso negli elementi costruttivi

## 6 APPARTENZA A CLASSI TIPOLOGICHE
Classe (art. 15 punto 3 del PPAR)

## 7 DESTINAZIONE ATTUALE DEL FABBRICATO

PIANO TERRA
Residenziale
Produttivo agricolo
Turismo rurale
Industria agraria
Stalla
Rimessa
Altro

Produttivo extragricolo
Calzaturiero
Manufatturiero
Attività artigianale
Servizi
Altro

RESTO DELL'EDIFICIO
Residenziale
Produttivo agricolo
Turismo rurale
Industria agraria
Stalla
Rimessa
Altro

Produttivo extragricolo
Calzaturiero
Manifatturiero
Attività artigianale
Servizi
Altro

Altri usi
Abbandonato
Note

## 8 CARATTERISTICHE DELL'EDIFICIO
Numero dei corpi costituenti il fabbricato
Numero dei piani di ciascun corpo
Corpo 1:piani
Corpo 2:piani
Corpo 3:piani

## 9 ANNESSI AGRICOLI ED EXTRAGRICOLI
Annessi agricoli n.
Annessi extragricoli n.

Rimessa attrezzature
Concimaia
Fienile
Silos
Stalla

## 10 IDENTITA'
Particolari artistico architettonici

Riferimenti bibliografici

| 11 | LOCALIZZAZIONE DELL'INTORNO |
|---|---|
| Localizzazione | |

| 12 | VISIBILITA' DALLA STRADA | |
|---|---|---|
| S.S. | | Comunale |
| S.P. | | Vicinale |

| 13 | STIMA DI VALORE DELL'INTORNO |
|---|---|
| Valore dell'intorno | |

| 14 | CARATTERISTICHE DELL'EDIFICIO |
|---|---|
| Tipologia | |

| 15 | FORMA |
|---|---|
| Pianta | |
| Prospetti | |
| Volume | |

| 16 | ELEMENTI TIPOLOGICI E COSTRUTTIVI | |
|---|---|---|
| Tipo/materiale | | Stato di conservazione |
| MURATURE | | |
| Pietra | | |
| Travertino | | |
| Laterizio | | |
| Terra | | |
| Mista | | |
| COPERTURA | | |
| Padiglione | | |
| Due falde | | |
| Una falda | | |
| Piana | | |
| Mista | | |
| ARCHITRAVATE | | |
| Arch. legno | | |
| Arch. laterizio | | |
| Arch. pietra | | |
| A TUTTO SESTO | | |
| Laterizio | | |
| Pietra | | |
| SESTO ACUTO | | |
| Laterizio | | |
| Pietra | | |
| SESTO RIBASSATO | | |
| Laterizio | | |
| Pietra | | |

| 17 | ELEMENTI ARCH.CI E DECORATIVI |
|---|---|
| Paramento intonacato | |
| Paramento faccia vista | |
| Marcapiani | |
| Cornicioni laterizio | |
| Cornicioni pietra | |
| Nicchie | |
| Formelle | |
| Architravi iscrizioni | |
| Affreschi | |
| Meridiane | |
| Copertura coppi | |
| Copertura tegole | |
| Copertura altro | |

| 18 | ELEMENTI ARCH.CI ESTERNI |
|---|---|
| Fontane | |
| Vasche | |
| Pozzi | |
| Ninfei | |
| Aree lastricate | |
| Terrazzamenti | |
| Altro | |

| 19 | NATURA DELLE AREE DI PERTINENZA | |
|---|---|---|
| Aia | | Parco |
| Orto | | Incolto |
| Giardino | | Coltivi |
| Giardino disegnato | | Pavimentate |
| | | Asfaltate |
| Prato | | Sterrate |
| Altro | | |

| 20 | ELEMENTI VERDI (SPECIE) |
|---|---|
| Viali alberati | |
| Alberature isolate | |
| Gruppi di alberi | |
| Siepi | |
| Altro | |

| 21 | INTERVENTI AMMESSI | |
|---|---|---|
| Manutenzione ordinaria e straordinaria | | SI |
| Restauro e risanamento conservativo | | SI |
| Ristrutturazione senza demolizione | | NO |
| Ristrutturazione con demolizione parziale | | NO |
| Ampliamento | | NO |

| 22 | NORME SPECIFICHE e/o PRESCRIZIONI |
|---|---|

| 23 | AMBITO DI TUTELA |
|---|---|
| Raggio di 150 metri | |
| Raggio (metri) | 50 (*) |
| Come da cartografia | |

| SCHEDA N° 731 | COMUNE DI ASCOLI PICENO<br>*CENSIMENTO DELLE CASE RURALI* | B |
|---|---|---|

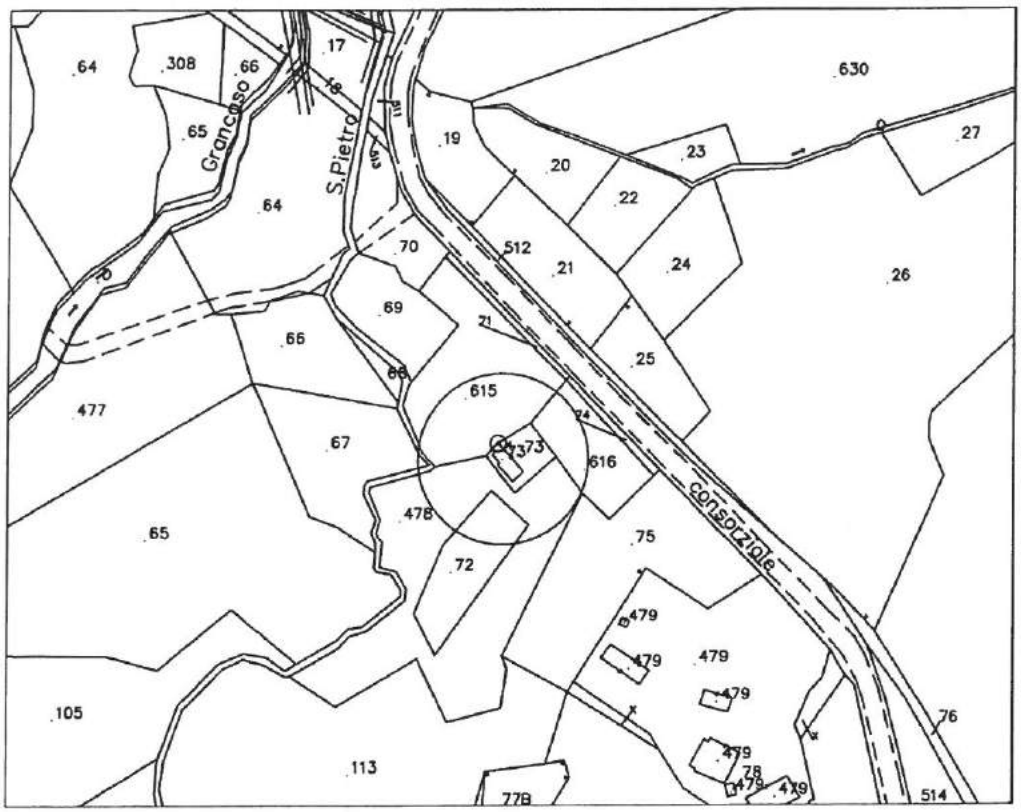


*Cartografia Catastale (1998)*

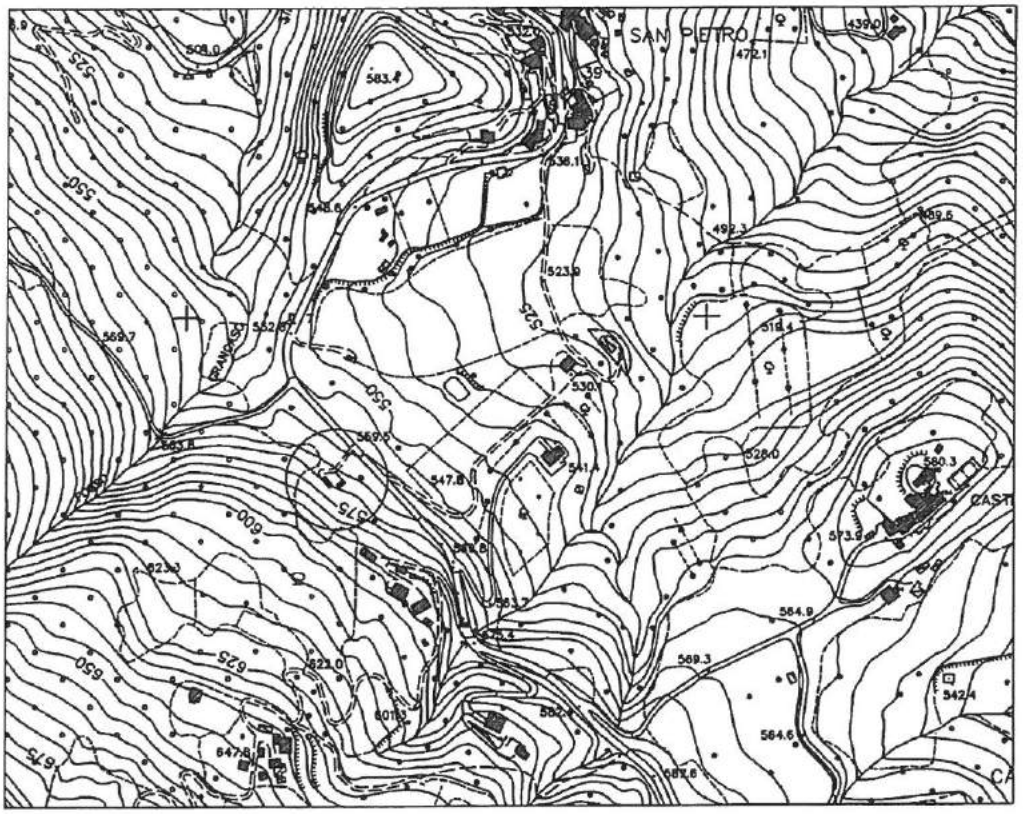


*Aereofotogrammetria (1998)*

| SCHEDA N° 731 | COMUNE DI ASCOLI PICENO<br>*CENSIMENTO DELLE CASE RURALI* | B |
|---|---|---|



*Foto 1*

SCHEDA N° 732

# COMUNE DI ASCOLI PICENO
## CENSIMENTO DELLE CASE RURALI

A2

**1 LOCALIZZAZIONE**

Comune di
Indirizzo
Civico
Località *SAN MARCO*
Toponimo
Accesso *da strada Comunale*

**2 IDENTIFICAZIONE CATASTALE**

Foglio *106*
Particella *83*

**3 EPOCA DI COSTRUZIONE**

Certa

Epoca *tra il 1895 ed il 1945*
Aggregato

**4 INDICAZIONE DELLA CATEGORIA**

Categoria (comma 1 art 16 delle NTA del PTC) A2

**5 STATO DI CONSERVAZIONE GENERALE**

Buono
Manomesso per tipologia

Manomesso negli elementi costruttivi

**6 APPARTENZA A CLASSI TIPOLOGICHE**

Classe (art. 15 punto 3 del PPAR) *Casa colonica*

**7 DESTINAZIONE ATTUALE DEL FABBRICATO**

PIANO TERRA
Residenziale *Si*
Produttivo agricolo
Turismo rurale
Industria agraria
Stalla
Rimessa
Altro

Produttivo extragricolo
Calzaturiero
Manufatturiero
Attività artigianale
Servizi
Altro

RESTO DELL'EDIFICIO
Residenziale *Si*
Produttivo agricolo
Turismo rurale
Industria agraria
Stalla
Rimessa
Altro

Produttivo extragricolo
Calzaturiero
Manifatturiero
Attività artigianale
Servizi
Altro

Altri usi
Abbandonato
Note

**8 CARATTERISTICHE DELL'EDIFICIO**

Numero dei corpi costituenti il fabbricato *1*
Numero dei piani di ciascun corpo
Corpo 1:piani *2*
Corpo 2:piani
Corpo 3:piani

**9 ANNESSI AGRICOLI ED EXTRAGRICOLI**

Annessi agricoli n.
Annessi extragricoli n.

Rimessa attrezzature
Concimaia
Fienile
Silos
Stalla

**10 IDENTITA'**

Particolari artistico architettonici

Riferimenti bibliografici

## 11 LOCALIZZAZIONE DELL'INTORNO

**Localizzazione** *Pendio / collina*

## 12 VISIBILITA' DALLA STRADA

| | | |
|---|---|---|
| **S.S.** | **Comunale** | *Si* |
| **S.P.** | **Vicinale** | |

## 13 STIMA DI VALORE DELL'INTORNO

**Valore dell'intorno**

## 14 CARATTERISTICHE DELL'EDIFICIO

**Tipologia** *Parte di un complesso rurale*

## 15 FORMA

**Pianta** *D'aggregazione*
**Prospetti** *Semplici*
**Volume** *Semplice*

## 16 ELEMENTI TIPOLOGICI E COSTRUTTIVI

| **Tipo/materiale** | | **Stato di conservazione** |
|---|---|---|
| **MURATURE** | | |
| **Pietra** | | |
| **Travertino** | *Si* | *Buono* |
| **Laterizio** | | |
| **Terra** | | |
| **Mista** | | |
| **COPERTURA** | | |
| **Padiglione** | *Si* | *Buono* |
| **Due falde** | | |
| **Una falda** | | |
| **Piana** | | |
| **Mista** | | |
| **ARCHITRAVATE** | | |
| **Arch. legno** | | |
| **Arch. laterizio** | | |
| **Arch. pietra** | *Si* | *Buono* |
| **A TUTTO SESTO** | | |
| **Laterizio** | | |
| **Pietra** | | |
| **SESTO ACUTO** | | |
| **Laterizio** | | |
| **Pietra** | | |
| **SESTO RIBASSATO** | | |
| **Laterizio** | | |
| **Pietra** | | |

## 17 ELEMENTI ARCH.CI E DECORATIVI

| | | |
|---|---|---|
| **Paramento intonacato** | | |
| **Paramento faccia vista** | *Si* | *Buono* |
| **Marcapiani** | | |
| **Cornicioni laterizio** | | |
| **Cornicioni pietra** | | |
| **Nicchie** | | |
| **Formelle** | | |
| **Architravi iscrizioni** | | |
| **Affreschi** | | |
| **Meridiane** | | |
| **Copertura coppi** | *Si* | *Buono* |
| **Copertura tegole** | | |
| **Copertura altro** | | |

## 18 ELEMENTI ARCH.CI ESTERNI

**Fontane**
**Vasche**
**Pozzi**
**Ninfei**
**Aree lastricate**
**Terrazzamenti**
**Altro**

## 19 NATURA DELLE AREE DI PERTINENZA

| | | | |
|---|---|---|---|
| **Aia** | | **Parco** | |
| **Orto** | | **Incolto** | |
| **Giardino** | | **Coltivi** | *Si* |
| **Giardino disegnato** | | **Pavimentate** | |
| | | **Asfaltate** | |
| **Prato** | | **Sterrate** | *Si* |
| **Altro** | | | |

## 20 ELEMENTI VERDI (SPECIE)

| | |
|---|---|
| **Viali alberati** | |
| **Alberature isolate** | *Si* |
| **Gruppi di alberi** | |
| **Siepi** | |
| **Altro** | |

## 21 INTERVENTI AMMESSI

| | |
|---|---|
| **Manutenzione ordinaria e straordinaria** | SI |
| **Restauro e risanamento conservativo** | SI |
| **Ristrutturazione senza demolizione** | NO |
| **Ristrutturazione con demolizione parziale** | NO |
| **Ampliamento** | NO |

## 22 NORME SPECIFICHE e/o PRESCRIZIONI

## 23 AMBITO DI TUTELA

**Raggio di 150 metri**
**Raggio (metri)** *50(*)*
**Come da cartografia**

| SCHEDA N° 732 | COMUNE DI ASCOLI PICENO<br>CENSIMENTO DELLE CASE RURALI | A2 |
|---|---|---|




*Catasto Gregoriano (1830)*

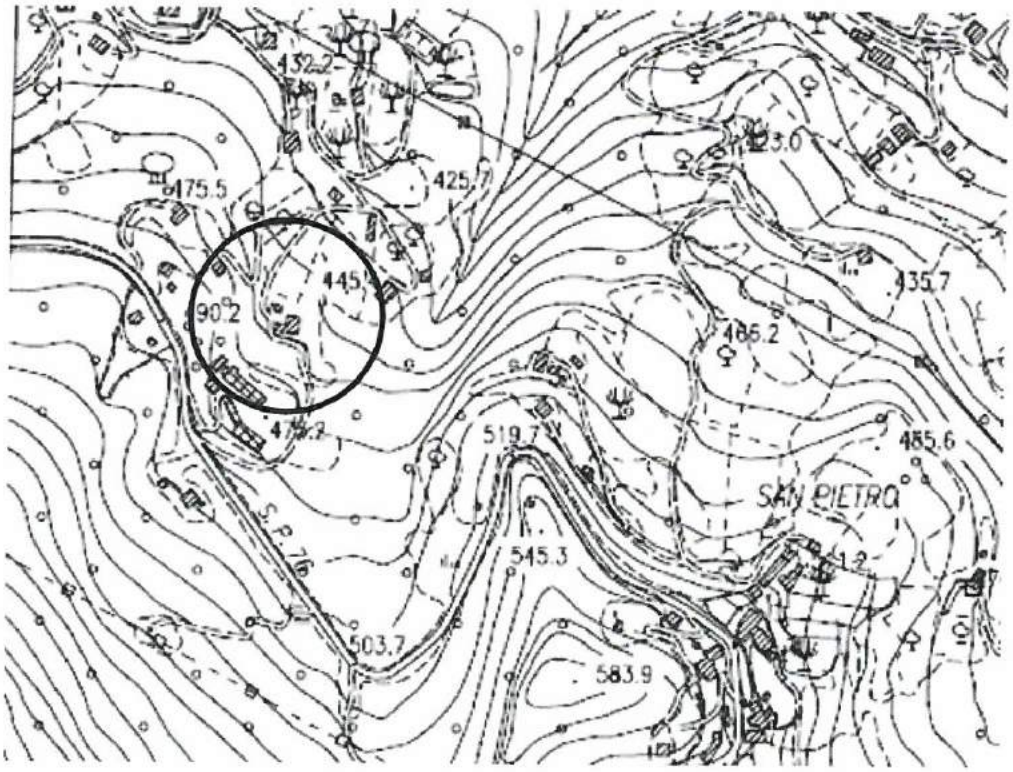


*Carta Regionale (1991)*

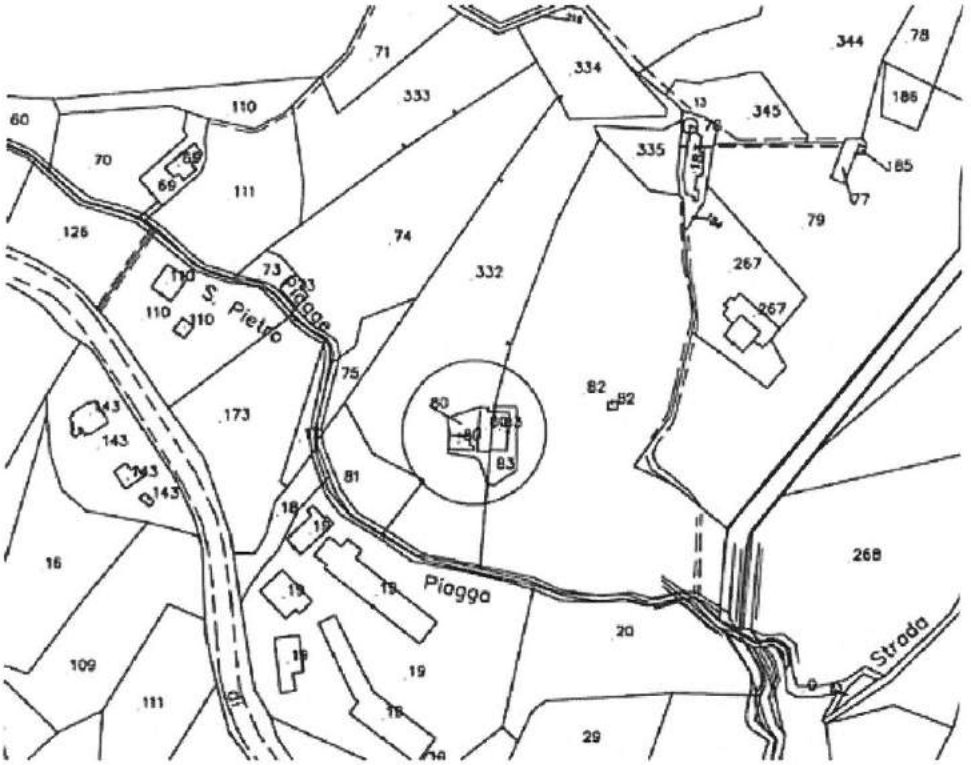


*Cartografia Catastale (1998)*

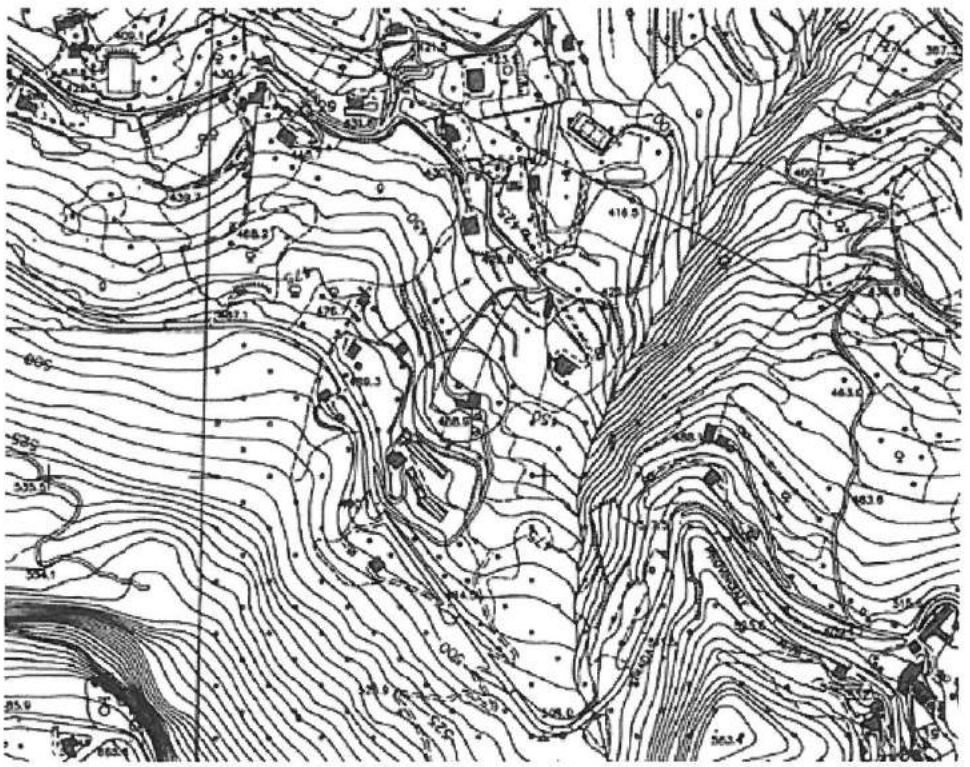

*Aereofotogrammetria (1998)*

| SCHEDA N° 732 | COMUNE DI ASCOLI PICENO<br>CENSIMENTO DELLE CASE RURALI | A2 |
|---|---|---|



*Foto 1*



*Foto 2*



*Foto 3*



*Foto 4*

SCHEDA N° 735

# COMUNE DI ASCOLI PICENO
*CENSIMENTO DELLE CASE RURALI*

**B**

## 1 LOCALIZZAZIONE

Comune di
Indirizzo
Civico
Località *SAN MARCO*
Toponimo
Accesso *da strade*

## 2 IDENTIFICAZIONE CATASTALE

Foglio *106*
Particella *183*

## 3 EPOCA DI COSTRUZIONE

Certa

Epoca tra il 1895 ed il 1945
Aggregato

## 4 INDICAZIONE DELLA CATEGORIA

Categoria (comma 1 art 16 delle NTA del PTC) *B*

## 5 STATO DI CONSERVAZIONE GENERALE

Buono
Manomesso per tipologia

Manomesso negli elementi costruttivi

## 6 APPARTENZA A CLASSI TIPOLOGICHE

Classe (art. 15 punto 3 del PPAR)

## 7 DESTINAZIONE ATTUALE DEL FABBRICATO

PIANO TERRA

Residenziale

Produttivo agricolo

Turismo rurale
Industria agraria
Stalla
Rimessa
Altro

Produttivo extragricolo

Calzaturiero
Manufatturiero
Attività artigianale
Servizi
Altro

RESTO DELL'EDIFICIO

Residenziale

Produttivo agricolo

Turismo rurale
Industria agraria
Stalla
Rimessa
Altro

Produttivo extragricolo

Calzaturiero
Manifatturiero
Attività artigianale
Servizi
Altro

Altri usi
Abbandonato
Note

## 8 CARATTERISTICHE DELL'EDIFICIO

Numero dei corpi costituenti il fabbricato
Numero dei piani di ciascun corpo
Corpo 1:piani
Corpo 2:piani
Corpo 3:piani

## 9 ANNESSI AGRICOLI ED EXTRAGRICOLI

Annessi agricoli n.
Annessi extragricoli n.

Rimessa attrezzature
Concimaia
Fienile
Silos
Stalla

## 10 IDENTITA'

Particolari artistico architettonici

Riferimenti bibliografici

| 11 | LOCALIZZAZIONE DELL'INTORNO |
|---|---|
| Localizzazione | |

| 12 | VISIBILITA' DALLA STRADA | |
|---|---|---|
| S.S. | | Comunale |
| S.P. | | Vicinale |

| 13 | STIMA DI VALORE DELL'INTORNO |
|---|---|
| Valore dell'intorno | |

| 14 | CARATTERISTICHE DELL'EDIFICIO |
|---|---|
| Tipologia | |

| 15 | FORMA |
|---|---|
| Pianta | |
| Prospetti | |
| Volume | |

| 16 | ELEMENTI TIPOLOGICI E COSTRUTTIVI | |
|---|---|---|
| Tipo/materiale | | Stato di conservazione |
| MURATURE | | |
| Pietra | | |
| Travertino | | |
| Laterizio | | |
| Terra | | |
| Mista | | |
| COPERTURA | | |
| Padiglione | | |
| Due falde | | |
| Una falda | | |
| Piana | | |
| Mista | | |
| ARCHITRAVATE | | |
| Arch. legno | | |
| Arch. laterizio | | |
| Arch. pietra | | |
| A TUTTO SESTO | | |
| Laterizio | | |
| Pietra | | |
| SESTO ACUTO | | |
| Laterizio | | |
| Pietra | | |
| SESTO RIBASSATO | | |
| Laterizio | | |
| Pietra | | |

| 17 | ELEMENTI ARCH.CI E DECORATIVI |
|---|---|
| Paramento intonacato | |
| Paramento faccia vista | |
| Marcapiani | |
| Cornicioni laterizio | |
| Cornicioni pietra | |
| Nicchie | |
| Formelle | |
| Architravi iscrizioni | |
| Affreschi | |
| Meridiane | |
| Copertura coppi | |
| Copertura tegole | |
| Copertura altro | |

| 18 | ELEMENTI ARCH.CI ESTERNI |
|---|---|
| Fontane | |
| Vasche | |
| Pozzi | |
| Ninfei | |
| Aree lastricate | |
| Terrazzamenti | |
| Altro | |

| 19 | NATURA DELLE AREE DI PERTINENZA | |
|---|---|---|
| Aia | | Parco |
| Orto | | Incolto |
| Giardino | | Coltivi |
| Giardino disegnato | | Pavimentate |
| | | Asfaltate |
| Prato | | Sterrate |
| Altro | | |

| 20 | ELEMENTI VERDI (SPECIE) |
|---|---|
| Viali alberati | |
| Alberature isolate | |
| Gruppi di alberi | |
| Siepi | |
| Altro | |

| 21 | INTERVENTI AMMESSI | |
|---|---|---|
| Manutenzione ordinaria e straordinaria | | SI |
| Restauro e risanamento conservativo | | SI |
| Ristrutturazione senza demolizione | | NO |
| Ristrutturazione con demolizione parziale | | NO |
| Ampliamento | | NO |

| 22 | NORME SPECIFICHE e/o PRESCRIZIONI |
|---|---|

| 23 | AMBITO DI TUTELA |
|---|---|
| Raggio di 150 metri | |
| Raggio (metri) 50 (*) | |
| Come da cartografia | |

| SCHEDA N° 735 | COMUNE DI ASCOLI PICENO<br>*CENSIMENTO DELLE CASE RURALI* | B |
|---|---|---|

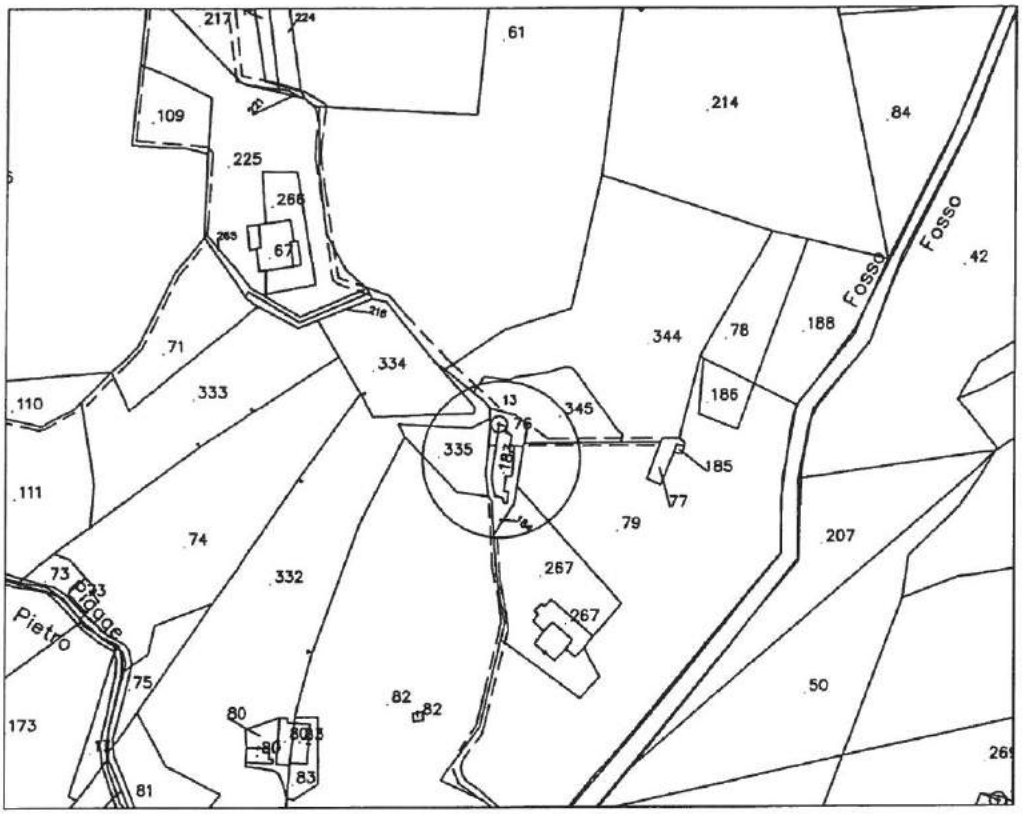


*Cartografia Catastale (1998)*

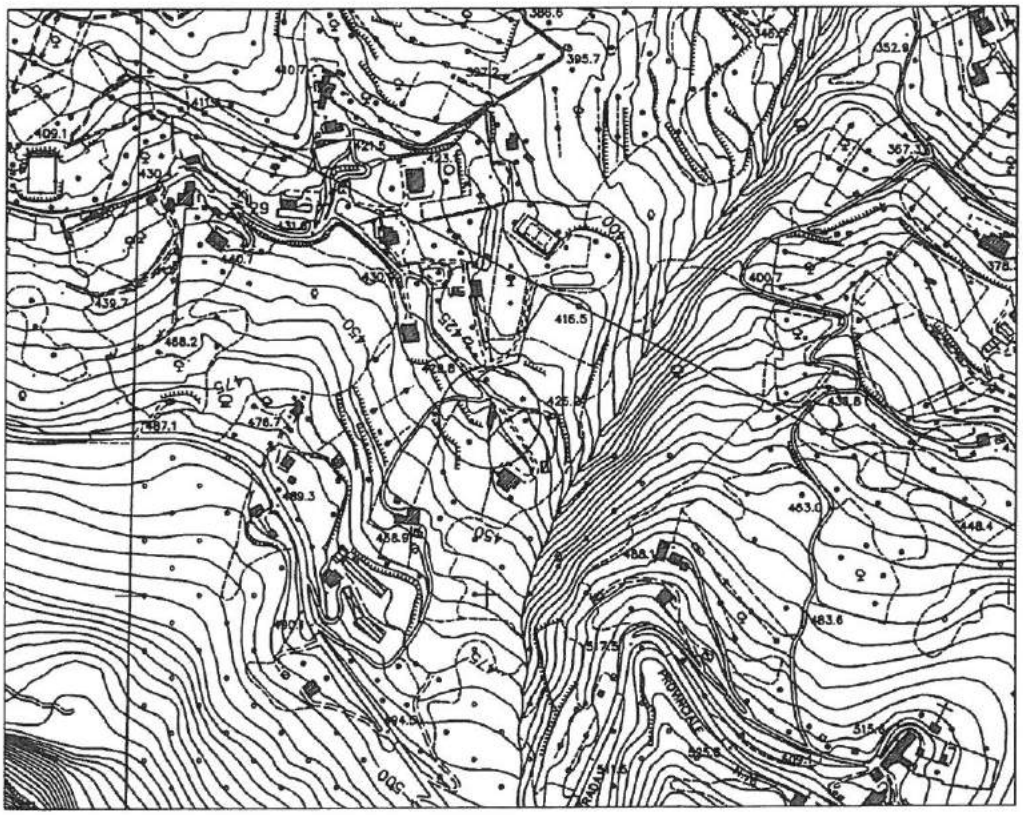

*Aereofotogrammetria (1998)*

| SCHEDA N° 735 | COMUNE DI ASCOLI PICENO<br>*CENSIMENTO DELLE CASE RURALI* | B |
|---|---|---|



*Foto 1*



*Foto 2*

SCHEDA N° 736

# COMUNE DI ASCOLI PICENO
## CENSIMENTO DELLE CASE RURALI

A2

**1 LOCALIZZAZIONE**

Comune di
Indirizzo
Civico
Località *SAN MARCO*
Toponimo
Accesso *da strada Comunale*

**2 IDENTIFICAZIONE CATASTALE**

Foglio *106*
Particella *73*

**3 EPOCA DI COSTRUZIONE**

Certa

Epoca *tra il 1895 ed il 1945*
Aggregato

**4 INDICAZIONE DELLA CATEGORIA**

Categoria (comma 1 art 16 delle NTA del PTC) A2

**5 STATO DI CONSERVAZIONE GENERALE**

Buono *Si*
Manomesso per tipologia

Manomesso negli elementi costruttivi

**6 APPARTENZA A CLASSI TIPOLOGICHE**

Classe (art. 15 punto 3 del PPAR) *Casa colonica*

**7 DESTINAZIONE ATTUALE DEL FABBRICATO**

PIANO TERRA
Residenziale *Si*
Produttivo agricolo
Turismo rurale
Industria agraria
Stalla
Rimessa
Altro

Produttivo extragricolo
Calzaturiero
Manufatturiero
Attività artigianale
Servizi
Altro

RESTO DELL'EDIFICIO
Residenziale *Si*
Produttivo agricolo
Turismo rurale
Industria agraria
Stalla
Rimessa
Altro

Produttivo extragricolo
Calzaturiero
Manifatturiero
Attività artigianale
Servizi
Altro

Altri usi
Abbandonato
Note

**8 CARATTERISTICHE DELL'EDIFICIO**

Numero dei corpi costituenti il fabbricato *1*
Numero dei piani di ciascun corpo
Corpo 1:piani *2*
Corpo 2:piani
Corpo 3:piani

**9 ANNESSI AGRICOLI ED EXTRAGRICOLI**

Annessi agricoli n.
Annessi extragricoli n.

Rimessa attrezzature
Concimaia
Fienile
Silos
Stalla

**10 IDENTITA'**

Particolari artistico architettonici

Riferimenti bibliografici

## 11 LOCALIZZAZIONE DELL'INTORNO

| | |
|---|---|
| Localizzazione | *Pendio / collina* |

## 12 VISIBILITA' DALLA STRADA

| | | |
|---|---|---|
| S.S. | Comunale | *Si* |
| S.P. | Vicinale | |

## 13 STIMA DI VALORE DELL'INTORNO

| | |
|---|---|
| Valore dell'intorno | |

## 14 CARATTERISTICHE DELL'EDIFICIO

| | |
|---|---|
| Tipologia | *Manufatto isolato* |

## 15 FORMA

| | |
|---|---|
| Pianta | *Quadrata* |
| Prospetti | *Semplici* |
| Volume | *Semplice* |

## 16 ELEMENTI TIPOLOGICI E COSTRUTTIVI

| Tipo/materiale | | Stato di conservazione |
|---|---|---|
| MURATURE | | |
| Pietra | | |
| Travertino | *Si* | *Buono* |
| Laterizio | | |
| Terra | | |
| Mista | | |
| COPERTURA | | |
| Padiglione | | |
| Due falde | *Si* | *Buono* |
| Una falda | | |
| Piana | | |
| Mista | | |
| ARCHITRAVATE | | |
| Arch. legno | | |
| Arch. laterizio | | |
| Arch. pietra | *Si* | *Buono* |
| A TUTTO SESTO | | |
| Laterizio | | |
| Pietra | | |
| SESTO ACUTO | | |
| Laterizio | | |
| Pietra | | |
| SESTO RIBASSATO | | |
| Laterizio | | |
| Pietra | | |

## 17 ELEMENTI ARCH.CI E DECORATIVI

| | | |
|---|---|---|
| Paramento intonacato | | |
| Paramento faccia vista | *Si* | *Buono* |
| Marcapiani | | |
| Cornicioni laterizio | | |
| Cornicioni pietra | | |
| Nicchie | | |
| Formelle | | |
| Architravi iscrizioni | | |
| Affreschi | | |
| Meridiane | | |
| Copertura coppi | *Si* | *Buono* |
| Copertura tegole | | |
| Copertura altro | | |

## 18 ELEMENTI ARCH.CI ESTERNI

| | |
|---|---|
| Fontane | |
| Vasche | |
| Pozzi | |
| Ninfei | |
| Aree lastricate | |
| Terrazzamenti | *Si* |
| Altro | |

## 19 NATURA DELLE AREE DI PERTINENZA

| | | | |
|---|---|---|---|
| Aia | | Parco | |
| Orto | | Incolto | |
| Giardino | *Si* | Coltivi | |
| Giardino disegnato | | Pavimentate | |
| | | Asfaltate | |
| Prato | | Sterrate | *Si* |
| Altro | | | |

## 20 ELEMENTI VERDI (SPECIE)

| | |
|---|---|
| Viali alberati | |
| Alberature isolate | *Si* |
| Gruppi di alberi | |
| Siepi | |
| Altro | |

## 21 INTERVENTI AMMESSI

| | |
|---|---|
| Manutenzione ordinaria e straordinaria | SI |
| Restauro e risanamento conservativo | SI |
| Ristrutturazione senza demolizione | NO |
| Ristrutturazione con demolizione parziale | NO |
| Ampliamento | NO |

## 22 NORME SPECIFICHE e/o PRESCRIZIONI

## 23 AMBITO DI TUTELA

| | |
|---|---|
| Raggio di 150 metri | |
| Raggio (metri) | *50(*)* |
| Come da cartografia | |

| SCHEDA N° 736 | COMUNE DI ASCOLI PICENO<br>CENSIMENTO DELLE CASE RURALI | A2 |
|---|---|---|




*Catasto Gregoriano (1830)*

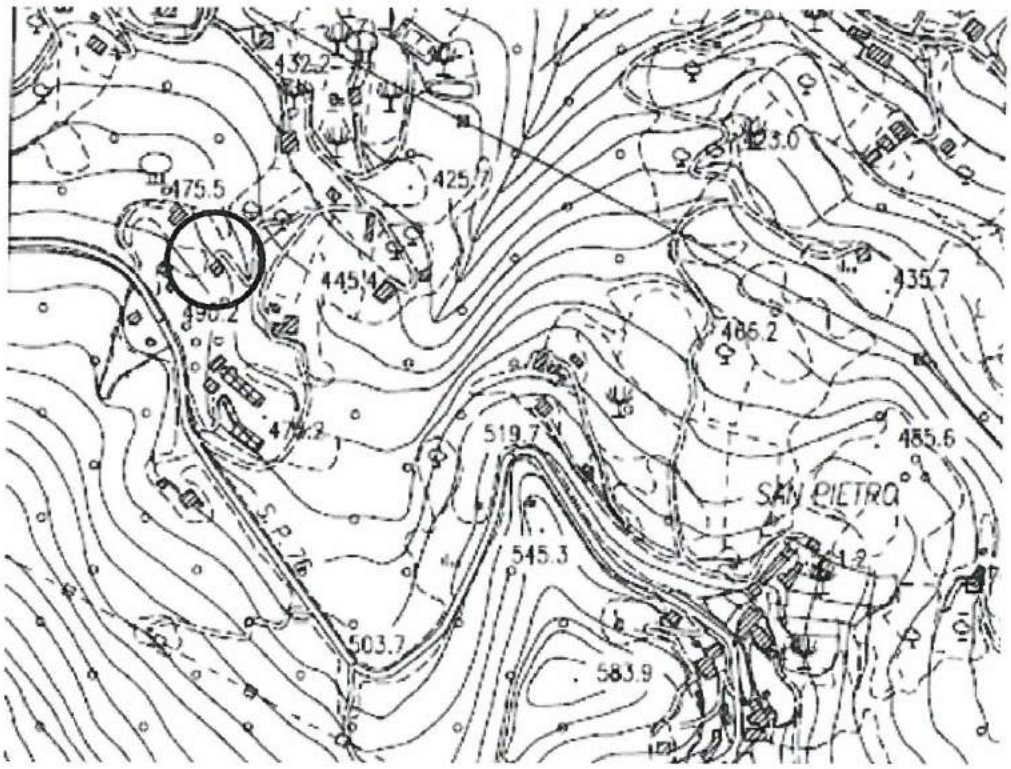


*Carta Regionale (1991)*

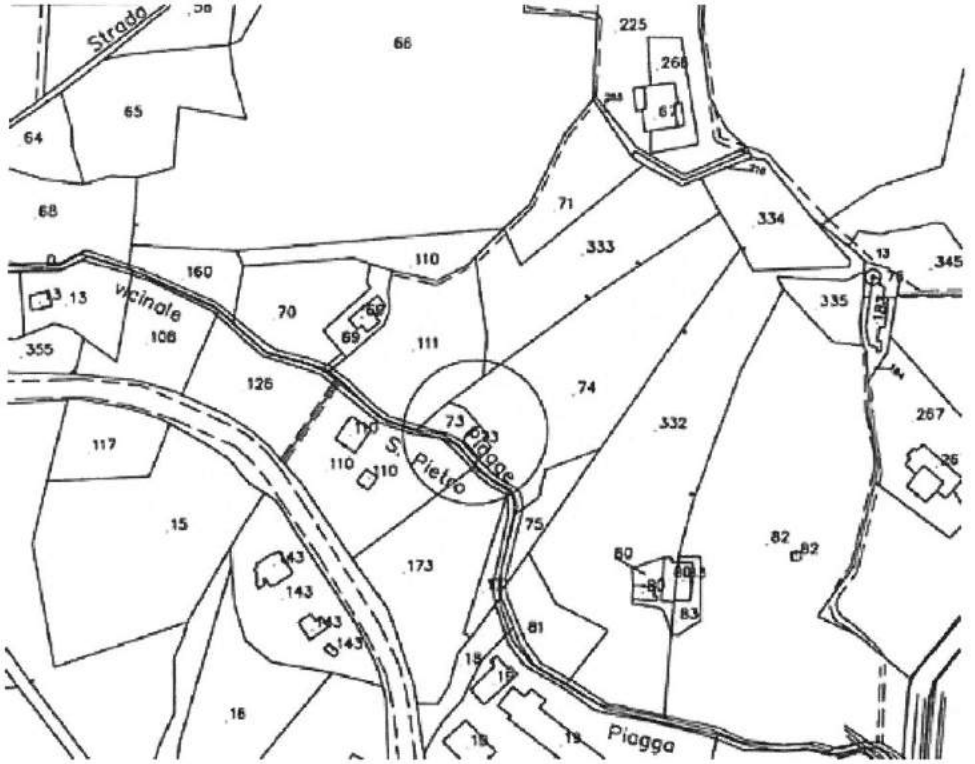


*Cartografia Catastale (1998)*

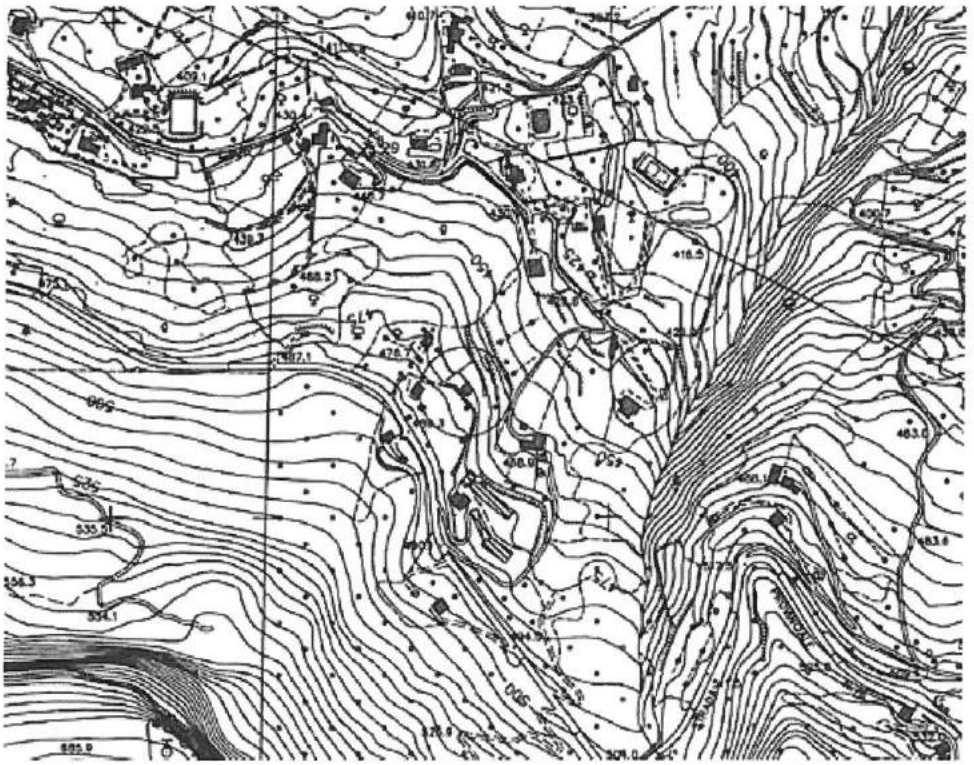

*Aereofotogrammetria (1998)*

| SCHEDA N° 736 | COMUNE DI ASCOLI PICENO<br>CENSIMENTO DELLE CASE RURALI | A2 |
|---|---|---|



*Foto 1*



*Foto 2*



*Foto 3*

*Foto 4*

SCHEDA N° 743

# COMUNE DI ASCOLI PICENO
*CENSIMENTO DELLE CASE RURALI*

**B**

## 1 LOCALIZZAZIONE

Comune di
Indirizzo
Civico
Località *SAN MARCO*
Toponimo
Accesso *da strade*

## 2 IDENTIFICAZIONE CATASTALE

Foglio *99*
Particella *71*

## 3 EPOCA DI COSTRUZIONE

Certa

Epoca tra il 1895 ed il 1945
Aggregato

## 4 INDICAZIONE DELLA CATEGORIA

Categoria (comma 1 art 16 delle NTA del PTC) *B*

## 5 STATO DI CONSERVAZIONE GENERALE

Buono
Manomesso per tipologia

Manomesso negli elementi costruttivi

## 6 APPARTENZA A CLASSI TIPOLOGICHE

Classe (art. 15 punto 3 del PPAR)

## 7 DESTINAZIONE ATTUALE DEL FABBRICATO

PIANO TERRA

Residenziale

Produttivo agricolo

Turismo rurale
Industria agraria
Stalla
Rimessa
Altro

Produttivo extragricolo

Calzaturiero
Manufatturiero
Attività artigianale
Servizi
Altro

RESTO DELL'EDIFICIO

Residenziale

Produttivo agricolo

Turismo rurale
Industria agraria
Stalla
Rimessa
Altro

Produttivo extragricolo

Calzaturiero
Manifatturiero
Attività artigianale
Servizi
Altro

Altri usi
Abbandonato
Note

## 8 CARATTERISTICHE DELL'EDIFICIO

Numero dei corpi costituenti il fabbricato
Numero dei piani di ciascun corpo
Corpo 1:piani
Corpo 2:piani
Corpo 3:piani

## 9 ANNESSI AGRICOLI ED EXTRAGRICOLI

Annessi agricoli n.
Annessi extragricoli n.

Rimessa attrezzature
Concimaia
Fienile
Silos
Stalla

## 10 IDENTITA'

Particolari artistico architettonici

Riferimenti bibliografici

| 11 | LOCALIZZAZIONE DELL'INTORNO |
|---|---|
| Localizzazione | |

| 12 | VISIBILITA' DALLA STRADA | |
|---|---|---|
| S.S. | | Comunale |
| S.P. | | Vicinale |

| 13 | STIMA DI VALORE DELL'INTORNO |
|---|---|
| Valore dell'intorno | |

| 14 | CARATTERISTICHE DELL'EDIFICIO |
|---|---|
| Tipologia | |

| 15 | FORMA |
|---|---|
| Pianta | |
| Prospetti | |
| Volume | |

| 16 | ELEMENTI TIPOLOGICI E COSTRUTTIVI | |
|---|---|---|
| Tipo/materiale | | Stato di conservazione |
| MURATURE | | |
| Pietra | | |
| Travertino | | |
| Laterizio | | |
| Terra | | |
| Mista | | |
| COPERTURA | | |
| Padiglione | | |
| Due falde | | |
| Una falda | | |
| Piana | | |
| Mista | | |
| ARCHITRAVATE | | |
| Arch. legno | | |
| Arch. laterizio | | |
| Arch. pietra | | |
| A TUTTO SESTO | | |
| Laterizio | | |
| Pietra | | |
| SESTO ACUTO | | |
| Laterizio | | |
| Pietra | | |
| SESTO RIBASSATO | | |
| Laterizio | | |
| Pietra | | |

| 17 | ELEMENTI ARCH.CI E DECORATIVI |
|---|---|
| Paramento intonacato | |
| Paramento faccia vista | |
| Marcapiani | |
| Cornicioni laterizio | |
| Cornicioni pietra | |
| Nicchie | |
| Formelle | |
| Architravi iscrizioni | |
| Affreschi | |
| Meridiane | |
| Copertura coppi | |
| Copertura tegole | |
| Copertura altro | |

| 18 | ELEMENTI ARCH.CI ESTERNI |
|---|---|
| Fontane | |
| Vasche | |
| Pozzi | |
| Ninfei | |
| Aree lastricate | |
| Terrazzamenti | |
| Altro | |

| 19 | NATURA DELLE AREE DI PERTINENZA | |
|---|---|---|
| Aia | | Parco |
| Orto | | Incolto |
| Giardino | | Coltivi |
| Giardino disegnato | | Pavimentate |
| | | Asfaltate |
| Prato | | Sterrate |
| Altro | | |

| 20 | ELEMENTI VERDI (SPECIE) |
|---|---|
| Viali alberati | |
| Alberature isolate | |
| Gruppi di alberi | |
| Siepi | |
| Altro | |

| 21 | INTERVENTI AMMESSI | |
|---|---|---|
| Manutenzione ordinaria e straordinaria | | SI |
| Restauro e risanamento conservativo | | SI |
| Ristrutturazione senza demolizione | | NO |
| Ristrutturazione con demolizione parziale | | NO |
| Ampliamento | | NO |

| 22 | NORME SPECIFICHE e/o PRESCRIZIONI |
|---|---|

| 23 | AMBITO DI TUTELA |
|---|---|
| Raggio di 150 metri | |
| Raggio (metri) | 50 (*) |
| Come da cartografia | |

| SCHEDA N° 743 | COMUNE DI ASCOLI PICENO<br>*CENSIMENTO DELLE CASE RURALI* | B |
|---|---|---|

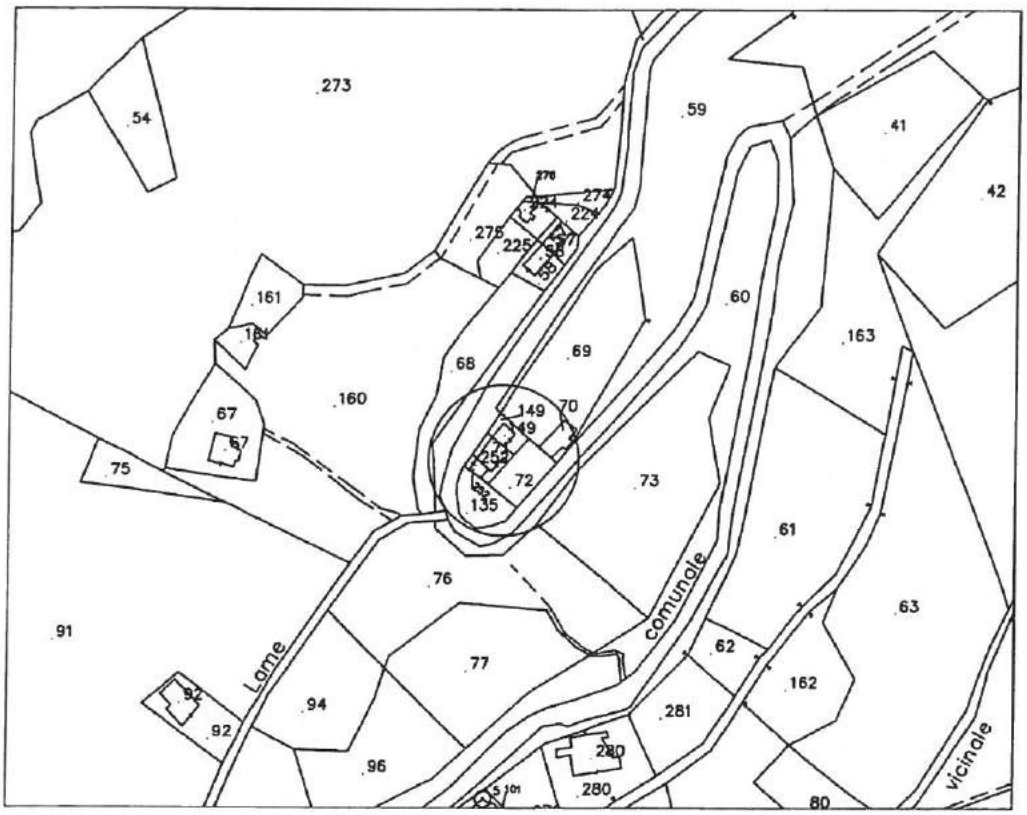


*Cartografia Catastale (1998)*

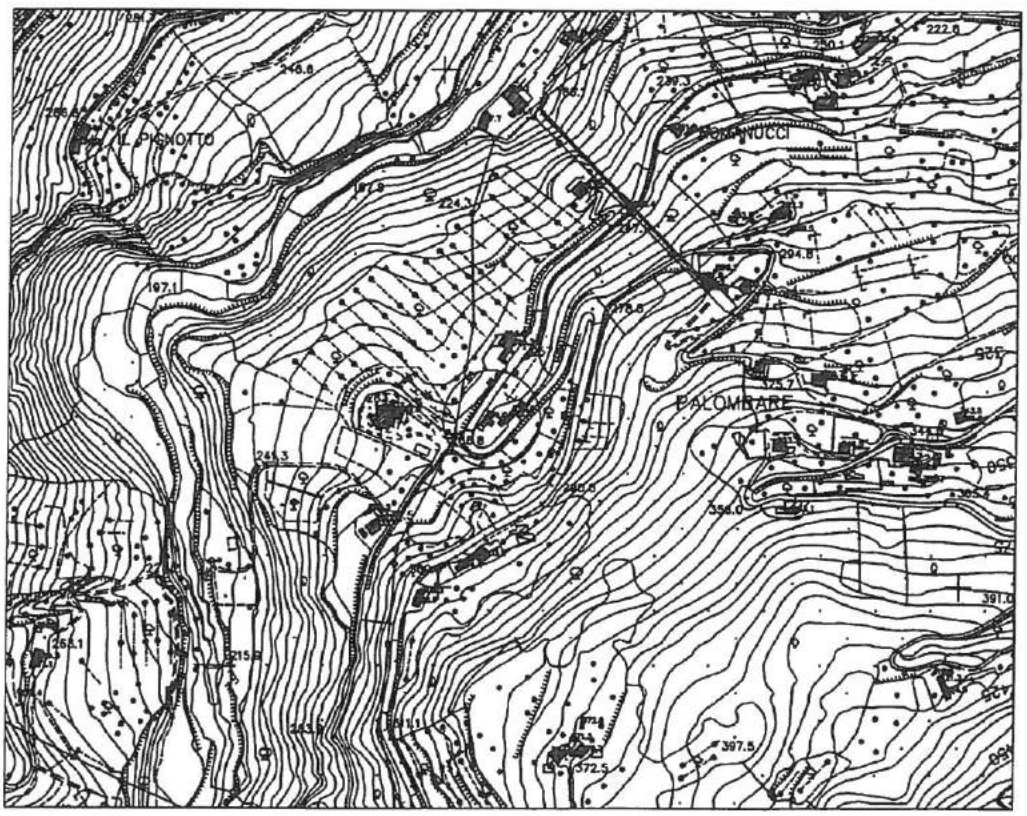


*Aereofotogrammetria (1998)*

| SCHEDA N° 743 | COMUNE DI ASCOLI PICENO<br>*CENSIMENTO DELLE CASE RURALI* | B |
|---|---|---|



*Foto 1*



*Foto 2*

SCHEDA N° **747**

# COMUNE DI ASCOLI PICENO
*CENSIMENTO DELLE CASE RURALI*

**B**

## 1 LOCALIZZAZIONE

Comune di
Indirizzo
Civico
Località *SAN MARCO*
Toponimo
Accesso *da strade*

## 2 IDENTIFICAZIONE CATASTALE

Foglio *99*
Particella *70*

## 3 EPOCA DI COSTRUZIONE

Certa

Epoca tra il 1895 ed il 1945
Aggregato

## 4 INDICAZIONE DELLA CATEGORIA

Categoria (comma 1 art 16 delle NTA del PTC) *B*

## 5 STATO DI CONSERVAZIONE GENERALE

Buono
Manomesso per tipologia

Manomesso negli elementi costruttivi

## 6 APPARTENZA A CLASSI TIPOLOGICHE

Classe (art. 15 punto 3 del PPAR)

## 7 DESTINAZIONE ATTUALE DEL FABBRICATO

PIANO TERRA

Residenziale

Produttivo agricolo

Turismo rurale
Industria agraria
Stalla
Rimessa
Altro

Produttivo extragricolo

Calzaturiero
Manufatturiero
Attività artigianale
Servizi
Altro

RESTO DELL'EDIFICIO

Residenziale

Produttivo agricolo

Turismo rurale
Industria agraria
Stalla
Rimessa
Altro

Produttivo extragricolo

Calzaturiero
Manifatturiero
Attività artigianale
Servizi
Altro

Altri usi
Abbandonato
Note

## 8 CARATTERISTICHE DELL'EDIFICIO

Numero dei corpi costituenti il fabbricato
Numero dei piani di ciascun corpo
Corpo 1:piani
Corpo 2:piani
Corpo 3:piani

## 9 ANNESSI AGRICOLI ED EXTRAGRICOLI

Annessi agricoli n.
Annessi extragricoli n.

Rimessa attrezzature
Concimaia
Fienile
Silos
Stalla

## 10 IDENTITA'

Particolari artistico architettonici

Riferimenti bibliografici

| 11 | LOCALIZZAZIONE DELL'INTORNO |
|---|---|
| Localizzazione | |

| 12 | VISIBILITA' DALLA STRADA | |
|---|---|---|
| S.S. | | Comunale |
| S.P. | | Vicinale |

| 13 | STIMA DI VALORE DELL'INTORNO |
|---|---|
| Valore dell'intorno | |

| 14 | CARATTERISTICHE DELL'EDIFICIO |
|---|---|
| Tipologia | |

| 15 | FORMA |
|---|---|
| Pianta | |
| Prospetti | |
| Volume | |

| 16 | ELEMENTI TIPOLOGICI E COSTRUTTIVI | |
|---|---|---|
| Tipo/materiale | | Stato di conservazione |
| MURATURE | | |
| Pietra | | |
| Travertino | | |
| Laterizio | | |
| Terra | | |
| Mista | | |
| COPERTURA | | |
| Padiglione | | |
| Due falde | | |
| Una falda | | |
| Piana | | |
| Mista | | |
| ARCHITRAVATE | | |
| Arch. legno | | |
| Arch. laterizio | | |
| Arch. pietra | | |
| A TUTTO SESTO | | |
| Laterizio | | |
| Pietra | | |
| SESTO ACUTO | | |
| Laterizio | | |
| Pietra | | |
| SESTO RIBASSATO | | |
| Laterizio | | |
| Pietra | | |

| 17 | ELEMENTI ARCH.CI E DECORATIVI |
|---|---|
| Paramento intonacato | |
| Paramento faccia vista | |
| Marcapiani | |
| Cornicioni laterizio | |
| Cornicioni pietra | |
| Nicchie | |
| Formelle | |
| Architravi iscrizioni | |
| Affreschi | |
| Meridiane | |
| Copertura coppi | |
| Copertura tegole | |
| Copertura altro | |

| 18 | ELEMENTI ARCH.CI ESTERNI |
|---|---|
| Fontane | |
| Vasche | |
| Pozzi | |
| Ninfei | |
| Aree lastricate | |
| Terrazzamenti | |
| Altro | |

| 19 | NATURA DELLE AREE DI PERTINENZA | |
|---|---|---|
| Aia | | Parco |
| Orto | | Incolto |
| Giardino | | Coltivi |
| Giardino disegnato | | Pavimentate |
| | | Asfaltate |
| Prato | | Sterrate |
| Altro | | |

| 20 | ELEMENTI VERDI (SPECIE) |
|---|---|
| Viali alberati | |
| Alberature isolate | |
| Gruppi di alberi | |
| Siepi | |
| Altro | |

| 21 | INTERVENTI AMMESSI | |
|---|---|---|
| Manutenzione ordinaria e straordinaria | | SI |
| Restauro e risanamento conservativo | | SI |
| Ristrutturazione senza demolizione | | NO |
| Ristrutturazione con demolizione parziale | | NO |
| Ampliamento | | NO |

| 22 | NORME SPECIFICHE e/o PRESCRIZIONI |
|---|---|

| 23 | AMBITO DI TUTELA |
|---|---|
| Raggio di 150 metri | |
| Raggio (metri) 50 (*) | |
| Come da cartografia | |

| SCHEDA N° 747 | COMUNE DI ASCOLI PICENO<br>*CENSIMENTO DELLE CASE RURALI* | B |
|---|---|---|

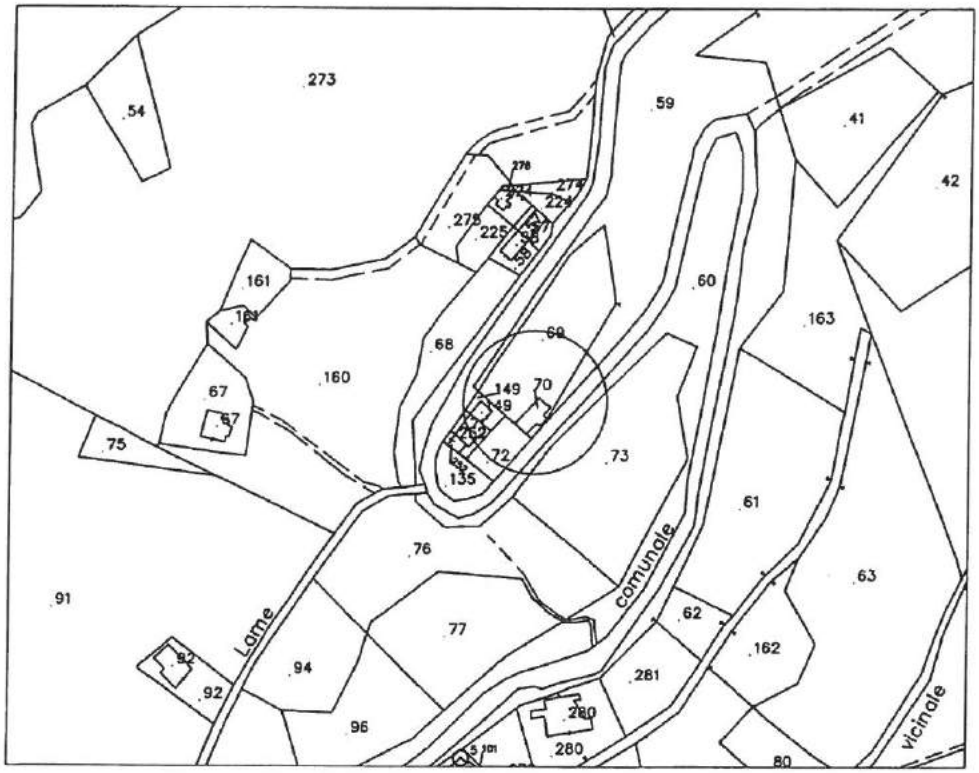


*Cartografia Catastale (1998)*

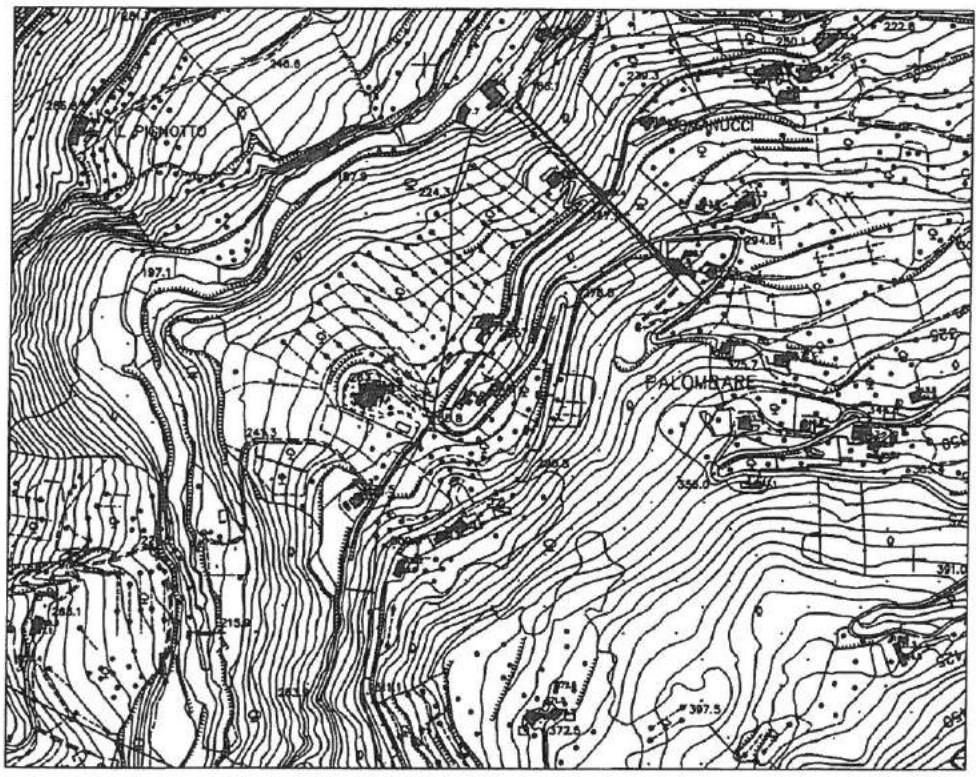


*Aereofotogrammetria (1998)*

| SCHEDA N° 747 | COMUNE DI ASCOLI PICENO<br>*CENSIMENTO DELLE CASE RURALI* | B |
|---|---|---|



*Foto 1*

SCHEDA N° **749**

# COMUNE DI ASCOLI PICENO
*CENSIMENTO DELLE CASE RURALI*

**B**

## 1 LOCALIZZAZIONE

Comune di
Indirizzo
Civico
Località *SAN MARCO*
Toponimo
Accesso *da strade*

## 2 IDENTIFICAZIONE CATASTALE

Foglio *99*
Particella *149*

## 3 EPOCA DI COSTRUZIONE

Certa

Epoca tra il 1895 ed il 1945
Aggregato

## 4 INDICAZIONE DELLA CATEGORIA

Categoria (comma 1 art 16 delle NTA del PTC) *B*

## 5 STATO DI CONSERVAZIONE GENERALE

Buono
Manomesso per tipologia

Manomesso negli elementi costruttivi

## 6 APPARTENZA A CLASSI TIPOLOGICHE

Classe (art. 15 punto 3 del PPAR)

## 7 DESTINAZIONE ATTUALE DEL FABBRICATO

PIANO TERRA

Residenziale

Produttivo agricolo

Turismo rurale
Industria agraria
Stalla
Rimessa
Altro

Produttivo extragricolo

Calzaturiero
Manufatturiero
Attività artigianale
Servizi
Altro

RESTO DELL'EDIFICIO

Residenziale

Produttivo agricolo

Turismo rurale
Industria agraria
Stalla
Rimessa
Altro

Produttivo extragricolo

Calzaturiero
Manifatturiero
Attività artigianale
Servizi
Altro

Altri usi
Abbandonato
Note

## 8 CARATTERISTICHE DELL'EDIFICIO

Numero dei corpi costituenti il fabbricato
Numero dei piani di ciascun corpo
Corpo 1:piani
Corpo 2:piani
Corpo 3:piani

## 9 ANNESSI AGRICOLI ED EXTRAGRICOLI

Annessi agricoli n.
Annessi extragricoli n.

Rimessa attrezzature
Concimaia
Fienile
Silos
Stalla

## 10 IDENTITA'

Particolari artistico architettonici

Riferimenti bibliografici

| 11 | LOCALIZZAZIONE DELL'INTORNO |
|---|---|
| Localizzazione | |

| 12 | VISIBILITA' DALLA STRADA | |
|---|---|---|
| S.S. | | Comunale |
| S.P. | | Vicinale |

| 13 | STIMA DI VALORE DELL'INTORNO |
|---|---|
| Valore dell'intorno | |

| 14 | CARATTERISTICHE DELL'EDIFICIO |
|---|---|
| Tipologia | |

| 15 | FORMA |
|---|---|
| Pianta | |
| Prospetti | |
| Volume | |

| 16 | ELEMENTI TIPOLOGICI E COSTRUTTIVI | |
|---|---|---|
| Tipo/materiale | | Stato di conservazione |
| MURATURE | | |
| Pietra | | |
| Travertino | | |
| Laterizio | | |
| Terra | | |
| Mista | | |
| COPERTURA | | |
| Padiglione | | |
| Due falde | | |
| Una falda | | |
| Piana | | |
| Mista | | |
| ARCHITRAVATE | | |
| Arch. legno | | |
| Arch. laterizio | | |
| Arch. pietra | | |
| A TUTTO SESTO | | |
| Laterizio | | |
| Pietra | | |
| SESTO ACUTO | | |
| Laterizio | | |
| Pietra | | |
| SESTO RIBASSATO | | |
| Laterizio | | |
| Pietra | | |

| 17 | ELEMENTI ARCH.CI E DECORATIVI |
|---|---|
| Paramento intonacato | |
| Paramento faccia vista | |
| Marcapiani | |
| Cornicioni laterizio | |
| Cornicioni pietra | |
| Nicchie | |
| Formelle | |
| Architravi iscrizioni | |
| Affreschi | |
| Meridiane | |
| Copertura coppi | |
| Copertura tegole | |
| Copertura altro | |

| 18 | ELEMENTI ARCH.CI ESTERNI |
|---|---|
| Fontane | |
| Vasche | |
| Pozzi | |
| Ninfei | |
| Aree lastricate | |
| Terrazzamenti | |
| Altro | |

| 19 | NATURA DELLE AREE DI PERTINENZA | |
|---|---|---|
| Aia | | Parco |
| Orto | | Incolto |
| Giardino | | Coltivi |
| Giardino disegnato | | Pavimentate |
| | | Asfaltate |
| Prato | | Sterrate |
| Altro | | |

| 20 | ELEMENTI VERDI (SPECIE) |
|---|---|
| Viali alberati | |
| Alberature isolate | |
| Gruppi di alberi | |
| Siepi | |
| Altro | |

| 21 | INTERVENTI AMMESSI | |
|---|---|---|
| Manutenzione ordinaria e straordinaria | | SI |
| Restauro e risanamento conservativo | | SI |
| Ristrutturazione senza demolizione | | NO |
| Ristrutturazione con demolizione parziale | | NO |
| Ampliamento | | NO |

| 22 | NORME SPECIFICHE e/o PRESCRIZIONI |
|---|---|

| 23 | AMBITO DI TUTELA |
|---|---|
| Raggio di 150 metri | |
| Raggio (metri) | 50 (*) |
| Come da cartografia | |

| SCHEDA N° 749 | COMUNE DI ASCOLI PICENO<br>*CENSIMENTO DELLE CASE RURALI* | B |
|---|---|---|

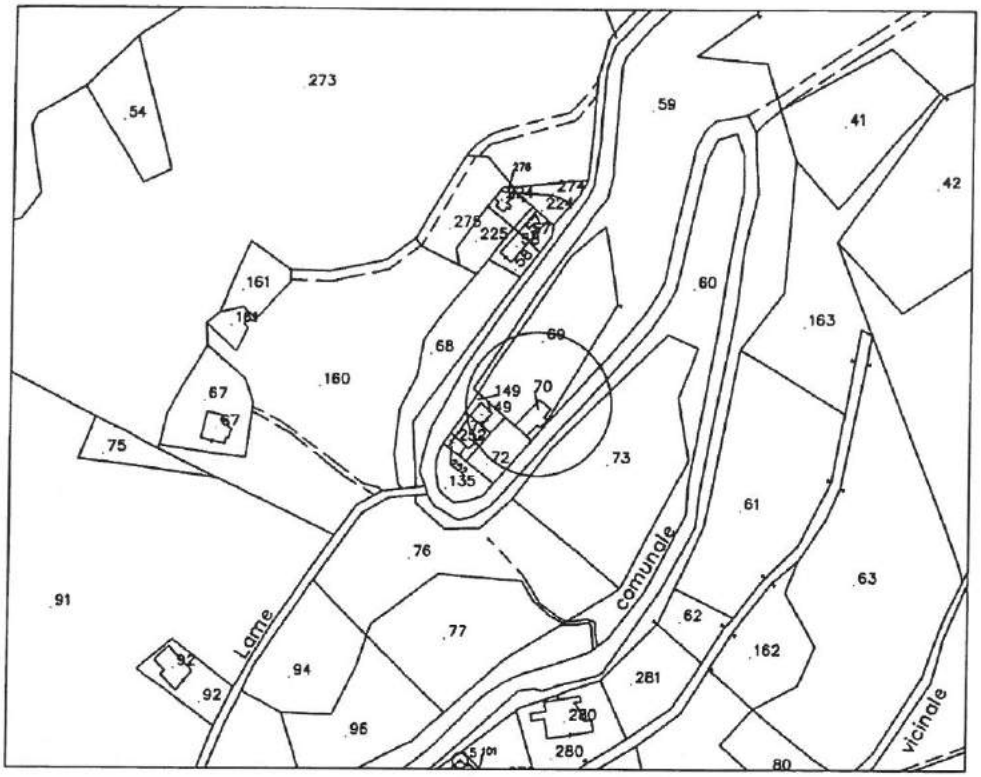


*Cartografia Catastale (1998)*

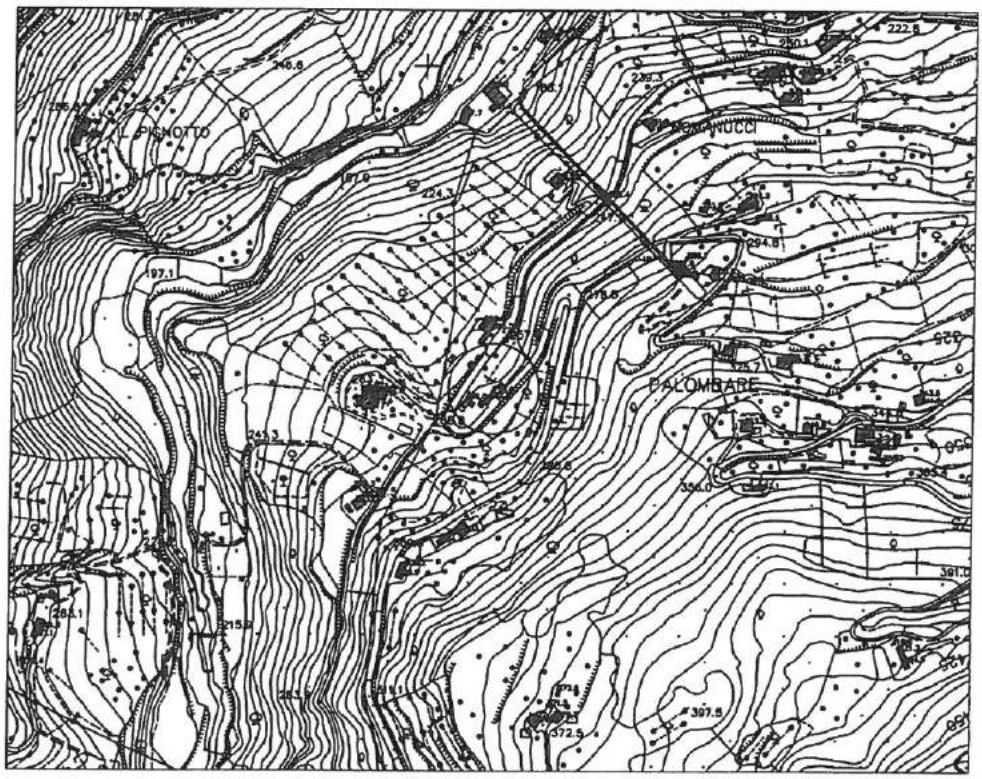


*Aereofotogrammetria (1998)*

| SCHEDA N° 749 | COMUNE DI ASCOLI PICENO<br>*CENSIMENTO DELLE CASE RURALI* | B |
|---|---|---|



*Foto 1*

SCHEDA N° **759**

# COMUNE DI ASCOLI PICENO
CENSIMENTO DELLE CASE RURALI

**B**

## 1 LOCALIZZAZIONE
Comune di
Indirizzo
Civico
Località *SAN MARCO*
Toponimo
Accesso *da strade*

## 2 IDENTIFICAZIONE CATASTALE
Foglio *99*
Particella *58*

## 3 EPOCA DI COSTRUZIONE
Certa

Epoca tra il 1895 ed il 1945
Aggregato

## 4 INDICAZIONE DELLA CATEGORIA
Categoria (comma 1 art 16 delle NTA del PTC) **B**

## 5 STATO DI CONSERVAZIONE GENERALE
Buono
Manomesso per tipologia

Manomesso negli elementi costruttivi

## 6 APPARTENZA A CLASSI TIPOLOGICHE
Classe (art. 15 punto 3 del PPAR)

## 7 DESTINAZIONE ATTUALE DEL FABBRICATO

PIANO TERRA
Residenziale
Produttivo agricolo
Turismo rurale
Industria agraria
Stalla
Rimessa
Altro

Produttivo extragricolo
Calzaturiero
Manufatturiero
Attività artigianale
Servizi
Altro

RESTO DELL'EDIFICIO
Residenziale
Produttivo agricolo
Turismo rurale
Industria agraria
Stalla
Rimessa
Altro

Produttivo extragricolo
Calzaturiero
Manifatturiero
Attività artigianale
Servizi
Altro

Altri usi
Abbandonato
Note

## 8 CARATTERISTICHE DELL'EDIFICIO
Numero dei corpi costituenti il fabbricato
Numero dei piani di ciascun corpo
Corpo 1:piani
Corpo 2:piani
Corpo 3:piani

## 9 ANNESSI AGRICOLI ED EXTRAGRICOLI
Annessi agricoli n.
Annessi extragricoli n.

Rimessa attrezzature
Concimaia
Fienile
Silos
Stalla

## 10 IDENTITA'
Particolari artistico architettonici

Riferimenti bibliografici

## 11 LOCALIZZAZIONE DELL'INTORNO

Localizzazione

## 12 VISIBILITA' DALLA STRADA

S.S. Comunale

S.P. Vicinale

## 13 STIMA DI VALORE DELL'INTORNO

Valore dell'intorno

## 14 CARATTERISTICHE DELL'EDIFICIO

Tipologia

## 15 FORMA

Pianta

Prospetti

Volume

## 16 ELEMENTI TIPOLOGICI E COSTRUTTIVI

| Tipo/materiale | Stato di conservazione |
|---|---|
| MURATURE | |
| Pietra | |
| Travertino | |
| Laterizio | |
| Terra | |
| Mista | |
| COPERTURA | |
| Padiglione | |
| Due falde | |
| Una falda | |
| Piana | |
| Mista | |
| ARCHITRAVATE | |
| Arch. legno | |
| Arch. laterizio | |
| Arch. pietra | |
| A TUTTO SESTO | |
| Laterizio | |
| Pietra | |
| SESTO ACUTO | |
| Laterizio | |
| Pietra | |
| SESTO RIBASSATO | |
| Laterizio | |
| Pietra | |

## 17 ELEMENTI ARCH.CI E DECORATIVI

Paramento intonacato

Paramento faccia vista

Marcapiani

Cornicioni laterizio

Cornicioni pietra

Nicchie

Formelle

Architravi iscrizioni

Affreschi

Meridiane

Copertura coppi

Copertura tegole

Copertura altro

## 18 ELEMENTI ARCH.CI ESTERNI

Fontane

Vasche

Pozzi

Ninfei

Aree lastricate

Terrazzamenti

Altro

## 19 NATURA DELLE AREE DI PERTINENZA

| | |
|---|---|
| Aia | Parco |
| Orto | Incolto |
| Giardino | Coltivi |
| Giardino disegnato | Pavimentate |
| | Asfaltate |
| Prato | Sterrate |

Altro

## 20 ELEMENTI VERDI (SPECIE)

Viali alberati

Alberature isolate

Gruppi di alberi

Siepi

Altro

## 21 INTERVENTI AMMESSI

| | |
|---|---|
| Manutenzione ordinaria e straordinaria | SI |
| Restauro e risanamento conservativo | SI |
| Ristrutturazione senza demolizione | NO |
| Ristrutturazione con demolizione parziale | NO |
| Ampliamento | NO |

## 22 NORME SPECIFICHE e/o PRESCRIZIONI

## 23 AMBITO DI TUTELA

Raggio di 150 metri

Raggio (metri) 50 (*)

Come da cartografia

| SCHEDA N° 759 | COMUNE DI ASCOLI PICENO<br>CENSIMENTO DELLE CASE RURALI | B |
|---|---|---|

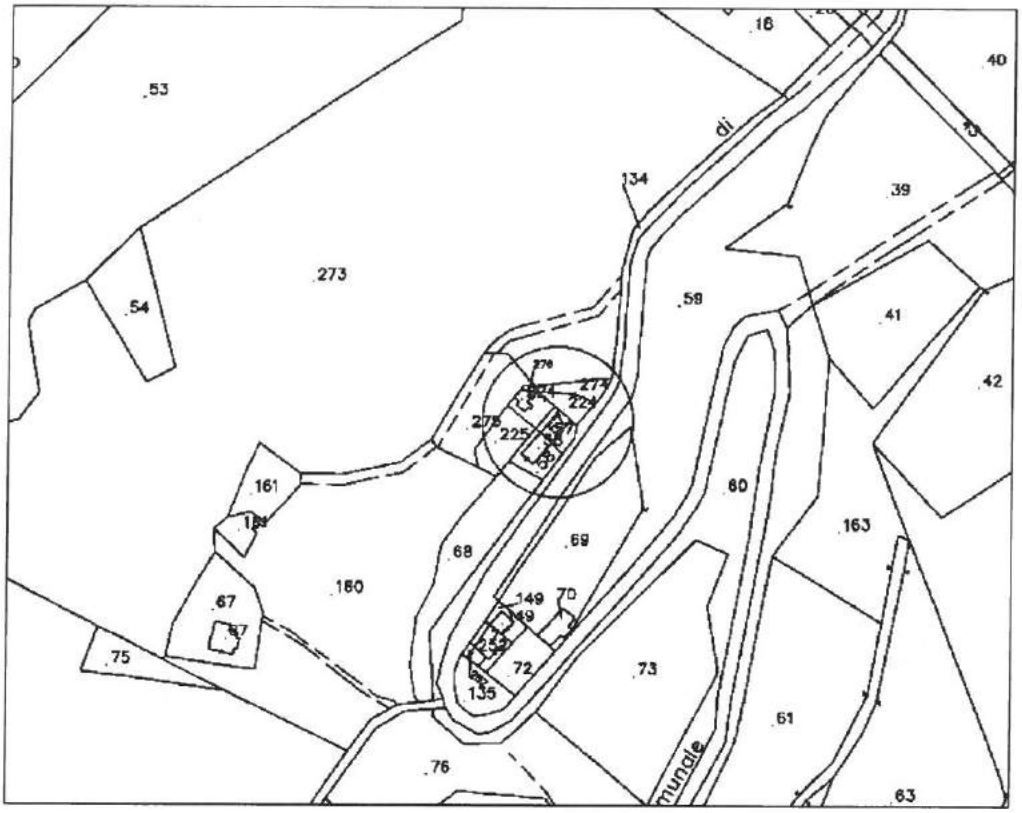


*Cartografia Catastale (1998)*

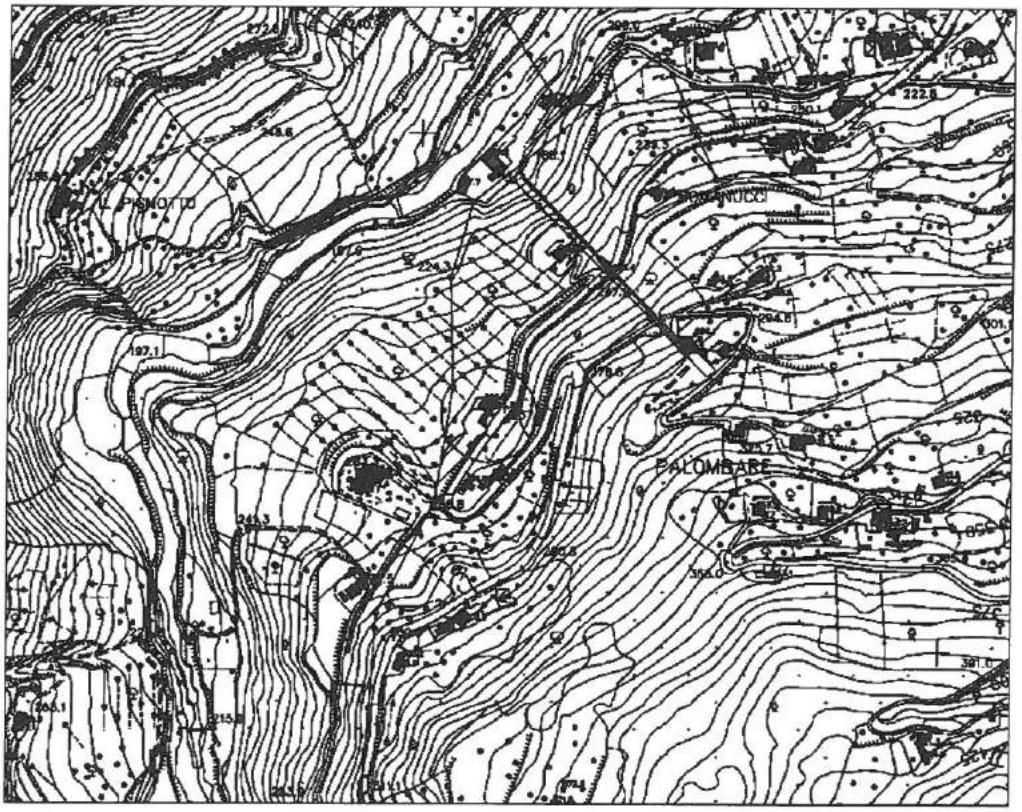


*Aereofotogrammetria (1998)*

| SCHEDA N° 759 | COMUNE DI ASCOLI PICENO<br>CENSIMENTO DELLE CASE RURALI | B |
|---|---|---|



*Foto 1*



*Foto 2*

SCHEDA N° 763

# COMUNE DI ASCOLI PICENO
CENSIMENTO DELLE CASE RURALI

B

## 1 LOCALIZZAZIONE
Comune di
Indirizzo
Civico
Località *CIGNANO*
Toponimo
Accesso *da strade*

## 2 IDENTIFICAZIONE CATASTALE
Foglio *40*
Particella *190*

## 3 EPOCA DI COSTRUZIONE
Certa

Epoca ante 1895
Aggregato

## 4 INDICAZIONE DELLA CATEGORIA
Categoria (comma 1 art 16 delle NTA del PTC) B

## 5 STATO DI CONSERVAZIONE GENERALE
Buono
Manomesso per tipologia

Manomesso negli elementi costruttivi

## 6 APPARTENZA A CLASSI TIPOLOGICHE
Classe (art. 15 punto 3 del PPAR)

## 7 DESTINAZIONE ATTUALE DEL FABBRICATO

PIANO TERRA
Residenziale
Produttivo agricolo
Turismo rurale
Industria agraria
Stalla
Rimessa
Altro

Produttivo extragricolo
Calzaturiero
Manufatturiero
Attività artigianale
Servizi
Altro

RESTO DELL'EDIFICIO
Residenziale
Produttivo agricolo
Turismo rurale
Industria agraria
Stalla
Rimessa
Altro

Produttivo extragricolo
Calzaturiero
Manifatturiero
Attività artigianale
Servizi
Altro

Altri usi
Abbandonato
Note

## 8 CARATTERISTICHE DELL'EDIFICIO
Numero dei corpi costituenti il fabbricato
Numero dei piani di ciascun corpo
Corpo 1:piani
Corpo 2:piani
Corpo 3:piani

## 9 ANNESSI AGRICOLI ED EXTRAGRICOLI
Annessi agricoli n.
Annessi extragricoli n.

Rimessa attrezzature
Concimaia
Fienile
Silos
Stalla

## 10 IDENTITA'
Particolari artistico architettonici

Riferimenti bibliografici

**11 LOCALIZZAZIONE DELL'INTORNO**

Localizzazione

**12 VISIBILITA' DALLA STRADA**

S.S. Comunale

S.P. Vicinale

**13 STIMA DI VALORE DELL'INTORNO**

Valore dell'intorno

**14 CARATTERISTICHE DELL'EDIFICIO**

Tipologia

**15 FORMA**

Pianta

Prospetti

Volume

**16 ELEMENTI TIPOLOGICI E COSTRUTTIVI**

| Tipo/materiale | Stato di conservazione |
|---|---|
| MURATURE | |
| Pietra | |
| Travertino | |
| Laterizio | |
| Terra | |
| Mista | |
| COPERTURA | |
| Padiglione | |
| Due falde | |
| Una falda | |
| Piana | |
| Mista | |
| ARCHITRAVATE | |
| Arch. legno | |
| Arch. laterizio | |
| Arch. pietra | |
| A TUTTO SESTO | |
| Laterizio | |
| Pietra | |
| SESTO ACUTO | |
| Laterizio | |
| Pietra | |
| SESTO RIBASSATO | |
| Laterizio | |
| Pietra | |

**17 ELEMENTI ARCH.CI E DECORATIVI**

Paramento intonacato

Paramento faccia vista

Marcapiani

Cornicioni laterizio

Cornicioni pietra

Nicchie

Formelle

Architravi iscrizioni

Affreschi

Meridiane

Copertura coppi

Copertura tegole

Copertura altro

**18 ELEMENTI ARCH.CI ESTERNI**

Fontane

Vasche

Pozzi

Ninfei

Aree lastricate

Terrazzamenti

Altro

**19 NATURA DELLE AREE DI PERTINENZA**

| | |
|---|---|
| Aia | Parco |
| Orto | Incolto |
| Giardino | Coltivi |
| Giardino disegnato | Pavimentate |
| | Asfaltate |
| Prato | Sterrate |

Altro

**20 ELEMENTI VERDI (SPECIE)**

Viali alberati

Alberature isolate

Gruppi di alberi

Siepi

Altro

**21 INTERVENTI AMMESSI**

| | |
|---|---|
| Manutenzione ordinaria e straordinaria | SI |
| Restauro e risanamento conservativo | SI |
| Ristrutturazione senza demolizione | NO |
| Ristrutturazione con demolizione parziale | NO |
| Ampliamento | NO |

**22 NORME SPECIFICHE e/o PRESCRIZIONI**

**23 AMBITO DI TUTELA**

Raggio di 150 metri

Raggio (metri) 50 (*)

Come da cartografia

| SCHEDA N° 763 | COMUNE DI ASCOLI PICENO<br>CENSIMENTO DELLE CASE RURALI | B |
|---|---|---|

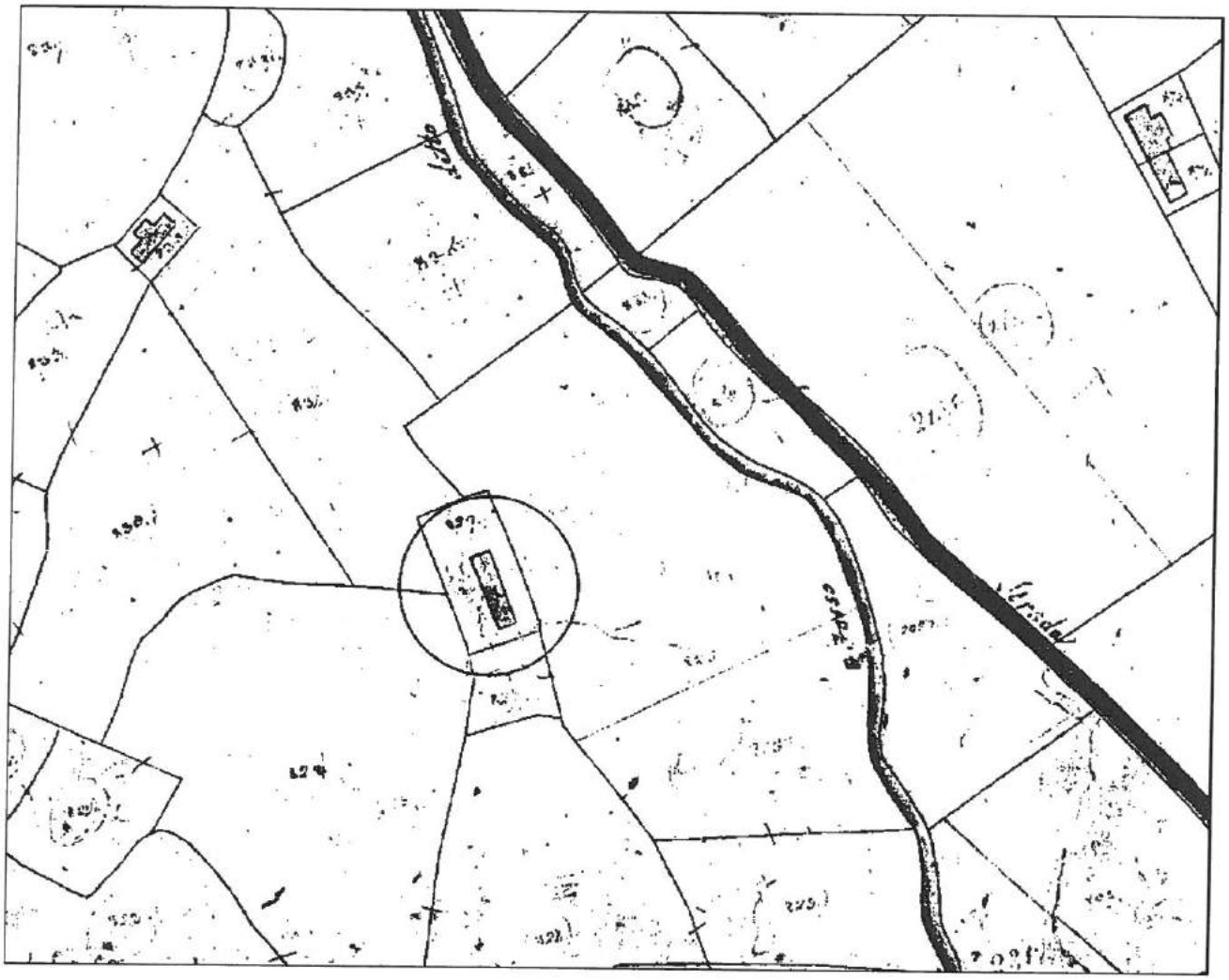

*Catasto Gregoriano (1830)*

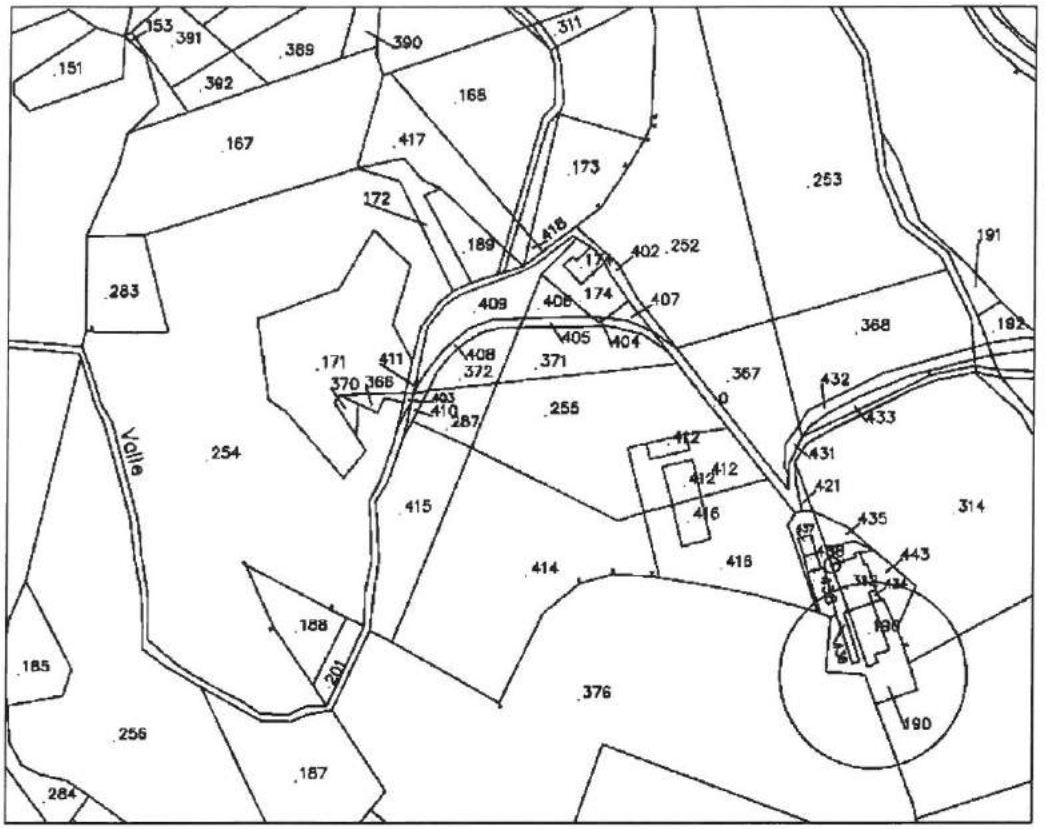


*Cartografia Catastale (1998)*

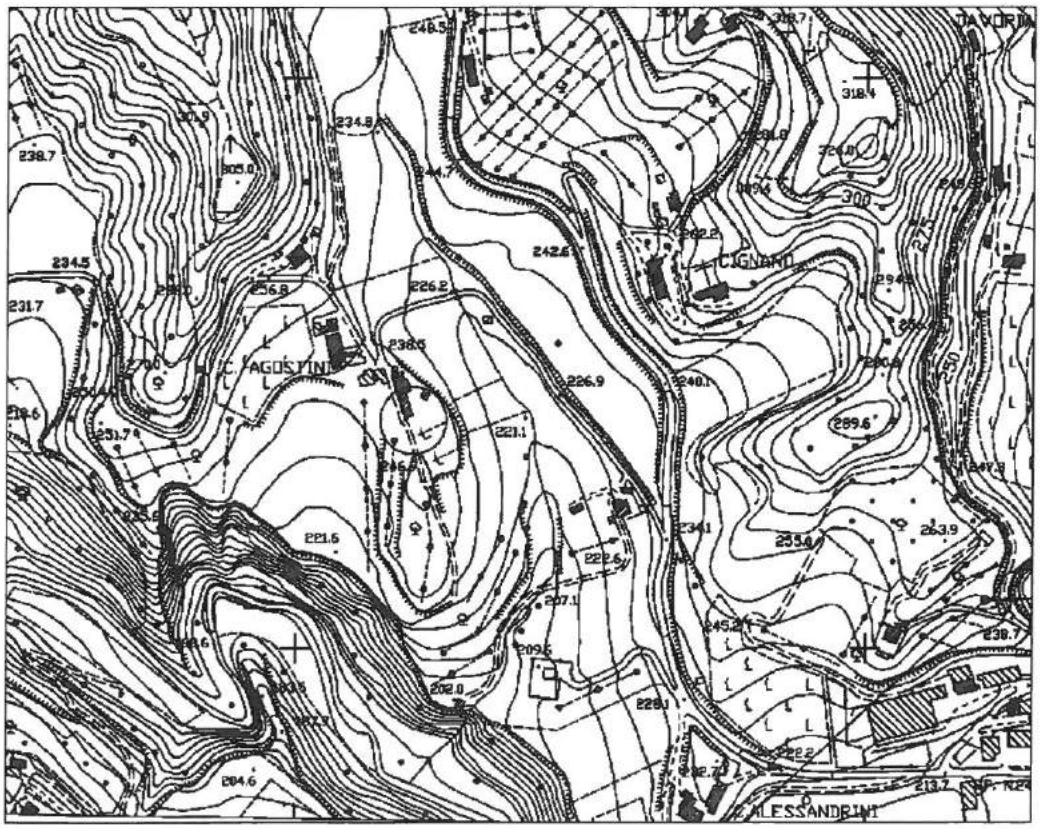


*Aereofotogrammetria (1998)*

| SCHEDA N° 763 | COMUNE DI ASCOLI PICENO<br>CENSIMENTO DELLE CASE RURALI | B |
|---|---|---|



*Foto 1*



*Foto 2*

SCHEDA N° **765**

# COMUNE DI ASCOLI PICENO
CENSIMENTO DELLE CASE RURALI

**B**

## 1 LOCALIZZAZIONE
Comune di
Indirizzo
Civico
Località *VENAGRANDE*
Toponimo
Accesso *da strade*

## 2 IDENTIFICAZIONE CATASTALE
Foglio *40*
Particella *63*

## 3 EPOCA DI COSTRUZIONE
Certa

Epoca ante 1895
Aggregato

## 4 INDICAZIONE DELLA CATEGORIA
Categoria (comma 1 art 16 delle NTA del PTC) **B**

## 5 STATO DI CONSERVAZIONE GENERALE
Buono
Manomesso per tipologia

Manomesso negli elementi costruttivi

## 6 APPARTENZA A CLASSI TIPOLOGICHE
Classe (art. 15 punto 3 del PPAR)

## 7 DESTINAZIONE ATTUALE DEL FABBRICATO

PIANO TERRA

Residenziale

Produttivo agricolo
Turismo rurale
Industria agraria
Stalla
Rimessa
Altro

Produttivo extragricolo
Calzaturiero
Manufatturiero
Attività artigianale
Servizi
Altro

RESTO DELL'EDIFICIO

Residenziale

Produttivo agricolo
Turismo rurale
Industria agraria
Stalla
Rimessa
Altro

Produttivo extragricolo
Calzaturiero
Manifatturiero
Attività artigianale
Servizi
Altro

Altri usi
Abbandonato
Note

## 8 CARATTERISTICHE DELL'EDIFICIO
Numero dei corpi costituenti il fabbricato
Numero dei piani di ciascun corpo
Corpo 1:piani
Corpo 2:piani
Corpo 3:piani

## 9 ANNESSI AGRICOLI ED EXTRAGRICOLI
Annessi agricoli n.
Annessi extragricoli n.

Rimessa attrezzature
Concimaia
Fienile
Silos
Stalla

## 10 IDENTITA'
Particolari artistico architettonici

Riferimenti bibliografici

## 11 LOCALIZZAZIONE DELL'INTORNO

Localizzazione

## 12 VISIBILITA' DALLA STRADA

S.S. Comunale

S.P. Vicinale

## 13 STIMA DI VALORE DELL'INTORNO

Valore dell'intorno

## 14 CARATTERISTICHE DELL'EDIFICIO

Tipologia

## 15 FORMA

Pianta

Prospetti

Volume

## 16 ELEMENTI TIPOLOGICI E COSTRUTTIVI

| Tipo/materiale | Stato di conservazione |
|---|---|
| MURATURE | |
| Pietra | |
| Travertino | |
| Laterizio | |
| Terra | |
| Mista | |
| COPERTURA | |
| Padiglione | |
| Due falde | |
| Una falda | |
| Piana | |
| Mista | |
| ARCHITRAVATE | |
| Arch. legno | |
| Arch. laterizio | |
| Arch. pietra | |
| A TUTTO SESTO | |
| Laterizio | |
| Pietra | |
| SESTO ACUTO | |
| Laterizio | |
| Pietra | |
| SESTO RIBASSATO | |
| Laterizio | |
| Pietra | |

## 17 ELEMENTI ARCH.CI E DECORATIVI

Paramento intonacato

Paramento faccia vista

Marcapiani

Cornicioni laterizio

Cornicioni pietra

Nicchie

Formelle

Architravi iscrizioni

Affreschi

Meridiane

Copertura coppi

Copertura tegole

Copertura altro

## 18 ELEMENTI ARCH.CI ESTERNI

Fontane

Vasche

Pozzi

Ninfei

Aree lastricate

Terrazzamenti

Altro

## 19 NATURA DELLE AREE DI PERTINENZA

| | |
|---|---|
| Aia | Parco |
| Orto | Incolto |
| Giardino | Coltivi |
| Giardino disegnato | Pavimentate |
| | Asfaltate |
| Prato | Sterrate |

Altro

## 20 ELEMENTI VERDI (SPECIE)

Viali alberati

Alberature isolate

Gruppi di alberi

Siepi

Altro

## 21 INTERVENTI AMMESSI

| | |
|---|---|
| Manutenzione ordinaria e straordinaria | SI |
| Restauro e risanamento conservativo | SI |
| Ristrutturazione senza demolizione | NO |
| Ristrutturazione con demolizione parziale | NO |
| Ampliamento | NO |

## 22 NORME SPECIFICHE e/o PRESCRIZIONI

## 23 AMBITO DI TUTELA

Raggio di 150 metri

Raggio (metri) 50 (*)

Come da cartografia

| SCHEDA N° 765 | COMUNE DI ASCOLI PICENO<br>CENSIMENTO DELLE CASE RURALI | B |
|---|---|---|

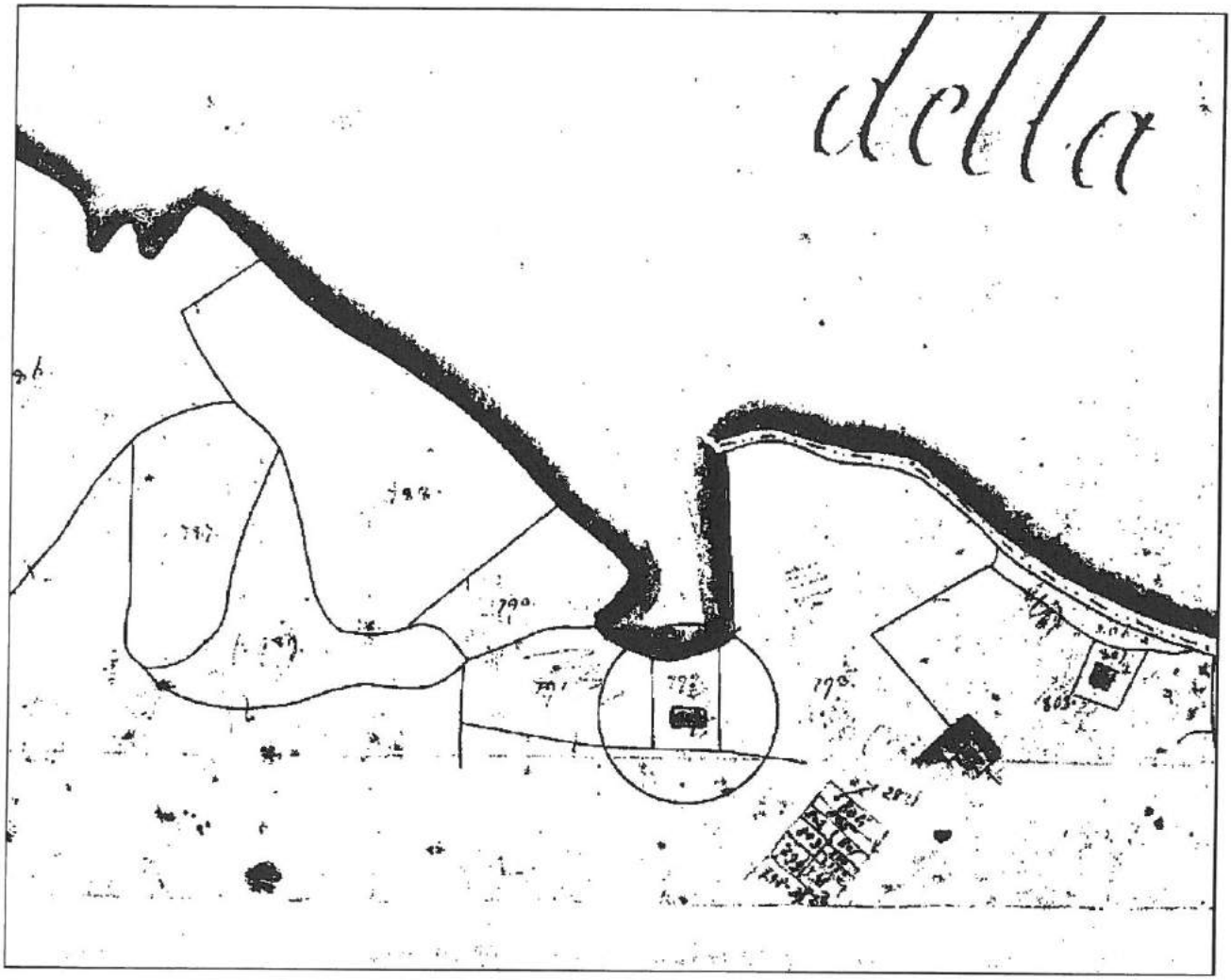


*Catasto Gregoriano (1830)*

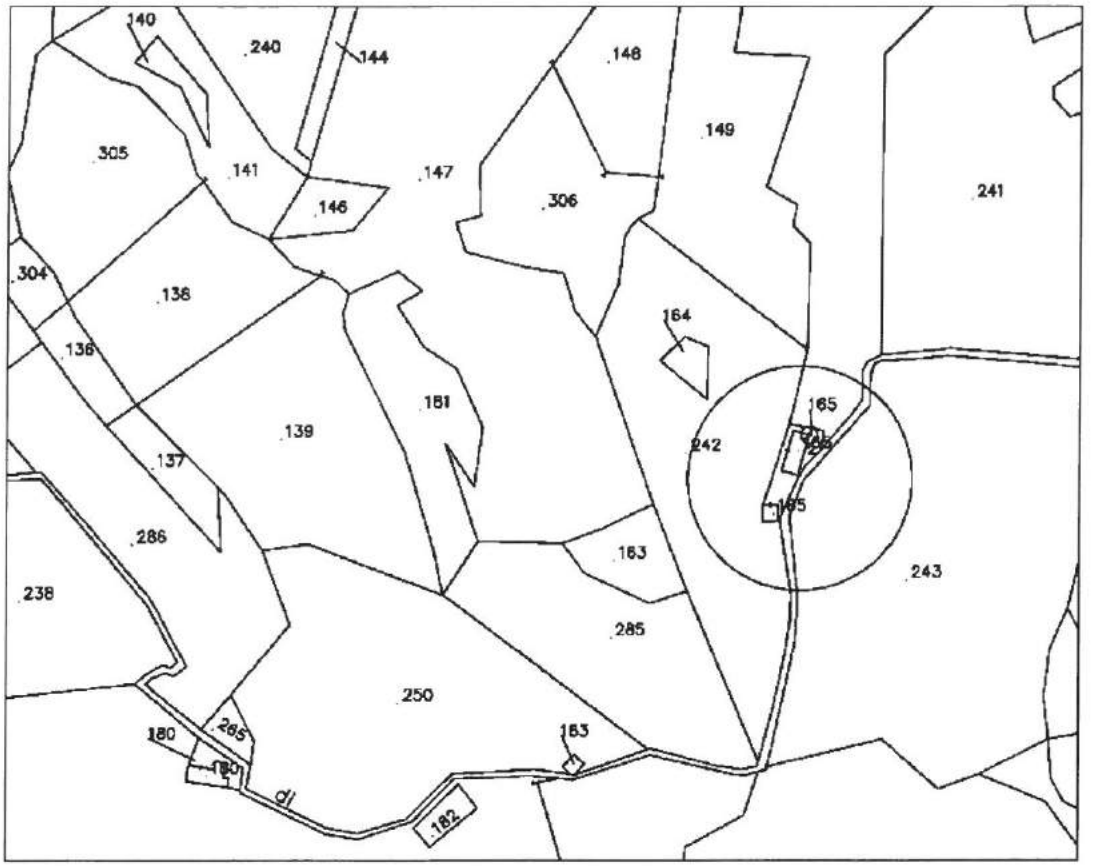


*Cartografia Catastale (1998)*

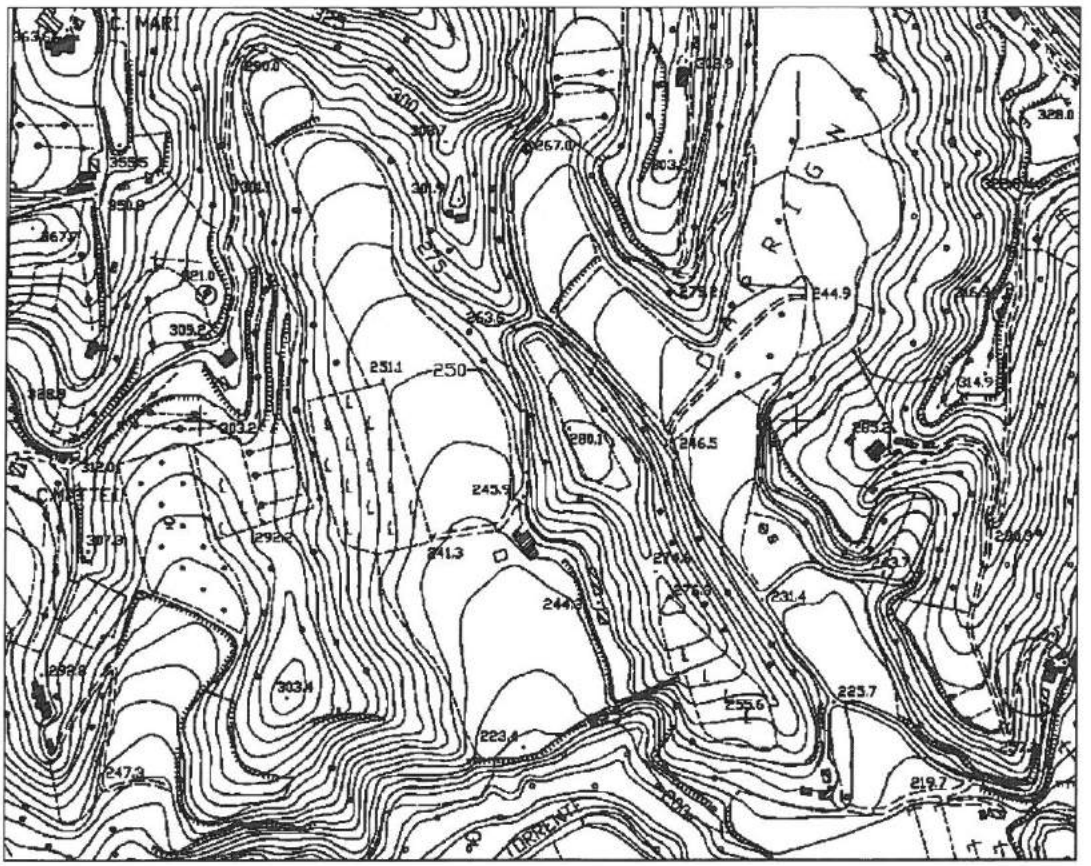


*Aereofotogrammetria (1998)*

| SCHEDA N° 765 | COMUNE DI ASCOLI PICENO<br>CENSIMENTO DELLE CASE RURALI | B |
|---|---|---|



*Foto 1*



*Foto 2*

SCHEDA N° **786**

# COMUNE DI ASCOLI PICENO
CENSIMENTO DELLE CASE RURALI

**B**

## 1 LOCALIZZAZIONE
Comune di
Indirizzo
Civico
Località *VENAGRANDE*
Toponimo
Accesso *da strade*

## 2 IDENTIFICAZIONE CATASTALE
Foglio *17*
Particella *148*

## 3 EPOCA DI COSTRUZIONE
Certa

Epoca tra il 1895 ed il 1945
Aggregato

## 4 INDICAZIONE DELLA CATEGORIA
Categoria (comma 1 art 16 delle NTA del PTC) **B**

## 5 STATO DI CONSERVAZIONE GENERALE
Buono
Manomesso per tipologia

Manomesso negli elementi costruttivi

## 6 APPARTENZA A CLASSI TIPOLOGICHE
Classe (art. 15 punto 3 del PPAR)

## 7 DESTINAZIONE ATTUALE DEL FABBRICATO
PIANO TERRA
Residenziale
Produttivo agricolo
Turismo rurale
Industria agraria
Stalla
Rimessa
Altro

Produttivo extragricolo
Calzaturiero
Manufatturiero
Attività artigianale
Servizi
Altro

RESTO DELL'EDIFICIO
Residenziale
Produttivo agricolo
Turismo rurale
Industria agraria
Stalla
Rimessa
Altro

Produttivo extragricolo
Calzaturiero
Manifatturiero
Attività artigianale
Servizi
Altro

Altri usi
Abbandonato
Note

## 8 CARATTERISTICHE DELL'EDIFICIO
Numero dei corpi costituenti il fabbricato
Numero dei piani di ciascun corpo
Corpo 1:piani
Corpo 2:piani
Corpo 3:piani

## 9 ANNESSI AGRICOLI ED EXTRAGRICOLI
Annessi agricoli n.
Annessi extragricoli n.

Rimessa attrezzature
Concimaia
Fienile
Silos
Stalla

## 10 IDENTITA'
Particolari artistico architettonici

Riferimenti bibliografici

**11 LOCALIZZAZIONE DELL'INTORNO**

Localizzazione

**12 VISIBILITA' DALLA STRADA**

S.S. Comunale

S.P. Vicinale

**13 STIMA DI VALORE DELL'INTORNO**

Valore dell'intorno

**14 CARATTERISTICHE DELL'EDIFICIO**

Tipologia

**15 FORMA**

Pianta

Prospetti

Volume

**16 ELEMENTI TIPOLOGICI E COSTRUTTIVI**

| Tipo/materiale | Stato di conservazione |
|---|---|
| MURATURE | |
| Pietra | |
| Travertino | |
| Laterizio | |
| Terra | |
| Mista | |
| COPERTURA | |
| Padiglione | |
| Due falde | |
| Una falda | |
| Piana | |
| Mista | |
| ARCHITRAVATE | |
| Arch. legno | |
| Arch. laterizio | |
| Arch. pietra | |
| A TUTTO SESTO | |
| Laterizio | |
| Pietra | |
| SESTO ACUTO | |
| Laterizio | |
| Pietra | |
| SESTO RIBASSATO | |
| Laterizio | |
| Pietra | |

**17 ELEMENTI ARCH.CI E DECORATIVI**

Paramento intonacato

Paramento faccia vista

Marcapiani

Cornicioni laterizio

Cornicioni pietra

Nicchie

Formelle

Architravi iscrizioni

Affreschi

Meridiane

Copertura coppi

Copertura tegole

Copertura altro

**18 ELEMENTI ARCH.CI ESTERNI**

Fontane

Vasche

Pozzi

Ninfei

Aree lastricate

Terrazzamenti

Altro

**19 NATURA DELLE AREE DI PERTINENZA**

| | |
|---|---|
| Aia | Parco |
| Orto | Incolto |
| Giardino | Coltivi |
| Giardino disegnato | Pavimentate |
| | Asfaltate |
| Prato | Sterrate |

Altro

**20 ELEMENTI VERDI (SPECIE)**

Viali alberati

Alberature isolate

Gruppi di alberi

Siepi

Altro

**21 INTERVENTI AMMESSI**

| | |
|---|---|
| Manutenzione ordinaria e straordinaria | SI |
| Restauro e risanamento conservativo | SI |
| Ristrutturazione senza demolizione | NO |
| Ristrutturazione con demolizione parziale | NO |
| Ampliamento | NO |

**22 NORME SPECIFICHE e/o PRESCRIZIONI**

**23 AMBITO DI TUTELA**

Raggio di 150 metri

Raggio (metri) 50 (*)

Come da cartografia

| SCHEDA N° 786 | COMUNE DI ASCOLI PICENO<br>CENSIMENTO DELLE CASE RURALI | B |
|---|---|---|

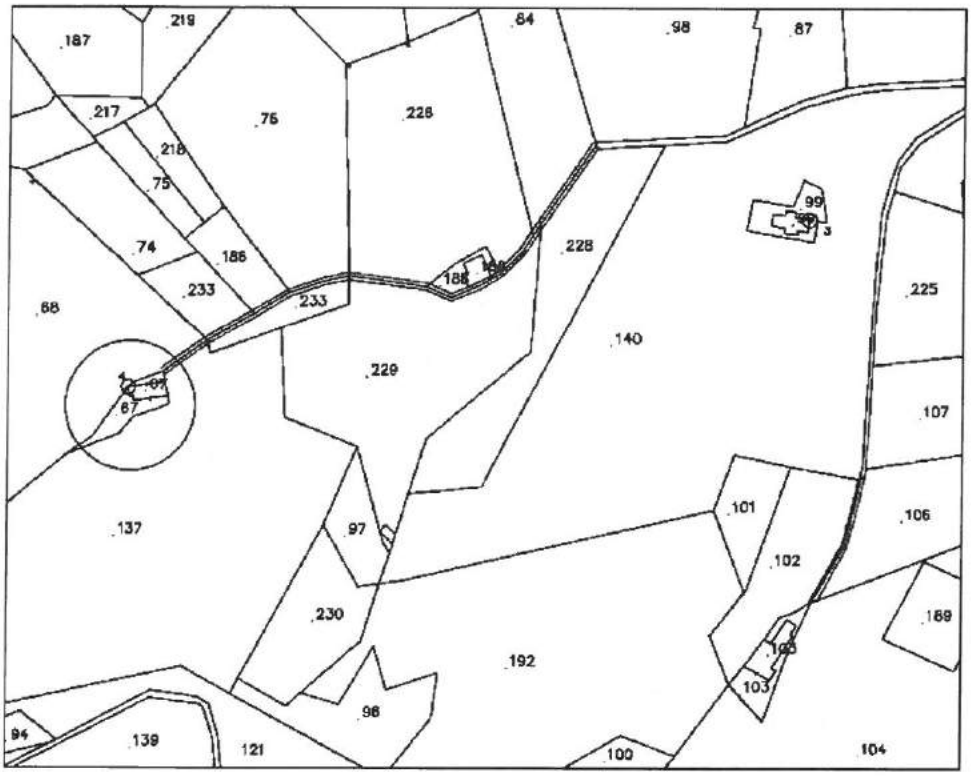


*Cartografia Catastale (1998)*

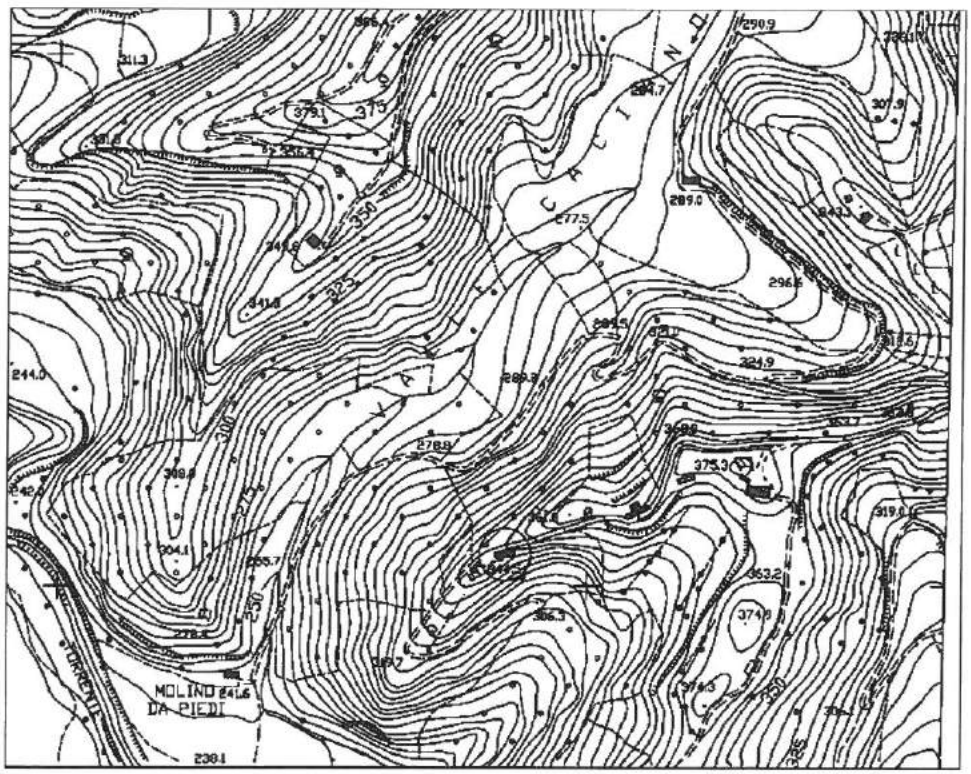


*Aereofotogrammetria (1998)*

| SCHEDA N° 786 | COMUNE DI ASCOLI PICENO<br>CENSIMENTO DELLE CASE RURALI | B |
|---|---|---|



*Foto 1*



*Foto 2*

SCHEDA N° **795**

# COMUNE DI ASCOLI PICENO
CENSIMENTO DELLE CASE RURALI

**B**

## 1 LOCALIZZAZIONE
Comune di
Indirizzo
Civico
Località *VALLESENZANA*
Toponimo
Accesso *da strade*

## 2 IDENTIFICAZIONE CATASTALE
Foglio *45*
Particella *33*

## 3 EPOCA DI COSTRUZIONE
Certa

Epoca tra il 1895 ed il 1945
Aggregato

## 4 INDICAZIONE DELLA CATEGORIA
Categoria (comma 1 art 16 delle NTA del PTC) **B**

## 5 STATO DI CONSERVAZIONE GENERALE
Buono
Manomesso per tipologia

Manomesso negli elementi costruttivi

## 6 APPARTENZA A CLASSI TIPOLOGICHE
Classe (art. 15 punto 3 del PPAR)

## 7 DESTINAZIONE ATTUALE DEL FABBRICATO

PIANO TERRA
Residenziale
Produttivo agricolo
Turismo rurale
Industria agraria
Stalla
Rimessa
Altro

Produttivo extragricolo
Calzaturiero
Manufatturiero
Attività artigianale
Servizi
Altro

RESTO DELL'EDIFICIO
Residenziale
Produttivo agricolo
Turismo rurale
Industria agraria
Stalla
Rimessa
Altro

Produttivo extragricolo
Calzaturiero
Manifatturiero
Attività artigianale
Servizi
Altro

Altri usi
Abbandonato
Note

## 8 CARATTERISTICHE DELL'EDIFICIO
Numero dei corpi costituenti il fabbricato
Numero dei piani di ciascun corpo
Corpo 1:piani
Corpo 2:piani
Corpo 3:piani

## 9 ANNESSI AGRICOLI ED EXTRAGRICOLI
Annessi agricoli n.
Annessi extragricoli n.

Rimessa attrezzature
Concimaia
Fienile
Silos
Stalla

## 10 IDENTITA'
Particolari artistico architettonici

Riferimenti bibliografici

**11 LOCALIZZAZIONE DELL'INTORNO**

Localizzazione

**12 VISIBILITA' DALLA STRADA**

S.S. Comunale

S.P. Vicinale

**13 STIMA DI VALORE DELL'INTORNO**

Valore dell'intorno

**14 CARATTERISTICHE DELL'EDIFICIO**

Tipologia

**15 FORMA**

Pianta

Prospetti

Volume

**16 ELEMENTI TIPOLOGICI E COSTRUTTIVI**

| Tipo/materiale | Stato di conservazione |
|---|---|
| MURATURE | |
| Pietra | |
| Travertino | |
| Laterizio | |
| Terra | |
| Mista | |
| COPERTURA | |
| Padiglione | |
| Due falde | |
| Una falda | |
| Piana | |
| Mista | |
| ARCHITRAVATE | |
| Arch. legno | |
| Arch. laterizio | |
| Arch. pietra | |
| A TUTTO SESTO | |
| Laterizio | |
| Pietra | |
| SESTO ACUTO | |
| Laterizio | |
| Pietra | |
| SESTO RIBASSATO | |
| Laterizio | |
| Pietra | |

**17 ELEMENTI ARCH.CI E DECORATIVI**

Paramento intonacato

Paramento faccia vista

Marcapiani

Cornicioni laterizio

Cornicioni pietra

Nicchie

Formelle

Architravi iscrizioni

Affreschi

Meridiane

Copertura coppi

Copertura tegole

Copertura altro

**18 ELEMENTI ARCH.CI ESTERNI**

Fontane

Vasche

Pozzi

Ninfei

Aree lastricate

Terrazzamenti

Altro

**19 NATURA DELLE AREE DI PERTINENZA**

| | |
|---|---|
| Aia | Parco |
| Orto | Incolto |
| Giardino | Coltivi |
| Giardino disegnato | Pavimentate |
| | Asfaltate |
| Prato | Sterrate |

Altro

**20 ELEMENTI VERDI (SPECIE)**

Viali alberati

Alberature isolate

Gruppi di alberi

Siepi

Altro

**21 INTERVENTI AMMESSI**

| | |
|---|---|
| Manutenzione ordinaria e straordinaria | SI |
| Restauro e risanamento conservativo | SI |
| Ristrutturazione senza demolizione | NO |
| Ristrutturazione con demolizione parziale | NO |
| Ampliamento | NO |

**22 NORME SPECIFICHE e/o PRESCRIZIONI**

**23 AMBITO DI TUTELA**

Raggio di 150 metri

Raggio (metri) 50 (*)

Come da cartografia

| SCHEDA N° 795 | COMUNE DI ASCOLI PICENO<br>CENSIMENTO DELLE CASE RURALI | B |
|---|---|---|

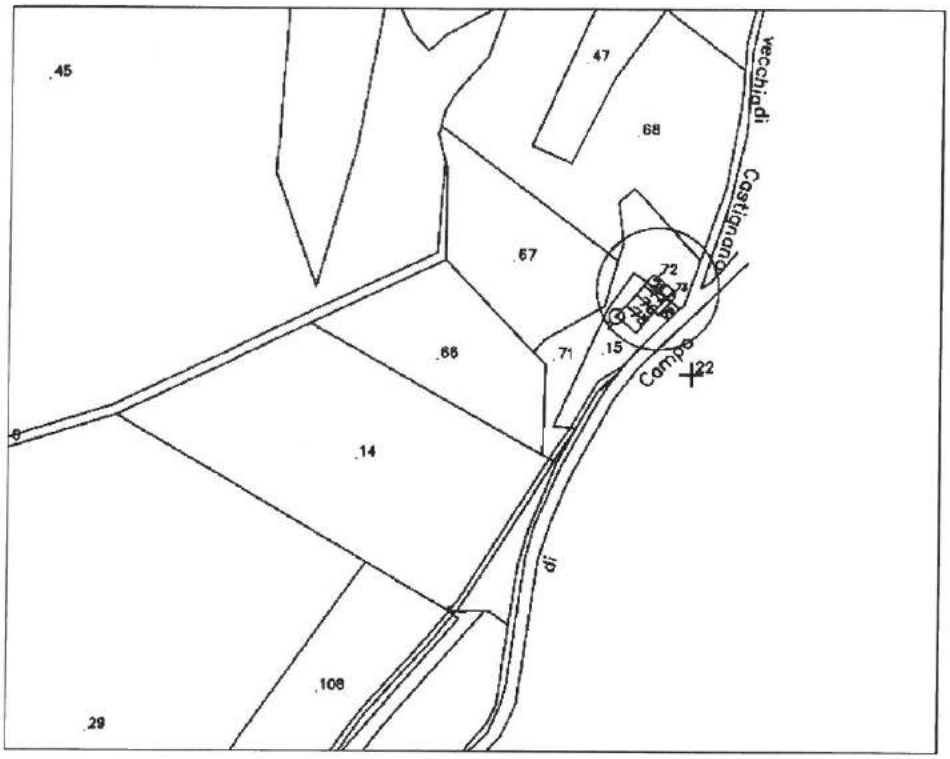


*Cartografia Catastale (1998)*



*Aereofotogrammetria (1998)*

| SCHEDA N° 795 | COMUNE DI ASCOLI PICENO<br>CENSIMENTO DELLE CASE RURALI | B |
|---|---|---|



*Foto 1*



*Foto 2*

SCHEDA N° **805**

# COMUNE DI ASCOLI PICENO
CENSIMENTO DELLE CASE RURALI

**A2**

## 1 LOCALIZZAZIONE
Comune di
Indirizzo
Civico
Località *VALLEVENERE*
Toponimo
Accesso *da strade*

## 2 IDENTIFICAZIONE CATASTALE
Foglio *44*
Particella *38*

## 3 EPOCA DI COSTRUZIONE
Certa

Epoca ante 1895
Aggregato

## 4 INDICAZIONE DELLA CATEGORIA
Categoria (comma 1 art 16 delle NTA del PTC) **A2**

## 5 STATO DI CONSERVAZIONE GENERALE
Buono *Si*
Manomesso per tipologia

Manomesso negli elementi costruttivi

## 6 APPARTENZA A CLASSI TIPOLOGICHE
Classe (art. 15 punto 3 del PPAR) Casa colonica

## 7 DESTINAZIONE ATTUALE DEL FABBRICATO

PIANO TERRA
Residenziale
Produttivo agricolo
Turismo rurale
Industria agraria
Stalla
Rimessa *Si*
Altro

Produttivo extragricolo
Calzaturiero
Manufatturiero
Attività artigianale
Servizi
Altro

RESTO DELL'EDIFICIO
Residenziale *Si*
Produttivo agricolo
Turismo rurale
Industria agraria
Stalla
Rimessa
Altro

Produttivo extragricolo
Calzaturiero
Manifatturiero
Attività artigianale
Servizi
Altro

Altri usi
Abbandonato
Note

## 8 CARATTERISTICHE DELL'EDIFICIO
Numero dei corpi costituenti il fabbricato *2*
Numero dei piani di ciascun corpo
Corpo 1:piani *3*
Corpo 2:piani *3*
Corpo 3:piani

## 9 ANNESSI AGRICOLI ED EXTRAGRICOLI
Annessi agricoli n.
Annessi extragricoli n.

Rimessa attrezzature
Concimaia
Fienile
Silos
Stalla

## 10 IDENTITA'
Particolari artistico architettonici

Riferimenti bibliografici

## 11 LOCALIZZAZIONE DELL'INTORNO

**Localizzazione** *Pendio / collina*

## 12 VISIBILITA' DALLA STRADA

| | | |
|---|---|---|
| **S.S.** | **Comunale** | |
| **S.P.** | **Vicinale** | *Si* |

## 13 STIMA DI VALORE DELL'INTORNO

**Valore dell'intorno**

## 14 CARATTERISTICHE DELL'EDIFICIO

**Tipologia** *Manufatto isolato*

## 15 FORMA

| | |
|---|---|
| **Pianta** | *Rettangolare* |
| **Prospetti** | *Semplici* |
| **Volume** | *Semplice* |

## 16 ELEMENTI TIPOLOGICI E COSTRUTTIVI

| **Tipo/materiale** | | **Stato di conservazione** |
|---|---|---|
| **MURATURE** | | |
| **Pietra** | | |
| **Travertino** | | |
| **Laterizio** | | |
| **Terra** | | |
| **Mista** | *Si* | *Buono* |
| **COPERTURA** | | |
| **Padiglione** | | |
| **Due falde** | *Si* | *Buono* |
| **Una falda** | | |
| **Piana** | | |
| **Mista** | | |
| **ARCHITRAVATE** | | |
| **Arch. legno** | | |
| **Arch. laterizio** | | |
| **Arch. pietra** | | |
| **A TUTTO SESTO** | | |
| **Laterizio** | | |
| **Pietra** | | |
| **SESTO ACUTO** | | |
| **Laterizio** | | |
| **Pietra** | | |
| **SESTO RIBASSATO** | | |
| **Laterizio** | | |
| **Pietra** | | |

## 17 ELEMENTI ARCH.CI E DECORATIVI

| | | |
|---|---|---|
| **Paramento intonacato** | *Si* | *Buono* |
| **Paramento faccia vista** | | |
| **Marcapiani** | | |
| **Cornicioni laterizio** | | |
| **Cornicioni pietra** | | |
| **Nicchie** | | |
| **Formelle** | | |
| **Architravi iscrizioni** | | |
| **Affreschi** | | |
| **Meridiane** | | |
| **Copertura coppi** | *Si* | *Buono* |
| **Copertura tegole** | | |
| **Copertura altro** | | |

## 18 ELEMENTI ARCH.CI ESTERNI

**Fontane**
**Vasche**
**Pozzi**
**Ninfei**
**Aree lastricate**
**Terrazzamenti**
**Altro**

## 19 NATURA DELLE AREE DI PERTINENZA

| | | |
|---|---|---|
| **Aia** | **Parco** | |
| **Orto** | **Incolto** | |
| **Giardino** | **Coltivi** | *Si* |
| **Giardino disegnato** | **Pavimentate** | |
| | **Asfaltate** | |
| **Prato** | **Sterrate** | *Si* |
| **Altro** | | |

## 20 ELEMENTI VERDI (SPECIE)

**Viali alberati**
**Alberature isolate**
**Gruppi di alberi**
**Siepi**
**Altro**

## 21 INTERVENTI AMMESSI

| | |
|---|---|
| **Manutenzione ordinaria e straordinaria** | SI |
| **Restauro e risanamento conservativo** | SI |
| **Ristrutturazione senza demolizione** | NO |
| **Ristrutturazione con demolizione parziale** | NO |
| **Ampliamento** | NO |

## 22 NORME SPECIFICHE e/o PRESCRIZIONI

## 23 AMBITO DI TUTELA

**Raggio di 150 metri**
**Raggio (metri)** 50 (*)
**Come da cartografia**

| SCHEDA N° 805 | COMUNE DI ASCOLI PICENO<br>CENSIMENTO DELLE CASE RURALI | A2 |
|---|---|---|

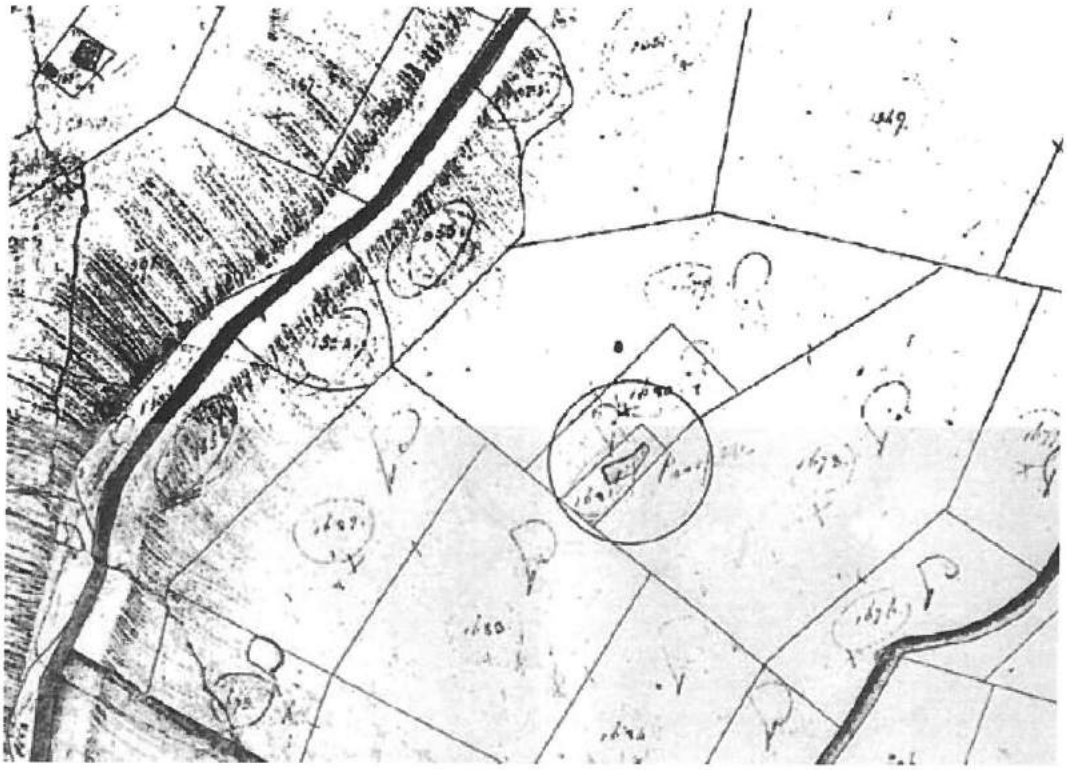

*Catasto Gregoriano (1930)*

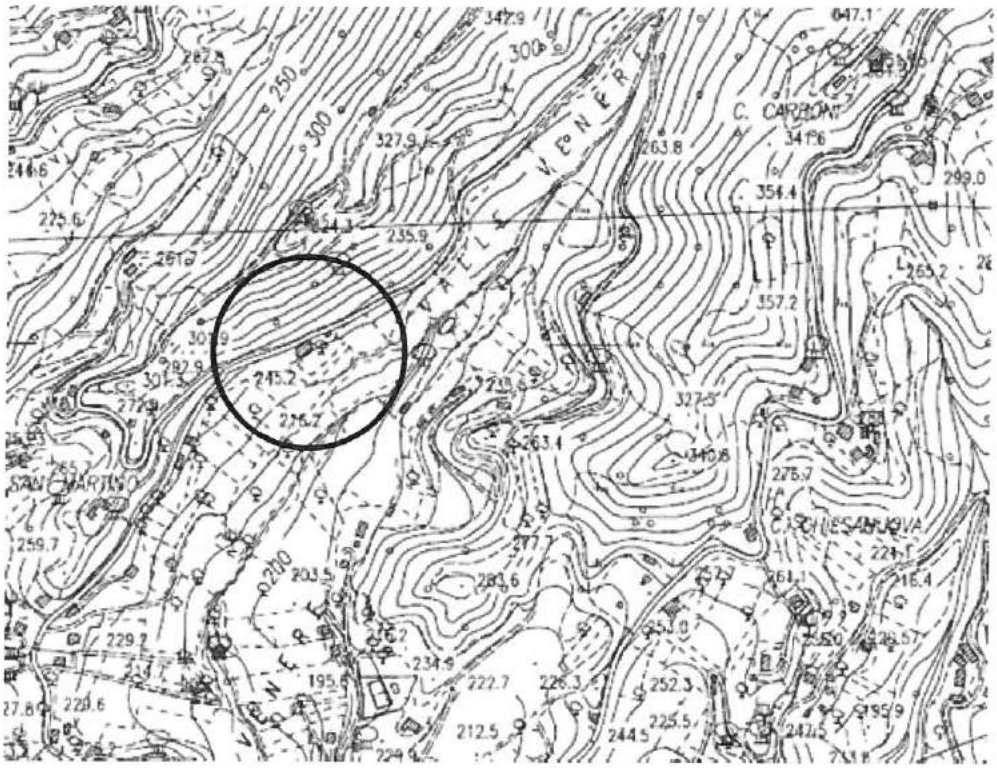


*Carta Regionale (1991)*

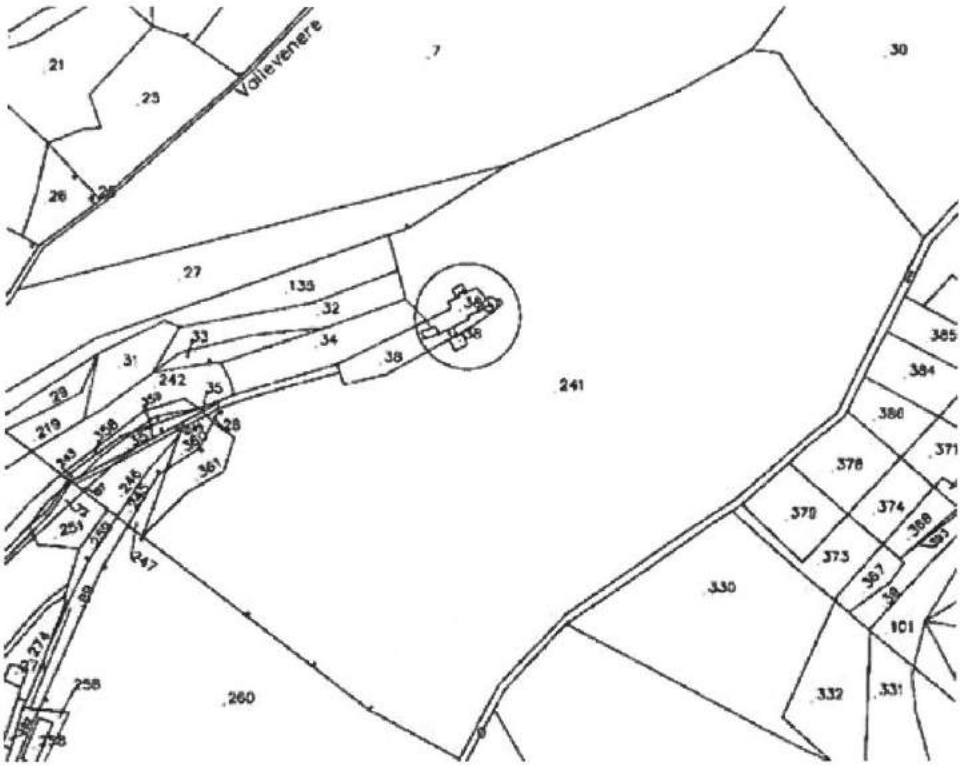


*Cartografia Catastale (1998)*



*Aereofotogrammetria (1998)*

| SCHEDA N° 805 | COMUNE DI ASCOLI PICENO<br>CENSIMENTO DELLE CASE RURALI | A2 |
|---|---|---|



*Foto 1*



*Foto 2*



*Foto 3*



*Foto 4*

SCHEDA N° **806**

# COMUNE DI ASCOLI PICENO
CENSIMENTO DELLE CASE RURALI

**B**

## 1 LOCALIZZAZIONE
Comune di
Indirizzo
Civico
Località *VALLEVENERE*
Toponimo
Accesso *da strade*

## 2 IDENTIFICAZIONE CATASTALE
Foglio *44*
Particella *694*

## 3 EPOCA DI COSTRUZIONE
Certa

Epoca tra il 1895 ed il 1945
Aggregato

## 4 INDICAZIONE DELLA CATEGORIA
Categoria (comma 1 art 16 delle NTA del PTC) **B**

## 5 STATO DI CONSERVAZIONE GENERALE
Buono
Manomesso per tipologia

Manomesso negli elementi costruttivi

## 6 APPARTENZA A CLASSI TIPOLOGICHE
Classe (art. 15 punto 3 del PPAR)

## 7 DESTINAZIONE ATTUALE DEL FABBRICATO

PIANO TERRA

Residenziale

Produttivo agricolo

Turismo rurale
Industria agraria
Stalla
Rimessa
Altro

Produttivo extragricolo

Calzaturiero
Manufatturiero
Attività artigianale
Servizi
Altro

RESTO DELL'EDIFICIO

Residenziale

Produttivo agricolo

Turismo rurale
Industria agraria
Stalla
Rimessa
Altro

Produttivo extragricolo

Calzaturiero
Manifatturiero
Attività artigianale
Servizi
Altro

Altri usi
Abbandonato
Note

## 8 CARATTERISTICHE DELL'EDIFICIO
Numero dei corpi costituenti il fabbricato
Numero dei piani di ciascun corpo
Corpo 1:piani
Corpo 2:piani
Corpo 3:piani

## 9 ANNESSI AGRICOLI ED EXTRAGRICOLI
Annessi agricoli n.
Annessi extragricoli n.

Rimessa attrezzature
Concimaia
Fienile
Silos
Stalla

## 10 IDENTITA'
Particolari artistico architettonici

Riferimenti bibliografici

## 11 LOCALIZZAZIONE DELL'INTORNO

Localizzazione

## 12 VISIBILITA' DALLA STRADA

S.S. Comunale

S.P. Vicinale

## 13 STIMA DI VALORE DELL'INTORNO

Valore dell'intorno

## 14 CARATTERISTICHE DELL'EDIFICIO

Tipologia

## 15 FORMA

Pianta

Prospetti

Volume

## 16 ELEMENTI TIPOLOGICI E COSTRUTTIVI

| Tipo/materiale | Stato di conservazione |
|---|---|
| MURATURE | |
| Pietra | |
| Travertino | |
| Laterizio | |
| Terra | |
| Mista | |
| COPERTURA | |
| Padiglione | |
| Due falde | |
| Una falda | |
| Piana | |
| Mista | |
| ARCHITRAVATE | |
| Arch. legno | |
| Arch. laterizio | |
| Arch. pietra | |
| A TUTTO SESTO | |
| Laterizio | |
| Pietra | |
| SESTO ACUTO | |
| Laterizio | |
| Pietra | |
| SESTO RIBASSATO | |
| Laterizio | |
| Pietra | |

## 17 ELEMENTI ARCH.CI E DECORATIVI

Paramento intonacato

Paramento faccia vista

Marcapiani

Cornicioni laterizio

Cornicioni pietra

Nicchie

Formelle

Architravi iscrizioni

Affreschi

Meridiane

Copertura coppi

Copertura tegole

Copertura altro

## 18 ELEMENTI ARCH.CI ESTERNI

Fontane

Vasche

Pozzi

Ninfei

Aree lastricate

Terrazzamenti

Altro

## 19 NATURA DELLE AREE DI PERTINENZA

| | |
|---|---|
| Aia | Parco |
| Orto | Incolto |
| Giardino | Coltivi |
| Giardino disegnato | Pavimentate |
| | Asfaltate |
| Prato | Sterrate |

Altro

## 20 ELEMENTI VERDI (SPECIE)

Viali alberati

Alberature isolate

Gruppi di alberi

Siepi

Altro

## 21 INTERVENTI AMMESSI

| | |
|---|---|
| Manutenzione ordinaria e straordinaria | SI |
| Restauro e risanamento conservativo | SI |
| Ristrutturazione senza demolizione | NO |
| Ristrutturazione con demolizione parziale | NO |
| Ampliamento | NO |

## 22 NORME SPECIFICHE e/o PRESCRIZIONI

## 23 AMBITO DI TUTELA

Raggio di 150 metri

Raggio (metri) 50 (*)

Come da cartografia

| SCHEDA N° 806 | COMUNE DI ASCOLI PICENO<br>CENSIMENTO DELLE CASE RURALI | B |
|---|---|---|

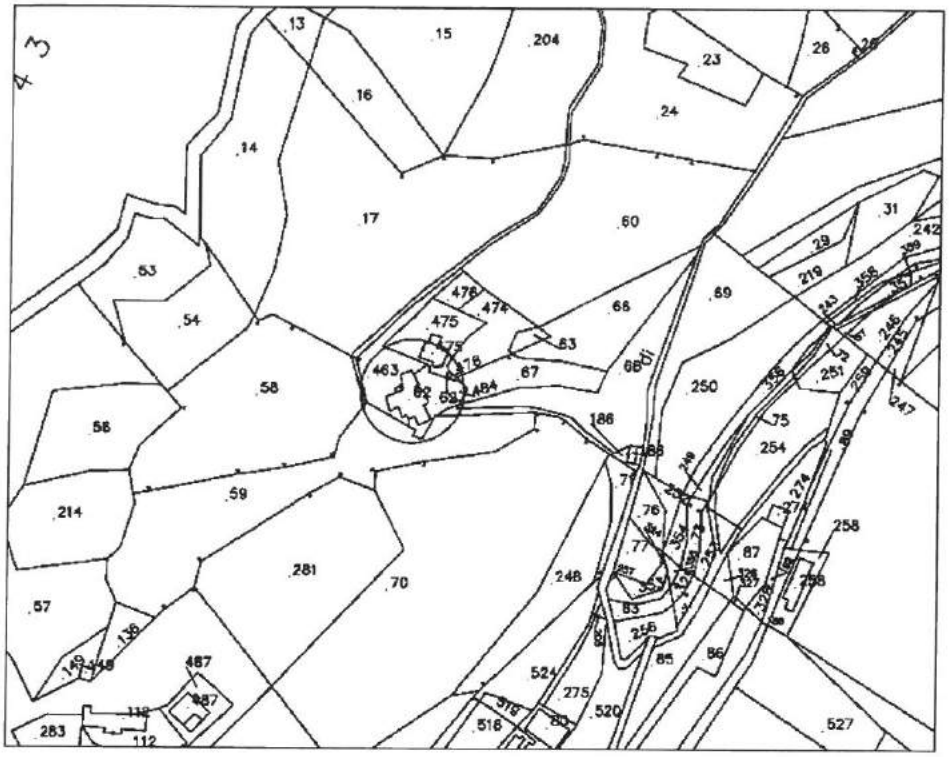


*Cartografia Catastale (1998)*

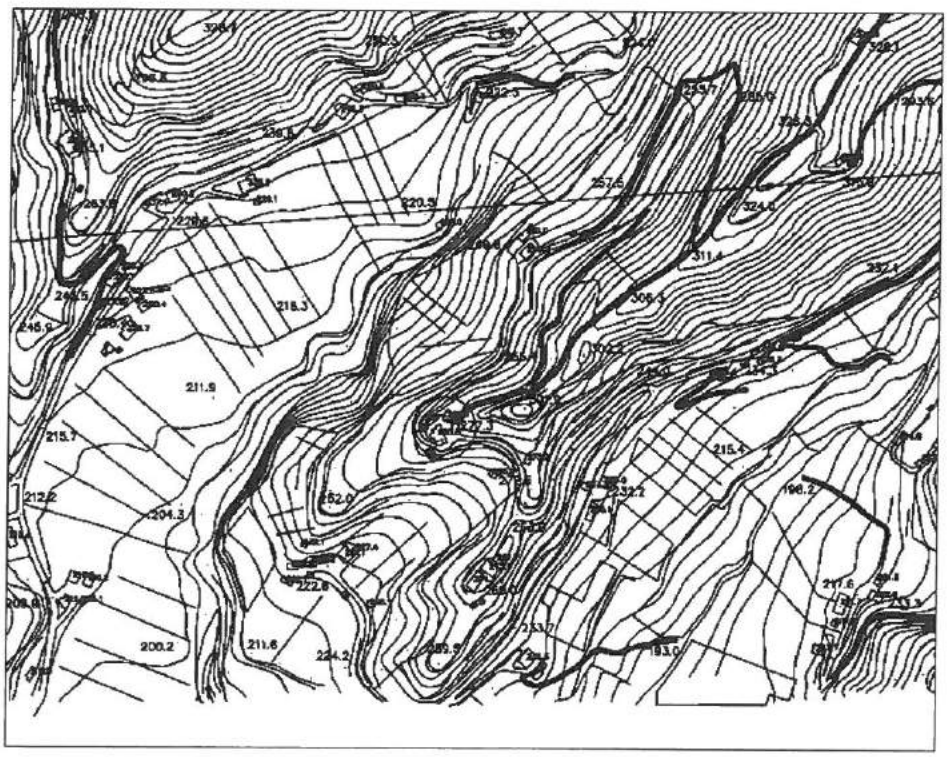

*Aereofotogrammetria (1998)*

| SCHEDA N° 806 | COMUNE DI ASCOLI PICENO<br>CENSIMENTO DELLE CASE RURALI | B |
|---|---|---|



*Foto 1*



*Foto 2*

**SCHEDA N°** **808**

# COMUNE DI ASCOLI PICENO
## *CENSIMENTO DELLE CASE RURALI*

**A2**

**1 LOCALIZZAZIONE**

**Comune di**
**Indirizzo**
**Civico**
**Località** *VALLEVENERE*
**Toponimo**
**Accesso** *da strade*

**2 IDENTIFICAZIONE CATASTALE**

**Foglio** *44*
**Particella** *167*

**3 EPOCA DI COSTRUZIONE**

**Certa**

**Epoca** *tra il 1896 ed il 1945*
**Aggregato**

**4 INDICAZIONE DELLA CATEGORIA**

**Categoria (comma 1 art 16 delle NTA del PTC)** **A2**

**5 STATO DI CONSERVAZIONE GENERALE**

**Buono**
**Manomesso per tipologia**

**Manomesso negli elementi costruttivi**

**6 APPARTENZA A CLASSI TIPOLOGICHE**

**Classe (art. 15 punto 3 del PPAR)** *Casa colonica*

**7 DESTINAZIONE ATTUALE DEL FABBRICATO**

**PIANO TERRA**

**Residenziale**

**Produttivo agricolo**

**Turismo rurale**
**Industria agraria**
**Stalla**
**Rimessa** *Si*
**Altro**

**Produttivo extragricolo**

**Calzaturiero**
**Manufatturiero**
**Attività artigianale**
**Servizi**
**Altro**

**RESTO DELL'EDIFICIO**

**Residenziale** *Si*

**Produttivo agricolo**

**Turismo rurale**
**Industria agraria**
**Stalla**
**Rimessa**
**Altro**

**Produttivo extragricolo**

**Calzaturiero**
**Manifatturiero**
**Attività artigianale**
**Servizi**
**Altro**

**Altri usi**
**Abbandonato**
**Note**

**8 CARATTERISTICHE DELL'EDIFICIO**

**Numero dei corpi costituenti il fabbricato** *3*
**Numero dei piani di ciascun corpo**
**Corpo 1:piani** *3*
**Corpo 2:piani** *3*
**Corpo 3:piani** *2*

**9 ANNESSI AGRICOLI ED EXTRAGRICOLI**

**Annessi agricoli n.**
**Annessi extragricoli n.**

**Rimessa attrezzature**
**Concimaia**
**Fienile**
**Silos**
**Stalla**

**10 IDENTITA'**

**Particolari artistico architettonici**

**Riferimenti bibliografici**

## 11 LOCALIZZAZIONE DELL'INTORNO

| | |
|---|---|
| **Localizzazione** | *Pendio / collina* |

## 12 VISIBILITA' DALLA STRADA

| | | |
|---|---|---|
| **S.S.** | **Comunale** | *Si* |
| **S.P.** | **Vicinale** | |

## 13 STIMA DI VALORE DELL'INTORNO

| | |
|---|---|
| **Valore dell'intorno** | |

## 14 CARATTERISTICHE DELL'EDIFICIO

| | |
|---|---|
| **Tipologia** | *Manufatto isolato* |

## 15 FORMA

| | |
|---|---|
| **Pianta** | *Rettangolare* |
| **Prospetti** | *Semplici* |
| **Volume** | *Semplice* |

## 16 ELEMENTI TIPOLOGICI E COSTRUTTIVI

| **Tipo/materiale** | | **Stato di conservazione** |
|---|---|---|
| **MURATURE** | | |
| **Pietra** | | |
| **Travertino** | | |
| **Laterizio** | | |
| **Terra** | | |
| **Mista** | *Si* | *Buono* |
| **COPERTURA** | | |
| **Padiglione** | | |
| **Due falde** | | |
| **Una falda** | | |
| **Piana** | | |
| **Mista** | *Si* | *Buono* |
| **ARCHITRAVATE** | | |
| **Arch. legno** | | |
| **Arch. laterizio** | | |
| **Arch. pietra** | | |
| **A TUTTO SESTO** | | |
| **Laterizio** | | |
| **Pietra** | | |
| **SESTO ACUTO** | | |
| **Laterizio** | | |
| **Pietra** | | |
| **SESTO RIBASSATO** | | |
| **Laterizio** | | |
| **Pietra** | | |

## 17 ELEMENTI ARCH.CI E DECORATIVI

| | | |
|---|---|---|
| **Paramento intonacato** | *Si* | *Buono* |
| **Paramento faccia vista** | | |
| **Marcapiani** | | |
| **Cornicioni laterizio** | | |
| **Cornicioni pietra** | | |
| **Nicchie** | | |
| **Formelle** | | |
| **Architravi iscrizioni** | | |
| **Affreschi** | | |
| **Meridiane** | | |
| **Copertura coppi** | *Si* | *Buono* |
| **Copertura tegole** | | |
| **Copertura altro** | | |

## 18 ELEMENTI ARCH.CI ESTERNI

| | |
|---|---|
| **Fontane** | |
| **Vasche** | |
| **Pozzi** | |
| **Ninfei** | |
| **Aree lastricate** | |
| **Terrazzamenti** | |
| **Altro** | |

## 19 NATURA DELLE AREE DI PERTINENZA

| | | |
|---|---|---|
| **Aia** | **Parco** | |
| **Orto** | **Incolto** | |
| **Giardino** | **Coltivi** | *Si* |
| **Giardino disegnato** | **Pavimentate** | |
| | **Asfaltate** | |
| **Prato** | **Sterrate** | *Si* |
| **Altro** | | |

## 20 ELEMENTI VERDI (SPECIE)

| | |
|---|---|
| **Viali alberati** | |
| **Alberature isolate** | *Si* |
| **Gruppi di alberi** | |
| **Siepi** | |
| **Altro** | |

## 21 INTERVENTI AMMESSI

| | |
|---|---|
| **Manutenzione ordinaria e straordinaria** | SI |
| **Restauro e risanamento conservativo** | SI |
| **Ristrutturazione senza demolizione** | NO |
| **Ristrutturazione con demolizione parziale** | NO |
| **Ampliamento** | NO |

## 22 NORME SPECIFICHE e/o PRESCRIZIONI

## 23 AMBITO DI TUTELA

| | |
|---|---|
| **Raggio di 150 metri** | |
| **Raggio (metri)** | *50(*)* |
| **Come da cartografia** | |

| SCHEDA N° 808 | COMUNE DI ASCOLI PICENO<br>*CENSIMENTO DELLE CASE RURALI* | A2 |
|---|---|---|

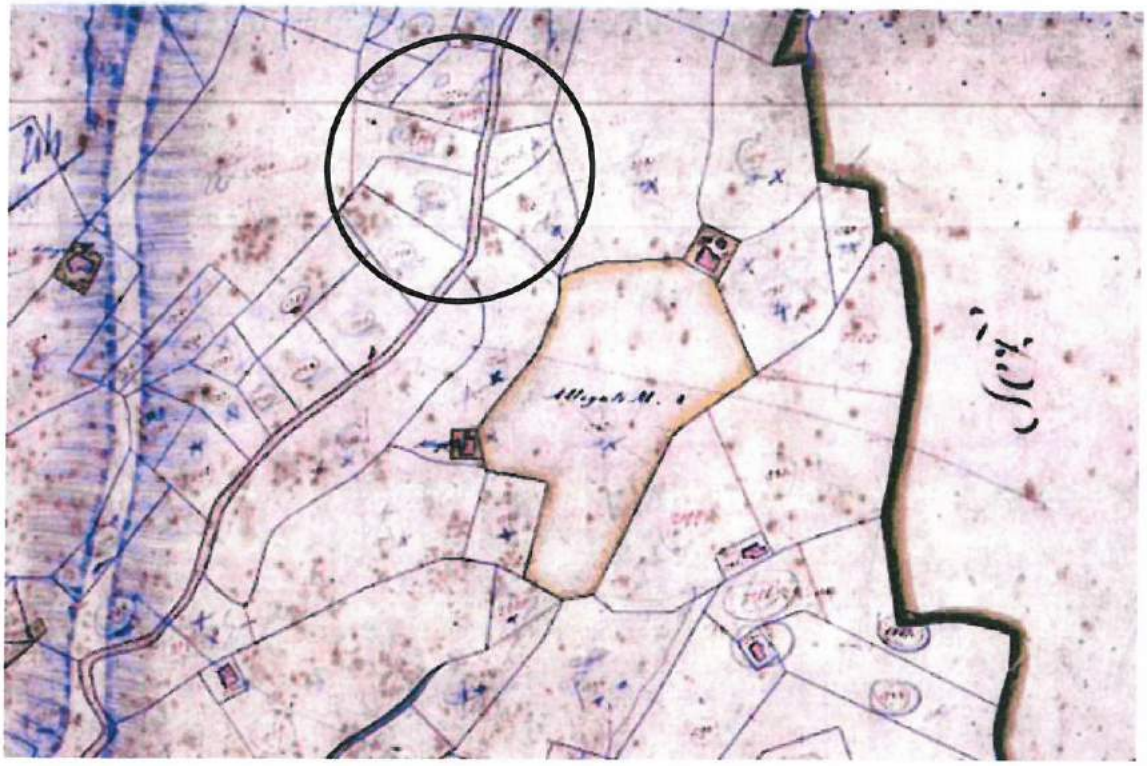

*Catasto Gregoriano (1830)*

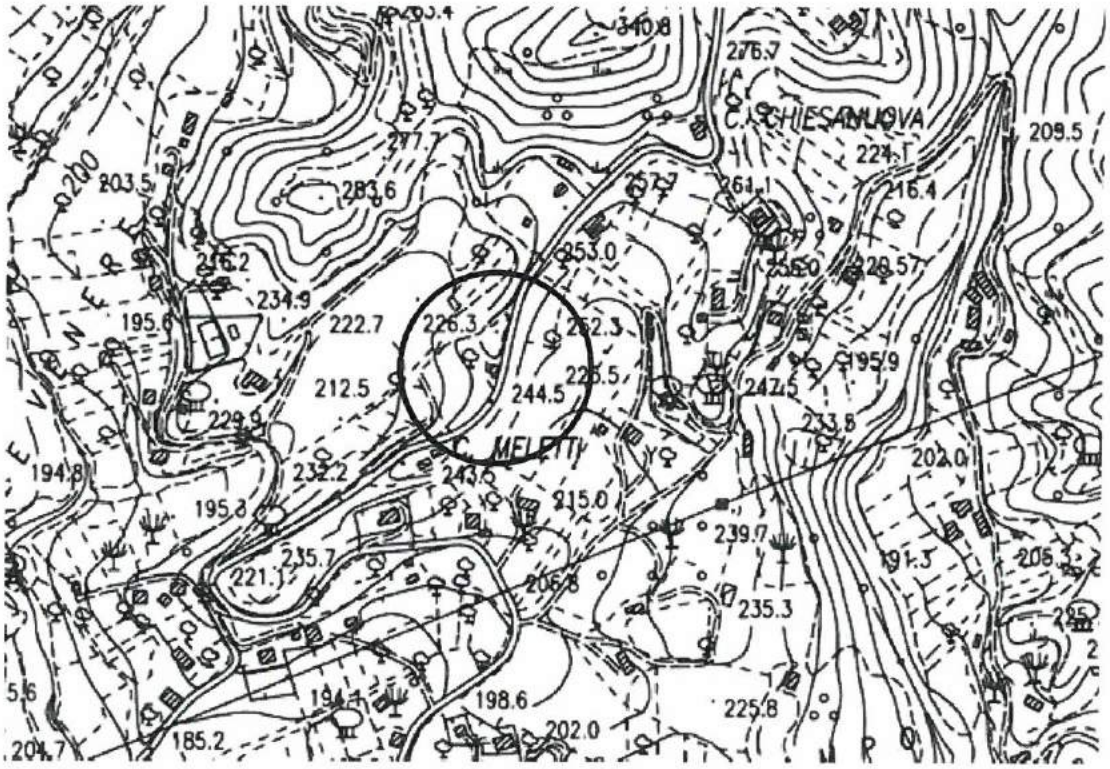


*Carta Regionale (1991)*

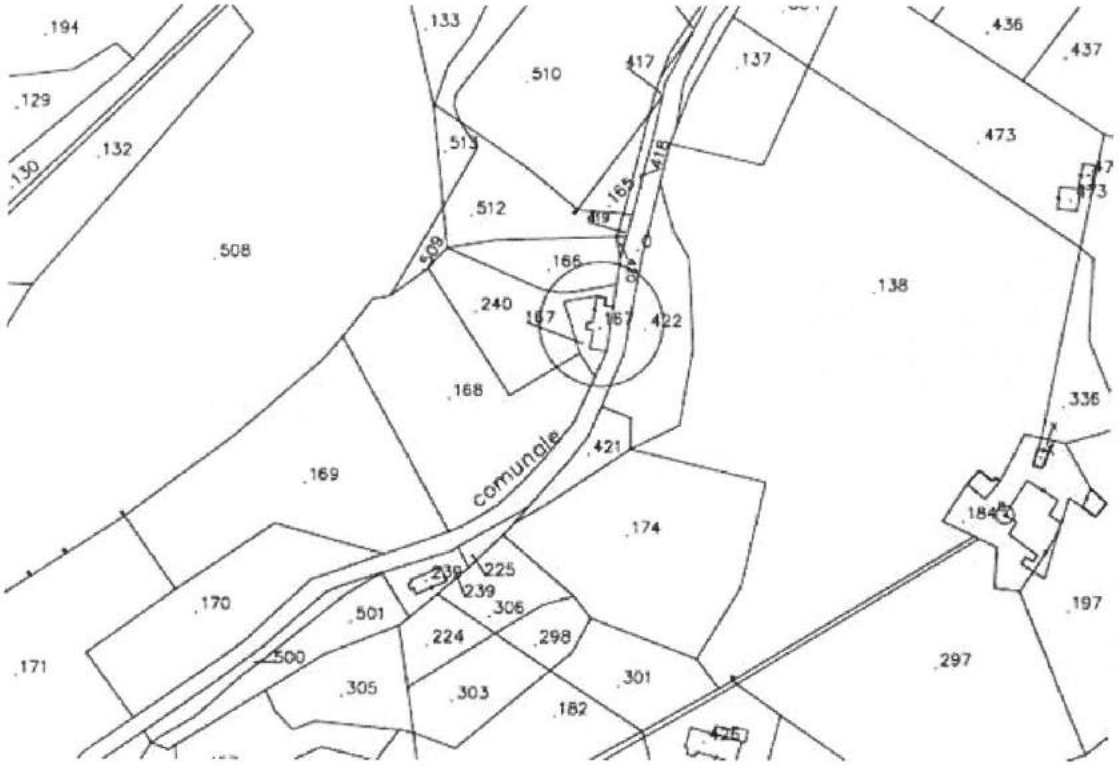


*Cartografia Catastale (1998)*

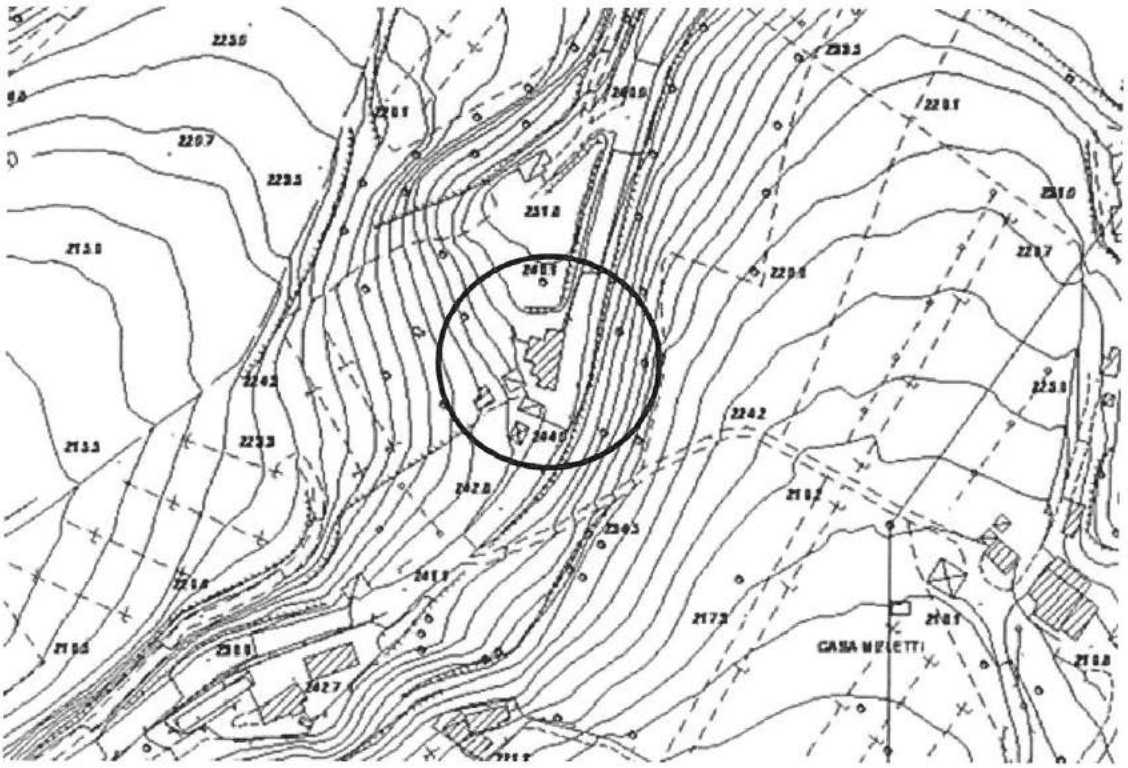


*Aerofotogrammetria (1998)*

| SCHEDA N° 808 | COMUNE DI ASCOLI PICENO<br>CENSIMENTO DELLE CASE RURALI | A2 |
|---|---|---|



*Foto 1*



*Foto 2*



*Foto 3*



*Foto 4*

SCHEDA N° **827**

# COMUNE DI ASCOLI PICENO
CENSIMENTO DELLE CASE RURALI

**B**

## 1 LOCALIZZAZIONE
Comune di
Indirizzo
Civico
Località *VALLECASTELLANA*
Toponimo
Accesso *da strade*

## 2 IDENTIFICAZIONE CATASTALE
Foglio *100*
Particella *85*

## 3 EPOCA DI COSTRUZIONE
Certa

Epoca tra il 1895 ed il 1945
Aggregato

## 4 INDICAZIONE DELLA CATEGORIA
Categoria (comma 1 art 16 delle NTA del PTC) **B**

## 5 STATO DI CONSERVAZIONE GENERALE
Buono
Manomesso per tipologia

Manomesso negli elementi costruttivi

## 6 APPARTENZA A CLASSI TIPOLOGICHE
Classe (art. 15 punto 3 del PPAR)

## 7 DESTINAZIONE ATTUALE DEL FABBRICATO

PIANO TERRA
Residenziale
Produttivo agricolo
Turismo rurale
Industria agraria
Stalla
Rimessa
Altro

Produttivo extragricolo
Calzaturiero
Manufatturiero
Attività artigianale
Servizi
Altro

RESTO DELL'EDIFICIO
Residenziale
Produttivo agricolo
Turismo rurale
Industria agraria
Stalla
Rimessa
Altro

Produttivo extragricolo
Calzaturiero
Manifatturiero
Attività artigianale
Servizi
Altro

Altri usi
Abbandonato
Note

## 8 CARATTERISTICHE DELL'EDIFICIO
Numero dei corpi costituenti il fabbricato
Numero dei piani di ciascun corpo
Corpo 1:piani
Corpo 2:piani
Corpo 3:piani

## 9 ANNESSI AGRICOLI ED EXTRAGRICOLI
Annessi agricoli n.
Annessi extragricoli n.

Rimessa attrezzature
Concimaia
Fienile
Silos
Stalla

## 10 IDENTITA'
Particolari artistico architettonici

Riferimenti bibliografici

## 11 LOCALIZZAZIONE DELL'INTORNO

Localizzazione

## 12 VISIBILITA' DALLA STRADA

S.S. Comunale

S.P. Vicinale

## 13 STIMA DI VALORE DELL'INTORNO

Valore dell'intorno

## 14 CARATTERISTICHE DELL'EDIFICIO

Tipologia

## 15 FORMA

Pianta

Prospetti

Volume

## 16 ELEMENTI TIPOLOGICI E COSTRUTTIVI

| Tipo/materiale | Stato di conservazione |
|---|---|
| MURATURE | |
| Pietra | |
| Travertino | |
| Laterizio | |
| Terra | |
| Mista | |
| COPERTURA | |
| Padiglione | |
| Due falde | |
| Una falda | |
| Piana | |
| Mista | |
| ARCHITRAVATE | |
| Arch. legno | |
| Arch. laterizio | |
| Arch. pietra | |
| A TUTTO SESTO | |
| Laterizio | |
| Pietra | |
| SESTO ACUTO | |
| Laterizio | |
| Pietra | |
| SESTO RIBASSATO | |
| Laterizio | |
| Pietra | |

## 17 ELEMENTI ARCH.CI E DECORATIVI

Paramento intonacato

Paramento faccia vista

Marcapiani

Cornicioni laterizio

Cornicioni pietra

Nicchie

Formelle

Architravi iscrizioni

Affreschi

Meridiane

Copertura coppi

Copertura tegole

Copertura altro

## 18 ELEMENTI ARCH.CI ESTERNI

Fontane

Vasche

Pozzi

Ninfei

Aree lastricate

Terrazzamenti

Altro

## 19 NATURA DELLE AREE DI PERTINENZA

| | |
|---|---|
| Aia | Parco |
| Orto | Incolto |
| Giardino | Coltivi |
| Giardino disegnato | Pavimentate |
| | Asfaltate |
| Prato | Sterrate |

Altro

## 20 ELEMENTI VERDI (SPECIE)

Viali alberati

Alberature isolate

Gruppi di alberi

Siepi

Altro

## 21 INTERVENTI AMMESSI

| | |
|---|---|
| Manutenzione ordinaria e straordinaria | SI |
| Restauro e risanamento conservativo | SI |
| Ristrutturazione senza demolizione | NO |
| Ristrutturazione con demolizione parziale | NO |
| Ampliamento | NO |

## 22 NORME SPECIFICHE e/o PRESCRIZIONI

## 23 AMBITO DI TUTELA

Raggio di 150 metri

Raggio (metri) 50 (*)

Come da cartografia

| SCHEDA N° 827 | COMUNE DI ASCOLI PICENO<br>CENSIMENTO DELLE CASE RURALI | B |
|---|---|---|

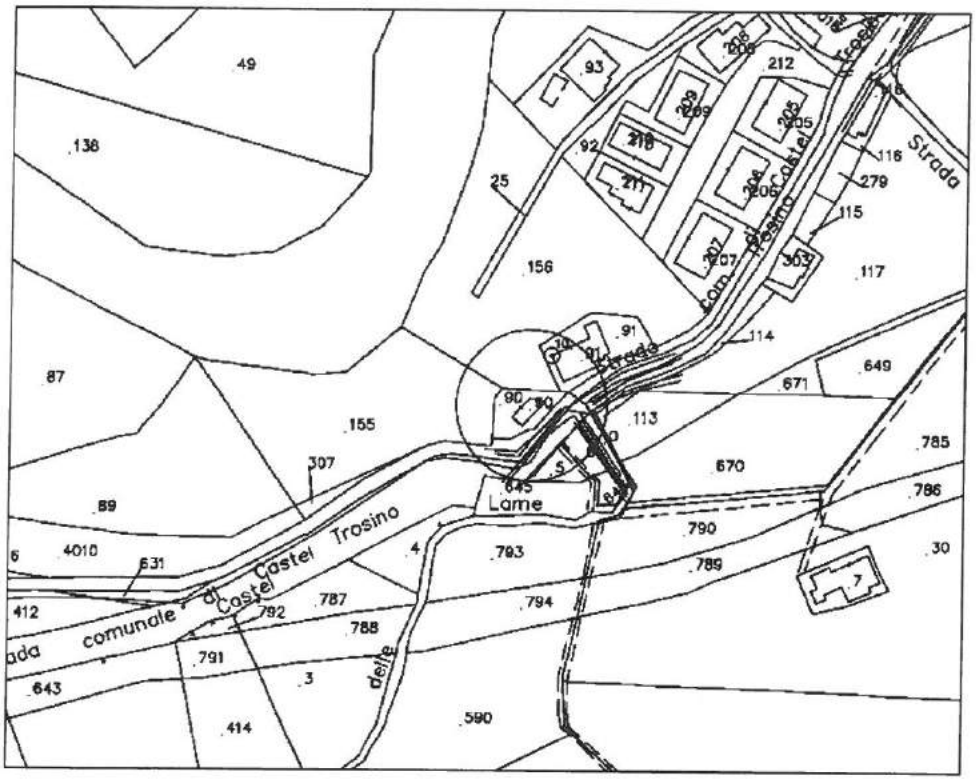


*Cartografia Catastale (1998)*

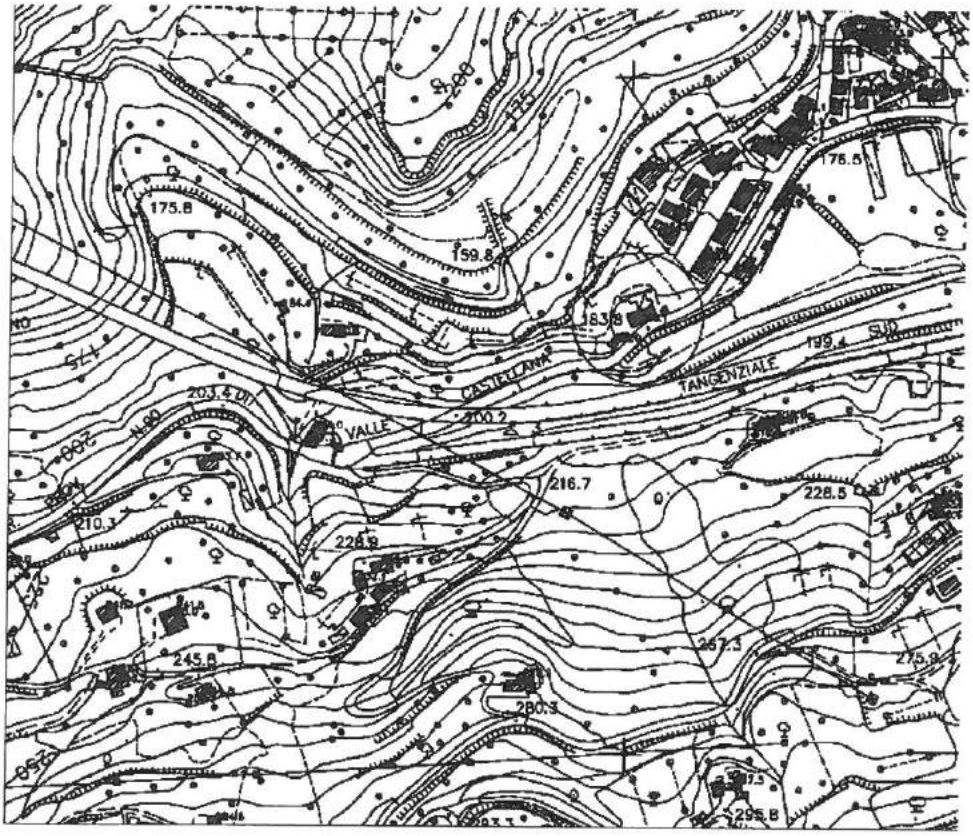


*Aereofotogrammetria (1998)*

| SCHEDA N° 827 | COMUNE DI ASCOLI PICENO<br>CENSIMENTO DELLE CASE RURALI | B |
|---|---|---|



*Foto 1*

**SCHEDA N°**
**830**

# COMUNE DI ASCOLI PICENO
## CENSIMENTO DELLE CASE RURALI

**A2**

**1 LOCALIZZAZIONE**

Comune di
Indirizzo
Civico
Località *VALLECASTELLANA*
Toponimo
Accesso *da strade vicinali*

**2 IDENTIFICAZIONE CATASTALE**

Foglio *100*
Particella *68*

**3 EPOCA DI COSTRUZIONE**

Certa

Epoca *Ante 1892*
Aggregato

**4 INDICAZIONE DELLA CATEGORIA**

Categoria (comma 1 art 16 delle NTA del PTC) **A2**

**5 STATO DI CONSERVAZIONE GENERALE**

Buono
Manomesso per tipologia *Parzialmente*

Manomesso negli elementi costruttivi *Parzialmente*

**6 APPARTENZA A CLASSI TIPOLOGICHE**

Classe (art. 15 punto 3 del PPAR) *Casa colonica*

**7 DESTINAZIONE ATTUALE DEL FABBRICATO**

PIANO TERRA

Residenziale

Produttivo agricolo

Turismo rurale
Industria agraria
Stalla
Rimessa *Si*
Altro

Produttivo extragricolo

Calzaturiero
Manufatturiero
Attività artigianale
Servizi
Altro

RESTO DELL'EDIFICIO

Residenziale *Si*

Produttivo agricolo

Turismo rurale
Industria agraria
Stalla
Rimessa
Altro

Produttivo extragricolo

Calzaturiero
Manufatturiero
Attività artigianale
Servizi
Altro

Altri usi
Abbandonato
Note

**8 CARATTERISTICHE DELL'EDIFICIO**

Numero dei corpi costituenti il fabbricato *2*
Numero dei piani di ciascun corpo
Corpo 1:piani *2*
Corpo 2:piani *2*
Corpo 3:piani

**9 ANNESSI AGRICOLI ED EXTRAGRICOLI**

Annessi agricoli n.
Annessi extragricoli n.

Rimessa attrezzature
Concimaia
Fienile
Silos
Stalla

**10 IDENTITA'**

Particolari artistico architettonici

Riferimenti bibliografici

## 11 LOCALIZZAZIONE DELL'INTORNO

**Localizzazione** *Pedocollinare*

## 12 VISIBILITA' DALLA STRADA

**S.S.** **Comunale**

**S.P.** *Si* **Vicinale**

## 13 STIMA DI VALORE DELL'INTORNO

**Valore dell'intorno**

## 14 CARATTERISTICHE DELL'EDIFICIO

**Tipologia** *Manufatto isolato*

## 15 FORMA

**Pianta** *D'aggregazione*

**Prospetti** *Semplici*

**Volume** *Semplice*

## 16 ELEMENTI TIPOLOGICI E COSTRUTTIVI

| Tipo/materiale | | Stato di conservazione |
|---|---|---|
| **MURATURE** | | |
| **Pietra** | | |
| **Travertino** | | |
| **Laterizio** | | |
| **Terra** | | |
| **Mista** | *Si* | *Medio* |
| **COPERTURA** | | |
| **Padiglione** | | |
| **Due falde** | *Si* | *Medio* |
| **Una falda** | | |
| **Piana** | | |
| **Mista** | | |
| **ARCHITRAVATE** | | |
| **Arch. legno** | | |
| **Arch. laterizio** | | |
| **Arch. pietra** | | |
| **A TUTTO SESTO** | | |
| **Laterizio** | | |
| **Pietra** | | |
| **SESTO ACUTO** | | |
| **Laterizio** | | |
| **Pietra** | | |
| **SESTO RIBASSATO** | | |
| **Laterizio** | | |
| **Pietra** | | |

## 17 ELEMENTI ARCH.CI E DECORATIVI

| | | |
|---|---|---|
| **Paramento intonacato** | | |
| **Paramento faccia vista** | *Si* | *Medio* |
| **Marcapiani** | | |
| **Cornicioni laterizio** | | |
| **Cornicioni pietra** | | |
| **Nicchie** | | |
| **Formelle** | | |
| **Architravi iscrizioni** | | |
| **Affreschi** | | |
| **Meridiane** | | |
| **Copertura coppi** | *Si* | *Medio* |
| **Copertura tegole** | | |
| **Copertura altro** | | |

## 18 ELEMENTI ARCH.CI ESTERNI

**Fontane**

**Vasche**

**Pozzi**

**Ninfei**

**Aree lastricate**

**Terrazzamenti**

**Altro**

## 19 NATURA DELLE AREE DI PERTINENZA

| | | | |
|---|---|---|---|
| **Aia** | | **Parco** | |
| **Orto** | | **Incolto** | |
| **Giardino** | | **Coltivi** | *Si* |
| **Giardino disegnato** | | **Pavimentate** | |
| | | **Asfaltate** | |
| **Prato** | | **Sterrate** | *Si* |
| **Altro** | | | |

## 20 ELEMENTI VERDI (SPECIE)

**Viali alberati**

**Alberature isolate** *Si*

**Gruppi di alberi**

**Siepi**

**Altro**

## 21 INTERVENTI AMMESSI

| | |
|---|---|
| **Manutenzione ordinaria e straordinaria** | SI |
| **Restauro e risanamento conservativo** | SI |
| **Ristrutturazione senza demolizione** | NO |
| **Ristrutturazione con demolizione parziale** | NO |
| **Ampliamento** | NO |

## 22 NORME SPECIFICHE e/o PRESCRIZIONI

## 23 AMBITO DI TUTELA

**Raggio di 150 metri**

**Raggio (metri)** *50(*)*

**Come da cartografia**

| SCHEDA N° 830 | COMUNE DI ASCOLI PICENO<br>CENSIMENTO DELLE CASE RURALI | A2 |
|---|---|---|

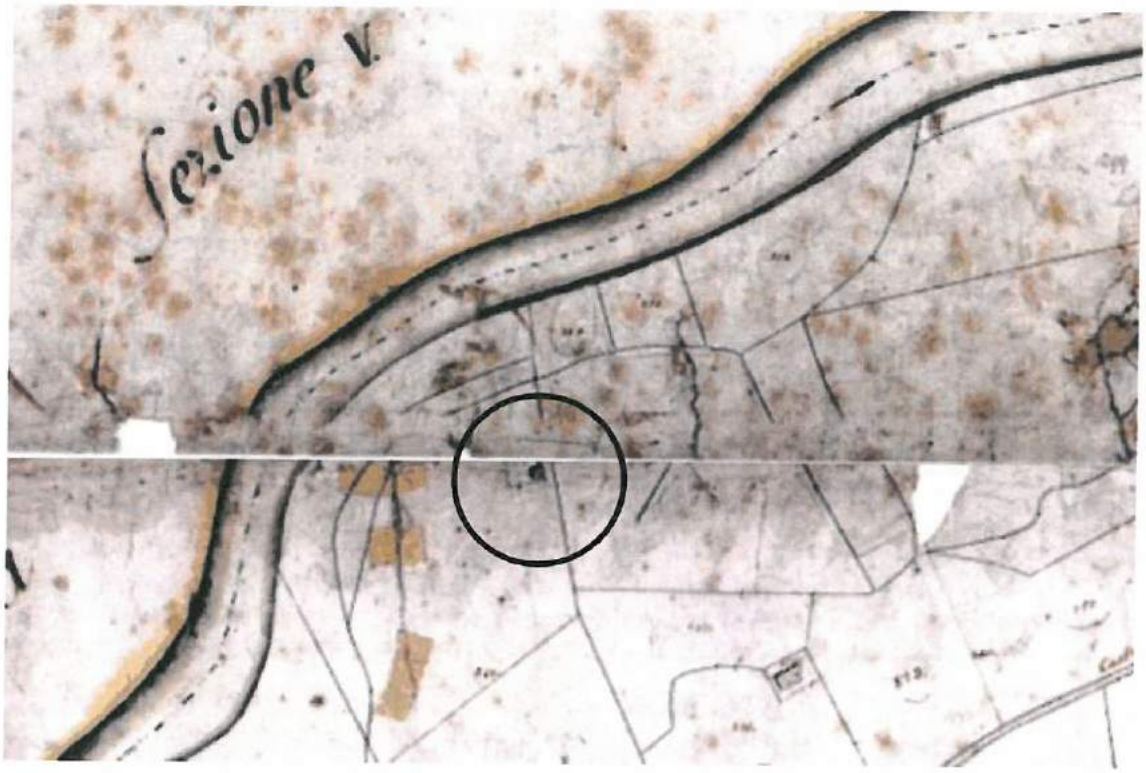


*Catasto Gregoriano (1830)*

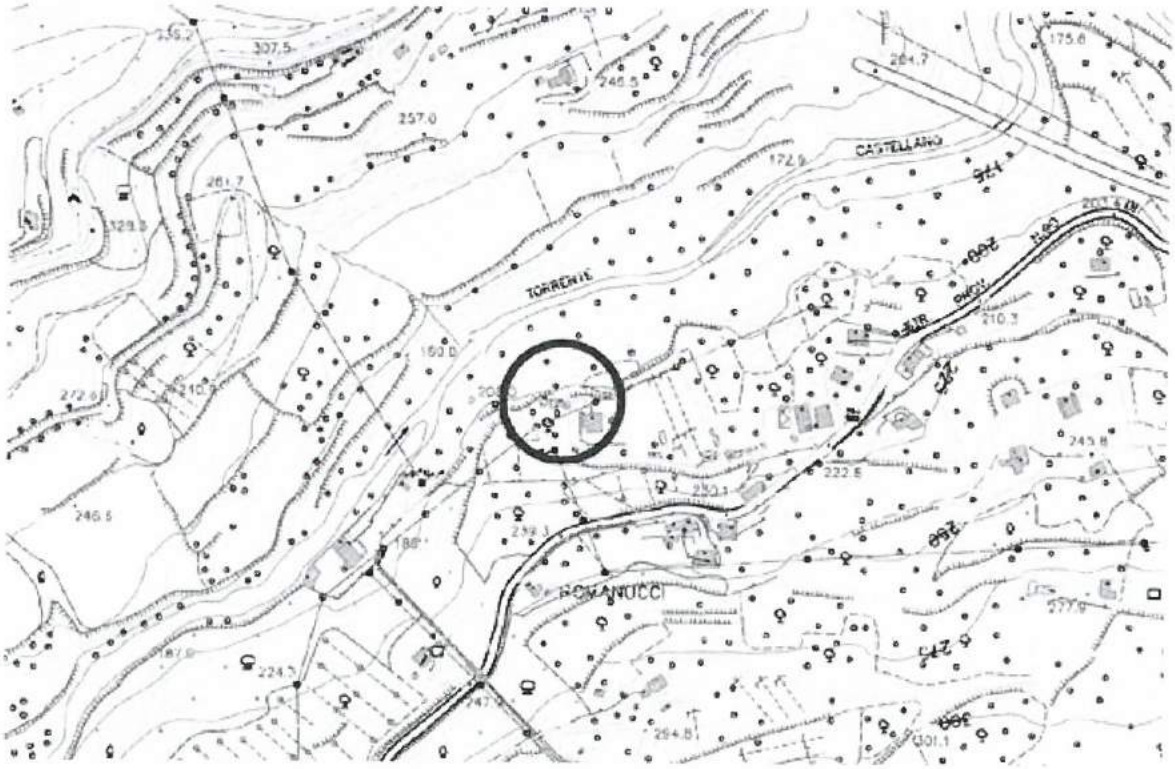


*Carta Regionale (1991)*

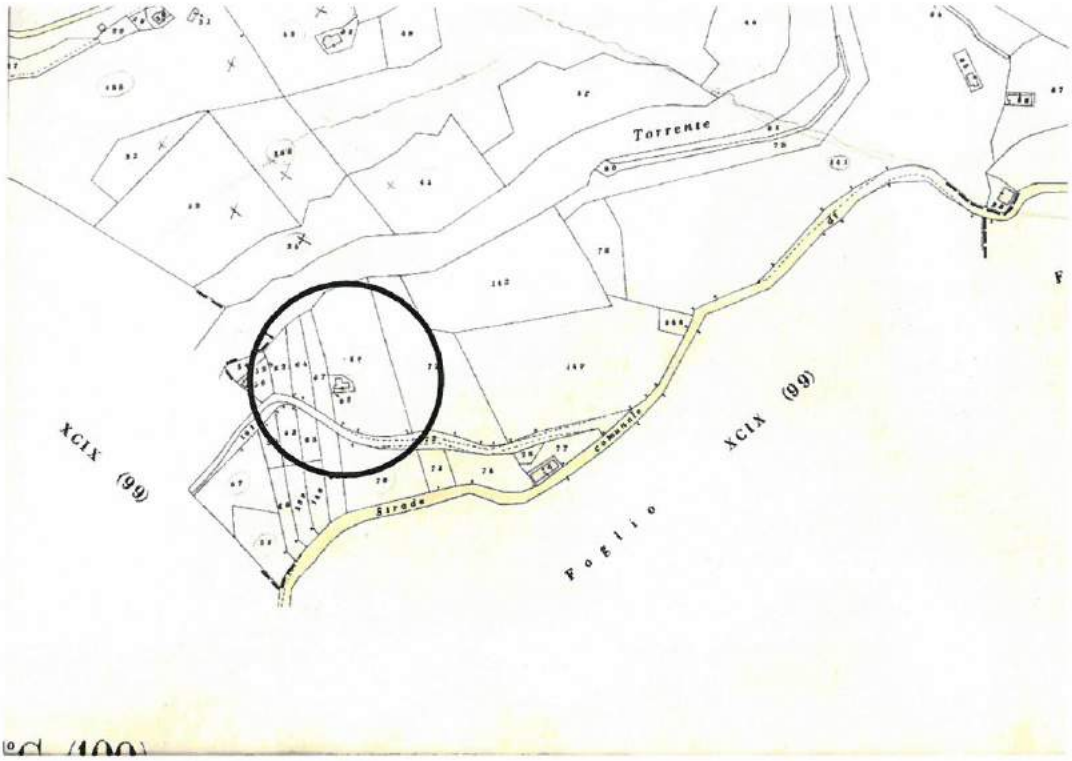


*Cartografia Catastale (1998)*

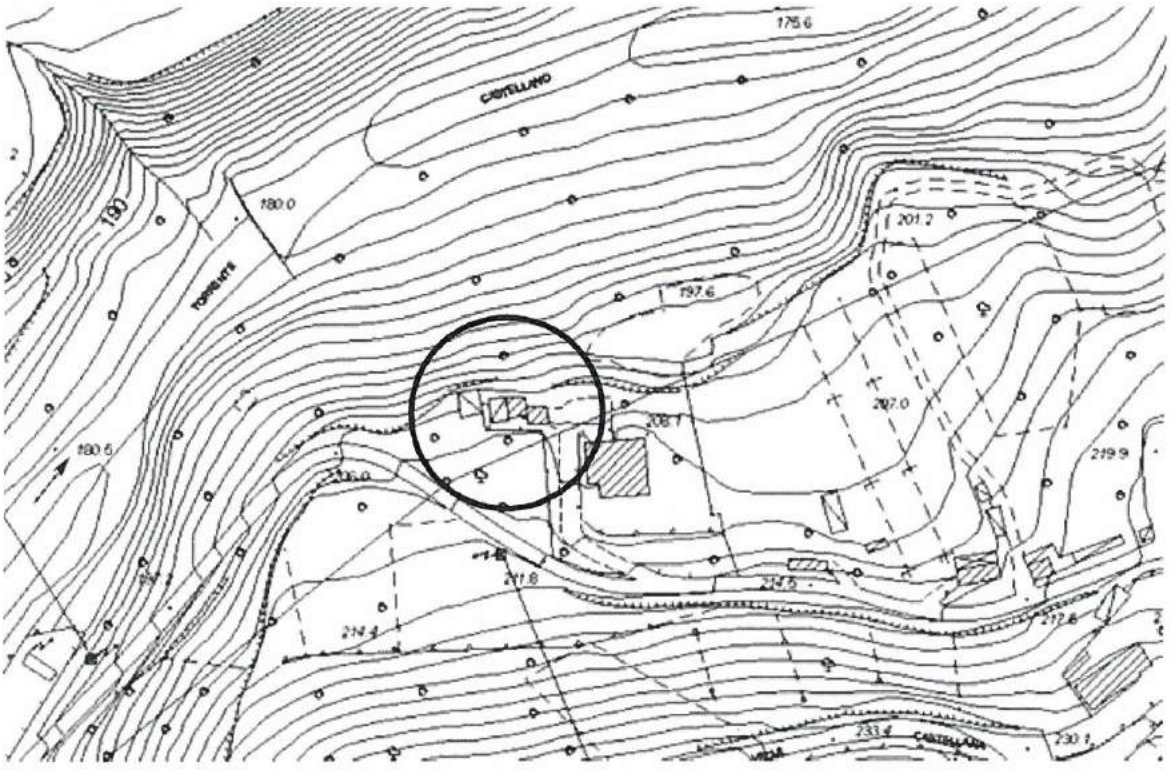


*Aereofotogrammetria (1998)*

| SCHEDA N° 830 | COMUNE DI ASCOLI PICENO<br>CENSIMENTO DELLE CASE RURALI | A2 |
|---|---|---|



*Foto 1*



*Foto 2*



*Foto 3*



*Foto 4*

**SCHEDA N° 839**

# COMUNE DI ASCOLI PICENO
## CENSIMENTO DELLE CASE RURALI

**B**

**1 LOCALIZZAZIONE**

Comune di
Indirizzo
Civico
Località *POLESIO*
Toponimo
Accesso *da strade comunali*

**2 IDENTIFICAZIONE CATASTALE**

Foglio *21*
Particella *131*

**3 EPOCA DI COSTRUZIONE**

Certa

Epoca *dopo il 1945*
Aggregato

**4 INDICAZIONE DELLA CATEGORIA**

Categoria (comma 1 art 16 delle NTA del PTC) **B**

**5 STATO DI CONSERVAZIONE GENERALE**

Buono *Si*
Manomesso per tipologia

Manomesso negli elementi costruttivi

**6 APPARTENZA A CLASSI TIPOLOGICHE**

Classe (art. 15 punto 3 del PPAR)

**7 DESTINAZIONE ATTUALE DEL FABBRICATO**

PIANO TERRA

Residenziale *Si*

Produttivo agricolo

Turismo rurale
Industria agraria
Stalla
Rimessa
Altro

Produttivo extragricolo

Calzaturiero
Manufatturiero
Attività artigianale
Servizi
Altro

RESTO DELL'EDIFICIO

Residenziale *Si*

Produttivo agricolo

Turismo rurale
Industria agraria
Stalla
Rimessa
Altro

Produttivo extragricolo

Calzaturiero
Manufatturiero
Attività artigianale
Servizi
Altro

Altri usi
Abbandonato
Note

**8 CARATTERISTICHE DELL'EDIFICIO**

Numero dei corpi costituenti il fabbricato *1*
Numero dei piani di ciascun corpo
Corpo 1:piani *2*
Corpo 2:piani
Corpo 3:piani

**9 ANNESSI AGRICOLI ED EXTRAGRICOLI**

Annessi agricoli n.
Annessi extragricoli n.

Rimessa attrezzature
Concimaia
Fienile
Silos
Stalla

**10 IDENTITA'**

Particolari artistico architettonici

Riferimenti bibliografici

## 11 LOCALIZZAZIONE DELL'INTORNO

**Localizzazione** *pendio / collina*

## 12 VISIBILITA' DALLA STRADA

| | | |
|---|---|---|
| **S.S.** | **Comunale** | |
| **S.P.** | **Vicinale** | *Si* |

## 13 STIMA DI VALORE DELL'INTORNO

**Valore dell'intorno**

## 14 CARATTERISTICHE DELL'EDIFICIO

**Tipologia** *Manufatto isolato*

## 15 FORMA

| | |
|---|---|
| **Pianta** | *Rettangolare* |
| **Prospetti** | *Semplici* |
| **Volume** | *Semplice* |

## 16 ELEMENTI TIPOLOGICI E COSTRUTTIVI

| **Tipo/materiale** | | **Stato di conservazione** |
|---|---|---|
| **MURATURE** | | |
| **Pietra** | | |
| **Travertino** | | |
| **Laterizio** | | |
| **Terra** | | |
| **Mista** | *Si* | *Buono* |
| **COPERTURA** | | |
| **Padiglione** | | |
| **Due falde** | *Si* | *Buono* |
| **Una falda** | | |
| **Piana** | | |
| **Mista** | | |
| **ARCHITRAVATE** | | |
| **Arch. legno** | | |
| **Arch. laterizio** | | |
| **Arch. pietra** | | |
| **A TUTTO SESTO** | | |
| **Laterizio** | | |
| **Pietra** | | |
| **SESTO ACUTO** | | |
| **Laterizio** | | |
| **Pietra** | | |
| **SESTO RIBASSATO** | | |
| **Laterizio** | | |
| **Pietra** | | |

## 17 ELEMENTI ARCH.CI E DECORATIVI

| | | |
|---|---|---|
| **Paramento intonacato** | *Si* | *Buono* |
| **Paramento faccia vista** | | |
| **Marcapiani** | | |
| **Cornicioni laterizio** | | |
| **Cornicioni pietra** | | |
| **Nicchie** | | |
| **Formelle** | | |
| **Architravi iscrizioni** | | |
| **Affreschi** | | |
| **Meridiane** | | |
| **Copertura coppi** | | |
| **Copertura tegole** | *Si* | *Buono* |
| **Copertura altro** | | |

## 18 ELEMENTI ARCH.CI ESTERNI

**Fontane**
**Vasche**
**Pozzi**
**Ninfei**
**Aree lastricate**
**Terrazzamenti**
**Altro**

## 19 NATURA DELLE AREE DI PERTINENZA

| | | |
|---|---|---|
| **Aia** | **Parco** | |
| **Orto** | **Incolto** | |
| **Giardino** | **Coltivi** | |
| **Giardino disegnato** | **Pavimentate** | *Si* |
| | **Asfaltate** | |
| **Prato** | **Sterrate** | *Si* |
| **Altro** | | |

## 20 ELEMENTI VERDI (SPECIE)

| | |
|---|---|
| **Viali alberati** | |
| **Alberature isolate** | *Si* |
| **Gruppi di alberi** | |
| **Siepi** | |
| **Altro** | |

## 21 INTERVENTI AMMESSI

| | |
|---|---|
| **Manutenzione ordinaria e straordinaria** | SI |
| **Restauro e risanamento conservativo** | SI |
| **Ristrutturazione senza demolizione** | NO |
| **Ristrutturazione con demolizione parziale** | NO |
| **Ampliamento** | NO |

## 22 NORME SPECIFICHE e/o PRESCRIZIONI

## 23 AMBITO DI TUTELA

**Raggio di 150 metri**
**Raggio (metri)** *50(*)*
**Come da cartografia**

| SCHEDA N° 839 | COMUNE DI ASCOLI PICENO<br>CENSIMENTO DELLE CASE RURALI | B |
|---|---|---|



*Catasto Gregoriano (1830)*

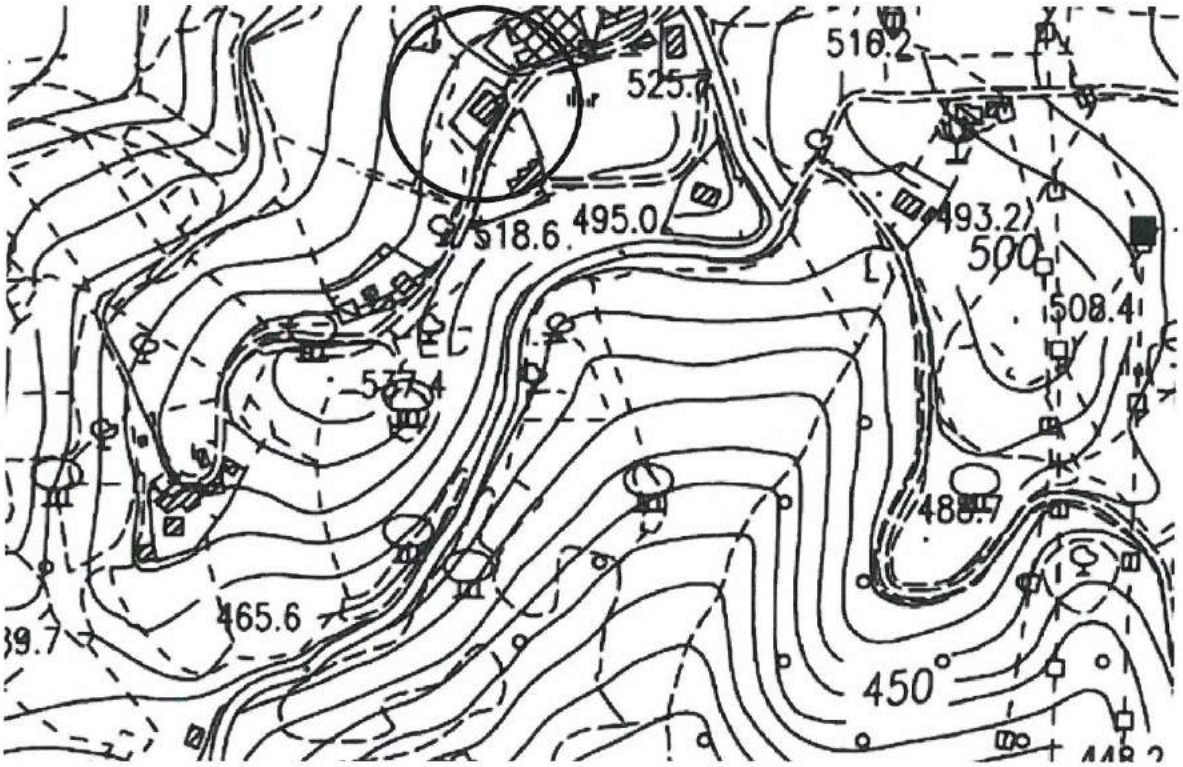


*Carta Regionale (1991)*

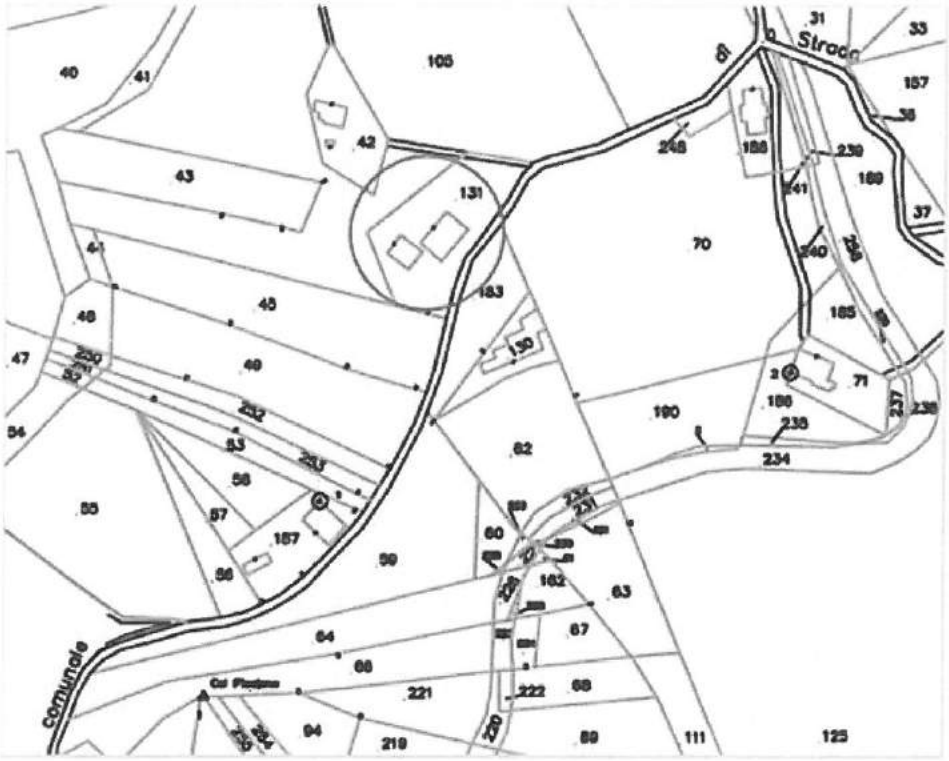


*Cartografia Catastale (1998)*




*Aereofotogrammetria (1998)*

| SCHEDA N° 839 | COMUNE DI ASCOLI PICENO<br>CENSIMENTO DELLE CASE RURALI | B |
|---|---|---|



*Foto 1*



*Foto 2*

SCHEDA N° **841**

# COMUNE DI ASCOLI PICENO
CENSIMENTO DELLE CASE RURALI

**A1**

## 1 LOCALIZZAZIONE
Comune di
Indirizzo
Civico
Località *ROSARA*
Toponimo
Accesso *da strade*

## 2 IDENTIFICAZIONE CATASTALE
Foglio *91*
Particella *52*

## 3 EPOCA DI COSTRUZIONE
Certa

Epoca *tra il 1895 ed il 1945*
Aggregato

## 4 INDICAZIONE DELLA CATEGORIA
Categoria (comma 1 art 16 delle NTA del PTC) **A1**

## 5 STATO DI CONSERVAZIONE GENERALE
Buono
Manomesso per tipologia

Manomesso negli elementi costruttivi

## 6 APPARTENZA A CLASSI TIPOLOGICHE
Classe (art. 15 punto 3 del PPAR)

## 7 DESTINAZIONE ATTUALE DEL FABBRICATO

PIANO TERRA
Residenziale
Produttivo agricolo
Turismo rurale
Industria agraria
Stalla
Rimessa
Altro

Produttivo extragricolo
Calzaturiero
Manufatturiero
Attività artigianale
Servizi
Altro

RESTO DELL'EDIFICIO
Residenziale
Produttivo agricolo
Turismo rurale
Industria agraria
Stalla
Rimessa
Altro

Produttivo extragricolo
Calzaturiero
Manufatturiero
Attività artigianale
Servizi
Altro

Altri usi
Abbandonato
Note

## 8 CARATTERISTICHE DELL'EDIFICIO
Numero dei corpi costituenti il fabbricato
Numero dei piani di ciascun corpo
Corpo 1:piani
Corpo 2:piani
Corpo 3:piani

## 9 ANNESSI AGRICOLI ED EXTRAGRICOLI
Annessi agricoli n.
Annessi extragricoli n.

Rimessa attrezzature
Concimaia
Fienile
Silos
Stalla

## 10 IDENTITA'
Particolari artistico architettonici

Riferimenti bibliografici

## 11 LOCALIZZAZIONE DELL'INTORNO

Localizzazione

## 12 VISIBILITA' DALLA STRADA

S.S. Comunale

S.P. Vicinale

## 13 STIMA DI VALORE DELL'INTORNO

Valore dell'intorno

## 14 CARATTERISTICHE DELL'EDIFICIO

Tipologia

## 15 FORMA

Pianta

Prospetti

Volume

## 16 ELEMENTI TIPOLOGICI E COSTRUTTIVI

| Tipo/materiale | Stato di conservazione |
|---|---|
| MURATURE | |
| Pietra | |
| Travertino | |
| Laterizio | |
| Terra | |
| Mista | |
| COPERTURA | |
| Padiglione | |
| Due falde | |
| Una falda | |
| Piana | |
| Mista | |
| ARCHITRAVATE | |
| Arch. legno | |
| Arch. laterizio | |
| Arch. pietra | |
| A TUTTO SESTO | |
| Laterizio | |
| Pietra | |
| SESTO ACUTO | |
| Laterizio | |
| Pietra | |
| SESTO RIBASSATO | |
| Laterizio | |
| Pietra | |

## 17 ELEMENTI ARCH.CI E DECORATIVI

Paramento intonacato

Paramento faccia vista

Marcapiani

Cornicioni laterizio

Cornicioni pietra

Nicchie

Formelle

Architravi iscrizioni

Affreschi

Meridiane

Copertura coppi

Copertura tegole

Copertura altro

## 18 ELEMENTI ARCH.CI ESTERNI

Fontane

Vasche

Pozzi

Ninfei

Aree lastricate

Terrazzamenti

Altro

## 19 NATURA DELLE AREE DI PERTINENZA

| | |
|---|---|
| Aia | Parco |
| Orto | Incolto |
| Giardino | Coltivi |
| Giardino disegnato | Pavimentate |
| | Asfaltate |
| Prato | Sterrate |

Altro

## 20 ELEMENTI VERDI (SPECIE)

Viali alberati

Alberature isolate

Gruppi di alberi

Siepi

Altro

## 21 INTERVENTI AMMESSI

| | |
|---|---|
| Manutenzione ordinaria e straordinaria | SI |
| Restauro e risanamento conservativo | SI |
| Ristrutturazione senza demolizione | NO |
| Ristrutturazione con demolizione parziale | NO |
| Ampliamento | NO |

## 22 NORME SPECIFICHE e/o PRESCRIZIONI

## 23 AMBITO DI TUTELA

Raggio di 150 metri

Raggio (metri) *50 (*)*

Come da cartografia

| SCHEDA N° 841 | COMUNE DI ASCOLI PICENO<br>CENSIMENTO DELLE CASE RURALI | A1 |
|---|---|---|

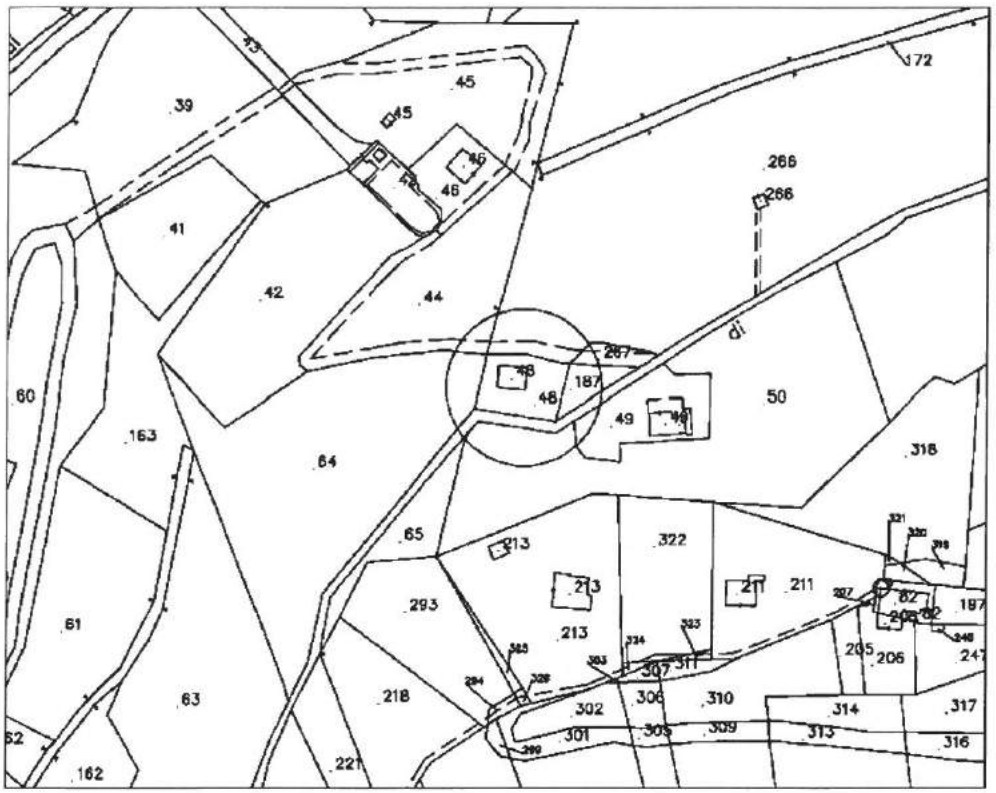


*Cartografia Catastale (1998)*

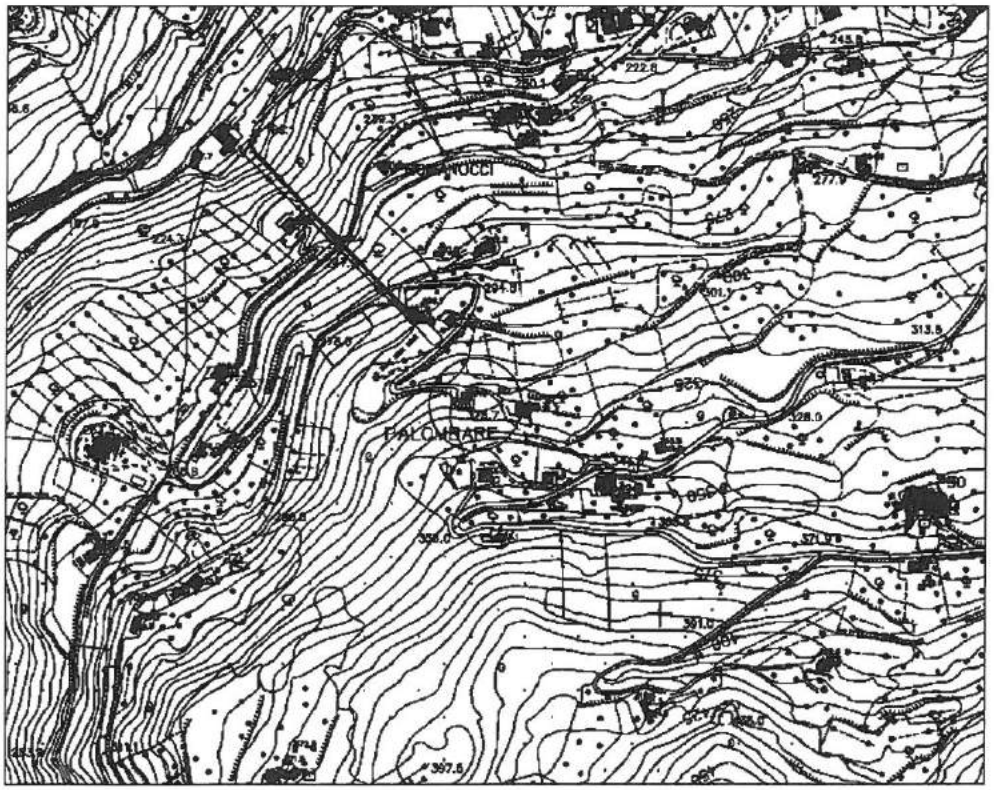


*Aereofotogrammetria (1998)*

| SCHEDA N° 841 | COMUNE DI ASCOLI PICENO<br>CENSIMENTO DELLE CASE RURALI | A1 |
|---|---|---|



*Foto 1*



*Foto 2*

**SCHEDA N°** 844

# COMUNE DI ASCOLI PICENO
## CENSIMENTO DELLE CASE RURALI

**A2**

**1 LOCALIZZAZIONE**

Comune di
Indirizzo
Civico
Località *Fraz. CIGNANO*
Toponimo
Accesso *da strade provinciali*

**2 IDENTIFICAZIONE CATASTALE**

Foglio *41*
Particella *125*

**3 EPOCA DI COSTRUZIONE**

Certa

Epoca *Dopo il 1945*
Aggregato

**4 INDICAZIONE DELLA CATEGORIA**

Categoria (comma 1 art 16 delle NTA del PTC) **A2**

**5 STATO DI CONSERVAZIONE GENERALE**

Buono
Manomesso per tipologia

Manomesso negli elementi costruttivi

**6 APPARTENZA A CLASSI TIPOLOGICHE**

Classe (art. 15 punto 3 del PPAR)

**7 DESTINAZIONE ATTUALE DEL FABBRICATO**

PIANO TERRA

Residenziale *Si*

Produttivo agricolo

Turismo rurale
Industria agraria
Stalla
Rimessa
Altro

Produttivo extragricolo

Calzaturiero
Manufatturiero
Attività artigianale
Servizi
Altro

RESTO DELL'EDIFICIO

Residenziale *Si*

Produttivo agricolo

Turismo rurale
Industria agraria
Stalla
Rimessa
Altro

Produttivo extragricolo

Calzaturiero
Manifatturiero
Attività artigianale
Servizi
Altro

Altri usi
Abbandonato
Note

**8 CARATTERISTICHE DELL'EDIFICIO**

Numero dei corpi costituenti il fabbricato *1*
Numero dei piani di ciascun corpo
Corpo 1:piani *2*
Corpo 2:piani
Corpo 3:piani

**9 ANNESSI AGRICOLI ED EXTRAGRICOLI**

Annessi agricoli n.
Annessi extragricoli n.

Rimessa attrezzature
Concimaia
Fienile
Silos
Stalla

**10 IDENTITA'**

Particolari artistico architettonici

Riferimenti bibliografici

## 11 LOCALIZZAZIONE DELL'INTORNO

Localizzazione

## 12 VISIBILITA' DALLA STRADA

S.S. Comunale

S.P. Vicinale

## 13 STIMA DI VALORE DELL'INTORNO

Valore dell'intorno

## 14 CARATTERISTICHE DELL'EDIFICIO

Tipologia *Manufatto isolato*

## 15 FORMA

Pianta *Rettangolare*

Prospetti *Semplici*

Volume *Semplice*

## 16 ELEMENTI TIPOLOGICI E COSTRUTTIVI

| Tipo/materiale | Stato di conservazione |
|---|---|
| MURATURE | |
| Pietra | |
| Travertino | |
| Laterizio | |
| Terra | |
| Mista | |
| COPERTURA | |
| Padiglione | |
| Due falde | |
| Una falda | |
| Piana | |
| Mista | |
| ARCHITRAVATE | |
| Arch. legno | |
| Arch. laterizio | |
| Arch. pietra | |
| A TUTTO SESTO | |
| Laterizio | |
| Pietra | |
| SESTO ACUTO | |
| Laterizio | |
| Pietra | |
| SESTO RIBASSATO | |
| Laterizio | |
| Pietra | |

## 17 ELEMENTI ARCH.CI E DECORATIVI

Paramento intonacato

Paramento faccia vista

Marcapiani

Cornicioni laterizio

Cornicioni pietra

Nicchie

Formelle

Architravi iscrizioni

Affreschi

Meridiane

Copertura coppi

Copertura tegole

Copertura altro

## 18 ELEMENTI ARCH.CI ESTERNI

Fontane

Vasche

Pozzi

Ninfei

Aree lastricate

Terrazzamenti

Altro

## 19 NATURA DELLE AREE DI PERTINENZA

| | |
|---|---|
| Aia | Parco |
| Orto | Incolto |
| Giardino | Coltivi |
| Giardino disegnato | Pavimentate |
| Prato | Asfaltate |
| Altro | Sterrate |

## 20 ELEMENTI VERDI (SPECIE)

Viali alberati

Alberature isolate

Gruppi di alberi

Siepi

Altro

## 21 INTERVENTI AMMESSI

| | |
|---|---|
| Manutenzione ordinaria e straordinaria | SI |
| Restauro e risanamento conservativo | SI |
| Ristrutturazione senza demolizione | NO |
| Ristrutturazione con demolizione parziale | NO |
| Ampliamento | NO |

## 22 NORME SPECIFICHE e/o PRESCRIZIONI

## 23 AMBITO DI TUTELA

Raggio di 150 metri

Raggio (metri) *50(*)*

Come da cartografia

| SCHEDA N° 844 | COMUNE DI ASCOLI PICENO<br>CENSIMENTO DELLE CASE RURALI | A2 |
|---|---|---|




*Cartografia Catastale (1998)*

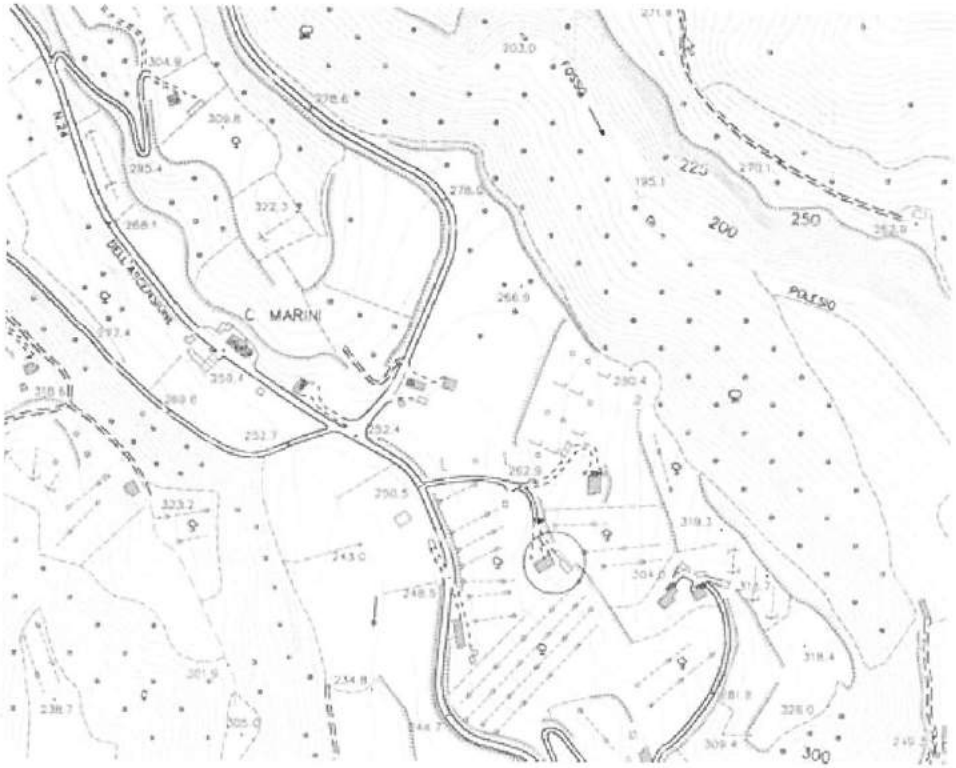


*Aereofotogrammetria (1998)*

| SCHEDA N° 844 | COMUNE DI ASCOLI PICENO<br>CENSIMENTO DELLE CASE RURALI | A2 |
|---|---|---|



*Foto 1*



*Foto 2*