SINDACO
Avv. Guido CASTELLI

SEGRETARIO GENERALE
Dott. Angelo RUGGIERO

ASSESSORE ALL'URBANISTICA
Geom. Luigi LATTANZI

DIRIGENTE PIANIFIC. URBANISTICA
Ing. C. Everard WELDON

DIRETTORE S.I.T.
Ing. Maurizio PICCIONI

DIRETTORE SERVIZIO URBANISTICA
RESPONSABILE DEL PROCEDIMENTO
Ing. Paolo LECCESI

PROGETTISTI PIANO
Prof.Arch. Pier Luigi CERVELLATI
Arch. Serafino GUAIANI
Arch. Alessandro TRAINI

CONSULENTE
Dott.Geol. Giovanni MANCINI

COLLABORATORI
Dott.Geol. Morena D'ANGELO
Dott.Geol. Laura LONGO

CARTA GEOLOGICO-GEOMORFOLOGICA Scala 1:2.000

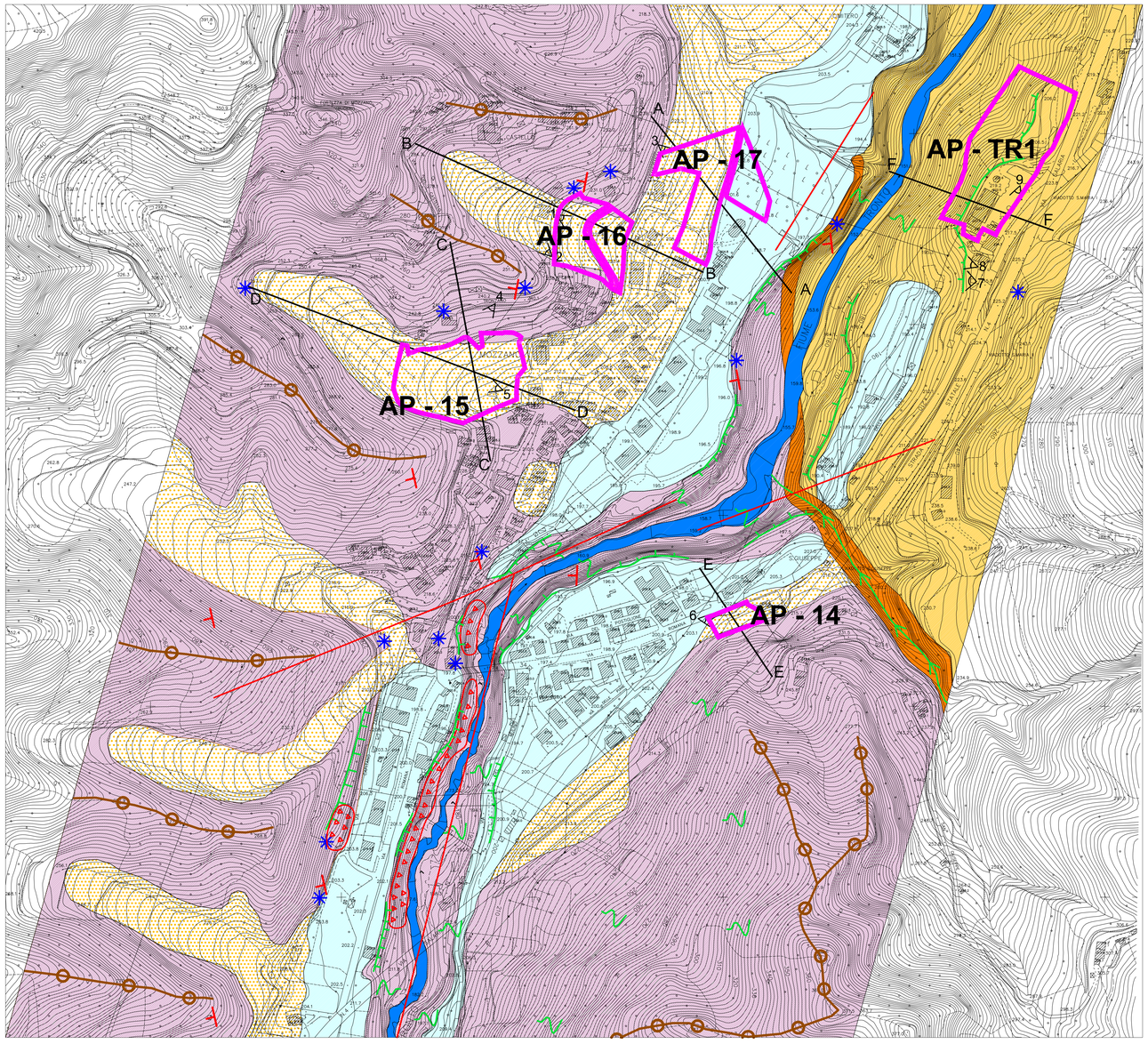

DOCUMENTAZIONE FOTOGRAFICA

Foto n. 1

Foto n. 2

Foto n. 3

Foto n. 4

Foto n. 5

Foto n. 6

Foto n. 7

Foto n. 8

Foto n. 9

LEGENDA

- Limi sabbiosi eluvio-colluviali (Olocene)
- Alluvioni attuali (Olocene)
- Alluvioni terrazzate del III^ ordine (Pleistocene sup.)
- Associazione arenacea con intercalazioni di gessoareniti (Miocene)
- Marne a pteropodi (Messiniano inf.-Tortoniano)
- Marne con Cerrogna: marne, marne calcareecon intercalazioni di torbiditi carbonatiche in strati da sottili a spessi(Tortoniano medio-Burdigaliano)
- Aree di piano
- Affioramento
- Traccia sezioni geologiche e litostratigrafiche
- Linea di crinale stretta e allungata
- Faglia

GIACITURA DEGLI STRATI

- Inclinazione fino a 20°
- Inclinazione da 20° a 45°

FORME DI VERSANTE DOVUTE ALLA GRAVITA'

- Frana di crollo attiva

FORME FLUVIALI E DI VERSANTE DOVUTE AL DILAVAMENTO

- Orlo di scarpata di erosione fluviale o di terrazzo: altezza fra 5 e 10 metri
- Orlo di scarpata di erosione fluviale o di terrazzo: altezza superiore a 10 metri
- Dilavamento prevalentemente diffuso

SEZIONE GEOLOGICA E LITOSTRATIGRAFICA AA
Scala 1:1.000

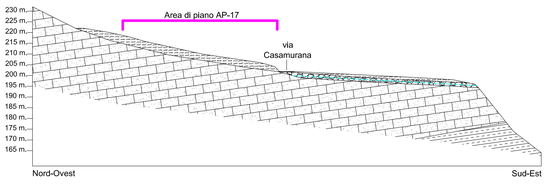

SEZIONE GEOLOGICA E LITOSTRATIGRAFICA BB
Scala 1:1.000

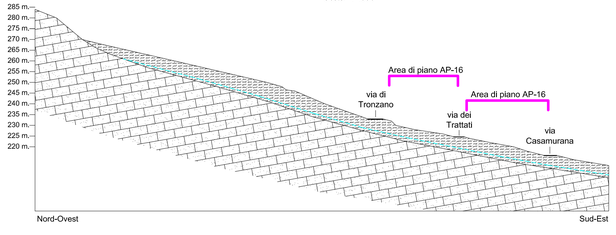

SEZIONE GEOLOGICA E LITOSTRATIGRAFICA CC
Scala 1:1.000

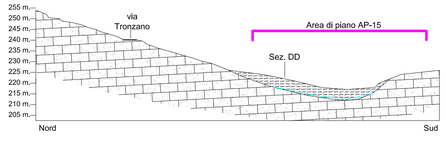

SEZIONE GEOLOGICA E LITOSTRATIGRAFICA DD
Scala 1:1.000

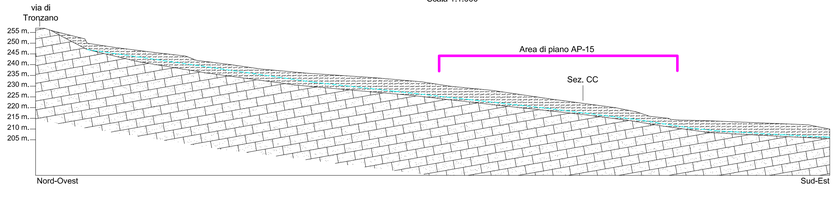

SEZIONE GEOLOGICA E LITOSTRATIGRAFICA EE
Scala 1:1.000

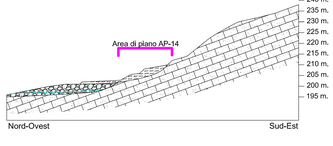

SEZIONE GEOLOGICA E LITOSTRATIGRAFICA FF
Scala 1:1.000

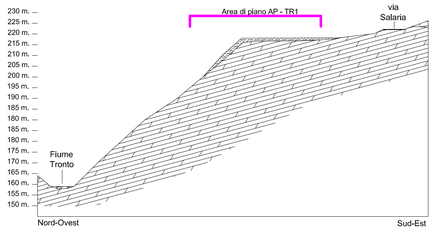

LEGENDA

- Limi sabbiosi eluvio-colluviali
- Limi argillosi di copertura
- Sabbie e ghiaie del terrazzo alluvionale
- Areanarle di base
- Marne con Cerrogna