COMUNE DI ASCOLI PICENO

Regio Pro Piceno Municipium Populique

PIANO REGOLATORE GENERALE IN ADEGUAMENTO AL PIANO PAESISTICO AMBIENTALE REGIONALE

CARTA GEOLOGICO-GEOMORFOLOGICA DI 2° FASE - SCALA 1:2000

COMPRENSORIO VALLE CUPA

(AP-6 / AP-19 / AP-33 / AP-31 / AP-TR 8)

ELABORATO APPROVATO CON DELIBERA DI C.C. N. ..... DEL ..... ESECUTIVO AL PARERE DI CONFORMITÀ AMMINISTRATIVA REGIONE EMILIA ROMAGNA CON DECRETO DEL PRESIDENTE DELLA PROVINCIA DI R.E.N. N. 200 DEL 30/12/2003

TAVOLA PR-GEO-01 II

2012

© Soprintendenza Ai Colli Cecoli "Ella Thomas Gallery Lorenzo

SINDACO
Avv. Guido CASTELLI

SEGRETARIO GENERALE
Dott. Angelo RUGGIERO

ASSESSORE ALL'URBANISTICA
Geom. Luigi LATTANZI

DIRIGENTE PIANIFIC. URBANISTICA
Ing. C. Everard WELDON

DIRETTORE S.I.T.
Ing. Maurizio PICCIONI

DIRETTORE SERVIZIO URBANISTICA RESPONSABILE DEL PROCEDIMENTO
Ing. Paolo LECCESI

PROGETTISTI PIANO

Prof.Arch. Pier Luigi CERVELLATI — Arch. Serafino GIAMANI — Arch. Alessandro TRAINI

CONSULENTE
Dott.Geol. Giovanni MANCINI

COLLABORATORI
Dott.Geol. Morena D'ANGELO — Dott.Geol. Laura LONGO

LEGENDA

- Area golenica
- Asta fluviale e Alluvioni attuali (Olocene)
- Limi sabbiosi eluvio-colluviali 2.00 m. < H < 5.00 m. (Olocene)
- Limi sabbiosi eluvio-colluviali H > 5.00 m. (Olocene)
- Terrazzo alluvionale del 8°Ordine (Pleistocene medio-sup.)
- Terrazzo alluvionale del 8°Ordine (Pleistocene medio-sup.)
- Associazione pelitico-arenacea con intercalazioni di corpi arenaceo-pelitici (Messiniano)
- Associazione arenacea (Messiniano inf.-Tortoniano)
- Aree di piano
- Affioramento
- Linea di crinale stretta e allungata
- Punti di vista fotografici
- Traccia sezioni geologiche e litostratigrafiche

GIACITURA DEGLI STRATI

- Inclinazione da 20° a 45°
- strati subverticali

FORME FLUVIALI E DI VERSANTE DOVUTE AL DILAVAMENTO

- Dilavamento prevalentemente diffuso
- Scarpata di erosione fluviale
- fosso in erosione

FORME POLIGENICHE

- Orlo di scarpata poligenica h<10 m.

TRASPOSIZIONE PASSIVA AREE PAI

- Area esondabile a rischio elevato E3

CARTA GEOLOGICO-GEOMORFOLOGICA

Scala 1:2.000

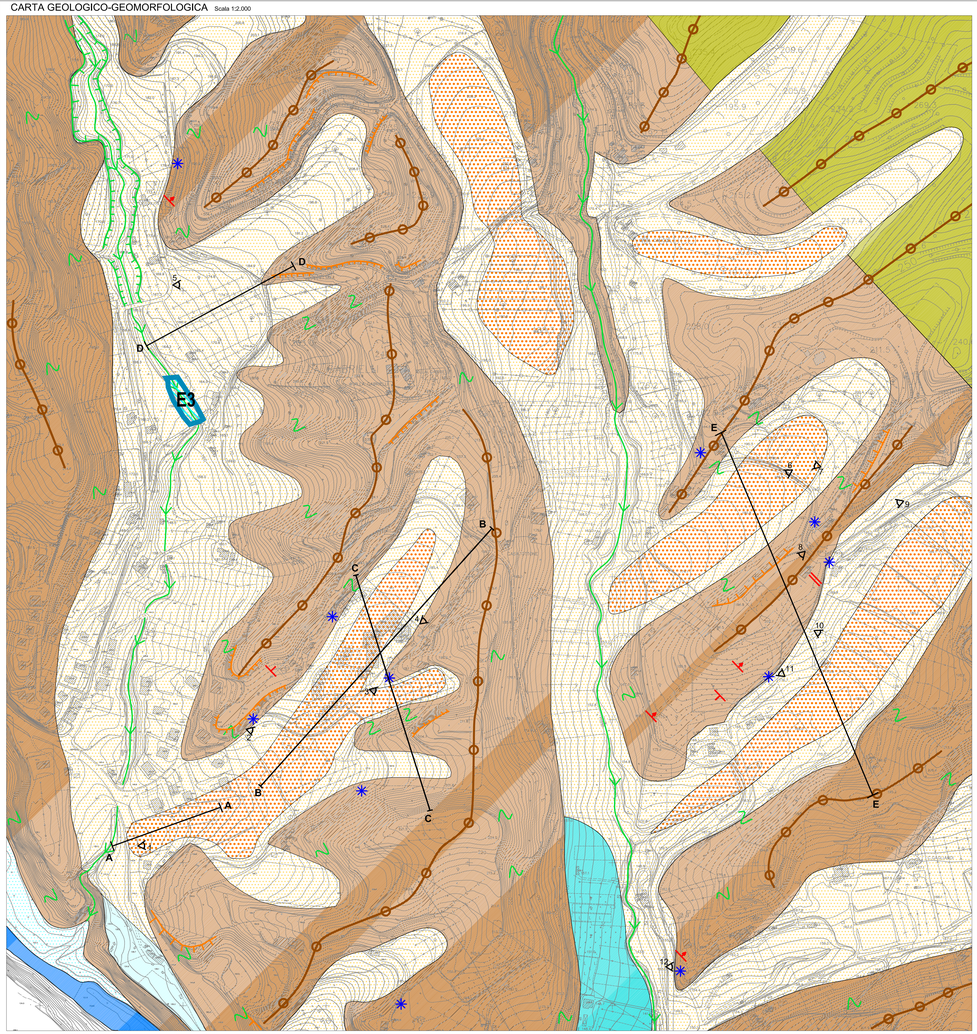

SEZIONE LITOSTRATIGRAFICA A-A

Scala 1:1.000

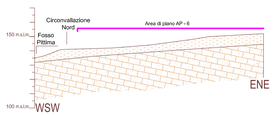

SEZIONE LITOSTRATIGRAFICA C-C

Scala 1:1.000

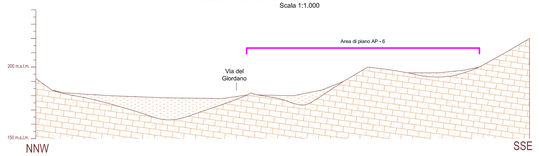

SEZIONE LITOSTRATIGRAFICA B-B

Scala 1:1.000

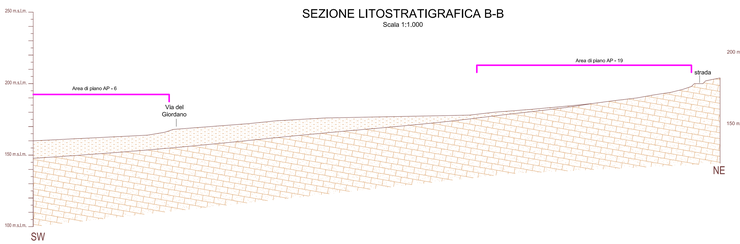

SEZIONE LITOSTRATIGRAFICA D-D

Scala 1:1.000

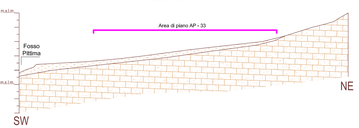

SEZIONE LITOSTRATIGRAFICA E-E

Scala 1:1.000

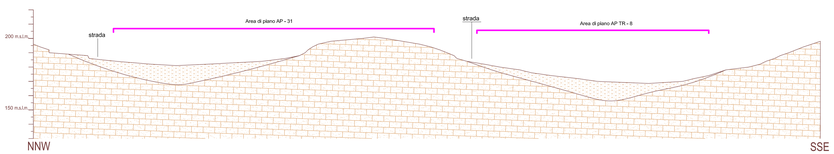

- Limi sabbiosi e sabbie limose eluvio-colluviali
- Arenarie stratificate (Associazione arenacea)

Foto 1

Foto 2

Foto 3

Foto 4

Foto 5

Foto 6

Foto 7

Foto 8

Foto 9

Foto 10

Foto 11

Foto 12