


COMUNE DI ASCOLI PICENO
 Magda P'On A'U'le Milan pe Anni Pergas





**PIANO REGOLATORE GENERALE
 IN ADEGUAMENTO AL PIANO
 PAESISTICO AMBIENTALE REGIONALE**


**CARTA
 LITOTECNICA
 DI 2° FASE - SCALA 1:2000
 COMPRESORIO SAN MARCO
 AP-TR3 / AP-TR4 / AP-TR5 / AP-TR6**

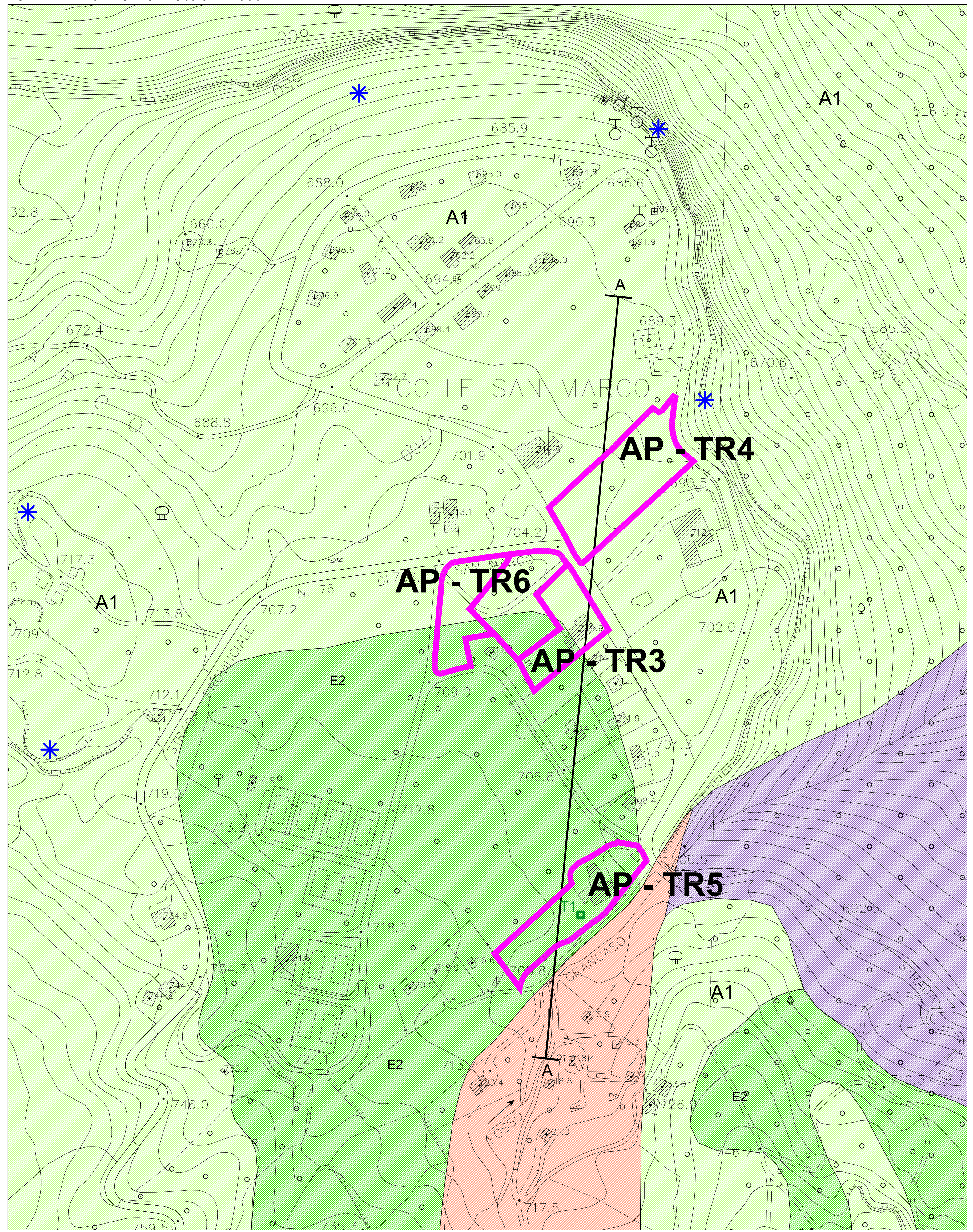
ELABORATO APPROVATO CON DELIBERA DI C.C. N. ... DEL ...
 ADEGUATO AL PAESE DI CONFORMITÀ FAVORIOLE CON IL LIVELLO ESPRESSO
 CON DECRETO DEL PRESIDENTE DELLA PROVINCIA DI A.P.N. 214 DEL 19/10/2015









**TAVOLA
 PR-GEO-02
 5**

2012 

SINDACO Avv. Guido CASTELLI		
SEGREARIO GENERALE Dott. Angelo RUGGIERO		ASSESSORE ALL'URBANISTICA Geom. Luigi LATTANZI
DIRETTORE PIANIFIC. URBANISTICA Ing. C. Everard WELDON	DIRETTORE S.I.T. Ing. Maurizio PICCIONI	DIRETTORE SERVIZIO URBANISTICA RESPONSABILE DEL PROCEDIMENTO Ing. Paolo LECCESI
Prof. Arch. Pier Luigi CERVELLATI	PROGETTISTI PIANO Arch. Serafino GUAIANI	Arch. Alessandro TRAINI
		
CONSULENTE Dott. Geol. Giovanni MANCINI		
Dott. Geol. Morena D'ANGELO	COLLABORATORI	Dott. Geol. Laura LONGO

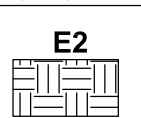
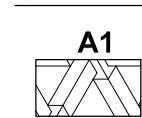
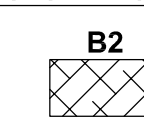
CARTA LITOTECNICA Scala 1:2.000



- LEGENDA**
- UNITA' LITOTECNICHE DELLE COPERTURE**
- D2  detriti con frazione fine interstiziale
 - E2  Sabbie limose e limi sabbiosi
- UNITA' LITOTECNICHE DEL SUBSTRATO**
- A1  Litotipo calcareo: travertino
 - B3  Litotipo littoide: mama
-  Aree di piano
 -  Traccia sezioni litotecniche
 -  affioramenti
- INDAGINE GEOGNOSTICA**
- Tn  Trincee esplorative

SEZIONE LITOTECNICA AA
Scala 1:1.000

LEGENDA

UNITA' LITO-TECNICHE DELLE COPERTURE	UNITA' LITO-TECNICHE DEL SUBSTRATO	
 E2 Sabbie limose e limi sabbiosi	 A1 Travertini	 B2 Marna con Cerrognana
p.v. = 1,8 Kg/dmc fi = 25° C' = 0,05 Kg/cm ²	p.v. = 2,3 Kg/dmc fi = 35° qu = 300 kg/cm ²	p.v. = 2,2 Kg/dmc fi = 23° Cu = 3,0 Kg/cm ²

