



COMUNE DI ASCOLI PICENO

Magna Pars à l'Alia Mater per Ascoli longae

**PIANO REGOLATORE GENERALE
 IN ADEGUAMENTO AL PIANO
 PAESISTICO AMBIENTALE REGIONALE**



**CARTA
 IDROGEOLOGICA
 DI 2° FASE - SCALA 1:2000**

**COMPRESORIO ASCOLI EST
 AP-25 / AP-28**

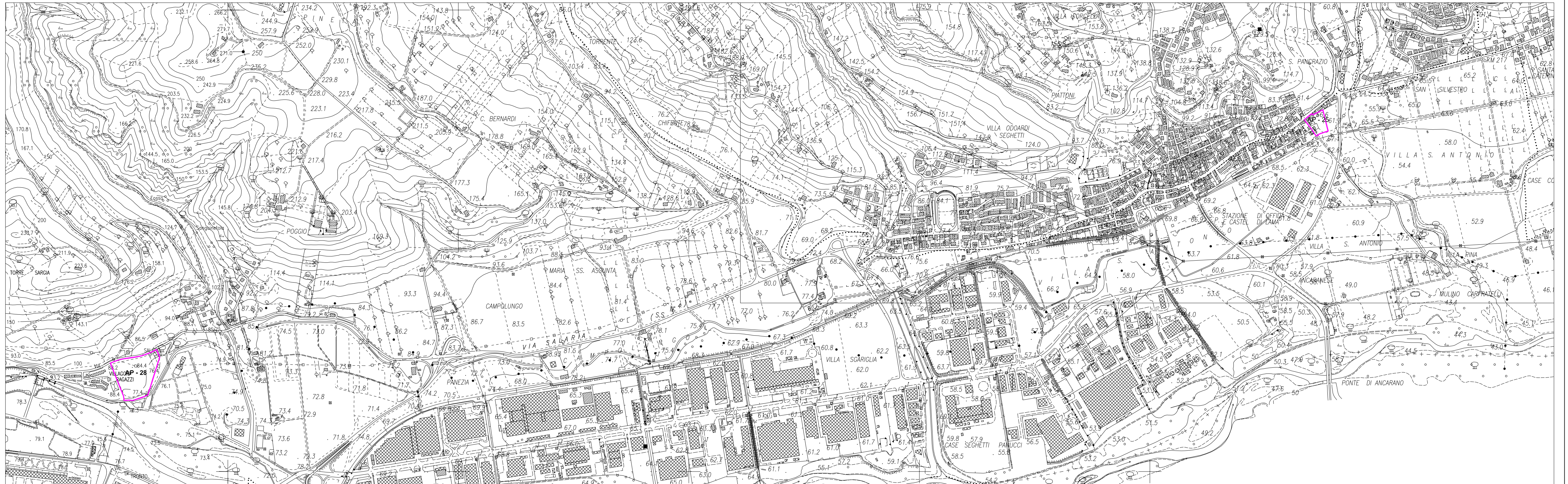
ELABORATO APPROVATO CON DELIBERA DI C.C. N. ... DEL ...
 ADRIATO AL PARERE DI CONFORMITÀ FAVORIOLE CON RILIEVI, ESPRESO
 CON DECRETO DEL PRESIDENTE DELLA PROVINCIA DI A.P. N. 24 DEL 19/03/05

**TAVOLA
 PR-GEO-03
 14**

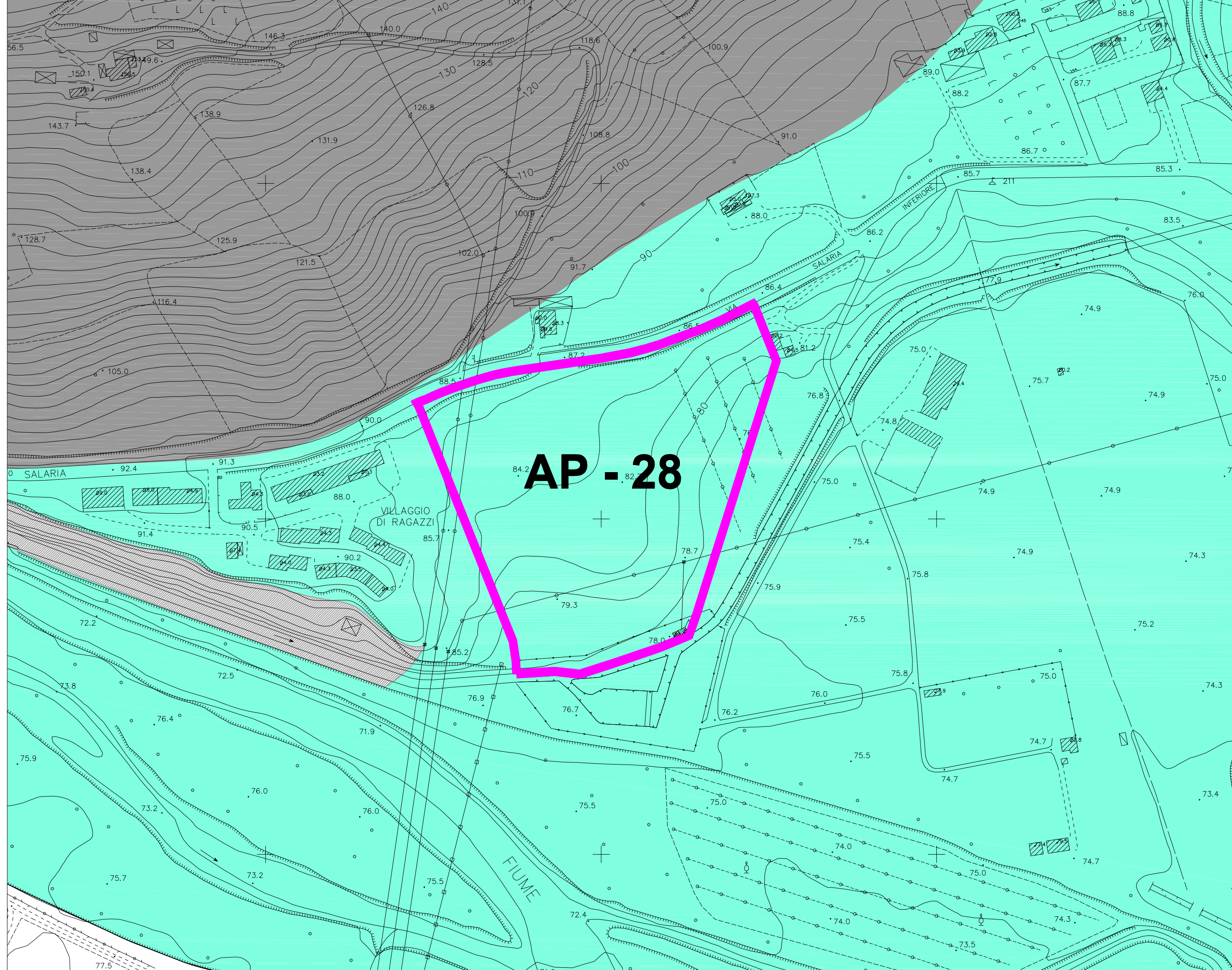
2012

L'Associazione & Carlo Corbelli - The National Gallery London

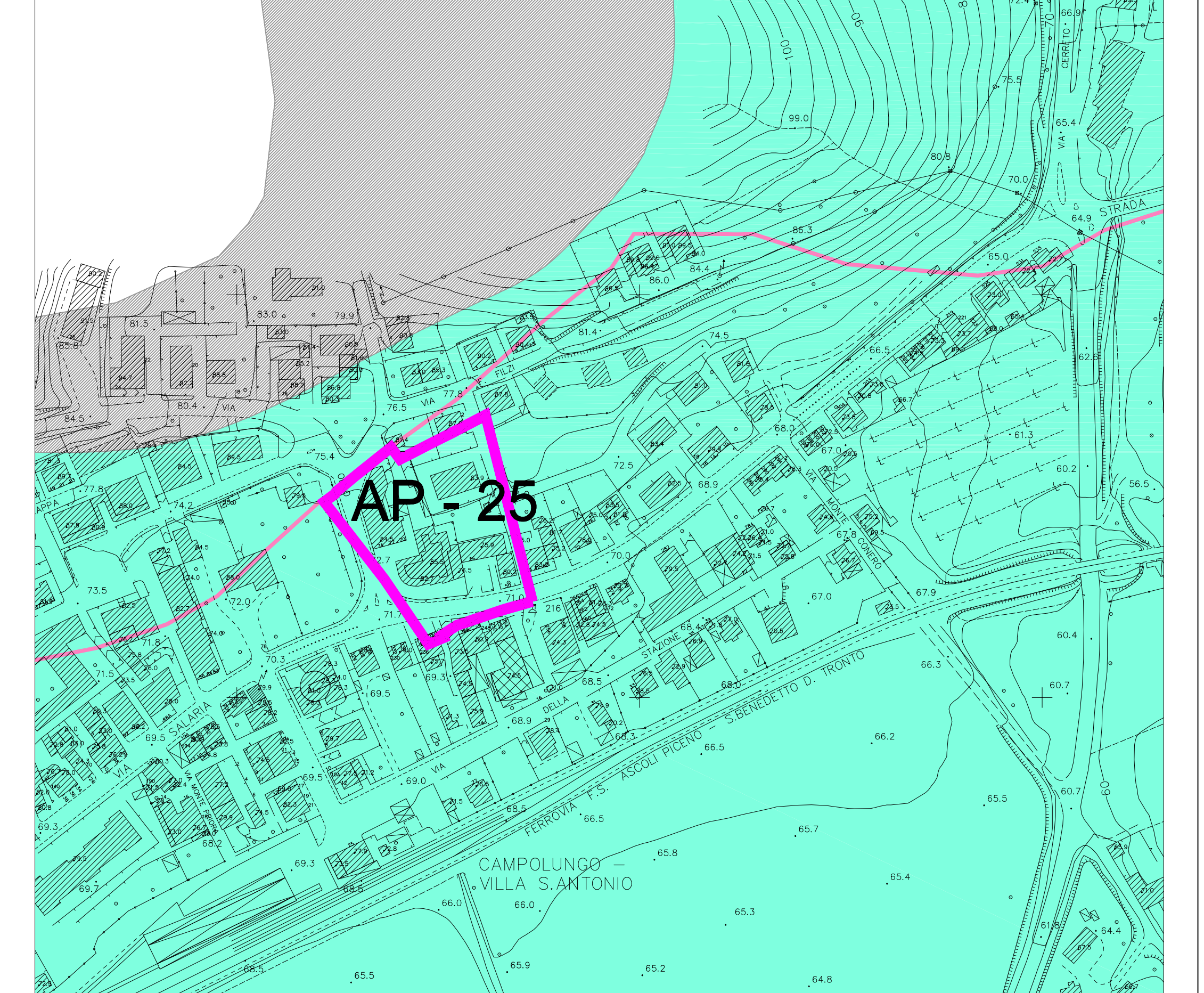
INQUADRAMENTO TERRITORIALE Scala 1:10.000






CARTA IDROGEOLOGICA Scala 1:2.000



CARTA IDROGEOLOGICA Scala 1:2.000



LEGENDA

- 
TERRENI IMPERMEABILI
 le acque superficiali defluiscono senza possibilità di infiltrazione - assenza di falda acquifera
- 
TERRENI PERMEABILI
 terreni limoso-sabbiosi con ghiaie disperse del terrazzo alluvionale; tali terreni consentono l'infiltrazione delle acque superficiali che, a contatto con il basamento impermeabile, creano una modesta falda acquifera
- 
Aree di piano