



COMUNE DI ASCOLI PICENO

Maggio 1914 - Città - Museo per la Storia Urbana

PIANO REGOLATORE GENERALE
IN ADEGUAMENTO AL PIANO
PAESISTICO AMBIENTALE REGIONALE



CARTA
IDROGEOLOGICA
DI 2° FASE - SCALA 1:2000
COMPRESORIO TOZZANO
- VIA DELLA REPUBBLICA
AP-11 / AP-21

ELABORATO APPROVATO CON DELIBERA DI C.C. N. ... DEL ...
 ADSCRITTO AL NOME DI CONSORTILE FIDUCIARIO CON RILIEVI, ESPRESO
 CON DECRETO DEL PRESIDENTE DELLA PROVINCIA DI A.P. N. 24 DEL 19/10/2010

TAVOLA
PR-GEO-03
6

2012

Assessorato di Carlo Cresti - The National Gallery London

SINDACO
 Avv. Guido CASTELLI

SECRETARIO GENERALE
 Dott. Angelo RUGGIERO




ASSESSORE ALL'URBANISTICA
 Geom. Luigi LATTANZI

DIRIGENTE PIANIFIC. URBANISTICA
 Ing. C. Everard WELDON

DIRETTORE S.I.T.
 Ing. Maurizio PICCIONI

DIRETTORE SERVIZIO URBANISTICA
 RESPONSABILE DEL PROCEDIMENTO
 Ing. Paolo LECCESE

PROGETTISTI PIANO
 Prof. Arch. Pier Luigi CERVELLATI
 Arch. Serafino GUAIANI
 Arch. Alessandro TRAINI

CONSULENTE
 Dott. Geol. Giovanni MANCINI

COLLABORATORI
 Dott. Geol. Morena D'ANGELO
 Dott. Geol. Laura LONGO

CARTA IDROGEOLOGICA Scala 1:2.000

