


COMUNE DI ASCOLI PICENO
 Magna Pars Urbis Maris per Annum Regere

**PIANO REGOLATORE GENERALE
 IN ADEGUAMENTO AL PIANO
 PAESISTICO AMBIENTALE REGIONALE**


**CARTA
 DELLE ZONE A MAGGIOR
 PERICOLOSITA' SISMICA LOCALE
 DI 2° FASE - SCALA 1:2000**
**COMPRESORIO ASCOLI EST
 (AP-28 / AP-25)**

ELABORATO APPROVATO CON DELIBERA DI C.C. N. ... DEL ...
 ADEGIATO AL PARERE DI CONFORMITA' FAVOROVILE CON RILIEVI ESPRESSO
 CON DECRETO DEL PRESIDENTE DELLA PROVINCIA DI A.P. N. 39 DEL 09/03/2012

**TAVOLA
 PR-GEO-04
 14**

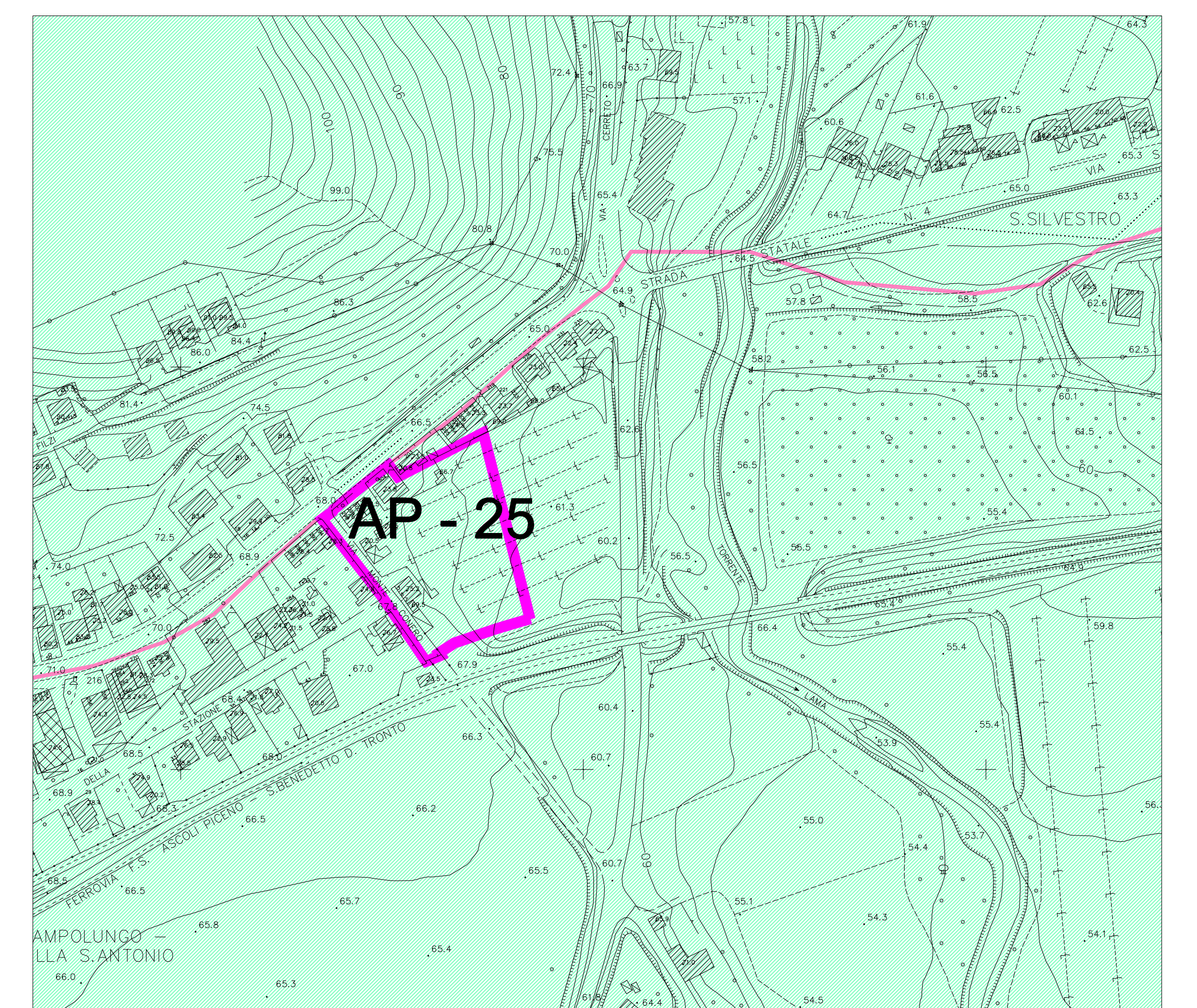
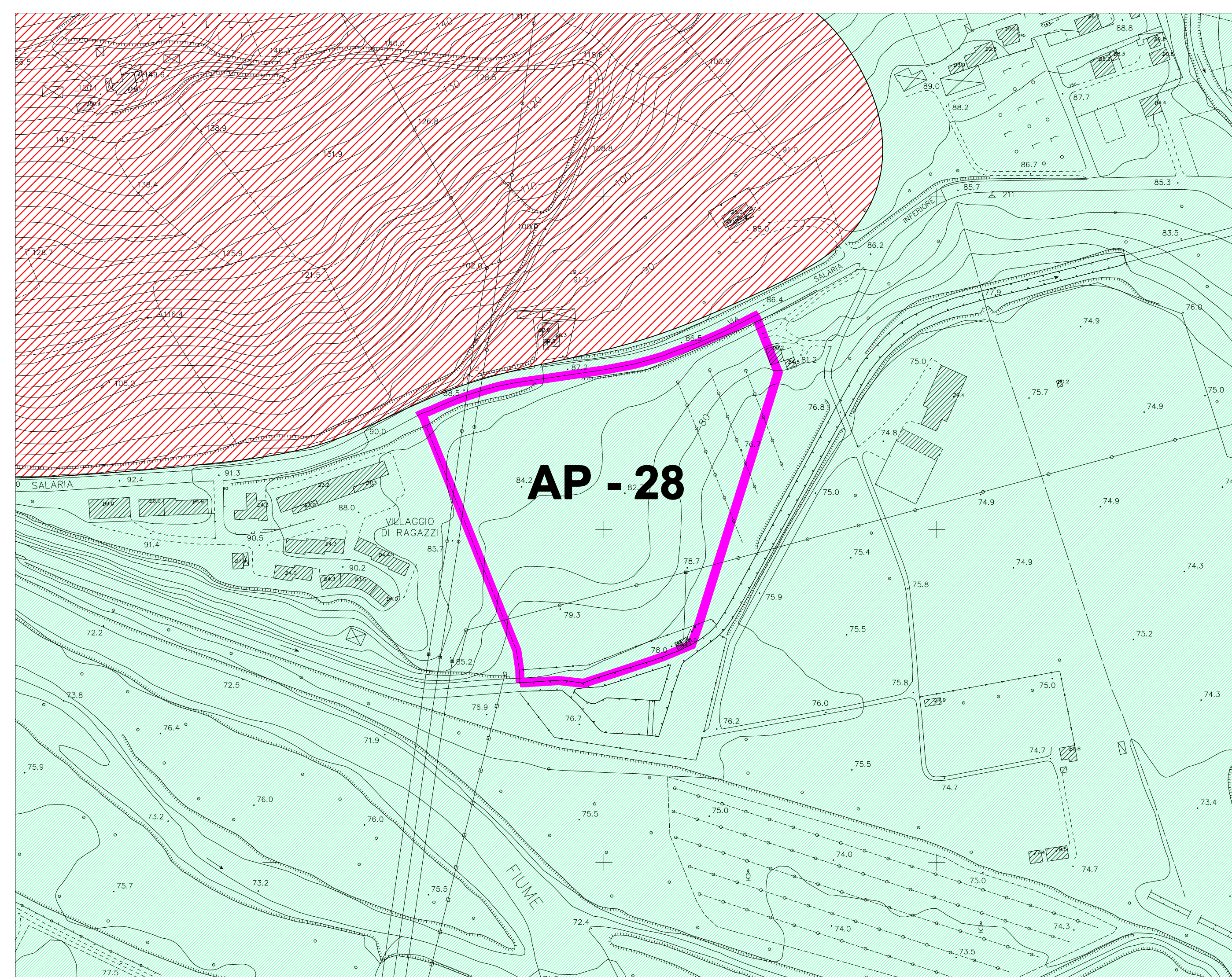
2012




1° Assessore di Carlo Corbelli - 2° Assessore Galleo, E. Andrea

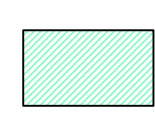
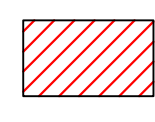

INQUADRAMENTO TERRITORIALE Scala 1:10.000



CARTA DELLE ZONE A MAGGIOR PERICOLOSITA' SISMICA LOCALE Scala 1:2.000



	SINDACO Avv. Guido CASTELLI	ASSESSORE ALL'URBANISTICA Geom. Luigi LATTANZI
SEGRETARIO GENERALE Dott. Angelo RUGGIERO	DIRETTORE S.I.T. Ing. Maurizio PICCIONI	DIRETTORE SERVIZIO URBANISTICA RESPONSABILE DEL PROCEDIMENTO Ing. Paolo LÉCCESI
DIRIGENTE PIANIFIC. URBANISTICA Ing. C. Everard WELDON	PROGETTISTI PIANO Arch. Serafino GUAIANI	Arch. Alessandro TRAINI
Prof. Arch. Pier Luigi CERVELLATI		
		
CONSULENTE Dott. Geol. Giovanni MANCINI	COLLABORATORI	Dott. Geol. Laura LONGO
Dott. Geol. Morena D'ANGELO		

- LEGENDA**
 (Regione Marche - Circolare n. 14 del 28 Agosto 1990)
-  L'area non presenta alcuna situazione geomorfologica e/o stratigrafica tale da determinare pericolosità sismica locale
 -  tipo 1
Aree potenzialmente franose - frana cartografata dal PAI
 -  Aree di piano
- NB: l'amplificazione sismica delle zone dovrà essere valutata in fase di microzonazione sismica di I° e II° livello