


COMUNE DI ASCOLI PICENO
 PIANO REGOLATORE GENERALE
 IN ADEGUAMENTO AL PIANO
 PAESISTICO AMBIENTALE REGIONALE


**CARTA
 DELLE PERICOLOSITA'
 GEOLOGICHE
 DI 2° FASE - SCALA 1:2000**

COMPRESORIO VALLE-CUPA
 (AP-6 / AP-19 / AP-33 / AP-31 / AP-TR8)

ELABORATO APPROVATO CON DELIBERA DI C.C. N. 102
 ADGIUDICATO AL FABBRICAZIONE DI CONSERVATA INVOLONTARIA CON BILIBILI ESPRESSO
 CON DECRETO DEL PRESIDENTE DELLA PROVINCIA DI A.P. N. 34 DEL 09/03/2005







**TAVOLA
 PR-GEO-05**
 II

2012

L'Associazione di Carlo Crivelli - The National Gallery, London

SINDACO Avv. Guido CASTELLI	
SEGREARIO GENERALE Dott. Angelo RUGGIERO	ASSESSORE ALL'URBANISTICA Geom. Luigi LATTANZI
DIRIGENTE PIANIFIC. URBANISTICA Ing. C. Everard WELDON	DIRETTORE S.I.T. Ing. Maurizio PICCONI
PROGETTISTI PIANO Prof. Arch. Pier Luigi CERVELLATI	DIRETTORE SERVIZIO URBANISTICA RESPONSABILE DEL PROCEDIMENTO Ing. Paolo LECCESE
Arch. Serafino GUAIANI	Arch. Alessandro TRAINI
CONSULENTE Dott. Geol. Giovanni MANCINI	COLLABORATORI Dott. Geol. Laura LONGO

LEGENDA

- 
PERICOLOSITA' MEDIA:
 aree caratterizzate da media pericolosità geologica:
 - dissesti cartografati dal P.A.I. con pericolosità media e moderata (H2-H1-H0)
 - aree caratterizzate da elementi di instabilità relativi a coltri di copertura di elevato spessore e potenzialmente instabili
 - fenomeni erosivi diffusi
- 
PERICOLOSITA' MEDIA:
 scarpate H>5,00 m.
- 
PERICOLOSITA' LIEVE O ASSENTE:
 - aree con coltri di copertura di spessore variabile con acclività medio-bassa
- 
PERICOLOSITA' NULLA
- 
 Aree di piano
- 
 Asta fluviale

