


  
**COMUNE DI ASCOLI PICENO**
  
 Maglio d' Oro al Verde per l'Urbanistica





**PIANO REGOLATORE GENERALE**  
**IN ADEGUAMENTO AL PIANO**  
**PAESISTICO AMBIENTALE REGIONALE**


  
**CARTA**  
**DELLE PERICOLOSITA' GEOLOGICHE**  
 DI 2° FASE - SCALA 1:2000  
**COMPRESORIO SAN MARCO**  
 AP-TR3 / AP-TR4 / AP-TR5 / AP-TR6


ELABORATO APPROVATO CON DELIBERA DI C.C. N. ...  
 ADEGUATO AL PARERE DI CONFORMITA' FAVOROVILE CON RILIEVI ESPRESSO  
 CON DECRETO DEL PRESIDENTE DELLA PROVINCIA DI A.P. N. 201 DEL 19/10/2010

**TAVOLA**  
**PR-GEO-05**  
**5**

2012 

SINDACO Avv. Guido CASTELLI	ASSESSORE ALL'URBANISTICA Geom. Luigi LATTANZI
SEGRETARIO GENERALE Dott. Angelo RUGGIERO	DIRETTORE S.I.T. Ing. Maurizio PICCIONI
DIRIGENTE PIANIFIC. URBANISTICA Ing. C. Everard WELDON	DIRETTORE SERVIZIO URBANISTICA RESPONSABILE DEL PROCEDIMENTO Ing. Paolo LECCESE
Prof. Arch. Pier Luigi CERVELLATI	Arch. Serafino GUAIANI
	
Arch. Alessandro TRAINI	
CONSULENTE Dott. Geol. Giovanni MANCINI	
Dott. Geol. Morena D'ANGELO	Dott. Geol. Laura LONGO

**LEGENDA**

-  AREE STABILI
-  PERICOLOSITA' MEDIA:  
 aree caratterizzate da media pericolosità geologica:  
 - dissesti cartografati dal P.A.I. con pericolosità media e moderata (H2-H1-H0)  
 - aree caratterizzate da elementi di instabilità relativi a coltri di copertura di elevato spessore e potenzialmente instabili  
 - fenomeni erosivi diffusi ed erosione concentrata del reticolo idrografico superficiale
-  PERICOLOSITA' ELEVATA:  
 scarpate H > 10,00 m.
-  PERICOLOSITA' LIEVE:  
 - aree con coltri di copertura di spessore variabile con acclività media
-  Aree di piano

CARTA DELLE PERICOLOSITA' GEOLOGICHE Scala 1:2.000

