

**COMUNE DI ASCOLI PICENO**  
*Miglior città d'Italia 2012 per la qualità della vita*

**PIANO REGOLATORE GENERALE  
IN ADEGUAMENTO AL PIANO  
PAESISTICO AMBIENTALE REGIONALE**



**CARTA  
DELLA VOCAZIONALITA'  
DI 2° FASE - SCALA 1:2000**

**COMPRESORIO VIA FAIANO  
AP-1 / AP-2 / AP-3 / AP-4**

ELABORATO APPROVATO CON DELIBERA DI C.C. N. ... DEL ...  
ADEGUATO AL PARERE DI CONFORMITA' FAVOREVOLE CON RILIEVI, ESPRESSO  
CON DECRETO DEL PRESIDENTE DELLA PROVINCIA DI A.P. N. 24 DEL 19/10/2015

**TAVOLA  
PR-GEO-06  
10**

**2012**  **LIBERTAS**

**SINDACO**  
Avv. Guido CASTELLI

**SEGREARIO GENERALE**  
Dott. Angelo RUGGIERO

**ASSESSORE ALL'URBANISTICA**  
Geom. Luigi LATTANZI

**DIRIGENTE PIANIFIC. URBANISTICA**  
Ing. C. Everard WELDON

**DIRETTORE S.I.T.**  
Ing. Maurizio PICCIONI

**DIRETTORE SERVIZIO URBANISTICA  
RESPONSABILE DEL PROCEDIMENTO**  
Ing. Paolo LECCESI

**PROGETTISTI PIANO**  
Arch. Serafino GUAIANI




**Arch. Alessandro TRAINI**

**Prof. Arch. Pier Luigi CERVELLATI**

**CONSULENTE**  
Dott. Geol. Giovanni MANCINI

**COLLABORATORI**  
Dott. Geol. Laura LONGO

**Dott. Geol. Morena D'ANGELO**

- LEGENDA**
-  Area vocata all'edificazione
  -  Area non vocata all'edificazione per pendenza >30% e/o presenza di elementi di pericolosità geologica
  -  Aree di piano

**CARTA DELLA VOCAZIONALITA'** Scala 1:2.000

