



COMUNE DI ASCOLI PICENO

 PIANO REGOLATORE GENERALE

 IN ADEGUAMENTO AL PIANO

 PAESISTICO AMBIENTALE REGIONALE



CARTA DELLA VOCAZIONALITA'

 DI 2ª FASE - SCALA 1:2000

COMPENSORIO VALLE-CUPA

 (AP-6 / AP-19 / AP-33 / AP-31 / AP-TR8)

ELABORATO APPROVATO CON DELIBERA DI C.C. N. 024

 ADEGUATO AL PIARE DI CONFORMITA' FAVOREVOLE CON RIBREVI ESPRESO

 CON DECRETO DEL PRESIDENTE DELLA PROVINCIA DI A.S. N. 01 DEL 09/02/2005




TAVOLA

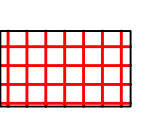


 PR-GEO-06

 II

2012

17° Anniversario di Casa-Cinque - The National Gallery, Londra

	SINDACO Avv. Guido CASTELLI	ASSESSORE ALL'URBANISTICA Geom. Luigi LATTANZI
SEGRETARIO GENERALE Dott. Angelo RUGGERO	DIRETTORE S.I.T. Ing. Maurizio PICCIONI	DIRETTORE SERVIZIO URBANISTICA RESPONSABILE DEL PROCEDIMENTO Ing. Paolo LECCESI
DIRIGENTE PIANIFIC. URBANISTICA Ing. C. Everard WELDON	PROGETTISTI PIANO Arch. Serafino GIUAIANI	Arch. Alessandro TRAINI
Prof. Arch. Pier Luigi CERVELLATI		
		
CONSULENTE Dott. Geol. Giovanni MANCINI	COLLABORATORI	Dott. Geol. Laura LONGO
Dott. Geol. Morena D'ANGELO		

- LEGENDA**
-  Area non vocata all'edificazione per pendenza > 30% e/o presenza di elementi di pericolosità geologica
 -  Area con vocazionalità condizionata
 -  Area vocata all'edificazione

CARTA DELLA VOCAZIONALITA' Scala 1:2.000

