


COMUNE DI ASCOLI PICENO
 Meglio Pieno e Verde. Miglior per Ascoli Piceno

**PIANO REGOLATORE GENERALE
 IN ADEGUAMENTO AL PIANO
 PAESISTICO AMBIENTALE REGIONALE**






**CARTA
 DELLA VOCAZIONALITA'
 DI 2° FASE - SCALA 1:2000
 COMPRESORIO
 MONTICELLI CENTRO
 (AP-7 / AP-8)**

ELABORATO APPROVATO CON DELIBERA DI C.C. N. 101
 ADEGUATO AL PAESE DI CONSONANZA FAVOREVOLE CON ALIANTI, ESPRESO
 CON DECRETO DEL PRESIDENTE DELLA PROVINCIA DI A.P. N. 24 DEL 09/10/2005

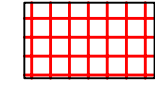

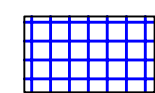

**TAVOLA
 PR-GEO-06
 12**

2012

L'Associazione di Carlo Carrà - The National Gallery, London

SINDACO Avv. Guido CASTELLI		ASSESSORE ALL'URBANISTICA Geom. Luigi LATTANZI
SEGRETARIO GENERALE Dott. Angelo RUGGIERO	DIRETTORE S.I.T. Ing. Maurizio PICCIONI	DIRETTORE SERVIZIO URBANISTICA RESPONSABILE DEL PROCEDIMENTO Ing. Paolo LECCESI
DIRIGENTE PIANIFIC. URBANISTICA Ing. C. Everard WELDON	PROGETTISTI PIANO Arch. Serafino GUAIANI	Arch. Alessandro TRAINI
Prof. Arch. Pier Luigi CERVELLATI		
CONSULENTE Dott. Geol. Giovanni MANCINI		
Dott. Geol. Morena D'ANGELO	COLLABORATORI	Dott. Geol. Laura LONGO

LEGENDA

-  Area non vocata all'edificazione per pendenza > 30% e/o presenza di elementi di pericolosità geologica
-  Area con vocazionalità condizionata
-  Area vocata all'edificazione
-  Aree di piano

CARTA DELLA VOCAZIONALITA' Scala 1:2.000

