


COMUNE DI ASCOLI PICENO
 Piazza Pio XII - 63013 Ascoli Piceno (MC)

**PIANO REGOLATORE GENERALE
 IN ADEGUAMENTO AL PIANO
 PAESISTICO AMBIENTALE REGIONALE**

**CARTA
 DELLA VOCAZIONALITA'
 DI 2° FASE - SCALA 1:2000
 COMPRESORIO PIAGGE-
 SAN SALVATORE
 AP-12 / AP-20 / AP-TR7**

ELABORATO APPROVATO CON DELIBERA DI C.C. N. 302
 ASSUNTO AL PARERE DI CONSENSO PERIURISTICO CON DELIB. APPROVATA
 CON DECRETO DEL PRESIDENTE DELLA PROVINCIA DI A.P. N. 39 DEL 09/02/2015

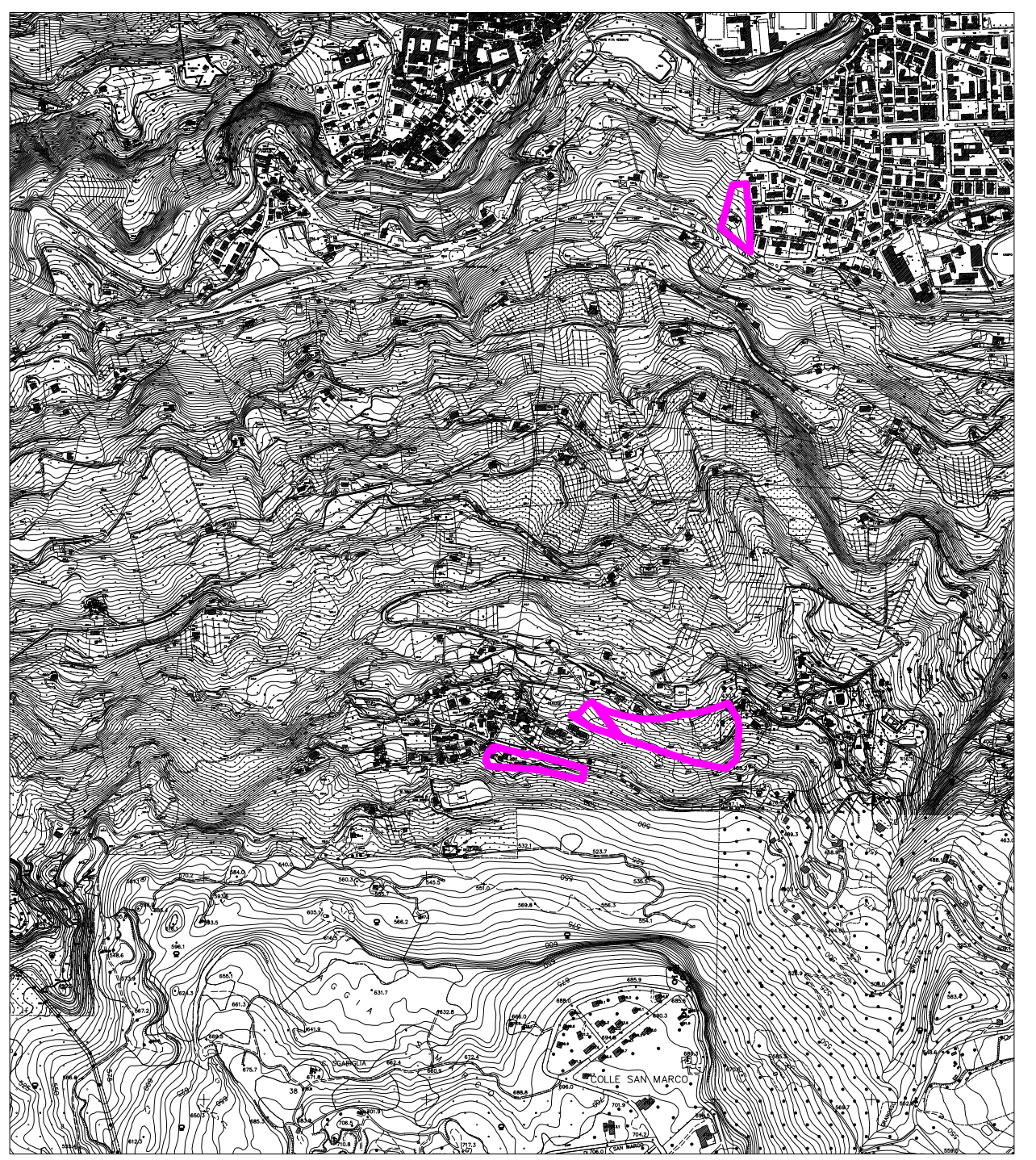
**TAVOLA
 PR-GEO-06
 4**

INTEGRAZIONI GENIO CIVILE
 24/04/2014

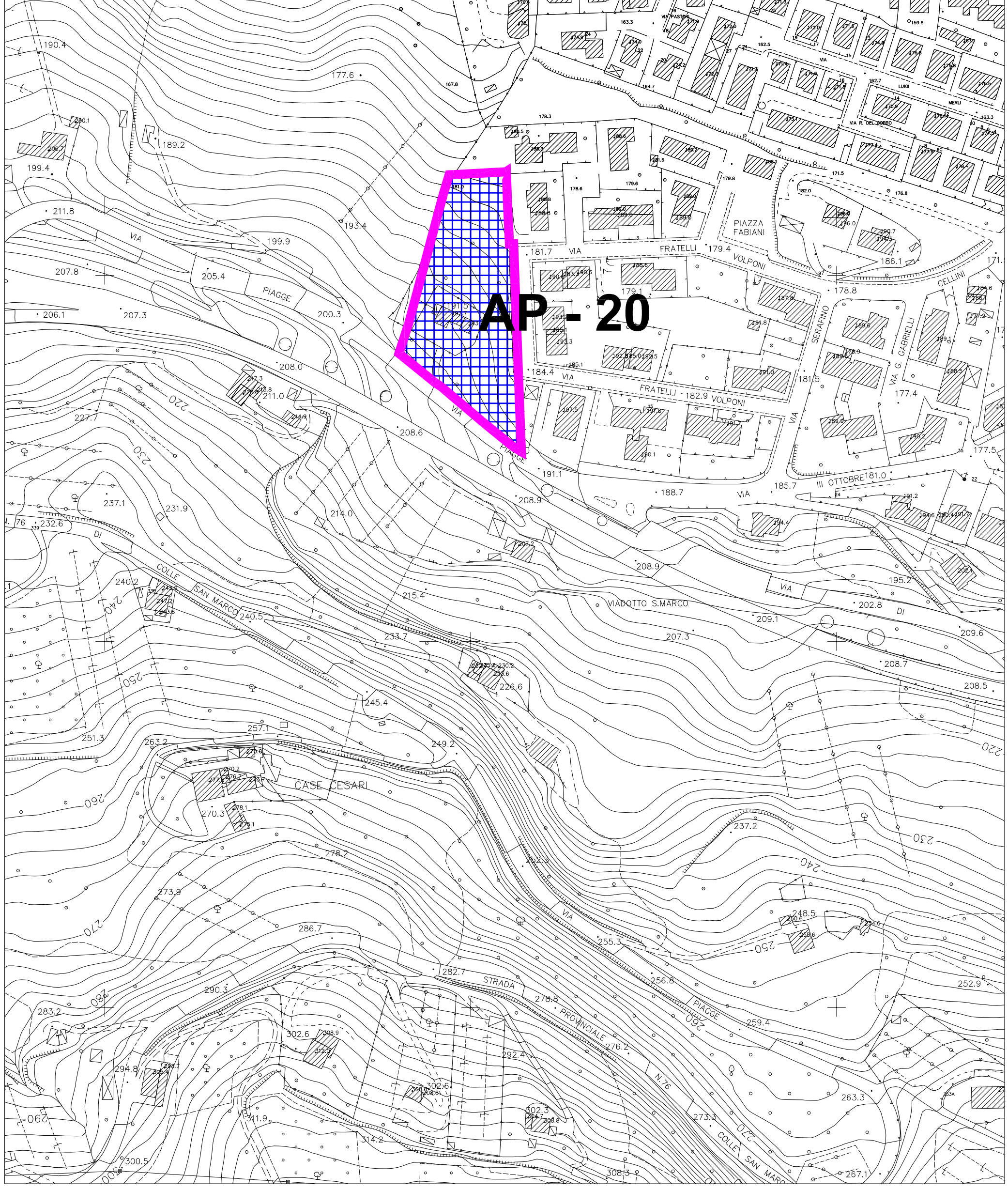
2012

© Administration & Code Group - The National Gallery, London

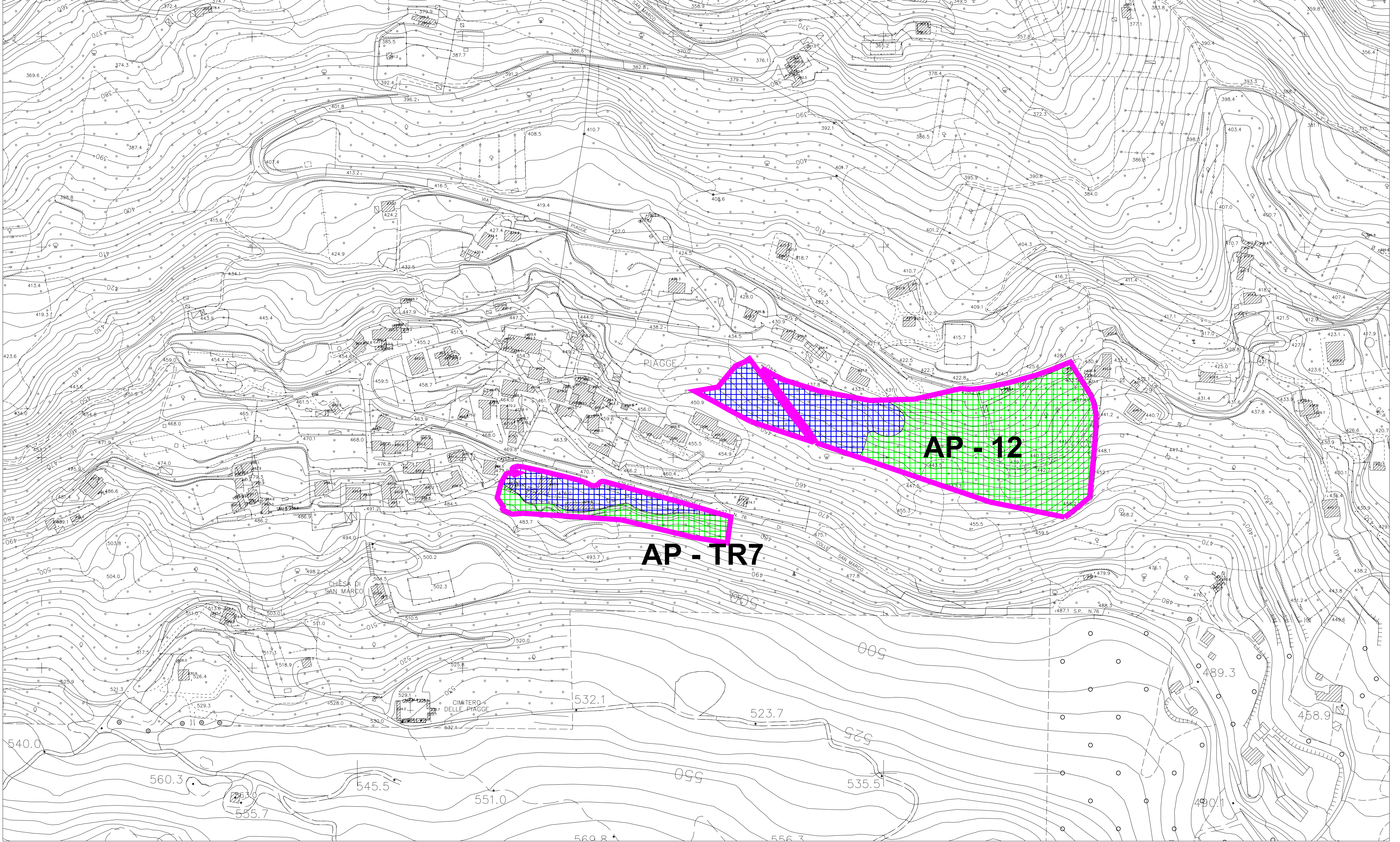
INQUADRAMENTO TERRITORIALE Scala 1:10.000



CARTA DELLA VOCAZIONALITA' Scala 1:2.000






CARTA DELLA VOCAZIONALITA' Scala 1:2.000



SINDACO Avv. Guido CASTELLI		ASSESSORE ALL'URBANISTICA Geom. Luigi LATTANZI
SEGREARIO GENERALE Dott. Angelo RUGGIERO	DIRETTORE S.I.T. Ing. Maurizio PICCONI	DIRETTORE SERVIZIO URBANISTICA RESPONSABILE DEL PROCEDIMENTO Ing. Paolo LECCESI
DIRETTORE PIANIFIC. URBANISTICA Ing. C. Evarard WELDON	PROGETTISTI PIANO Arch. Serafino GUAIANI	Arch. Alessandro TRAINI
ProfArch. Pier Luigi CERVELLATI	CONSULENTE Dott. Geol. Giovanni MANCINI	COLLABORATORI Dott. Geol. Laura LONGO

LEGENDA

-  Area con vocazionalità condizionata
-  Area vocata all'edificazione
-  Aree di piano