


COMUNE DI ASCOLI PICENO
 Moltissimi sono i Voli Milanesi per Ascoli Piceno

**PIANO REGOLATORE GENERALE
 IN ADEGUAMENTO AL PIANO
 PAESISTICO AMBIENTALE REGIONALE**


**CARTA
 DELLA ACCLIVITA'**
 DI 2° FASE - SCALA 1:2000
COMPENSORIO VIA FAIANO
 AP-1 / AP-2 / AP-3 / AP-4

ELABORATO APPROVATO CON DELIBERA DI C.C. N. _____ DEL
 ADGIUDICATO AL PARERE DI CONFORMITA' FAVOREVOLE CON RILIEVI, ESPRESSO
 CON DECRETO DEL PRESIDENTE DELLA PROVINCIA DI A.P. N. 24 DEL 09/10/2015


**TAVOLA
 PR-GEO-07
 10**


INTEGRAZIONI GENIO CIVILE
 24/04/2014


2012

L'Associazione di Carlo Cavelli - The National Gallery, London

	SINDACO Avv. Guido CASTELLI	
SEGRETERIO GENERALE Dott. Angelo RUGGIERO		ASSESSORE ALL'URBANISTICA Geom. Luigi LATTANZI
DIRIGENTE PIANIFIC. URBANISTICA Ing. C. Everard WELDON	DIRETTORE S.I.T. Ing. Maurizio PICCIONI	DIRETTORE SERVIZIO URBANISTICA RESPONSABILE DEL PROCEDIMENTO Ing. Paolo LECCESI
Prof. Arch. Pier Luigi CERVELLATI	PROGETTISTI PIANO Arch. Serafino GUAIANI	Arch. Alessandro TRAINI





 Dott. Geol. Giovanni MANCINI


 Dott. Geol. Laura LONGO



Dott. Geol. Morena D'ANGELO

LEGENDA

-  Area con pendenza $i > 30\%$
-  Area con pendenza $i < 20\%$
-  Aree di piano

CARTA DELLA ACCLIVITA' Scala 1:2.000

