


COMUNE DI ASCOLI PICENO
 PIANO REGOLATORE GENERALE
 IN ADEGUAMENTO AL PIANO
 PAESISTICO AMBIENTALE REGIONALE

CARTA DELLA ACCLIVITA'
 DI 2° FASE - SCALA 1:2000
 COMPRESORIO VALLE-CUPA
 (AP-6 / AP-19 / AP-33 / AP-31 / AP-TR8)

BILANCIATO APPROVATO CON DELIBERA DI C.C. N. 103
 ADEGUATO AL PAESE DI CONFORMITA' FAVOREVOLE CON RIBREVI ESPRESO
 CON DECRETO DEL PRESIDENTE DELLA PROVINCIA DI A.S. N. 301 DEL 09/02/2005

TAVOLA
 PR-GEO-07
 II





INTEGRAZIONI GENIO CIVILE
 24/04/2014

2012

177 - Libertas - 1848

SINDACO Avv. Guido CASTELLI	ASSESSORE ALL'URBANISTICA Geom. Luigi LATTANZI
SEGRETARIO GENERALE Dott. Angelo RUGGERO	DIRETTORE SERVIZIO URBANISTICA RESPONSABILE DEL PROCEDIMENTO Ing. Paolo LECCESI
DIRIGENTE PIANIFIC. URBANISTICA Ing. C. Everard WELDON	DIRETTORE S.I.T. Ing. Maurizio PICCIONI
Prof. Arch. Pier Luigi CERVELLATI	PROGETTISTI PIANO Arch. Serafino GIUAIANI
Arch. Alessandro TRAINI	
CONSULENTE Dott. Geol. Giovanni MANCINI	COLLABORATORI Dott. Geol. Laura LONGO

LEGENDA

-  Area con pendenza $i > 30\%$
-  Area con pendenza $20\% < i < 30\%$
-  Area con pendenza $i < 20\%$
-  Aree di piano

CARTA DELLA ACCLIVITA' Scala 1:2.000

