

COMUNE DI ASCOLI PICENO
 Piano Regolatore Generale
 IN ADEGUAMENTO AL PIANO
 PAESISTICO AMBIENTALE REGIONALE

CARTA DELLA ACCLIVITA'
 DI 2° FASE - SCALA 1:2000
 COMPRESORIO ASCOLI EST
 (AP-28 / AP-25)

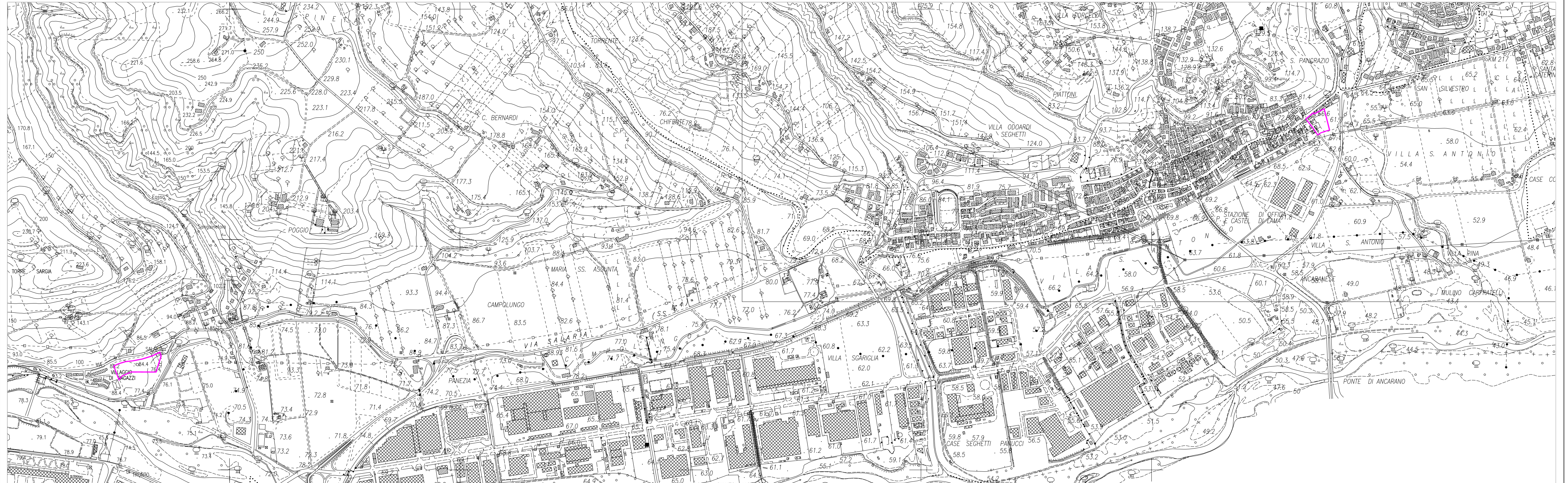
IL DISEGNO È APPROVATO CON DELIBERA DI C.C. N. 100 DEL 24/04/2014
 ADSCRITTO AL PARERE DI CONFORMITÀ FAVOROVOLTE CON RILIEVI ESPRESSO
 CON DECRETO DEL PRESIDENTE DELLA PROVINCIA DI A.P. N. 34 DEL 19/02/2015

TAVOLA PR-GEO-07 INTEGRAZIONI GENIO CIVILE 24/04/2014
 14

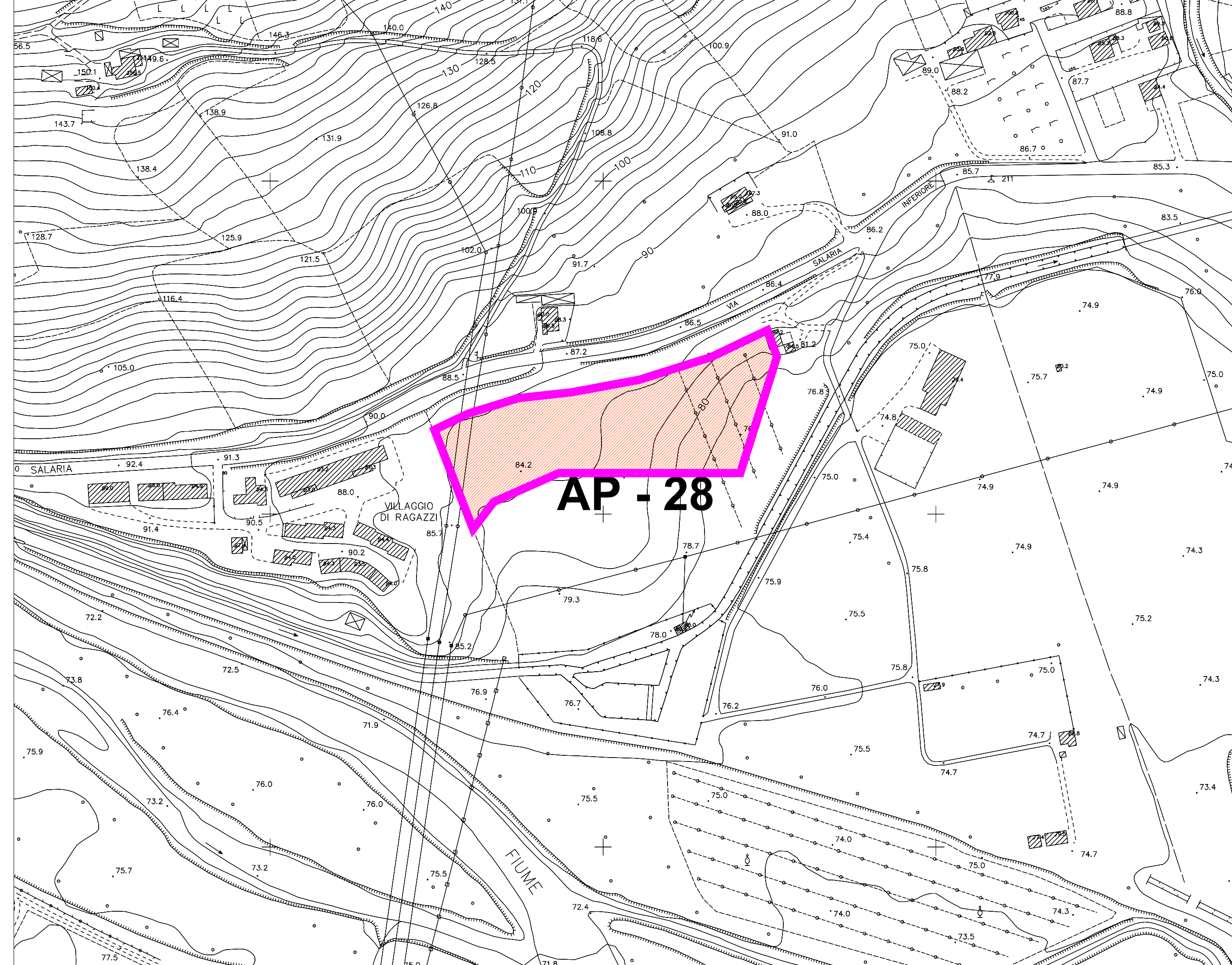
2012

LIBERTAS

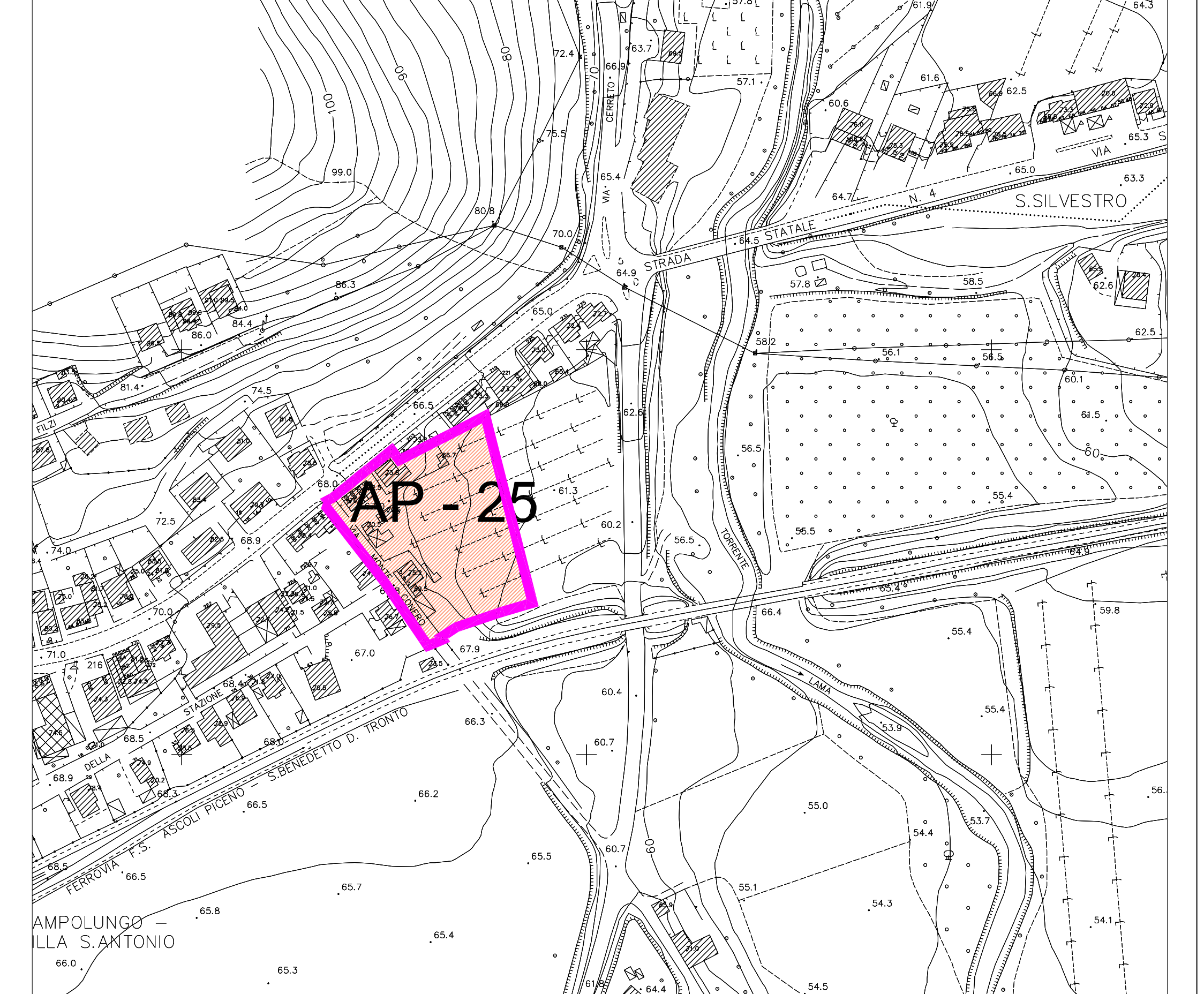
INQUADRAMENTO TERRITORIALE Scala 1:10.000



CARTA DELLA ACCLIVITA' Scala 1:2.000



CARTA DELLA ACCLIVITA' Scala 1:2.000



SINDACO Avv. Guido CASTELLI		ASSESSORE ALL'URBANISTICA Geom. Luigi LATTANZI
SEGREARIO GENERALE Dott. Angelo RUGGIERO	DIRETTORE S.I.T. Ing. Maurizio PICCIONI	DIRETTORE SERVIZIO URBANISTICA RESPONSABILE DEL PROCEDIMENTO Ing. Paolo LECCESI
DIRIGENTE PIANIFIC. URBANISTICA Ing. C. Everard WELDON	PROGETTISTI PIANO Prof. Arch. Pier Luigi CERVELLATI Arch. Serafino GUAIANI	Arch. Alessandro TRAINI
CONSULENTE Dott. Geol. Giovanni MANCINI		COLLABORATORI Dott. Geol. Laura LONGO

LEGENDA

- Area con pendenza i < 20%
- Aree di piano