

**COMUNE DI ASCOLI PICENO**  
 Medaglia d'Onore al Valor Militare per Antichi Partigiani

**PIANO REGOLATORE GENERALE  
 IN ADEGUAMENTO AL PIANO  
 PAESISTICO AMBIENTALE REGIONALE**



**CARTA  
 DELLA ACCLIVITA'  
 DI 2° FASE - SCALA 1:2000  
 COMPENSORIO SAN MARCO  
 AP-TR3 / AP-TR4 / AP-TR5 / AP-TR6**

ELABORATO APPROVATO CON DELIBERA DI C.C. N. \_\_\_\_\_ DEL  
 ADEGUATO AL PARERE DI CONFORMITA' FAVOREVOLE CON RILIEVI, ESPRESSO  
 CON DECRETO DEL PRESIDENTE DELLA PROVINCIA DI A.P. N. 214 DEL 19/10/2012

**TAVOLA  
 PR-GEO-07  
 5**

INTEGRAZIONI GENIO CIVILE  
 24/04/2014

**2012**

LIBERTAS

L'Amministrazione di Carlo Cavelli - The National Gallery, London

**SINDACO**  
 Avv. Guido CASTELLI

**SEGRETARIO GENERALE**  
 Dott. Angelo RUGGIERO

**ASSESSORE ALL'URBANISTICA**  
 Geom. Luigi LATTANZI

**DIRIGENTE PIANIFIC. URBANISTICA**  
 Ing. C. Everard WELDON

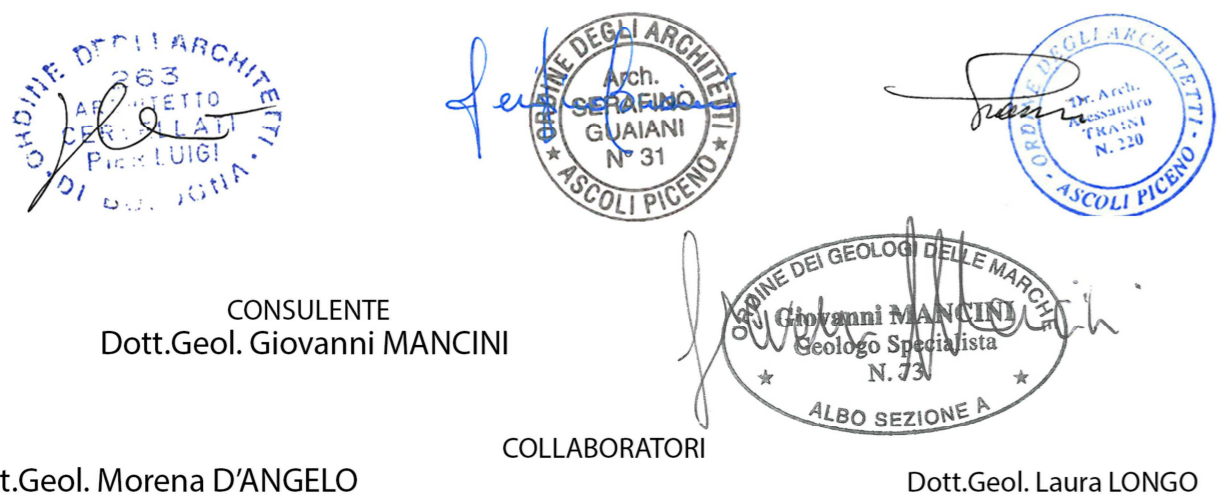
**DIRETTORE S.I.T.**  
 Ing. Maurizio PICCIONI

**DIRETTORE SERVIZIO URBANISTICA  
 RESPONSABILE DEL PROCEDIMENTO**  
 Ing. Paolo LECCESI



**PROGETTISTI PIANO**  
 Arch. Serafino GUAIANI  
 Arch. Alessandro TRAINI

**CONSULENTE**  
 Dott. Geol. Giovanni MANCINI

**COLLABORATORI**  
 Dott. Geol. Morena D'ANGELO  
 Dott. Geol. Laura LONGO



**LEGENDA**

-  Area con pendenza  $i < 20\%$
-  Aree di piano

**CARTA DELLA ACCLIVITA' Scala 1:2.000**

