SEZIONE 1-1' STATO ATTUALE SCALA 1:500

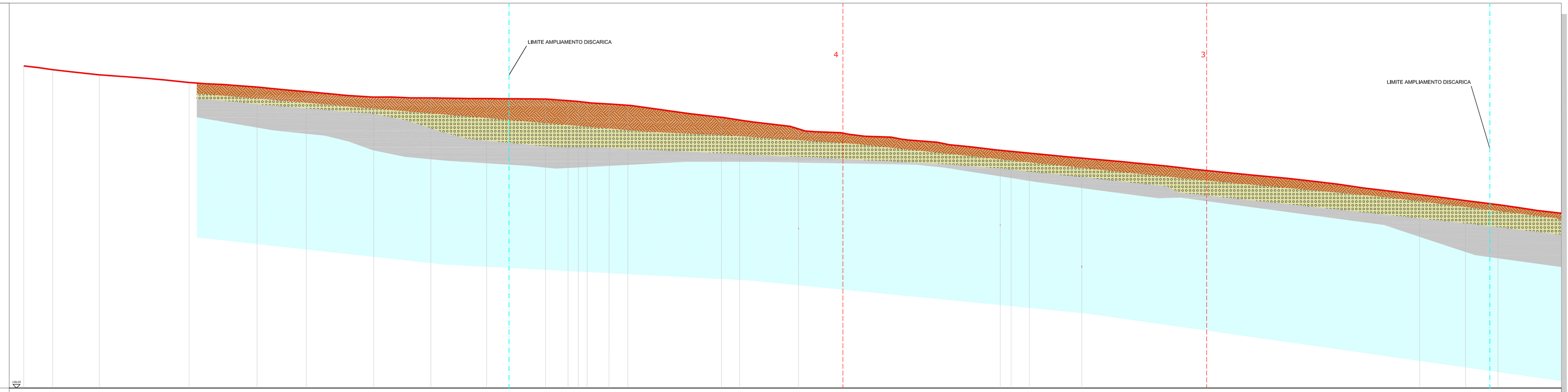

Punti battuti	Quote Terreno	Distanze Parziali Terreno	Distanze Progressive Terreno
1	196.47		0.00
2	195.44	7.95	7.95
3	194.63	12.81	20.77
4	191.92	24.71	45.48
5	190.68	18.67	64.15
6	189.42	13.51	77.66
7	187.91	18.56	96.23
8	187.73	15.70	111.92
9	187.55	15.35	127.27
10	187.38	16.19	143.46
11	186.70	5.74	149.20
12	186.43	2.84	152.04
13	186.01	2.41	154.89
14	185.62	6.00	160.89
15	182.36	5.10	166.00
16	181.61	25.73	191.82
17	179.17	5.00	196.82
18	173.29	16.02	212.84
19	173.00	3.00	215.84
20	172.52	5.00	220.84
21	171.15	14.41	235.25
22	163.35	55.46	290.71
23	161.09	74.79	365.50
24	160.80	2.39	367.89
25	160.00	18.12	386.01
26	159.40	5.99	392.00
27	158.37	4.24	396.24
28		8.93	405.17
		17.41	422.58

kEY MAP RILIEVO STATO ATTUALE SCALA 1:2000

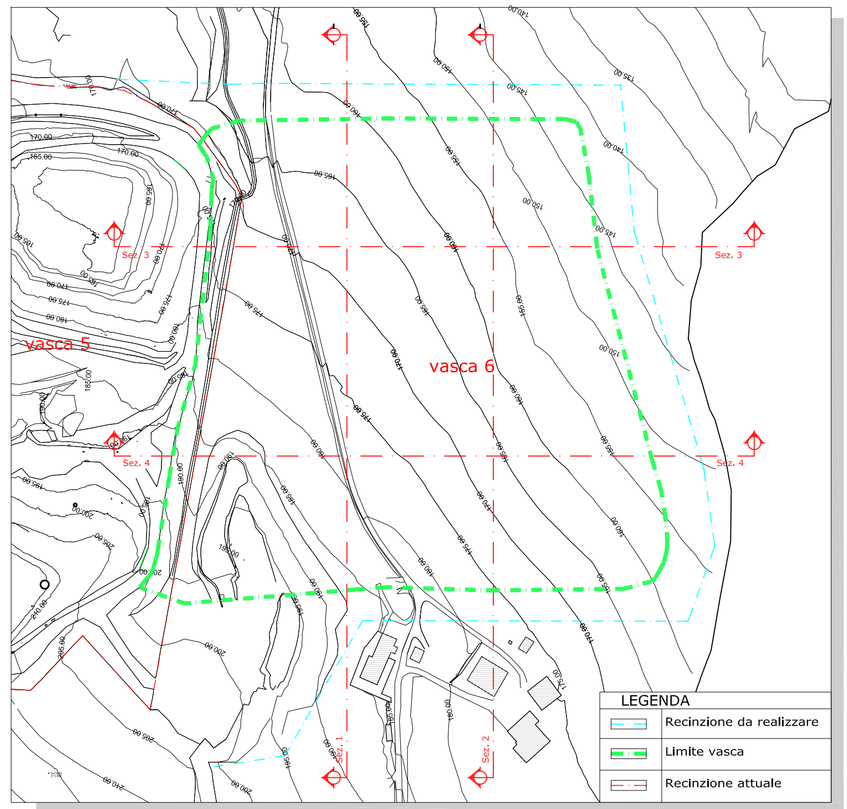

LEGENDA SEZIONI

RETINO LITOLOGIA	DESCRIZIONE LITOLOGICA	PERMEABILITA' MEDIA	CARATTERISTICHE GEOTECNICHE	SCAVABILITA' , LAVORABILITA'
	Terreno agrario rimaneggiato	alta (10^{-2} cm/sec)	molto scadenti, livello inaffidabile	ottima, facile, con piccoli mezzi (massa W<15 q.li)
	Coperture limose detritiche, scioltte	media (10^{-3} cm/sec)	da scadenti a mediocri, c'=0, anisotrope	molto buona, facile con piccoli mezzi (W=15÷18 q.li)
	Argilla alterata pseudostratificata	bassa (10^{-6} cm/sec)	da discrete a buone, livello compatto	discreta, mezzi di piccole dimensioni (15<W<70q.li)
	Argilla di base consolidata, compatta	impermeabile	ottime proprietà meccaniche, livello litico	sufficiente, mezzi di medie dimensioni (W>70q.li)
	Profilo Stato Attuale			
	Recinzione da reallizzare			

SEZIONE 2-2' STATO ATTUALE SCALA 1:500

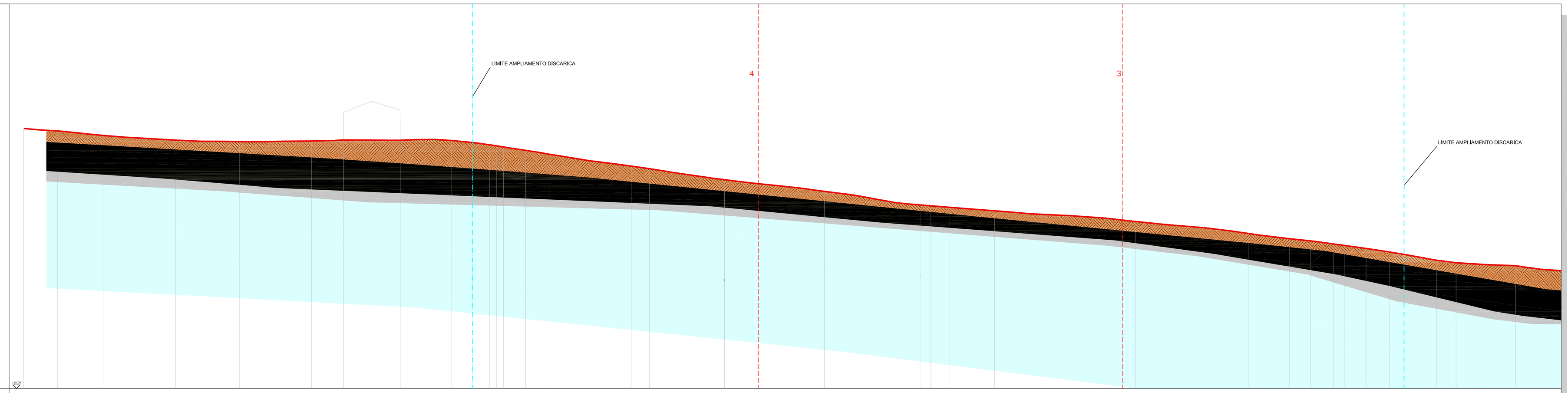

Punti battuti	Quote Terreno	Distanze Parziali Terreno	Distanze Progressive Terreno
1	181.49		0.00
2	180.83	9.33	9.33
3	179.54	12.72	22.05
4	178.29	19.74	41.78
5	177.87	17.46	59.24
6	178.04	19.91	79.15
7	178.32	8.79	87.94
8	178.26	15.56	103.50
9	178.18	14.17	117.67
10	176.99	10.45	128.12
11	176.72	1.92	130.04
12	176.40	1.90	131.94
13	175.51	6.00	137.94
14	174.39	6.74	144.67
15	171.15	22.34	167.01
16	170.43	5.00	172.02
17	167.40	20.67	192.68
18	164.20	27.48	220.16
19	160.47	26.25	246.41
20	160.23	2.99	249.40
21	159.83	5.00	254.40
22	158.86	12.51	266.91
23	155.93	38.67	305.58
24	152.60	31.26	336.84
25	151.19	11.21	348.05
26	150.57	5.79	353.84
27	149.76	6.16	360.00
28	149.34	3.04	363.05
29	148.51	6.00	369.05
30	147.52	6.52	375.57
31	145.27	12.80	388.37
32	144.58	5.44	393.81
33	143.77	16.31	410.11
		15.65	

COMUNE DI ASCOLI PICENO

REGIONE MARCHE

ASCOLI PICENO

REGIONE MARCHE

REALIZZAZIONE DELLA VASCA N. 6 NELLA DISCARICA COMPRENSORIALE DI ASCOLI PICENO LOCALITA' RELLUCE

PROGETTO DEFINITIVO

SEZIONI LONGITUDINALI DELLO STATO ATTUALE

TAVOLA: SA-04a

SCALA: VARIE

DATA: APR. 2014

LOGO PROGETTAZIONE

CUBE SRL SOCIETA' DI INGEGNERIA

SEDE LEGALE - VIA TURATI, 2
63074 SAN BENEDETTO DEL TRONTO (AP)
TEL : 0735/656774
FAX : 0735/656774
P.IVA : 02 09335 044 3

e-mail: cube@pec.cubeinfo.it
website : www.cubeinfo.it

LOGO COMMITTENTE

ASCOLI SERVIZI COMUNALI

I PROGETTISTI:

DOTT. ING. MARCO SCIARRA
DOTT. ING. SERGIO CIAMPOLILLO

I COLLABORATORI:

I COMMITTENTI:

ASCOLI SERVIZI COMUNALI SRL

VER.	DATA	PROTOCOLLO INTERNO	REDATTO-PROGETTATO	VERIFICATO	ACQUISITO	APPROVATO
1	DATA 1	PROTOCOLLO 1	arch...	ing...	comune ...	comune ...
2	DATA 2	PROTOCOLLO 1	arch...	ing...	comune ...	comune ...
PERCORSO FILE		PERCORSO_FILE				